





現在：各公共交通公司分別提供路線、車站、收費等資料



Shan Shui Po (Yan Chow Street) Bus Terminus

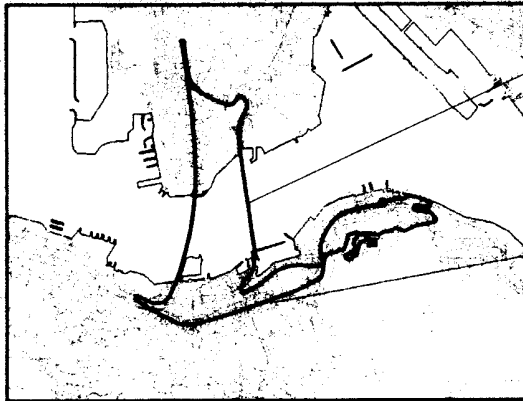
- Yee Kek Court, Cheung Sha Wan Road
- Lai Kok Estate, Tomlin Street
- Lai Kok Estate, Lai Chi Kok Road
- Fai Ho Street, Lai Chi Kok Road
- Nam Cheong Street, Lai Chi Kok Road
- Makle Street, Lai Chi Kok Road
- Prince Edward Road W, Lai Chi Kok Road
- Fife Street, Nathan Road
- Soy Street, Nathan Road
- Pit Street, Nathan Road
- Waterloo Road, Nathan Road
- Gascoigne Road, Nathan Road
- South Kowloon Magistracy, Gascoigne Road
- Gascoigne Road, Chatham Road N
- Cross Harbour Tunnel Toll Plaza
- Top Glory Tower, Gloucester Road
- Foo Ming Street, Parcel Street
- Sports Road, Wang Nei Chung Road
- Broadwood Road, Wang Nei Chung Road
- Amigo Mansions, Wang Nei Chung Road
- Happy Valley (Lanau) Bus Terminus

	First Bus	Last Bus	Frequency
Weekdays	07:00	21:45	12 to 30
Saturday	07:00	21:45	12 to 30

	Adult	Child	Senior
Shan Shui Po (Yan Chow Street) Bus Terminus	\$9.90	\$4.50	\$4.50
Gascoigne Road, Chatham Road N	\$5.40	\$2.70	\$2.70



將來：綜合各項資料，提供不同行程組合及選擇



192 繞過海巴士	\$9.4	20 分
25M 繞過海小巴	\$2.5	12 分

地下鐵路	\$10.5	18 分
25A 繞過一巴	\$4.0	12 分

DATA homepage.htm

運輸署
Transport Department

進一步可加入即時訊息，提供更準確行程時間



182 機場海巴士	\$8.4	28 分	18 分 *
25號 機場專線小巴	\$2.5	12 分	12 分

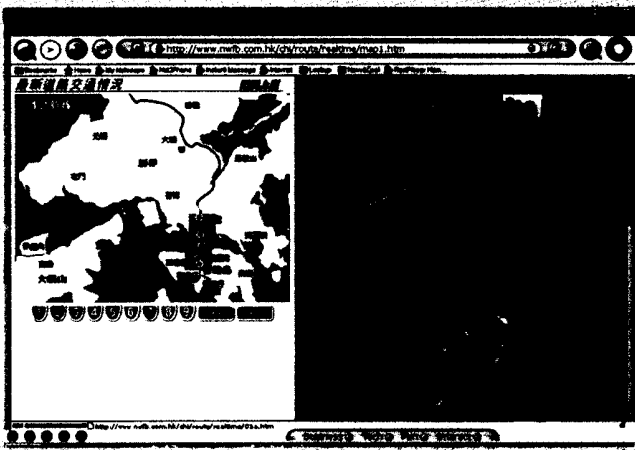
* 過海隧道新基

過海隧道	\$2.5	18 分	18 分
25號 專線小巴	\$2.5	12 分	12 分


DATA homepage.htm

運輸署
Transport Department

提供更多
閉路電視影像



The screenshot shows a web browser window with the URL <http://www.mtd.com.hk/cv/routes/realtime/tao1.htm>. The page displays a map of the airport area with several camera locations marked. A large black box on the right side of the page indicates a live CCTV feed, which is currently not visible.



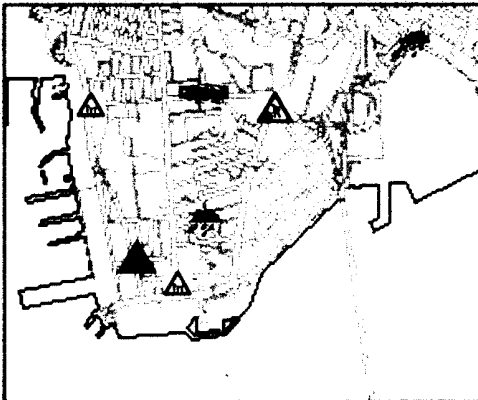
現在：交通報告 - 道路工程及特別安排(文字顯示)

青馬管制區及
北大嶼山幹線
新界區
特別安排
節日特別交通安排

節日交通安排

2001年天后誕在屯門實施的臨時交通措施 16/4/2001

將來：道路工程及事故(圖像顯示)

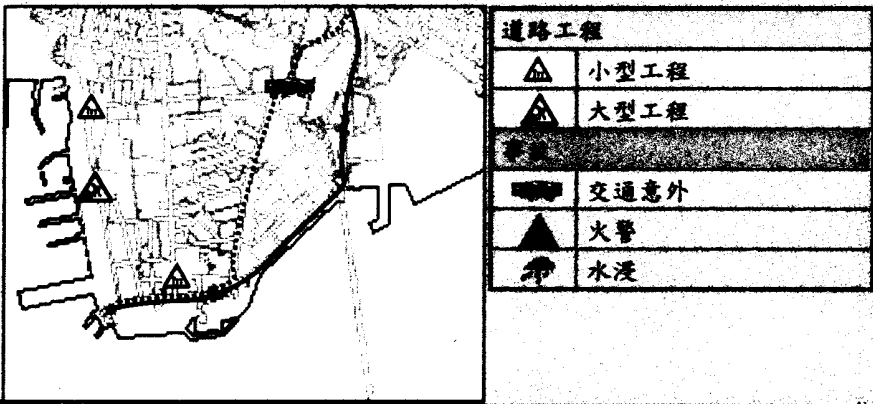


道路工程	
	小型工程
	大型工程
事故	
	交通意外
	火警
	水浸

DAITD homepage.htm

運輸署
Transport Department

將來：道路工程及事故 - 提供改道路線(圖像顯示)



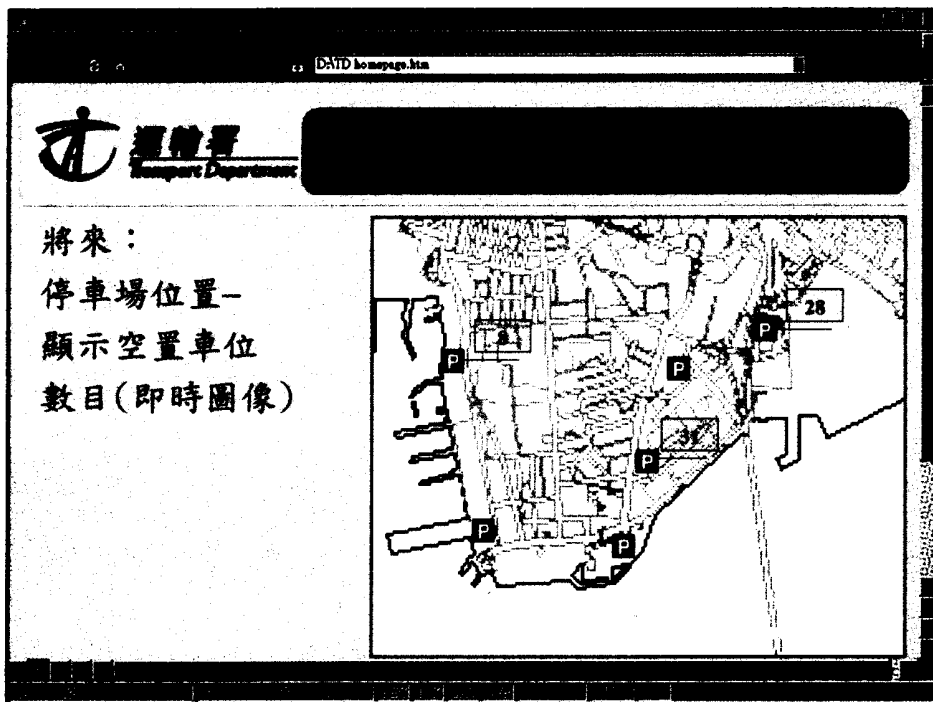
道路工程	
	小型工程
	大型工程
	交通意外
	火警
	水浸

DAITD homepage.htm

運輸署
Transport Department

現在：
停車場位置
(印刷品)





DAVD homepage.htm

運輸署
Transport Department

車隊管理

2 號線
 18 號線

The map displays the geographical layout of the Tai Koo area, including the coastline and surrounding land. Two bus routes are highlighted: Route 2 (represented by a solid black rectangle) and Route 18 (represented by a dashed black rectangle). Several bus icons are scattered across the map, indicating the locations of bus stops or vehicles for these routes.


DAVD homepage.htm

運輸署
Transport Department

**巴士到站
時間顯示**

太古城站

The display features a large, dark rectangular area intended for showing bus arrival times. The station name '太古城站' is prominently displayed above this area. The rest of the display is currently blank.





DATA homepage.htm

 **消防署**
Fire Department

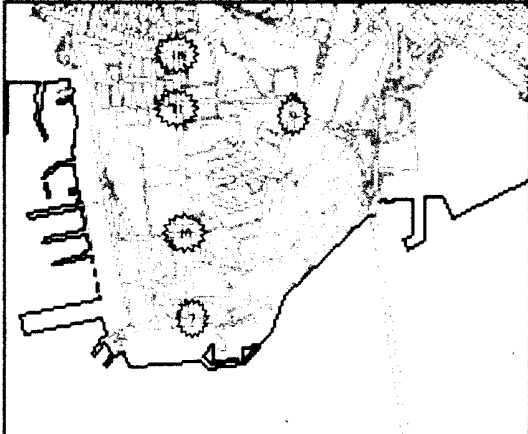
- 消防處
 - ☛ 消防局
 - ▲ 火警地點
 - 交通意外
- 類似服務可提供與路政署、警方等

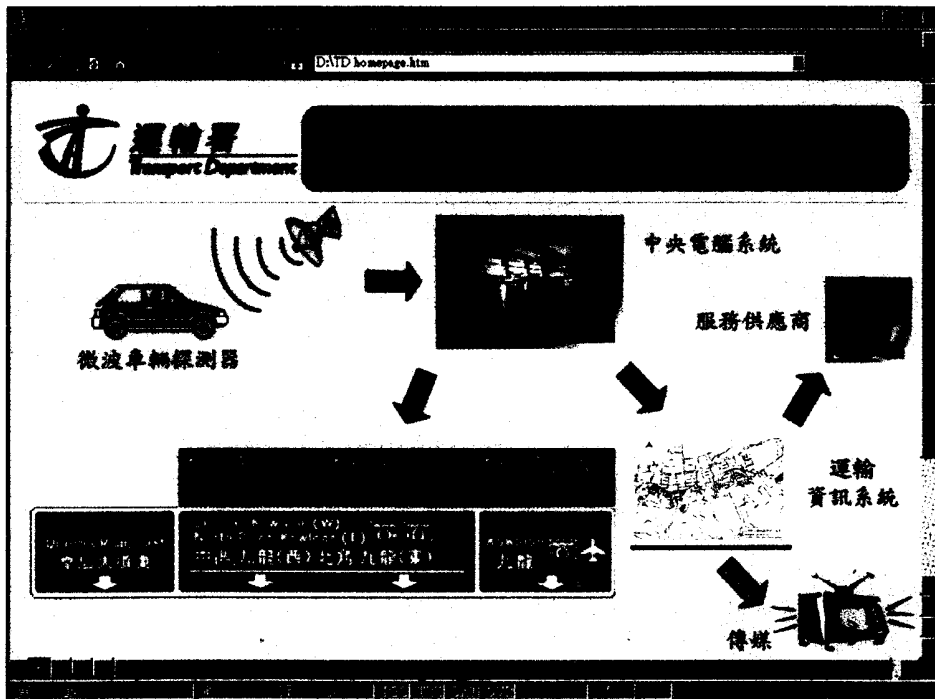


DATA homepage.htm

 **消防署**
Fire Department

- 交通意外紀錄
 - ☛ 交通黑點及過去六個月意外的數目
- 亦可提供其他服務，例如運輸規劃、交通改善計劃等








運輸資訊系統

- 沒有紀錄個別車輛的資料
- 將來祇會在已取得同意的情況下，收集巴士、政府或其他車輛的資料

行車時間顯示系統

- 量度經過車輛的車速，以計算行車時間
- 不會紀錄車輛影像



- 5 年
- 推行及支援智能運輸系統策略中的主要項目，包括運輸資訊系統、行車時間顯示系統、交通管制及監察系統、交通管理及訊息中心
- 協助政府與私人機構，合作發展及提供各項增值服務
- 推動更廣泛地應用創新技術，為我們的運輸服務增值



- 3 年
- 為運輸署發展資訊科技的功能
- 現在運輸署並沒有適當的專才
- 推行及協助發展主要的資訊系統策略項目，包括牌照及執照電腦系統、運輸資訊系統等
- 發展資訊系統的架構及項目的採購程序
- 發展電子服務



多謝!