





圖例 LEGEND

- |   |  |
|---|--|
|  海濱公園地點<br>The Promenade Site |  政府機構或社區(4)<br>Government, Institution or Community(4) (G/C(4)) |
|  休憩用地<br>Open Space (O)       |  擬議高架行人走廊<br>Proposed Elevated Walkway                          |

本圖實業於2005年9月20日製圖。所根據的資料為測量編號11-SW-88A, 11-SW-9A,B,C&D, 11-SW-10A,C, 11-SW-13B, 11-SW-14A,B及11-SW-15A EXTRACT PLAN PREPARED ON 20.9.2005 BASED ON SURVEY SHEET No. 11-SW-88A,D, 11-SW-9A,B,C&D, 11-SW-10A,C, 11-SW-13B, 11-SW-14A,B及 11-SW-15A

擬建添馬艦用地發展及海濱長廊  
PROPOSED TAMAR DEVELOPMENT AND WATERFRONT PROMENADE



PLAN