

制訂新界綠化總綱圖  
立法會發展事務委員會  
2011年5月24日



# 目的

向委員匯報以下進展：

- 落實市區綠化總綱圖
- 制訂新界綠化總綱圖



- 2010年3月，發展局工務科轄下成立專責的綠化、園境及樹木管理組，倡導以策略性及通盤方式推行綠化及樹木管理，以及推動持續發展更綠化的環境
- 從2004年起，整體綠化工作的其中一環是制訂以地區為本的綠化總綱圖




# 以地區為本的綠化總綱圖

- 為地區訂定一個協調的整體綠化大綱
- 訂明：
  - 綠化主題；和
  - 種植品種
- 綠化總綱委員會負責監督為各地區制訂綠化總綱圖的工作及實施情況

# 在市區進行綠化時面對的困難

- 擠迫的地下公用設施
- 懸垂的招牌
- 絡繹不絕的人流車流
- 狹窄的行人路
- 貧瘠的土壤等



# 以地區為本的綠化總綱圖


## 中環區的綠化總綱圖

綠化主題：

“金融中心”

種植品種：

採用一系列花葉  
為金、黃、橙或  
紅色的植物，如  
雞蛋花、細葉欖  
仁、王棕



# 以地區為本的綠化總綱圖


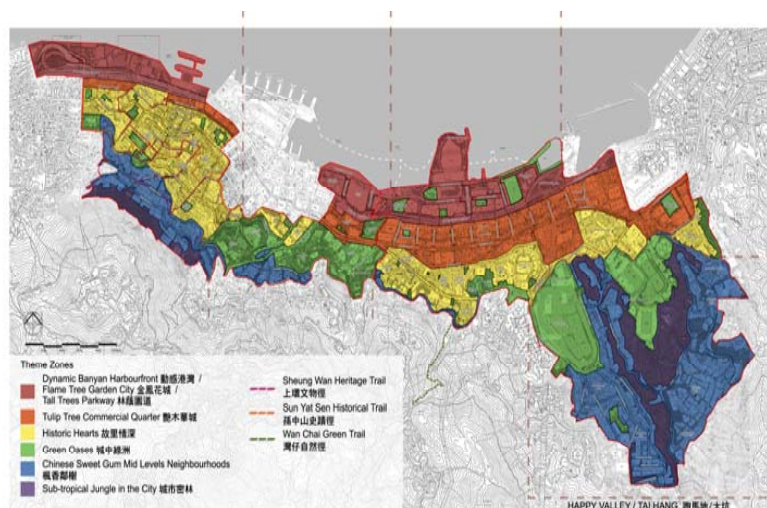
上環, 灣仔及銅鑼灣區的綠化總綱圖

綠化主題：

“彩虹”

種植品種：

香港島北岸經歷多次填海工程，沿海形成一片一片窄長的土地。每片土地各有不同地形、土地用途和綠化特色，猶如彩虹一般，我們因而選取了鮮明悅目的花種。



# 公眾參與制訂和落實綠化總綱圖

綠化  
總綱圖

「加強地區參與模式」- 區議會成立地區參與小組，由綠化總綱圖的構想階段到落實階段，積極與土木工程拓展署合作

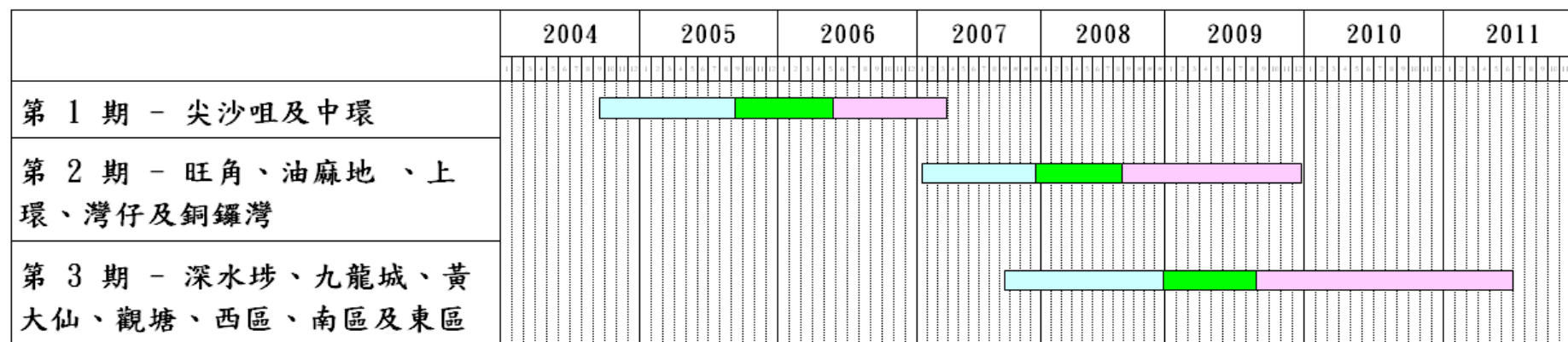
- 諮詢區內居民和持份者
- 向鄰近居民及商戶派發單張，解釋將進行的綠化工程
- 在落實綠化總綱圖期間舉辦植樹活動






# 制訂及落實市區綠化總綱圖的進度

綠化  
總綱圖



## 註解

制訂綠化總綱圖



詳細設計、撥款申請及招標





進行綠化工程



# 市區綠化總綱圖的成果

- 為全部9個市區地區合共制訂27個綠化總綱圖
- 合共種植約19 000棵樹木和440萬株灌木
- 獲頒獎項



# 市區綠化總綱圖的綠化成果



綠化前



綠化後

尖沙咀 - 彌敦道近中間道的種植

主題：翡翠玉帶

品種：狐尾椰子

# 市區綠化總綱圖的綠化成果



綠化前



綠化後

深水埗 - 荔寶路的種植

主題：金影花筒

品種：尖葉杜英，黃槿

# 市區綠化總綱圖的綠化成果



綠化前



綠化後

九龍城 - 亞皆老街遊樂場外的種植

主題：綠悠恬林

品種：樹頭菜

# 市區綠化總綱圖的綠化成果

綠化  
總綱圖



綠化前



綠化後

黃大仙 - 鳳禮道的種植


主題：華園仙踪

品種：麻棟

# 市區綠化總綱圖的綠化成果



綠化前



綠化後

觀塘 - 大業里的種植

主題：翠堤灣畔

品種：鐵刀木

# 市區綠化總綱圖的綠化成果



綠化前



綠化後

中西區 - 7號碼頭迴旋處的種植  
主題：金融中心  
品種：王棕



# 市區綠化總綱圖的綠化成果



綠化前



綠化後

東區 - 七姊妹道的種植

主題：東城棕調

品種：狐尾椰子

# 制訂新界綠化總綱圖

- 於2009年着手籌備制訂新界綠化總綱圖
- 在制訂新界綠化總綱圖，我們會顧及下述情況：
  - 從推行市區綠化總綱圖工作得到的經驗
  - 新界地區現有較為綠化的環境，例如郊野公園、遍佈植物的郊野，以及發展新市鎮時進行的綠化
  - 近年工務工程項目已加強綠化元素，這措施會持續推行，新界環境將會因而更為綠化

# 制訂新界綠化總綱圖

- 由於新界幅員廣大，綠化總綱圖將重點研究：
  - 人口較稠密的地點（例如市中心）
  - 旅遊景點
  - 交通幹線沿線
- 綠化總綱圖只會涵蓋公眾地方，私人地方並不包括在內

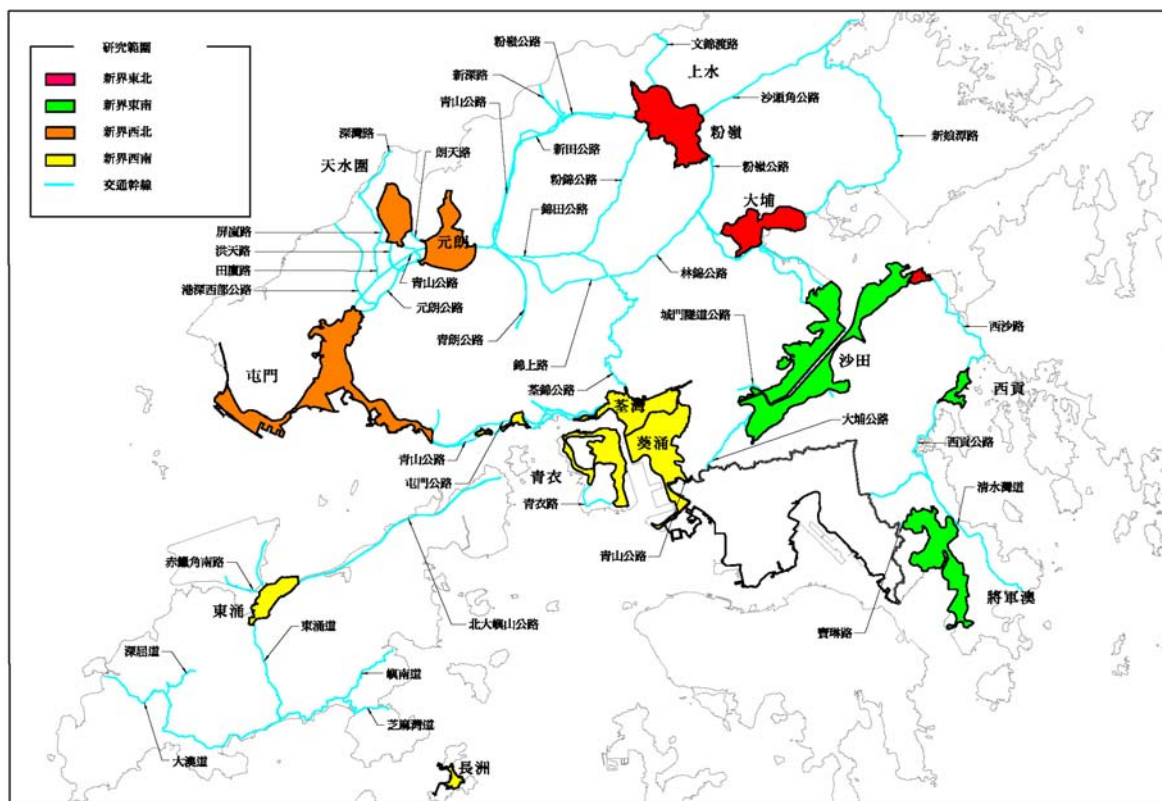
# 制訂新界綠化總綱圖

- 在2009年及2010年諮詢所有9個新界區議會 - 所有9個新界區議會均支持推行綠化總綱圖的工作
- 諮詢鄉議局有關新界綠化總綱圖的發展

# 制訂新界綠化總綱圖

進行四項顧問研究，制訂新界綠化總綱圖：

- 新界西北  
(涵蓋元朗和屯門)；
- 新界東南  
(涵蓋沙田和西貢)；
- 新界東北  
(涵蓋北區和大埔)；
- 新界西南  
(涵蓋荃灣、葵青和離島區)



暫定研究範圍

# 新界綠化總綱圖的工作計劃

日期	工作項目
<b>新界西北和新界東南的顧問研究</b>	
2011年3月	土木工程拓展署招標
2011年第二季	展開顧問研究
2013年年底	完成顧問研究
<b>新界東北及新界西南的顧問研究</b>	
2011年下半年	土木工程拓展署進行招標
2011年年底	展開顧問研究
2014年年中	完成顧問研究

# 加強地區參與模式

- 「加強地區參與模式」- 成立地區參與小組，邀請區議員、鄉議局成員及地區人士加入。由綠化總綱圖的構想到落實，與土木工程拓展署緊密合作
- 組織社區論壇，收集當地居民和主要持份者的意見
  - 提高綠化總綱圖的認受性
  - 在落實階段向市民及商戶解釋有關綠化工程及舉辦植樹活動



# 新界綠化總綱圖的工作計劃

- 日後按既定機制獲得撥款後，落實經敲定的新界綠化總綱圖內的綠化工程
- 已於各區的部分重點位置進行綠化工程：例如荃灣海濱長廊，葵青葵富路中央分隔欄，西貢寶順路和寶琳北路迴旋處等







謝謝

