



立法會
發展事務委員會

工務計劃項目268RS -
荃灣至屯門單車徑

二零一一年十二月十九日

擬建新界單車徑網絡



擬建新界單車徑網絡

路線



- 適合一般市民享用



圖例 Legend

主幹線 Backbone Section

(a) 屯門 - 上水段(259RS 號工程計劃)
Tuen Mun - Sheung Shui Section (under 259RS)

擬改善的現有單車徑
Existing Cycle Tracks to be improved

擬建的單車徑
Proposed Cycle Tracks

(b) 上水 - 馬鞍山段(271RS 號工程計劃)
Sheung Shui - Ma On Shan Section (under 271RS)

擬改善的現有單車徑
Existing Cycle Tracks to be improved

擬建的單車徑
Proposed Cycle Tracks

(c) 荃灣 - 屯門段(268RS 號工程計劃)
Tuen Mun - Tuén Mun Section (under 268RS)

擬建的單車徑
Proposed Cycle Tracks

分支路段 Branching Off Sections
擬建的單車徑 (265RS 號工程計劃)
Proposed Cycle Tracks (under 265RS)

(在策劃中的各段單車徑有待詳細設計確定)
(Those cycle track sections under planning will be subject to detailed design)

● 擬建的聯合中心
Proposed Entry / Exit Hub

+ 擬建的休息處
Proposed Resting Station

(聯合中心及休息處的確實數目及地點
有待詳細設計確定)
(The actual number and location of entry / exit hubs and
resting stations will be subject to detailed design)

擬建新界單車徑網絡



路線



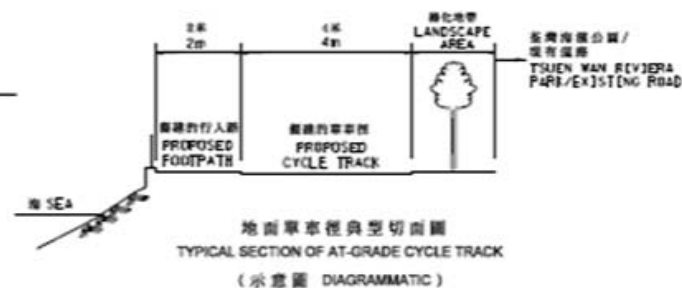
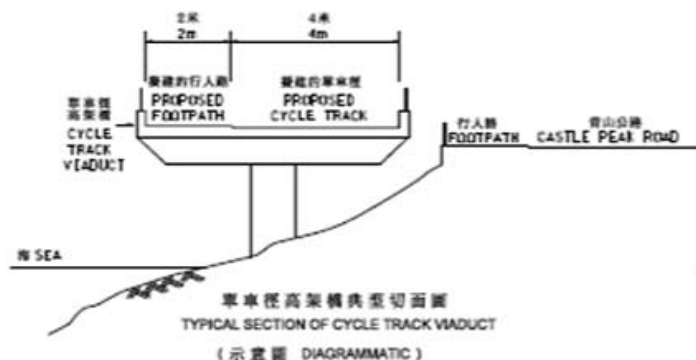
- 儘量經過的名勝景點

工務計劃項目268RS - 荃灣至屯門單車徑



圖例 LEGEND

- 擬建之單車徑
PROPOSED CYCLE TRACK
(第二階段單車徑的走線只屬指示性, 並有待檢討)
(THE ALIGNMENT OF THE STAGE 2 CYCLE TRACK IS INDICATIVE ONLY AND SUBJECT TO REVIEW)
 - 地區界限
DISTRICT BOUNDARY
 - 擬建的匯合中心
PROPOSED ENTRY / EXIT HUB
 - ⊕ 擬建的休息處
PROPOSED RESTING STATION
- (匯合中心及休息處的確實數目及地點有待詳細設計釐定)
(THE ACTUAL NUMBER AND LOCATION OF ENTRY / EXIT HUBS AND RESTING STATIONS WILL BE SUBJECT TO DETAILED DESIGN)



工務計劃項目268RS - 荃灣至屯門單車徑

輔助設施



圖例 LEGEND

— 擬建之單車徑
PROPOSED CYCLE TRACK

(第二階段單車徑的走線只屬指示性, 並有待檢討)
(THE ALIGNMENT OF THE TRACK IS INDICATIVE AND SUBJECT TO REVIEW)

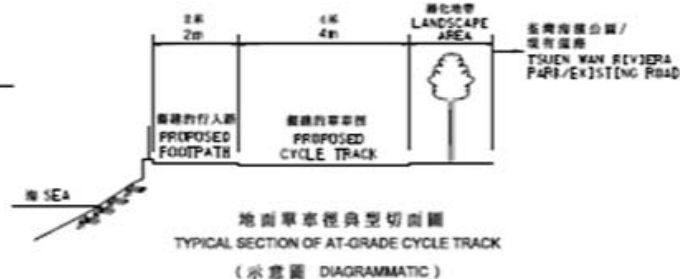
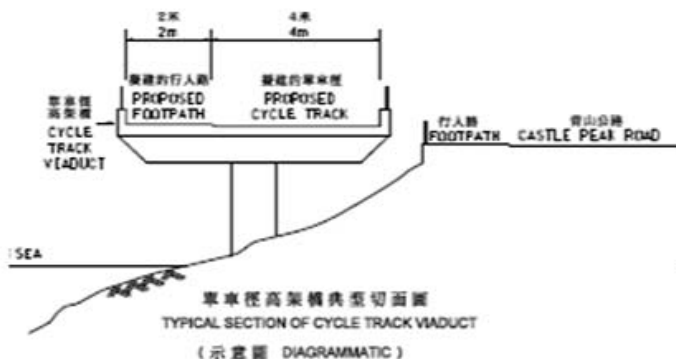
--- 地區界限
DISTRICT BOUNDARY

1. 匯合中心 ●

- 擬建的匯合中心
PROPOSED CONFLUENCE POINT
- 擬建的休息處
PROPOSED REST POINT

(匯合中心及休息地點有待詳細)
(THE ACTUAL NUMBERS OF ENTRY / EXIT POINTS WILL BE SUBJECT TO DETAILED REVIEW)

比例尺 SCALE



工務計劃項目268RS - 荃灣至屯門單車徑

輔助設施



圖例 LEGEND

擬建之單車徑
PROPOSED CYCLE TRACK

(第二階段單車徑的走線只屬指示性,並有待檢討)
(THE ALIGNMENT OF THE TRACK IS INDICATIVE AND SUBJECT TO REVIEW)

地區界線
DISTRICT BOUNDARY

擬建的匯合中心
PROPOSED ENTRY/EXIT HUI


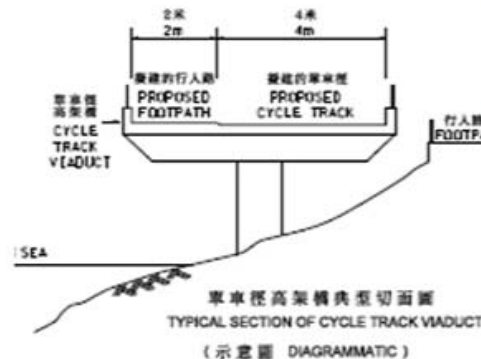
擬建的休息處
PROPOSED REST AREA

(匯合中心及休息處地點有待詳細)
(THE ACTUAL ENTRY/EXIT HUI AND REST AREA LOCATIONS WILL BE SUBJECT TO REVIEW)

1. 匯合中心 ●

2. 休息處 +

3. 路標, 指示標誌



工務計劃項目268RS - 荃灣至屯門單車徑

輔助設施



圖例 LEGEND

擬建之單車徑
PROPOSED CYCLE TRACK

(第二階段單車徑的走線只屬指示性,並有待核對)
(THE ALIGNMENT OF THE TRACK IS INDICATIVE AND SUBJECT TO REVIEW)

地區界限
DISTRICT BOUNDARY

擬建的匯合中心
PROPOSED ENTRY / EXIT HUI

擬建的休息處
PROPOSED REST AREA

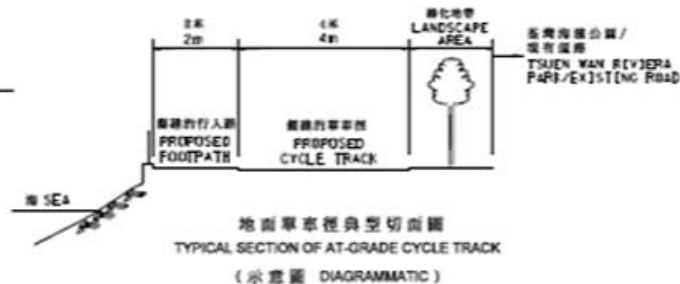
(匯合中心及休息處地點有待核對)
(THE ACTUAL ENTRY / EXIT HUI AND REST AREA LOCATIONS WILL BE SUBJECT TO REVIEW)

1. 匯合中心 ●

2. 休息處 +

3. 路標, 指示標誌

4. 沿途美化



工務計劃項目268RS - 荃灣至屯門單車徑

按付款當日價格計算，我們估計該工作的費用為**2,820**萬元，分項數字如下

		\$ 百萬元	
(a)	顧問費		18.3
	(i) 詳細設計	13.0	
	(ii) 擬備招標文件及評審標書	1.3	
	(iii) 第二階段工程走線的檢討	2.0	
	(iv) 第一階段工程的環評	1.3	
	(v) 監督工地勘測工作	0.7	
(b)	工地勘測工程		3.5
(c)	應急費用		2.2
		小計	24.0 (按 2011年9月價格計算)
(d)	價格調整準備		4.2
		總計	28.2 (按付款當日價格計算)



優質生活

工務計劃項目**268RS** -

荃灣至屯門單車徑