

發展事務委員會

666CL號 及 681CL號工程計劃 屯門第54區的土地平整、道路及渠務工程 第1期及第2期

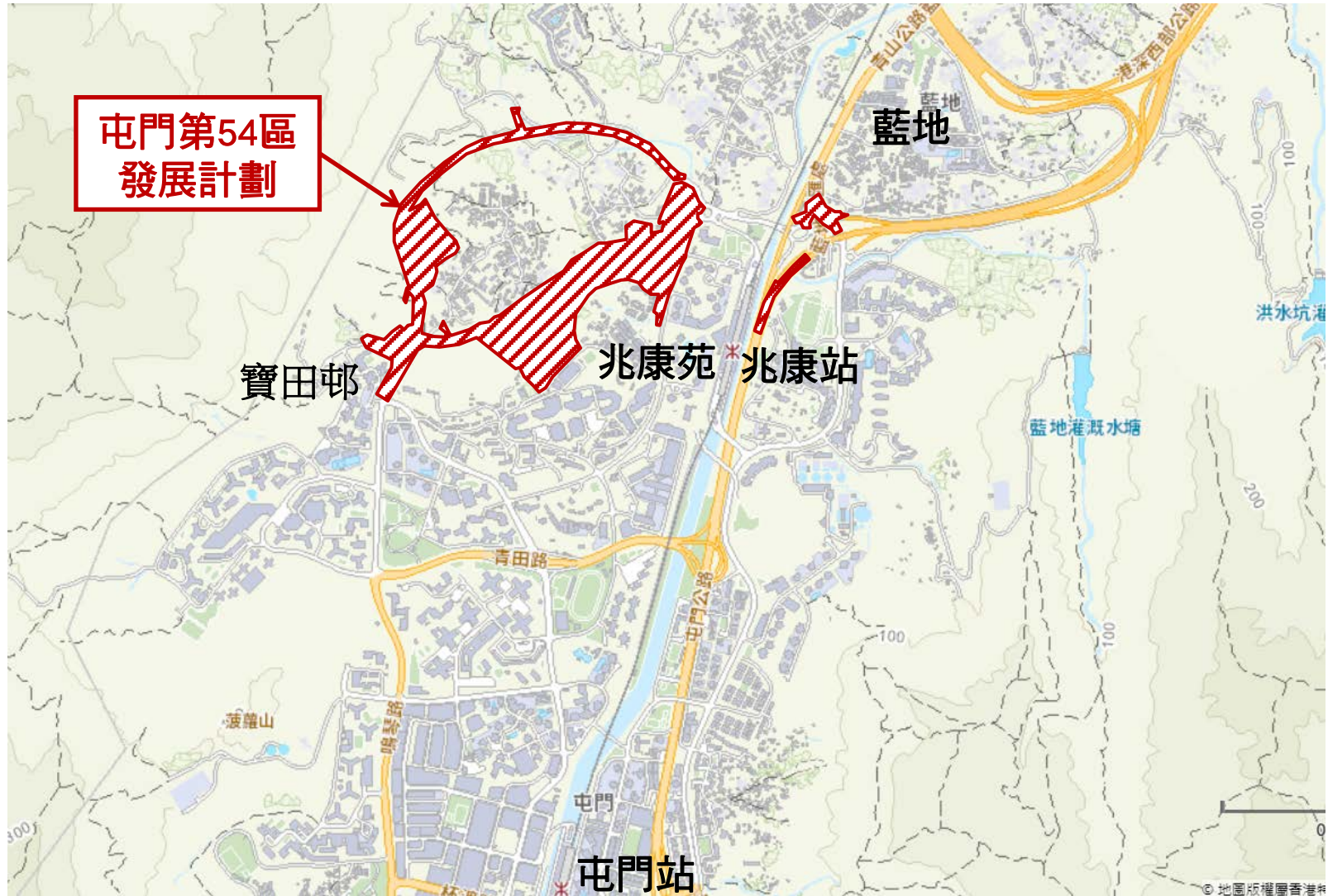


發展局

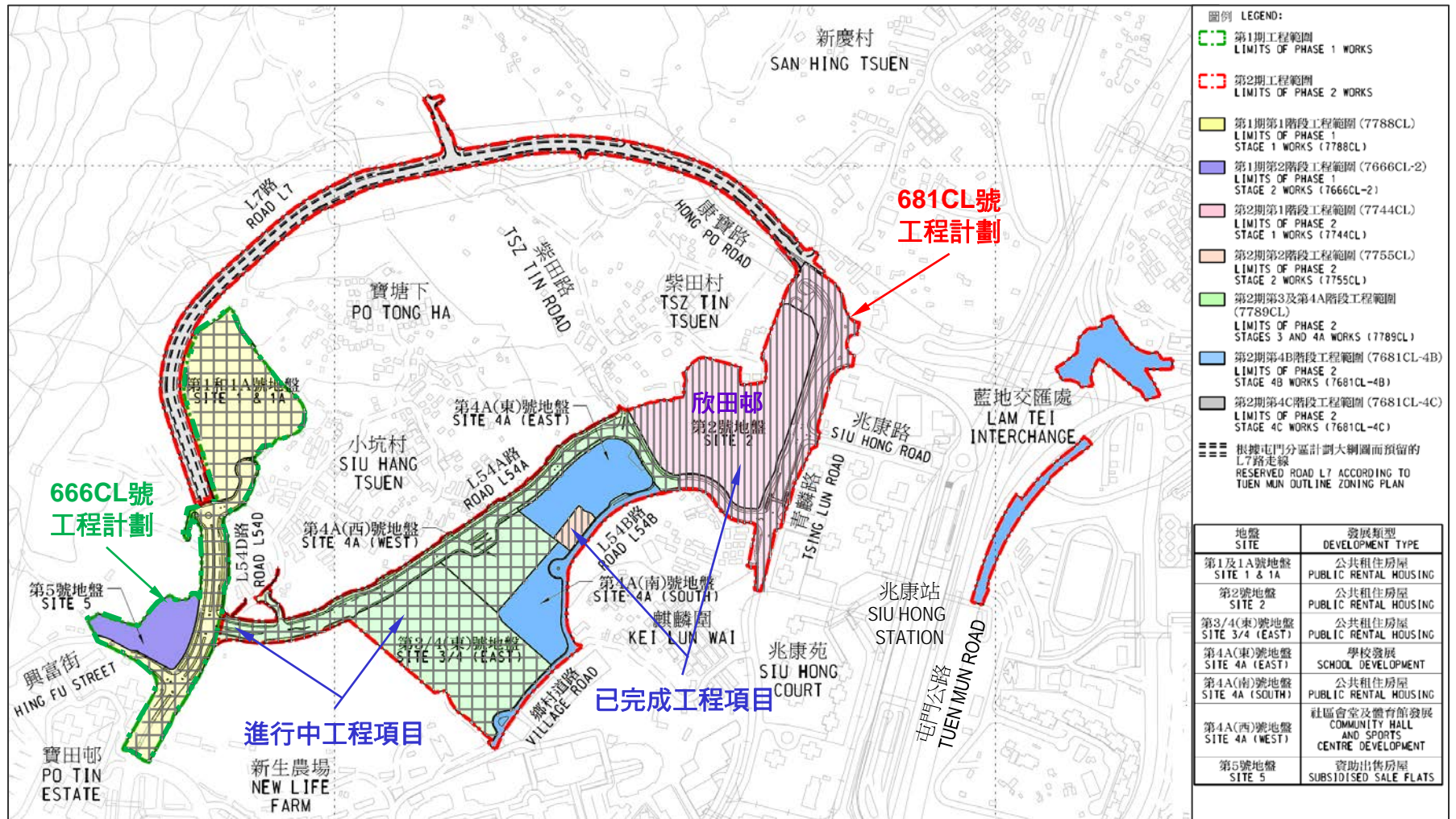


土木工程拓展署

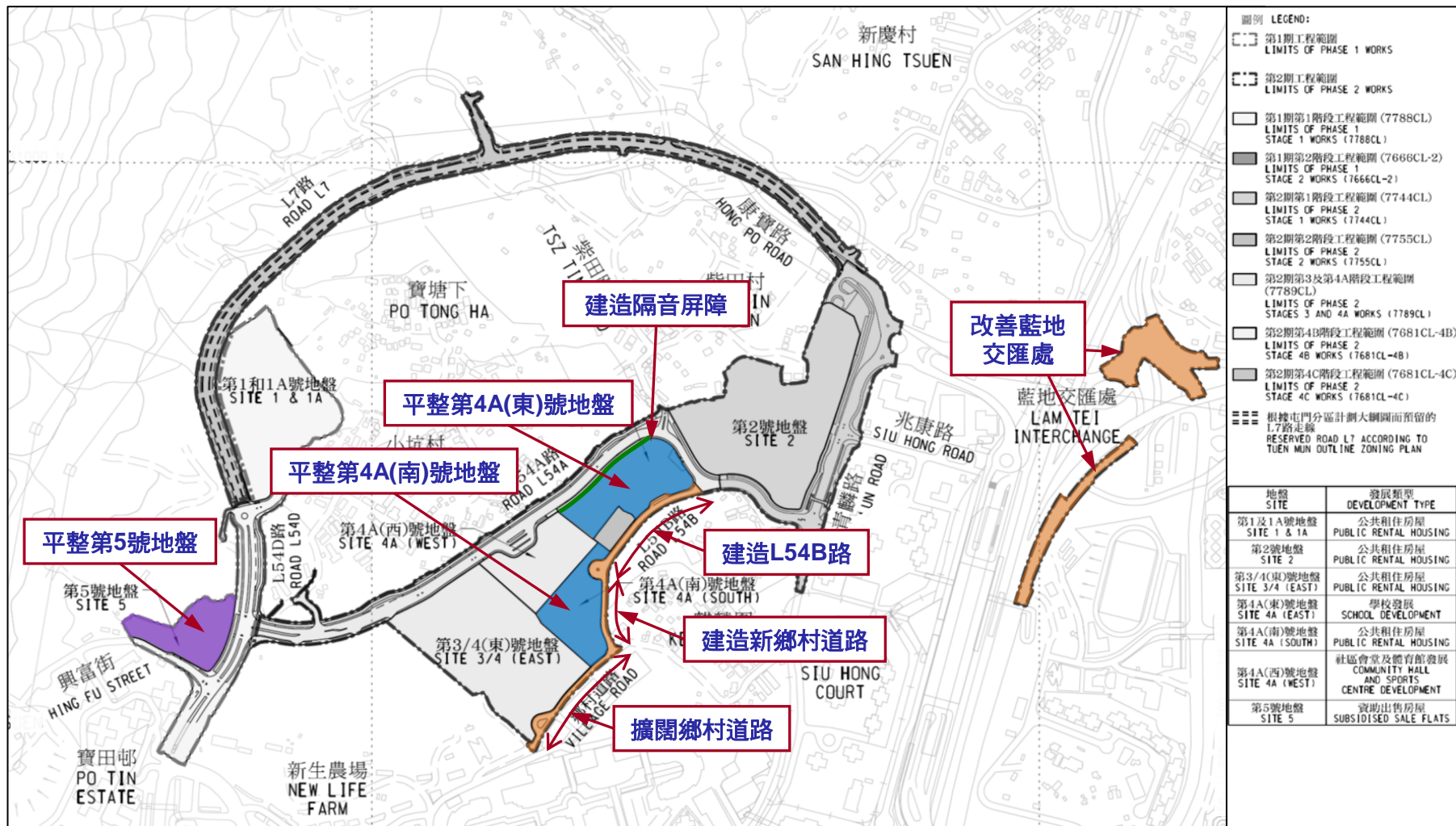
屯門第54區發展計劃位置



屯門第54區整體發展佈局



工程位置

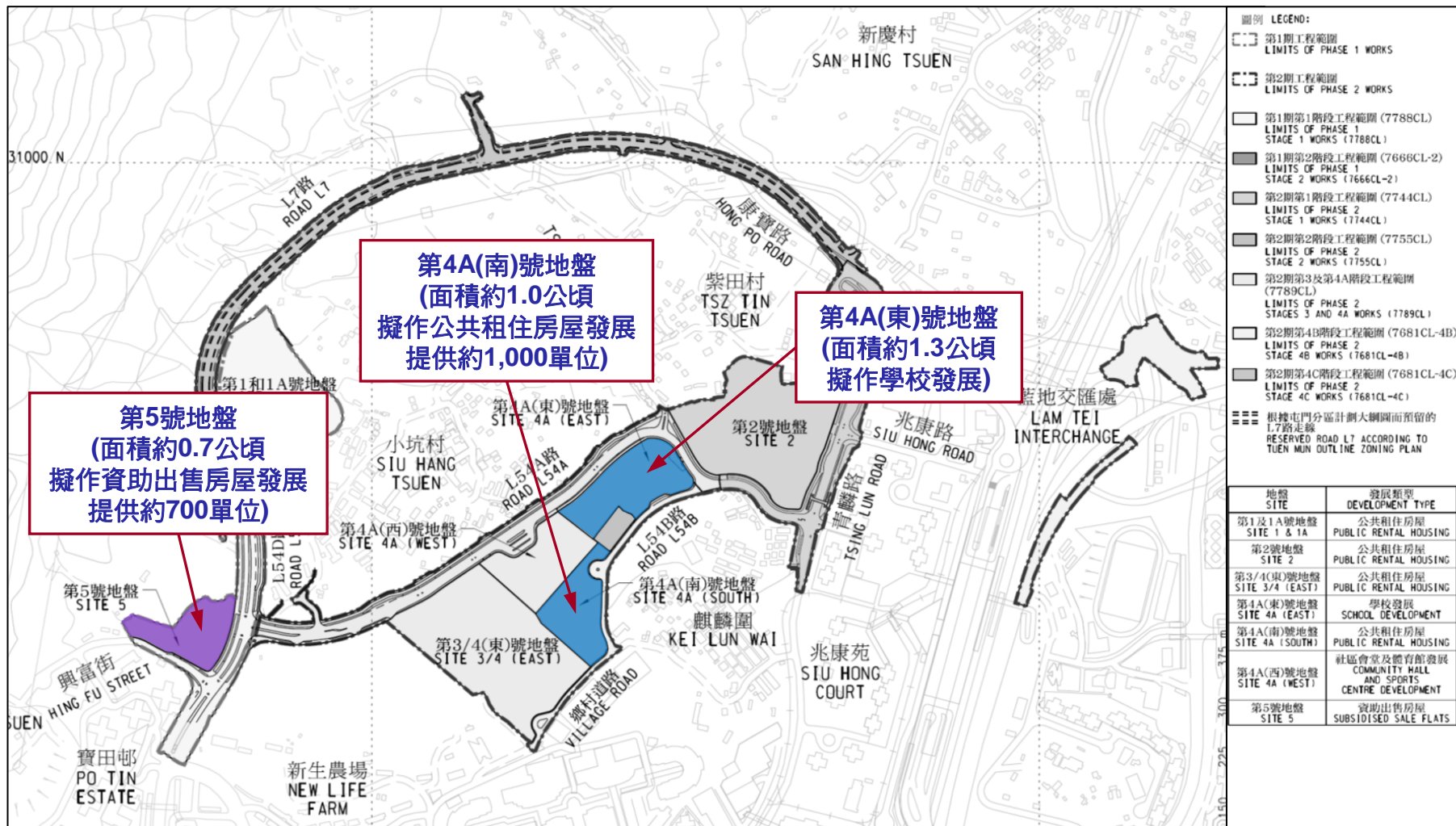


- 圖例 LEGEND:**
- 第1期工程範圍
LIMITS OF PHASE 1 WORKS
 - 第2期工程範圍
LIMITS OF PHASE 2 WORKS
 - 第1期第1階段工程範圍 (7788CL)
LIMITS OF PHASE 1
STAGE 1 WORKS (7788CL)
 - 第1期第2階段工程範圍 (7666CL-2)
LIMITS OF PHASE 1
STAGE 2 WORKS (7666CL-2)
 - 第2期第1階段工程範圍 (7744CL)
LIMITS OF PHASE 2
STAGE 1 WORKS (7744CL)
 - 第2期第2階段工程範圍 (7755CL)
LIMITS OF PHASE 2
STAGE 2 WORKS (7755CL)
 - 第2期第3及第4A階段工程範圍 (7789CL)
LIMITS OF PHASE 2
STAGES 3 AND 4A WORKS (7789CL)
 - 第2期第4B階段工程範圍 (7681CL-4B)
LIMITS OF PHASE 2
STAGE 4B WORKS (7681CL-4B)
 - 第2期第4C階段工程範圍 (7681CL-4C)
LIMITS OF PHASE 2
STAGE 4C WORKS (7681CL-4C)
 - 根據屯門分區計劃大綱圖而預留的L7路走廊
RESERVED ROAD L7 ACCORDING TO TUEN MUN OUTLINE ZONING PLAN

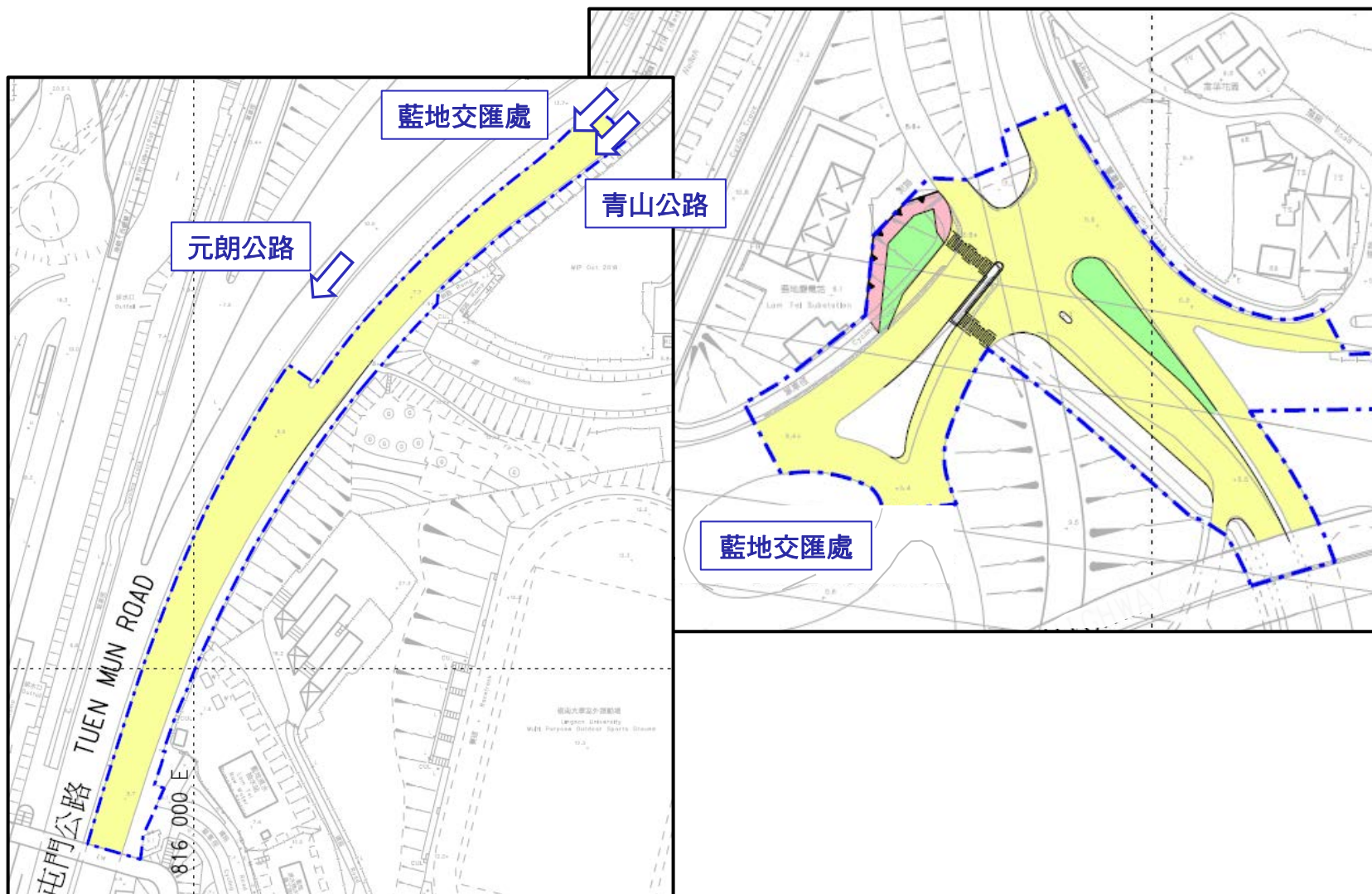
地盤 SITE	發展類型 DEVELOPMENT TYPE
第1及1A號地盤 SITE 1 & 1A	公共租住房屋 PUBLIC RENTAL HOUSING
第2號地盤 SITE 2	公共租住房屋 PUBLIC RENTAL HOUSING
第3/4(東)號地盤 SITE 3/4 (EAST)	公共租住房屋 PUBLIC RENTAL HOUSING
第4A(東)號地盤 SITE 4A (EAST)	學校發展 SCHOOL DEVELOPMENT
第4A(南)號地盤 SITE 4A (SOUTH)	公共租住房屋 PUBLIC RENTAL HOUSING
第4A(西)號地盤 SITE 4A (WEST)	社區會堂及體育館發展 COMMUNITY HALL AND SPORTS CENTRE DEVELOPMENT
第5號地盤 SITE 5	資助出售房屋 SUBSIDISED SALE FLATS



土地平整工程

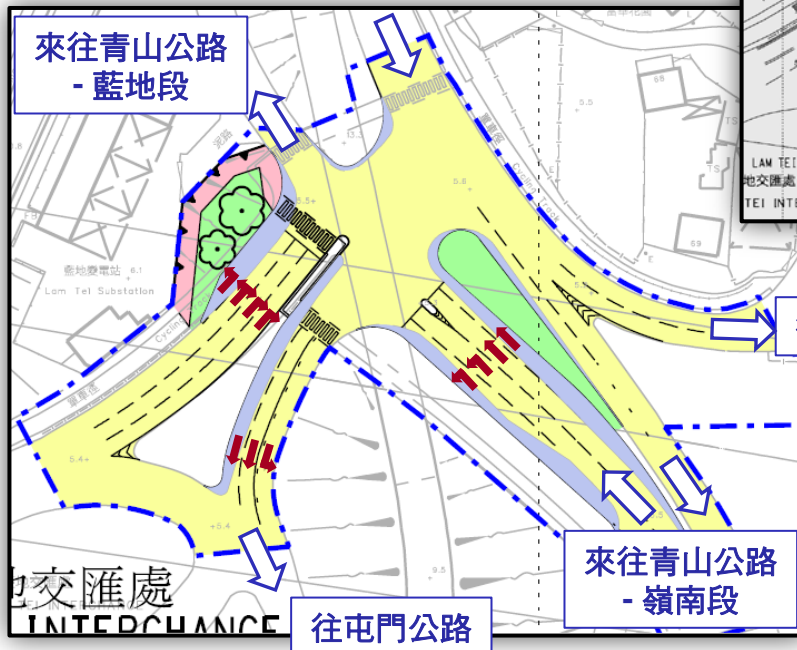
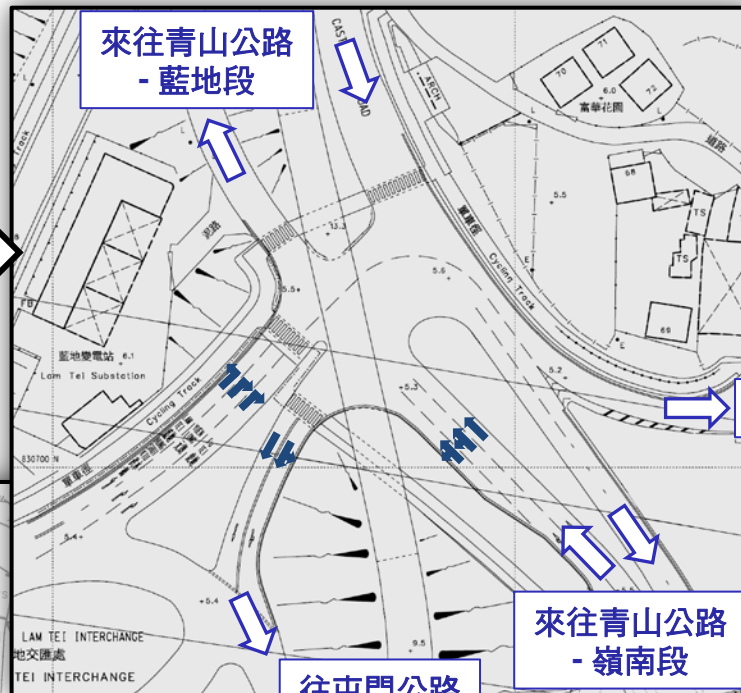


藍地交匯處改善工程



藍地交匯處改善工程

改善前(現況)



改善後

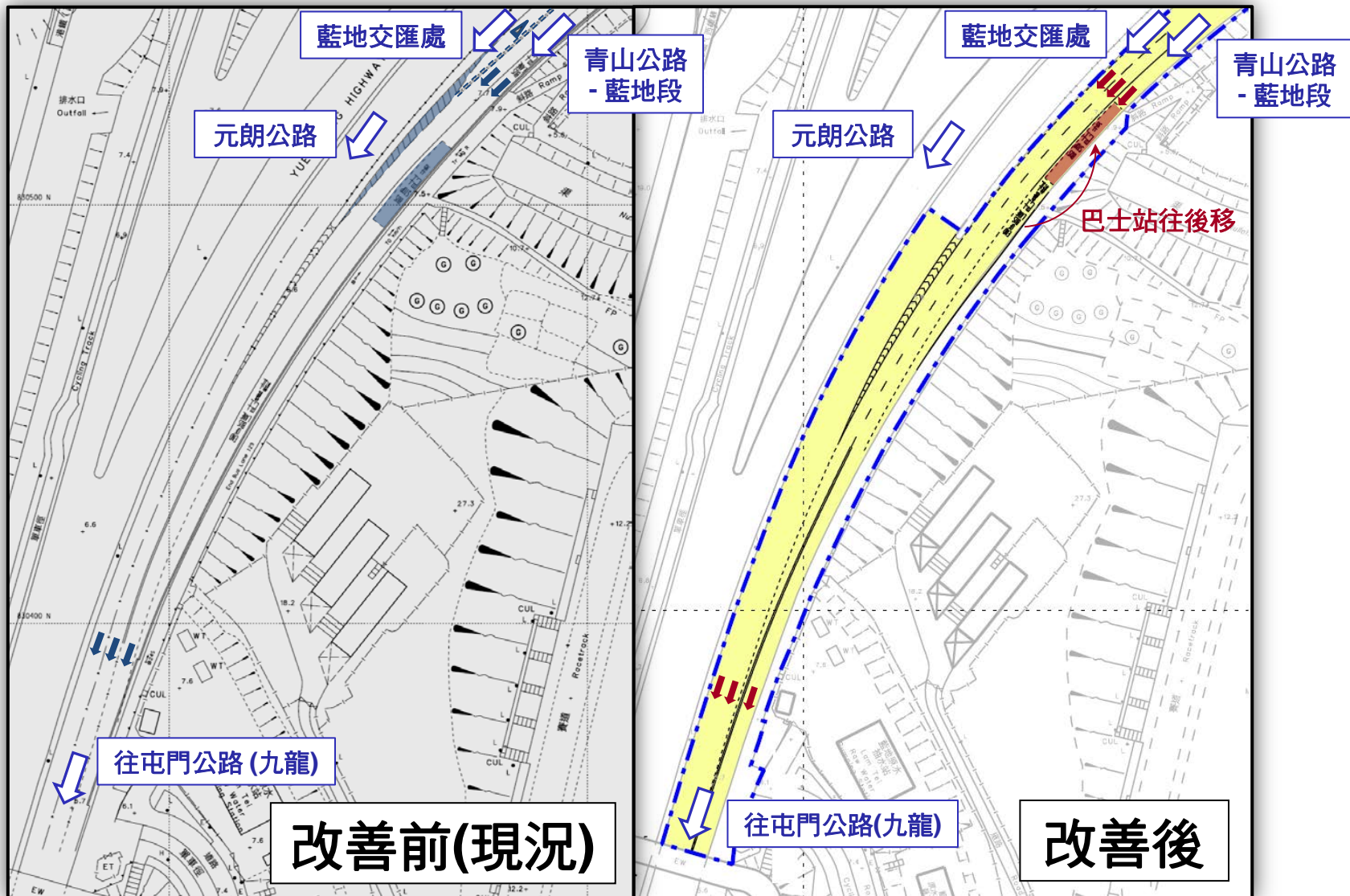


發展局



土木工程拓展署

藍地交匯處改善工程



謝謝



發展局



土木工程拓展署