

制定和推行 綠化總綱圖 - 進度報告

立法會規劃地政及工程事務委員會

環境運輸及工務局及土木工程拓展署
2006年7月

一、綠化總綱圖的目的

- 尋找綠化機會及種植地點
- 配合適切主題
- 選擇植物品種

發展階段

- 短期 – 1 至 2 年
- 中期 – 視乎市區更新或重建的情況而定
- 長期 – 最終綠化遠境

二、綠化總綱圖的特色

- 全面
- 統一
- 持續

三、落實的優先次序

市區選定地區

— 原因：

- 現時極度缺乏綠化
- 人口密度高（固定及流動人口）

市區選定地區

(1) 尖沙咀、中環

(綠化總綱圖已完成)

(2) 香港島 – 上環、灣仔、銅鑼灣

九龍西 – 旺角、油麻地

(是次撥款申請的主題)

市區選定地區

(3)香港島及九龍西其餘選定地區

(4)九龍東選定地區

(5)新界樓宇密集區

四、現時情況

- 中環及尖沙咀綠化工程已於本年5月底展開



前期綠化工程



前期綠化工程



前期綠化工程

Before Planting 種植前



Upon Completion of
Establishment Period
剛完成培植期




Upon Maturity 成熟後

Example 1 - Salisbury Road

例子一 - 梳士巴利道

Before Planting 種植前




Upon Completion of Establishment Period
剛完成培植期





Upon Maturity 成熟後

Before Planting 種植前



Upon Completion of Establishment Period
剛完成培植期



Upon Maturity 成熟後

Example 3 - Junction of Queensway and Cotton Tree Drive

例子三 - 金鐘道與紅棉道交界

Before Planting 種植前



Upon Completion of Establishment Period
剛完成培植期

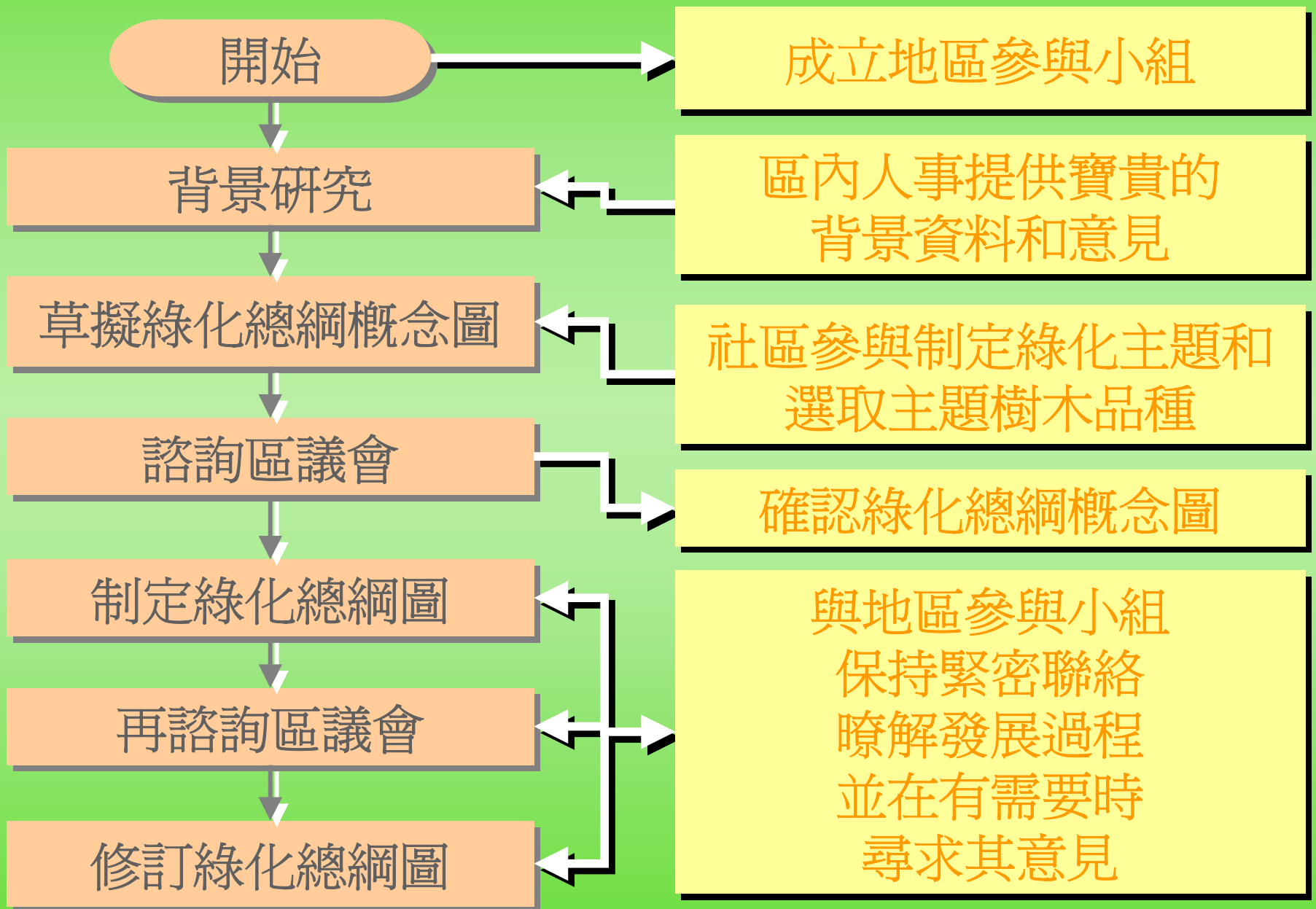


Upon Maturity 成熟後

Example 4 - Star Ferry Pier

例子四 - 天星碼頭附近

五、加強地區參與模式



六、是次撥款申請

- 香港島 – 上環、灣仔、銅鑼灣
- 九龍西 – 旺角、油麻地

旺角
Mong Kok

油麻地
Yau Ma Tei

上環
Sheung Wan

銅鑼灣
Causeway Bay

灣仔
Wan Chai

六、是次撥款申請

- 總面積約**950**公頃
(比較:維園面積約**20**公頃)
- 申請款額約**1千8**百萬元

七、未來路向

1. 於立法會休會期間諮詢相關區議會
2. 立法會復會後儘快向工務小組委員會／財務委員會申請撥款

多謝