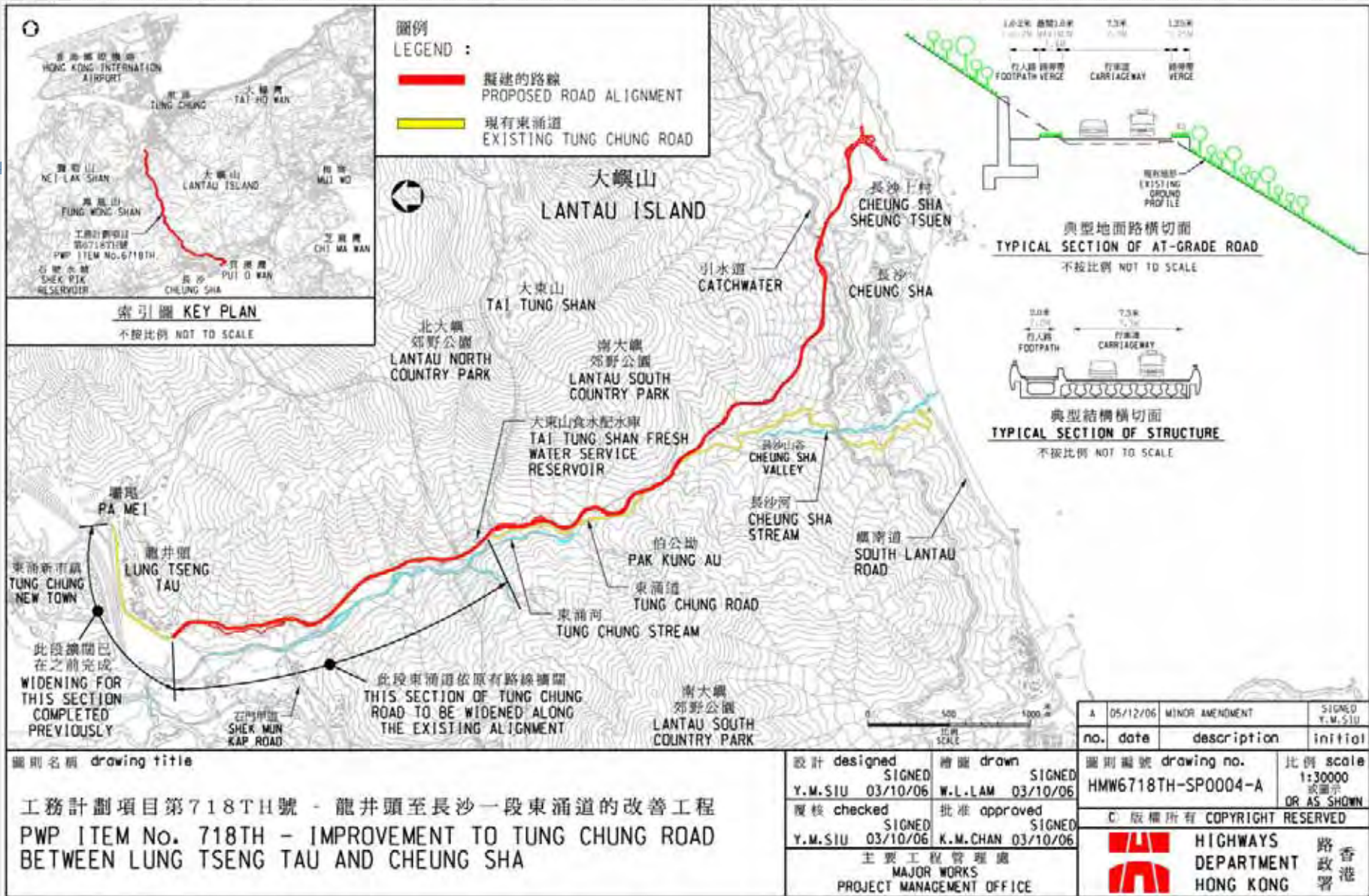


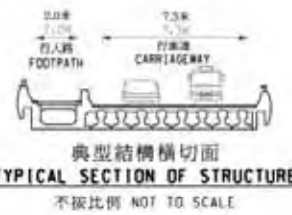
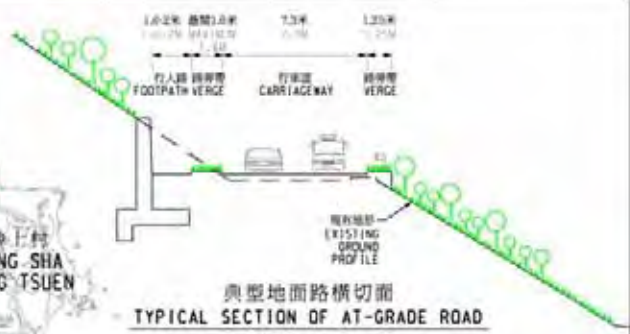


CB(1)541/06-07(01)

龍井頭至長沙一段東涌道的改善工程



圖例
LEGEND :
 擬建的路線
 PROPOSED ROAD ALIGNMENT
 現有東涌道
 EXISTING TUNG CHUNG ROAD



no.	date	description	initial
A	05/12/06	MINOR AMENDMENT	SIGARO Y.M.SIU

圖則名稱 drawing title
 工務計劃項目第718TH號 - 龍井頭至長沙一段東涌道的改善工程
 PWP ITEM No. 718TH - IMPROVEMENT TO TUNG CHUNG ROAD BETWEEN LUNG TSENG TAU AND CHEUNG SHA

設計 designed SIGNED Y.M.SIU 03/10/06
 繪圖 drawn SIGNED W.-L.LAM 03/10/06
 覆核 checked SIGNED Y.M.SIU 03/10/06
 批准 approved SIGNED K.M.CHAN 03/10/06
 主要工程管理處
 MAJOR WORKS PROJECT MANAGEMENT OFFICE

圖則編號 drawing no. HMW6718TH-SP0004-A
 比例 scale 1:30000 或顯示 OR AS SHOWN
 C 版權所有 COPYRIGHT RESERVED
 HIGHWAYS DEPARTMENT HONG KONG
 路政署

完工後的新東涌道南段(合成照片)



完工後的新東涌道南段與嶼南道交界的迴旋處(合成照片)



工地施工前的情況



工地施工前的情況



工地施工前的情況



在維持交通的情況下建造擋土牆



在困難的地形建造橋樑的樁柱



在山上建造臨時及永久橋樑



在工地遇上的巨石

