



啟德發展計劃的最新進展

發展局

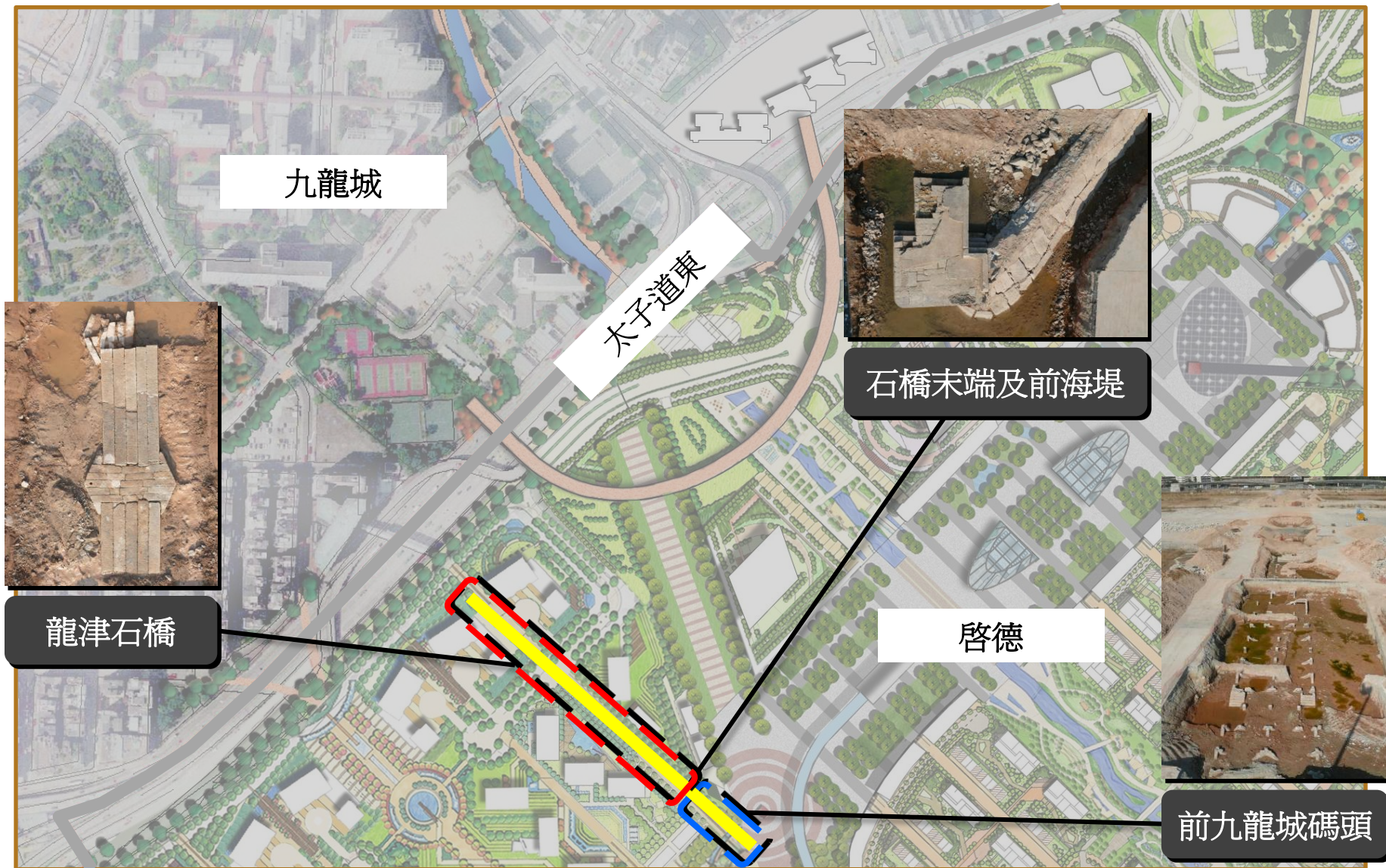
2010年5月



龍津石橋遺跡



龍津石橋遺址位置圖



龍津石橋遺跡-保育原則

- 原址保存。
- 方便易達，以復原石橋曾經作為運輸樞紐及活動中心地帶的歷史風貌。
- 聯繫周邊地區現有的文化及文物資源，特別是九龍寨城公園，藉此提高市民對本土歷史的認識。



龍津石橋遺跡保育- 公眾參與

第一階段 – 理解、關注和展望

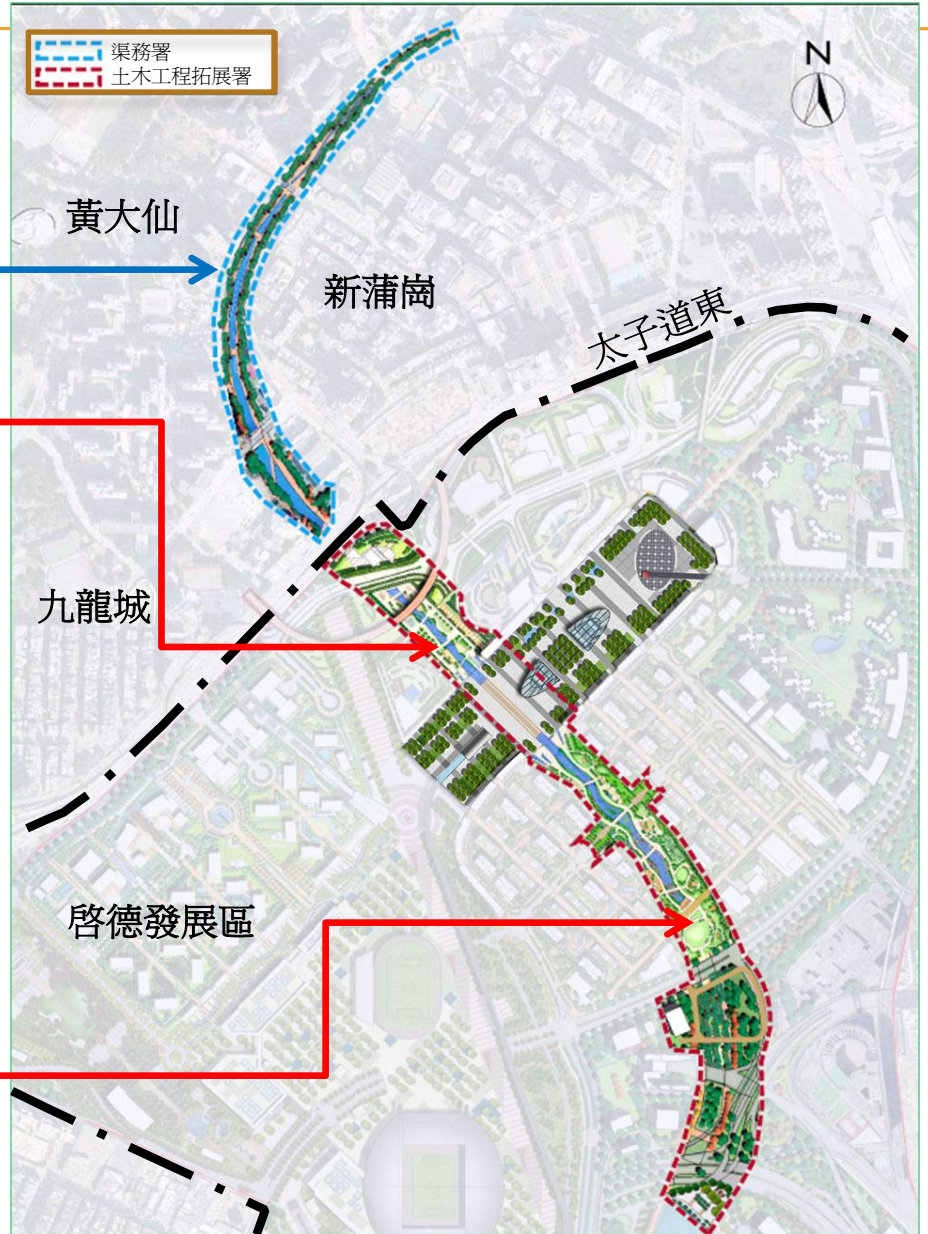

- 提高公眾對項目的理解。
- 就保育石橋尋求及認同整體處理的原則、方法和相關的規劃。
- 向黃大仙及九龍城區議會、古物諮詢委員會、城市規劃委員會及其他相關團體舉行簡報會
- 並向所有區議會、立法會、學術機構、專業學會發送函，邀請參加以下兩個展望工作坊：
 - 地點： 李求恩紀念中學
 - 日期： 2010年6月19日及26日
 - 時間： 下午2時至5時
- 並透過書信、電話和互聯網等方法，蒐集公眾意見。

龍津石橋遺跡保育- 公眾參與

第二階段 - 建立共識和實行

- 為保育建議建立共識。
- 整合第一階段所蒐集的意見，並探討和分析所收集的意見，以制訂最可取的方案。
- 計劃於2010年年底舉行。

啓德河



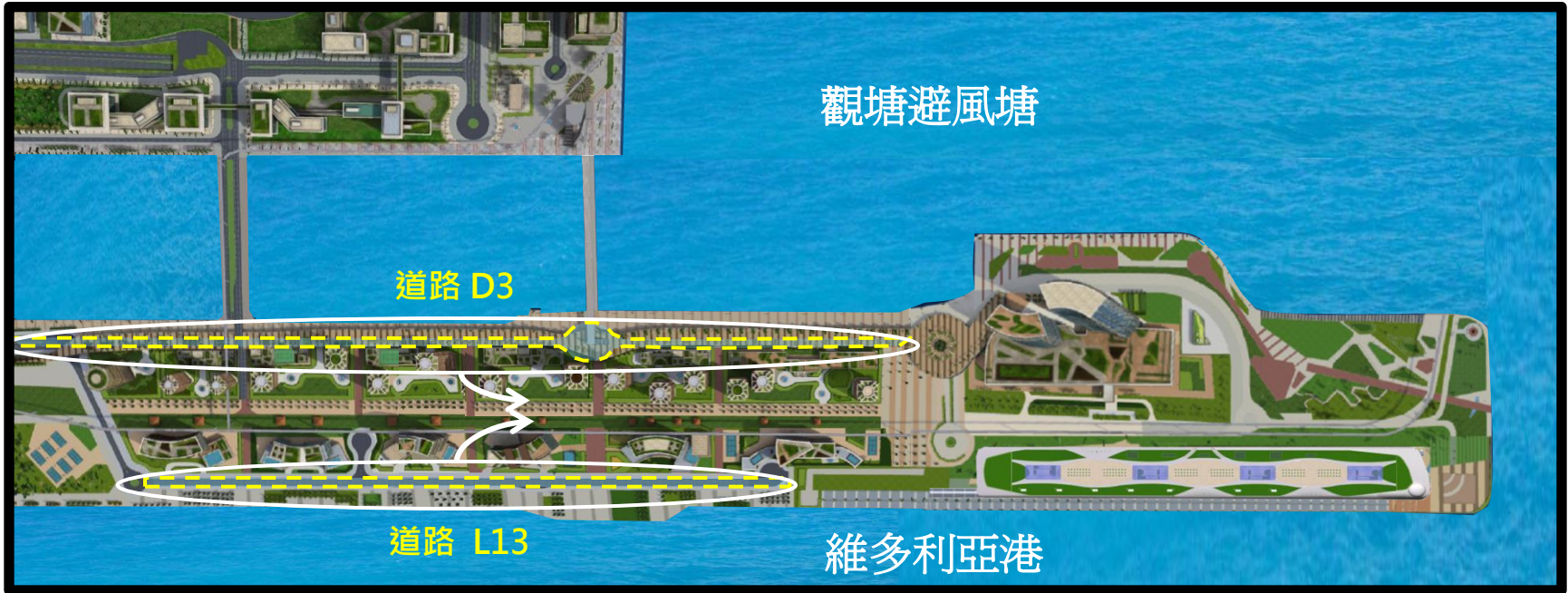
加強綠化及優質城市設計



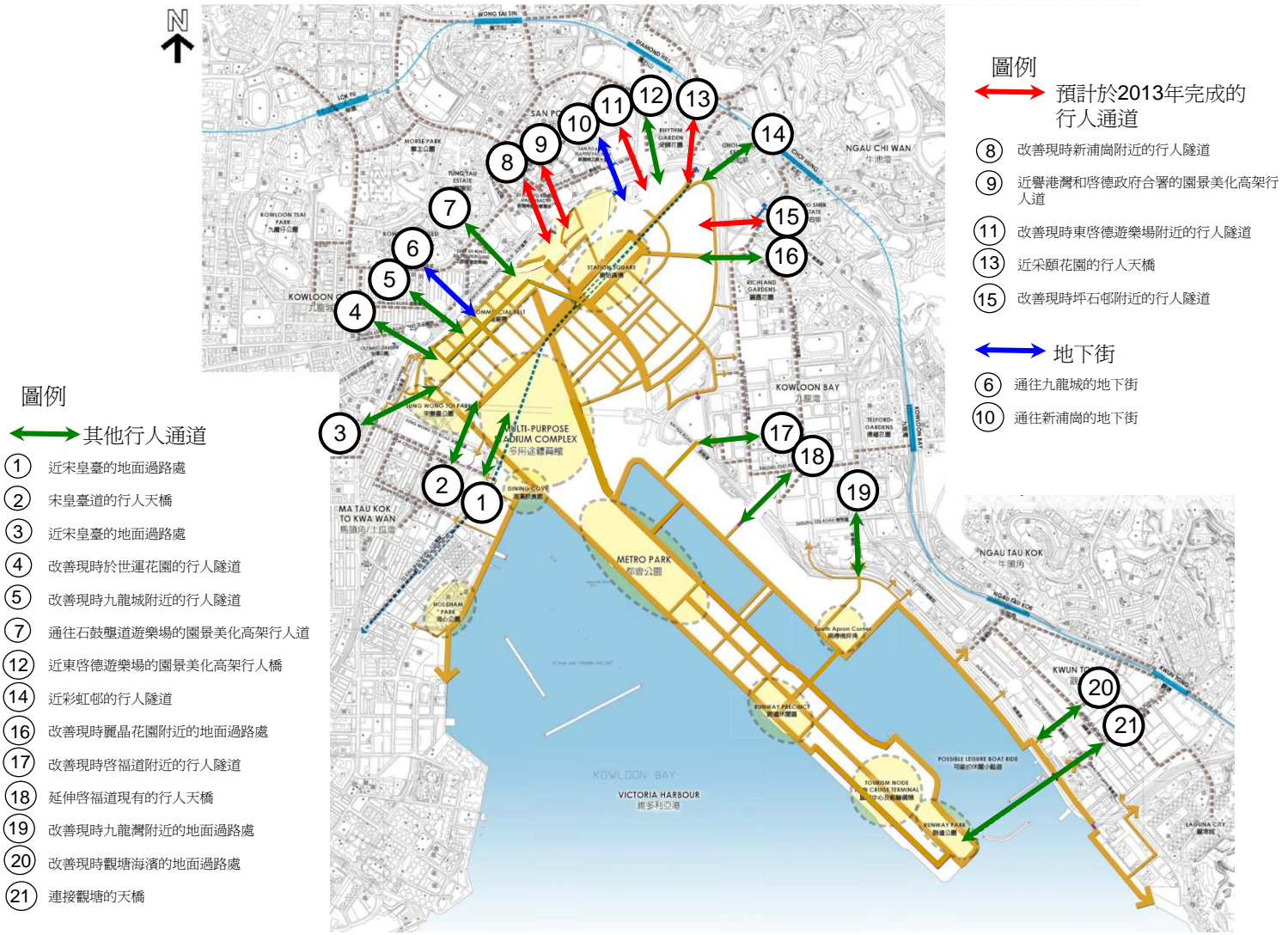
海濱



搬移道路往跑道中央的構思



啓德發展計劃的行人設施



改善現時新蒲崗附近的行人隧道 ⑧

模擬改善後狀況



行人隧道現況



Part Sectional Elevation



改善現時東啓德遊樂場附近的行人隧道 11



模擬改善後狀況



行人隧道現況



Part Sectional Elevation



改善現時坪石邨附近的行人隧道 ⑮

模擬改善後狀況



行人隧道現況



Part Sectional Elevation

