



香港特別行政區政府
選舉管理委員會

GovHK 香港政府一站通

繁體純文字 简体版 ENGLISH

搜尋



網頁指南



主頁	
最新消息	
關於我們	
選民登記	
行政長官選舉	
選舉委員會界別分組選舉	
立法會選舉	
區議會選舉	
村代表選舉	
聯絡我們	
相關網址	



2011年區議會選舉選區分界

二零一一年區議會選舉選區分界 公開諮詢市民意見

二零一一年區議會選舉將於明年年底舉行。選舉管理委員會("選管會")已就第四屆區議會選舉十八區內共四百一十二個選區範圍的分界及名稱擬定建議。歡迎市民發表意見。



背景

選管會須按照《選舉管理委員會條例》(香港法例第541章)第18條,向行政長官就區議會選區範圍的分界及名稱提出建議。選管會已就二零一一年區議會選舉選區範圍的分界及名稱擬定建議。我們是依循《選舉管理委員會條例》第20條列明的法定準則及若干工作原則劃定選區。

在劃定建議前,我們現按照《選舉管理委員會條例》第19條,公開諮詢市民意見。諮詢期由二零一零年十二月三日起至二零一一年一月三日(首末兩天包括在內)。載列了區議會選區範圍的建議分界和名稱的地圖(只提供繁體中文版本),以及區界說明除可於本網頁瀏覽或下載外,亦放在選舉事務處(香港灣仔港灣道25號海港中心10樓)、各區民政事務處郵政局、公共屋邨辦事處及主要及分區公共圖書館供公眾人士在辦公時間內查閱。

公眾諮詢

請於二零一一年一月三日或之前,將你對建議的書面申述,透過以下任何一種途徑送達選管會秘書處—

- 郵遞地址:香港灣仔
港灣道25號
海港中心10樓
選舉管理委員會秘書處
- 傳真號碼:2511 1682
- 電郵地址:eaceng@reo.gov.hk

逾期遞交的申述將不予考慮。

你亦可以在二零一零年十二月十四日(星期二)及十七日(星期五)分別在香港文化博物館及鯉魚涌社區會堂舉行的公眾諮詢大會上,向我們提出口頭申述。諮詢大會的詳情可[按此](#)查閱。

選管會一向竭力確保選舉在公開、公平和誠實的情況下進行。劃定選區



分界是二零一一年區議會選舉各項安排中重要的一環。無疑我們定會收到反對者的意見及建議。但請注意，我們也需知道我們的意見是否有人贊同，否則會令人誤會無人支持或同意我們的臨時建議。

選管會收到的意見日後或會完全公開，以供市民參閱。如欲把身分或意見保密，請在來文註明。除非另有指定，否則所有回應都會以公開資料處理。

如有任何查詢，請致電 2827 1269 與選管會秘書處聯絡。

選舉管理委員會
二零一零年十二月

二零一一年區議會選舉選區的劃定分界

法定準則

- (a) 選管會須確保各建議中區議會選區的範圍須使其人口在切實可行的範圍內，盡量接近標準人口基數
(註：“標準人口基數”是指將香港人口總數(預測至二零一一年六月三十日)除以在該項選舉中選出的民選議員總數所得之數，即 $7,120,229 \div 412 = 17,282$)；
- (b) 在就任何建議中的區議會選區範圍而言遵從上述(a)項的規定並非切實可行的情況下，選管會須確保該區議會選區範圍內的人口不少於標準人口基數的 75%，亦不多於該基數的 125% (即介乎 12,962 與 21,603 之間)；
- (c) 選管會須顧及社區獨特性、地方聯繫的維持，以及有關區域或其部分的自然特徵，例如大小、形狀，以及交通方便程度及發展；
- (d) 只有在選管會認為上述(c)項的一種或多種考慮事項使其有需要或適宜不嚴格地按上述(a)及(b)項行事的情況下，選管會方可不嚴格地按(a)及(b)項行事；及

(e) 選管會必須依循《區議會條例》(第 547 章)附表 1 及 3 所分別指明或規定的地方行政區現行分界及個別區議會須通過選舉產生的議員人數。各地方行政區須劃定的選區數目如下一

	區議會	選區數目
1.	中西區區議會	15
2.	東區區議會	37
3.	九龍城區議會	22
4.	觀塘區議會	35
5.	深水埗區議會	21
6.	南區區議會	17
7.	灣仔區議會	11
8.	黃大仙區議會	25
9.	油尖旺區議會	17
10.	離島區議會	10
11.	葵青區議會	29
12.	北區區議會	17
13.	西貢區議會	24
14.	沙田區議會	36
15.	大埔區議會	19
16.	荃灣區議會	17
17.	屯門區議會	29
18.	元朗區議會	<u>31</u>
	總數：	412

二零一一年區議會選舉選區的劃定分界

工作原則

- (a) 如現有區議會選區的人口符合標準人口基數的規定，即其人口數字為 12,962 至 21,603 之間，應盡量維持其分界；
- (b) 如現有區議會選區的人口不符合標準人口基數的規定，即其人口數字不在 12,962 至 21,603 之間，但在二零零七年舉行的區議會選舉卻獲准劃為區議會選區，而當時用作支持的理據目前仍然有效，應盡量維持其分界；
- (c) 除上文(b)項所述情況外，某區議會選區如人口不符合標準人口基數的規定，應調整該選區及其毗鄰區議會選區的分界，從而劃定新的區議會選區範圍（基於社區獨特性、地區聯繫的維持及／或自然特徵等理由須維持分界的選區例外）。如有兩個或以上劃定分界的方法可供選擇，選管會將採納只影響為數最少區議會選區的方法，否則將選擇偏離標準人口基數最少的方法；
- (d) 有關維持政治影響力或優勢的問題，將不在考慮之列；
- (e) 新的區議會選區名稱應參考該範圍內的主要特徵／道路／居所而命名，並徵詢民政事務專員的意見；及
- (f) 自上次劃分區議會選區後收到的建議及意見應適當地加以採用，例如修訂選區的界線以保留社區的完整性。

地區：中西區

暫定區議會選區範圍

代號	暫定選區名稱	區界說明	主要屋邨 / 地區	估計人口	人口配額 偏差百份比 (17,282)
A01	中環			18,529	+7.22

北	區界線
東北	區界線
東	區界線
東南	萬茂里、堅尼地道
南	堅尼地道、麥當勞道、花園道 下亞厘畢道
西南	下亞厘畢道、雲咸街、亞畢諾道 贊善里、奧卑利街、伊利近街 卑利街、士丹頓街
西	士丹頓街、鴨巴甸街、荷李活道 樓梯街、皇后大道中、急庇利街 干諾道中
西北	中港道

1. 荷李活華庭

地區：中西區

暫定區議會選區範圍

代號	暫定選區名稱	區界說明	主要屋邨 / 地區	估計人口	人口配額 偏差百分比 (17,282)
A02	半山東			20,337	+17.68

北	贊善里、亞畢諾道、雲咸街
東北	雲咸街、下亞厘畢道
東	下亞厘畢道、花園道
東南	花園道
南	花園道、羅便臣道、舊山頂道、香雪道
西南	香雪道
西	香雪道、干德道、羅便臣道、西摩道 衛城道
西北	堅道、衛城道、贊善里、伊利近街 奧卑利街、卑利街、西摩道、城皇街 士丹頓街

1. 翠峰園
2. 樂信臺
3. 嘉兆臺
4. 麗豪閣

A03 衛城

18,913

+9.44

北	柏道、卑利士道、般咸道、堅道
東北	衛城道、西摩道
東	堅道、衛城道、西摩道、羅便臣道 干德道
東南	香雪道、干德道
南	
西南	
西	寶珊道、干德道
西北	羅便臣道、柏道

1. 殷樺花園
2. 聯邦花園
3. 雍景臺

地區：中西區

暫定區議會選區範圍

代號	暫定選區名稱	區界說明	主要屋邨 / 地區	估計人口	人口配額 偏差百分比 (17,282)
A04	山頂			21,203	+22.69

北	香雪道、舊山頂道、羅便臣道、花園道 麥當勞道、堅尼地道
東北	堅尼地道、寶雲徑、寶雲道
東	區界線、甘道、香港仔水塘道
東南	香港仔水塘道
南	香港仔水塘道、區界線、港島徑、貝璐道 引水道
西南	引水道、區界線、港島徑
西	港島徑、區界線、夏力道
西北	夏力道、盧吉道

1. 顯峰居
2. 帝景園
3. 嘉慧園
4. 嘉麗園
5. 山景花園別墅
6. 紅梅閣
7. 地利根德閣
8. 環翠園
9. 永安邨

A05 大學

18,535 +7.25

北	薄扶林道、般咸道
東北	寶源里、柏道
東	柏道、羅便臣道、干德道、寶珊道 盧吉道
東南	盧吉道
南	盧吉道、夏力道
西南	夏力道、區界線
西	區界線、薄扶林道
西北	薄扶林道

1. 雅翠園
2. 豫苑
3. 富林苑
4. 景翠園
5. 利嘉大廈
6. 福苑
7. 香港大學
8. 慧苑

地區：中西區

暫定區議會選區範圍

代號	暫定選區名稱	區界說明	主要屋邨 / 地區	估計人口	人口配額 偏差百份比 (17,282)
A06	堅摩			17,270	-0.07

北	區界線
東北	區界線、堅彌地城新海旁、士美菲路
東	士美菲路、卑路乍街
東南	科士街、摩星嶺道、爹核士街
南	摩星嶺道、域多利道、區界線
西南	區界線
西	區界線
西北	區界線

1. 加惠臺
2. 百年大樓
3. 嘉富大廈
4. 嘉安大廈
5. 高逸華軒
6. 西環邨
7. 泓都

A07 觀龍

13,355

-22.72

北	卑路乍街、士美菲路
東北	士美菲路、蒲飛路、薄扶林道
東	薄扶林道
東南	薄扶林道
南	區界線、摩星嶺道
西南	
西	科士街
西北	科士街、爹核士街

1. 觀龍樓
2. 美菲閣
3. 士美菲園
4. 嘉輝花園
5. 翰林軒

地區：中西區

暫定區議會選區範圍

代號	暫定選區名稱	區界說明	主要屋邨 / 地區	估計人口	人口配額 偏差百份比 (17,282)
A08	西環			16,214	-6.18

北	區界線
東北	區界線、城西道、西祥街北
東	西祥街北、西祥街、卑路乍街、山市街
東南	蒲飛路
南	蒲飛路、士美菲路
西南	士美菲路
西	士美菲路、堅彌地城新海旁
西北	區界線

1. 寶雅山
2. 海怡花園
3. 堅城中心
4. 五福大廈
5. 珍珠閣

A09 寶翠

20,803 +20.37

北	區界線
東北	區界線、城西道、堅彌地城海旁
東	皇后大道西、山道、南里
東南	南里、薄扶林道
南	薄扶林道、蒲飛路、山市街
西南	山市街
西	山市街、卑路乍街、西祥街、西祥街北 城西道
西北	區界線

1. 學士臺
2. 寶翠閣
3. 羲皇臺
4. 金陵閣
5. 寶翠園
6. 益豐花園
7. 盈基花園

地區：中西區

暫定區議會選區範圍

代號	暫定選區名稱	區界說明	主要屋邨 / 地區	估計人口	人口配額 偏差百份比 (17,282)
A10	石塘咀			16,392	-5.15

北	區界線
東北	區界線
東	豐物道、嘉安街、干諾道西、德輔道西 水街
東南	皇后大道西
南	皇后大道西
西南	皇后大道西
西	皇后大道西、堅彌地城海旁、城西道
西北	區界線

1. 創業中心
2. 龍暉花園
3. 怡景花園
4. 光前大廈
5. 均益大廈第一期
6. 華明中心

A11 西營盤

16,187

-6.34

北	區界線
東北	區界線
東	干諾道西、威利麻街
東南	威利麻街、皇后大道西
南	皇后大道西、東邊街、德輔道西、正街
西南	水街、德輔道西
西	嘉安街、干諾道西、豐物道
西北	區界線

1. 高樂花園
2. 均益大廈第二期
3. 均益大廈第三期

地區：中西區

暫定區議會選區範圍

代號	暫定選區名稱	區界說明	主要屋邨 / 地區	估計人口	人口配額 偏差百份比 (17,282)
A12	上環			18,726	+8.36

北	區界線
東北	區界線
東	中港道、干諾道中、急庇利街
東南	急庇利街、皇后大道中、樓梯街
南	樓梯街、荷李活道
西南	皇后大道西
西	皇后大道西、威利麻街、干諾道西
西北	區界線

1. 康威花園
2. 中源中心
3. 帝后華庭

A13 東華

15,228

-11.89

北	皇后大道西、荷李活道
東北	荷李活道
東	荷李活道、鴨巴甸街、士丹頓街
東南	城皇街、堅道
南	堅道、般咸道、卑利士道
西南	卑利士道、柏道、寶源里
西	高街、東邊街
西北	東邊街、皇后大道西

1. 聚賢居
2. 雍翠臺
3. 寶威閣
4. 東輝花園

地區：中西區

暫定區議會選區範圍

代號	暫定選區名稱	區界說明	主要屋邨 / 地區	估計人口	人口配額 偏差百分比 (17,282)
A14	正街			16,064	-7.05

北	正街、東邊街、德輔道西
東北	東邊街
東	東邊街、高街
東南	般咸道
南	般咸道
西南	西邊街、般咸道
西	西邊街
西北	西邊街、皇后大道西

1. 縉城峰
2. 西園
3. 裕新大廈

A15 水街

16,919

-2.10

北	皇后大道西
東北	皇后大道西、西邊街
東	西邊街
東南	西邊街、般咸道
南	般咸道
西南	般咸道、薄扶林道
西	南里、山道
西北	山道、皇后大道西

1. 山景園
2. 景輝大廈
3. 廣豐臺
4. 毓明閣

地區：灣仔

暫定區議會選區範圍

代號	暫定選區名稱	區界說明	主要屋邨 / 地區	估計人口	人口配額 偏差百份比 (17,282)
B01	軒尼詩			14,097	-18.43

北	區界線
東北	杜老誌道
東	告士打道、史釗域道、軒尼詩道、譚臣道 菲林明道
東南	普樂里、皇后大道東、灣仔道
南	堅尼地道、堅彌地街、吉安街、石水渠街
西南	交加街、莊士敦道、皇后大道東 春園街、灣仔道
西	春園街、莊士敦道、柯布連道 軒尼詩道、告士打道
西北	告士打道、菲林明道、博覽道東

1. 灣景中心大廈
2. 建利大廈
3. 尚翹峰 (部份):
第一座

地區：灣仔

暫定區議會選區範圍

代號	暫定選區名稱	區界說明	主要屋邨 / 地區	估計人口	人口配額 偏差百份比 (17,282)
B02	愛群			15,114	-12.54

北	馬師道、區界線
東北	馬師道
東	馬師道、軒尼詩道、天樂里、摩理臣山道
東南	黃泥涌峽天橋、黃泥涌道
南	厚德里、司徒拔道、皇后大道東
西南	普樂里、灣仔道、菲林明道
西	軒尼詩道、譚臣道、史釗域道 告士打道
西北	杜老誌道、區界線

1. 鴻業大廈
2. 廣生行大廈 A 座
3. 廣生行大廈 C 及 D 座
4. 文安樓
5. 愛群閣
6. 杜智台

B03 鵝頸

15,912

-7.93

北	區界線
東北	區界線、鴻興道、鴻興道天橋
東	波斯富街、區界線
東南	開平道、禮頓道
南	禮頓道、摩理臣山道
西南	摩理臣山道、天樂里
西	軒尼詩道、馬師道
西北	區界線

1. 伊利莎伯大廈
2. 駱克大廈
3. 永德大廈
4. 友光大廈
5. 愉景樓
6. 麗園大廈
7. 蟾宮大廈

地區：灣仔

暫定區議會選區範圍

代號	暫定選區名稱	區界說明	主要屋邨 / 地區	估計人口	人口配額 偏差百份比 (17,282)
B04	銅鑼灣			15,011	-13.14

北	區界線、鴻興道天橋、告士打道、維園道
東北	告士打道
東	告士打道
東南	禮頓道
南	禮頓道、開平道
西南	利園山道、波斯富街
西	波斯富街
西北	告士打道、波斯富街

1. 京士頓大廈
2. 樂聲大廈
3. 百德大廈
4. 香港大廈

B05 大坑

14,518

-15.99

北	高士威道、銅鑼灣道
東北	銅鑼灣道、禮賢里、區界線
東	區界線、怡景道、勵德邨道
東南	大坑道
南	大坑道、嘉寧徑、銅鑼灣道、東院道
西南	東院道、加路連山道
西	加路連山道、禮頓道
西北	高士威道

1. 灣景樓
2. 龍濤苑
3. 光明臺
4. 浣紗花園
5. 國泰大廈

地區：灣仔

暫定區議會選區範圍

代號	暫定選區名稱	區界說明	主要屋邨 / 地區	估計人口	人口配額 偏差百份比 (17,282)
B06	渣甸山			15,586	-9.81

北	大坑道、區界線
東北	區界線
東	區界線
東南	區界線、大潭水塘道
南	大潭水塘道
西南	大坑道、黃泥涌峽道
西	大坑道
西北	東院道、大坑道、銅鑼灣道

1. 金雲閣
2. 栢麗園
3. 嘉雲臺
4. 愉富大廈
5. 慧景園
6. 豪園
7. 雅柏苑
8. 龍華花園
9. 瑞士花園
10. 大坑台

B07 樂活

14,519

-15.99

北	加路連山道、東院道
東北	東院道、大坑道
東	大坑道
東南	大坑道
南	大坑道、樂活道
西南	樂活道、黃泥涌道
西	黃泥涌道
西北	加路連山道、禮頓道、黃泥涌道

1. 比華利山
2. 滙翠臺
3. 渣甸山花園大廈
4. 逸廬
5. 金山花園
6. 禮頓山
7. 雲地利台
8. 樂陶苑
9. 樂翠台
10. 雲暉大廈

地區：灣仔

暫定區議會選區範圍

代號	暫定選區名稱	區界說明	主要屋邨 / 地區	估計人口	人口配額 偏差百份比 (17,282)
B08	跑馬地			14,534	-15.90

北	禮頓道、黃泥涌道
東北	黃泥涌道
東	黃泥涌道
東南	藍塘道、桂芳街、晉源街、成和道
南	山光道、山村臺
西南	山村臺
西	黃泥涌道
西北	黃泥涌峽天橋、黃泥涌道

1. 鳳輝臺
2. 山村臺

地區：灣仔

暫定區議會選區範圍

代號	暫定選區名稱	區界說明	主要屋邨 / 地區	估計人口	人口配額 偏差百份比 (17,282)
B09	司徒拔道			15,035	-13.00

北	堅尼地道、皇后大道東、司徒拔道 厚德里、黃泥涌道
東北	黃泥涌道、山村臺
東	山村臺、山光道、桂芳街、成和道 晉源街、藍塘道、樂活道、大坑道 黃泥涌峽道
東南	黃泥涌峽道、深水灣道
南	區界線、引水道、金夫人馳馬徑
西南	香港仔上水塘、香港仔水塘道
西	香港仔水塘道、區界線、甘道
西北	甘道、灣仔峽道、堅尼地道

1. 碧蕙園
2. 千葉居
3. 嘉樂園
4. 翠苑
5. 松柏新邨
6. 翠屏邨
7. 嘉苑
8. 豐樂新邨
9. 美麗邨
10. 蔚豪苑
11. 玫瑰新邨

地區：灣仔

暫定區議會選區範圍

代號	暫定選區名稱	區界說明	主要屋邨 / 地區	估計人口	人口配額 偏差百份比 (17,282)
B10	修頓			14,862	-14.00

北	區界線
東北	區界線、博覽道東、菲林明道
東	告士打道、柯布連道、駱克道、軒尼詩道 譚臣道、莊士敦道、春園街、交加街 灣仔道、皇后大道東、石水渠街、吉安街 堅彌地街
東南	堅彌地街、堅尼地道、灣仔峽道
南	灣仔峽道、甘道
西南	甘道
西	山頂道、區界線、寶雲徑 皇后大道東、大王東街 莊士敦道、盧押道
西北	分域街、告士打道、區界線

1. 欣怡居
2. 鳳凰閣
3. 尚翹峰 (部份):
 第二座
 第三座

地區：灣仔

暫定區議會選區範圍

代號	暫定選區名稱	區界說明	主要屋邨 / 地區	估計人口	人口配額 偏差百份比 (17,282)
B11	大佛口			14,236	-17.63

北	區界線
東北	分域街、告士打道、區界線
東	盧押道、莊士敦道
東南	大王東街、皇后大道東、船街
南	堅尼地道
西南	堅尼地道、萬茂里、萬茂臺 皇后大道東、區界線
西	皇后大道東、區界線
西北	夏慤道、區界線、龍匯道

1. 熙華大廈
2. 星域軒
3. 嘉薈軒
4. YORK PLACE

地區：東區

暫定區議會選區範圍

代號	暫定選區名稱	區界說明	主要屋邨 / 地區	估計人口	人口配額 偏差百份比 (17,282)
C01	太古城西			17,409	+0.73

北	區界線
東北	區界線
東	東區走廊、太豐路
東南	太豐路、英皇道
南	英皇道
西南	英皇道、船塢里
西	船塢里、東區走廊
西北	東區走廊

1. 太古城 (部份):

翠榕閣
齊宮閣
彩天閣
富天閣
漢宮閣
恆天閣
興安閣
海天閣
夏宮閣
銀栢閣
啓天閣
建安閣
景天閣
高安閣
冠天閣
金楓閣
明宮閣
南天閣
寧安閣
紫樺閣
青松閣
寶安閣
順安閣
唐宮閣
隋宮閣
綠楊閣
逸天閣
燕宮閣
元宮閣

地區：東區

暫定區議會選區範圍

代號	暫定選區名稱	區界說明	主要屋邨 / 地區	估計人口	人口配額 偏差百份比 (17,282)
C02	太古城東			18,438	+6.69

北	區界線
東北	區界線
東	東區走廊
東南	東區走廊、太祥街
南	太祥街、英皇道
西南	英皇道、太豐路
西	太豐路、東區走廊
西北	

1. 太古城 (部份):

海棠閣
智星閣
鳳山閣
富山閣
恒星閣
恒山閣
海星閣
金山閣
金星閣
龍山閣
雅蓮閣
盧山閣
美菊閣
南海閣
南山閣
銀星閣
北海閣
寶山閣
鄱陽閣
春櫻閣
泰山閣
太湖閣
天山閣
天星閣
東海閣
東山閣
洞庭閣
華山閣
衛星閣
碧藤閣
怡山閣
耀星閣

地區：東區

暫定區議會選區範圍

代號	暫定選區名稱	區界說明	主要屋邨 / 地區	估計人口	人口配額 偏差百份比 (17,282)
C03	鯉景灣			20,356	+17.79

北	區界線
東北	區界線
東	太安街
東南	太安街
南	太安街、筲箕灣道
西南	筲箕灣道
西	筲箕灣道、太祥街、東區走廊
西北	東區走廊

1. 嘉亨灣
2. 康東邨
3. 鯉景灣
4. 太安樓

C04 愛秩序灣

19,609

+13.46

北	愛勤道
東北	愛賢街
東	愛賢街
東南	愛賢街、愛秩序灣道
南	愛秩序灣道
西南	愛秩序灣道、東區走廊
西	東區走廊、愛信道、愛德街
西北	愛德街、愛勤道

1. 愛東邨
2. 東濤苑
3. 東旭苑

地區：東區

暫定區議會選區範圍

代號	暫定選區名稱	區界說明	主要屋邨 / 地區	估計人口	人口配額 偏差百份比 (17,282)
C05	筲箕灣			14,190	-17.89

北	愛秩序灣道、東喜道
東北	筲箕灣東大街
東	筲箕灣東大街、金華街、宏華街
東南	宏華街
南	工廠街、筲箕灣道
西南	筲箕灣道
西	南安里、南安街
西北	東區走廊、愛秩序灣道

1. 麗東海景豪園
2. 峻峰花園
3. 筲箕灣中心

C06 阿公岩

21,094

+22.06

北	區界線
東北	區界線
東	東區走廊
東南	柴灣道
南	柴灣道、引水道
西南	引水道
西	筲箕灣道、工廠街、宏華街、金華街 筲箕灣東大街、愛秩序灣道 愛賢街、海堤
西北	海堤

1. 愛蝶灣
2. 東威大廈
3. 藹寧園
4. 明華大廈

地區：東區

暫定區議會選區範圍

代號	暫定選區名稱	區界說明	主要屋邨 / 地區	估計人口	人口配額 偏差百份比 (17,282)
C07	杏花邨			19,181	+10.99

北	區界線
東北	區界線
東	創富道、盛泰道
東南	盛泰道
南	盛泰道、順泰道
西南	盛泰道
西	東區走廊
西北	東區走廊

1. 杏花邨
2. 澤豐閣

C08 翠灣

13,420 -22.35

北	區界線
東北	區界線
東	富康街
東南	富康街、小西灣道
南	小西灣道、柴灣道、康平街、新廈街 永平街、怡順街
西南	怡順街、東區走廊
西	東區走廊、順泰道、盛泰道、創富道
西北	創富道

1. 杏翠苑
2. 翠樂邨
3. 翠灣邨

地區：東區

暫定區議會選區範圍

代號	暫定選區名稱	區界說明	主要屋邨 / 地區	估計人口	人口配額 偏差百份比 (17,282)
C09	欣藍			16,853	-2.48

北	區界線
東北	區界線
東	
東南	小西灣道、富怡道
南	富怡道、小西灣道
西南	小西灣道
西	富康街
西北	富康街

1. 富欣花園
2. 藍灣半島

C10 小西灣

13,760

-20.38

北	柴灣道、小西灣道
東北	小西灣道
東	富怡道、小西灣道
東南	小西灣道
南	明趣街、曉翠街
西南	曉翠街
西	新廈街、康平街
西北	柴灣道

1. 小西灣邨 (部份):
瑞發樓
瑞福樓
瑞隆樓
瑞明樓
瑞滿樓
瑞盛樓
瑞泰樓
瑞益樓

地區：東區

暫定區議會選區範圍

代號	暫定選區名稱	區界說明	主要屋邨 / 地區	估計人口	人口配額 偏差百份比 (17,282)
C11	景怡			17,027	-1.48

北	區界線
東北	區界線
東	區界線
東南	區界線
南	歌連臣角道
西南	歌連臣角道
西	小西灣道、富怡道
西北	富怡道、小西灣道

1. 富怡花園
2. 富景花園

C12 環翠

15,135

-12.42

北	柴灣道、新廈街、歌連臣角道
東北	歌連臣角道
東	歌連臣角道、區界線
東南	區界線
南	區界線、引水道
西南	區界線、石澳道
西	峰霞道
西北	翡翠道、環翠道

1. 大潭峽懲教所宿舍
2. 環翠邨
3. 茵翠苑
4. 悅翠苑

地區：東區

暫定區議會選區範圍

代號	暫定選區名稱	區界說明	主要屋邨 / 地區	估計人口	人口配額 偏差百份比 (17,282)
C13	翡翠			15,538	-10.09

北	柏架山道、大潭道
東北	大潭道、柴灣道
東	柴灣道、環翠道、翡翠道、峰霞道
東南	峰霞道
南	大潭道、區界線
西南	區界線
西	區界線、柏架山道
西北	柏架山道

1. 柴灣員佐級已婚人員宿舍
2. 峰華邨
3. 景翠苑
4. 興華(二)邨
5. 文華樓
6. 滿華樓

C14 柏架山

13,823

-20.02

北	英皇道、華蘭路、太古城道
東北	太古城道、船塢里、英皇道、祐民街 鰂魚涌街、康柏徑、衛奕信徑
東	衛奕信徑、引水道、柏架山道
東南	柏架山道、港島徑
南	大潭水塘道
西南	大潭水塘道、區界線
西	區界線、港島徑、衛奕信徑
西北	金督馳馬徑

1. 康蕙花園
2. 惠安苑

地區：東區

暫定區議會選區範圍

代號	暫定選區名稱	區界說明	主要屋邨 / 地區	估計人口	人口配額 偏差百份比 (17,282)
C15	寶馬山			15,841	-8.34

北	天后廟道
東北	天后廟道
東	金督馳馬徑
東南	區界線、金督馳馬徑
南	區界線
西南	區界線
西	怡景道
西北	怡景道、雲景道、天后廟道

1. 富豪閣
2. 賽西湖大廈
3. 珊瑚閣
4. 慧雅閣
5. 瓊峰園
6. 豐林閣
7. 寶馬山花園
8. 海天峰
9. 雲峰大廈
10. 雲景台

C16 天后

14,375

-16.82

北	天后廟道、雲景道
東北	雲景道
東	雲景道、怡景道
東南	怡景道
南	大坑道
西南	大坑道、勵德邨道、區界線
西	區界線、銅鑼灣道、高士威道
西北	留仙街、天后廟道

1. 金龍大廈
2. 勵德邨
3. 上林
4. 威景臺

地區：東區

暫定區議會選區範圍

代號	暫定選區名稱	區界說明	主要屋邨 / 地區	估計人口	人口配額 偏差百份比 (17,282)
C17	炮台山			16,780	-2.90

北	英皇道、長康街
東北	長康街
東	天后廟道
東南	天后廟道
南	天后廟道、留仙街
西南	留仙街、英皇道
西	英皇道、蜆殼街、麥連街、電氣道
西北	電氣道、油街、英皇道

1. 建康花園
2. 嘉信大廈
3. 康福臺
4. 富澤花園
5. 康澤花園
6. 豪廷峰
7. 北角中心大廈

C18 維園

15,191

-12.10

北	區界線
東北	屈臣道
東	屈臣道、電氣道、麥連街、蜆殼街 英皇道
東南	高士威道
南	高士威道、告士打道
西南	告士打道、維園道
西	區界線
西北	區界線

1. 縉景臺
2. 栢景臺
3. 維多利中心
4. 維多利亞公園
5. 維景花園

地區：東區

暫定區議會選區範圍

代號	暫定選區名稱	區界說明	主要屋邨 / 地區	估計人口	人口配額 偏差百份比 (17,282)
C19	城市花園			15,268	-11.65

北	區界線
東北	東區走廊
東	渣華道、電廠街、英皇道
東南	英皇道
南	英皇道、油街、電氣道、屈臣道
西南	屈臣道
西	
西北	區界線

1. 城市花園
2. 海峯園
3. 海景大廈
4. 華凱大廈

C20 和富

20,029

+15.90

北	區界線
東北	區界線
東	東區走廊、琴行街
東南	琴行街、英皇道
南	英皇道、糖水道、渣華道、北角道 北景街、堡壘街
西南	堡壘街、長康街、英皇道、電廠街
西	電廠街、電氣道
西北	區界線

1. 嘉威大廈
2. 僑冠大廈
3. 明暉大廈
4. 和富中心

地區：東區

暫定區議會選區範圍

代號	暫定選區名稱	區界說明	主要屋邨 / 地區	估計人口	人口配額 偏差百份比 (17,282)
C21	堡壘			14,996	-13.23

北	渣華道、糖水道
東北	糖水道
東	英皇道、明園西街、孔雀道
東南	天后廟道
南	天后廟道
西南	長康街
西	長康街、堡壘街、北景街
西北	北角道、渣華道

1. 楓林花園
2. 宇宙閣

C22 錦屏

16,647

-3.67

北	英皇道、電照街
東北	電照街
東	電照街、丹拿道
東南	丹拿道
南	天后廟道
西南	孔雀道、明園西街
西	明園西街
西北	英皇道

1. 幸福大樓
2. 鴻福大樓
3. 港運城
4. 錦屏樓
5. 新都城大廈
6. 明園大廈
7. 百福大廈
8. 樂嘉中心
9. 東發大廈

地區：東區

暫定區議會選區範圍

代號	暫定選區名稱	區界說明	主要屋邨 / 地區	估計人口	人口配額 偏差百份比 (17,282)
C23	丹拿			15,571	-9.90

北	電照街、英皇道、健康西街
東北	健康西街
東	健康西街、百福道
東南	天后廟道
南	天后廟道
西南	天后廟道
西	丹拿道
西北	丹拿道

1. 百福花園
2. 富雅花園
3. 健威花園
4. 丹拿花園

C24 健康村

15,611

-9.67

北	區界線
東北	東區走廊
東	海裕街、渣華道、英皇道
東南	英皇道、金督馳馬徑
南	金督馳馬徑、天后廟道、百福道
西南	百福道、健康西街
西	英皇道、琴行街、東區走廊
西北	東區走廊

1. 寶馬臺
2. 金馬大廈
3. 健康村
4. 模範邨
5. 華信花園

地區：東區

暫定區議會選區範圍

代號	暫定選區名稱	區界說明	主要屋邨 / 地區	估計人口	人口配額 偏差百份比 (17,282)
C25	鰂魚涌			15,200	-12.05

北	區界線
東北	區界線
東	東區走廊
東南	太古城道
南	太古城道、華蘭路、英皇道
西南	英皇道
西	英皇道、渣華道、海裕街
西北	海裕街、東區走廊

1. 海光苑
2. 英麗閣
3. 麗池大廈
4. 海傍新樓
5. 新威園
6. 多寶樓
7. 華蘭花園

C26 南豐

13,727

-20.57

北	英皇道
東北	英皇道、基利路
東	基利路、基利坊、康愉街
東南	康愉街
南	康愉街、基利路、康柏徑
西南	康柏徑
西	鰂魚涌街、祐民街
西北	祐民街、英皇道

1. 康景花園
2. 南豐新邨
3. 栢蕙苑

地區：東區

暫定區議會選區範圍

代號	暫定選區名稱	區界說明	主要屋邨 / 地區	估計人口	人口配額 偏差百份比 (17,282)
C27	康怡			14,715	-14.85

北	康安街
東北	康安街、康愉街
東	康愉街
東南	
南	衛奕信徑
西南	衛奕信徑、基利路
西	基利路、康愉街
西北	

1. 康怡花園 (部份):
A-H及J-N座

C28 康山

14,107

-18.37

北	英皇道
東北	英皇道
東	英皇道、康安街
東南	康安街
南	康安街
西南	基利坊、基利路
西	基利路
西北	基利路、英皇道

1. 寶峰園
2. 康怡花園 (部份):
P-R座
3. 康山花園
4. 逸意居
5. 逸樺園

地區：東區

暫定區議會選區範圍

代號	暫定選區名稱	區界說明	主要屋邨 / 地區	估計人口	人口配額 偏差百份比 (17,282)
C29	興東			19,288	+11.61

北	康愉街
東北	太祥街
東	太祥街、惠亨街、成安里、成安街 耀興道、西灣河街
東南	耀興道
南	耀興道
西南	
西	康愉街
西北	康愉街

1. 興東邨
2. 東熹苑
3. 東霖苑
4. 東欣苑

C30 西灣河

19,454

+12.57

北	太安街、愛勤道
東北	愛勤道
東	愛德街、東區走廊、愛信道、愛秩序灣道
東南	愛秩序灣道、筲箕灣道、新成街
南	新成街、海澄街
西南	西灣河街、耀興道
西	耀興道、成安街、成安里、惠亨街 太祥街、筲箕灣道
西北	筲箕灣道、太安街

1. 碧麗閣
2. 欣景花園
3. 逸濤灣
4. 新成中心

地區：東區

暫定區議會選區範圍

代號	暫定選區名稱	區界說明	主要屋邨 / 地區	估計人口	人口配額 偏差百份比 (17,282)
C31	下耀東			17,022	-1.50

北	新成街、筲箕灣道、愛秩序灣道
東北	愛秩序灣道、東區走廊
東	南安街、南安里、筲箕灣道、愛民街
東南	愛民街
南	耀興道
西南	耀興道
西	耀興道、海澄街
西北	海澄街、新成街

1. 康華大廈
2. 天悅筲箕灣廣場
3. 東盛苑
4. 耀東邨 (部份):
 - 耀昌樓
 - 耀輝樓
 - 耀豐樓
 - 耀興樓
 - 耀貴樓
 - 耀明樓
 - 耀安樓

C32 上耀東

13,283 -23.14

北	耀興道
東北	耀興道
東	耀興道、愛民街
東南	引水道
南	引水道
西南	
西	
西北	耀興道

1. 東駿苑
2. 耀東邨 (部份):
 - 耀福樓
 - 耀富樓
 - 耀樂樓
 - 耀華樓

地區：東區

暫定區議會選區範圍

代號	暫定選區名稱	區界說明	主要屋邨 / 地區	估計人口	人口配額 偏差百份比 (17,282)
C33	興民			14,908	-13.74

北	引水道
東北	引水道
東	大潭道、柴灣道
東南	環翠道
南	環翠道
西南	環翠道、大潭道
西	柏架山道
西北	引水道

1. 興民邨
2. 興華(一)邨

C34 樂康

13,403 -22.45

北	東區走廊
東北	東區走廊
東	東區走廊、盛泰道、順泰道
東南	東區走廊
南	寧富街、康民街、泰民街
西南	泰民街、柴灣道
西	大潭道
西北	柴灣道

1. 康翠臺
2. 樂翠臺
3. 山翠苑

地區：東區

暫定區議會選區範圍

代號	暫定選區名稱	區界說明	主要屋邨 / 地區	估計人口	人口配額 偏差百份比 (17,282)
C35	翠德			13,340	-22.81

北	泰民街、康民街、寧富街
東北	寧富街、東區走廊
東	東區走廊、怡順街、怡豐街、金源里 柴灣道
東南	柴灣道
南	柴灣道
西南	柴灣道
西	柴灣道
西北	柴灣道、泰民街

1. 灣景園
2. 高威閣
3. 新翠花園
4. 宏德居
5. 怡翠苑

C36 漁灣

15,243

-11.80

北	柴灣道
東北	柴灣道
東	永平街、新廈街、曉翠街
東南	曉翠街
南	歌連臣角道
西南	新廈街
西	新廈街、柴灣道、金源里、怡豐街 怡順街
西北	怡順街

1. 樂軒臺
2. 漁灣邨

地區：東區

暫定區議會選區範圍

代號	暫定選區名稱	區界說明	主要屋邨 / 地區	估計人口	人口配額 偏差百份比 (17,282)
C37	佳曉			13,749	-20.44

北	曉翠街、明趣街
東北	明趣街
東	小西灣道
東南	
南	歌連臣角道
西南	歌連臣角道
西	歌連臣角道
西北	曉翠街

1. 曉翠苑
2. 佳翠苑
3. 小西灣邨 (部份):
 - 瑞富樓
 - 瑞喜樓
 - 瑞強樓
 - 瑞樂樓

地區：南區

暫定區議會選區範圍

代號	暫定選區名稱	區界說明	主要屋邨 / 地區	估計人口	人口配額 偏差百份比 (17,282)
D01	香港仔			19,630	+13.59

北	香港仔海傍道、香港仔大道 貝璐道、漁光道
東北	漁光道、漁暉道、香港仔海傍道 香港仔水塘道
東	觀海徑、深灣、布廠灣
東南	深灣道
南	香港仔海峽
西南	鴨脷洲以北
西	香港仔西避風塘
西北	香港仔海傍道、香港仔西避風塘

1. 福群大廈
2. 香港仔中心
3. 漁暉苑

D02 鴨脷洲邨

13,210

-23.56

北	鴨脷洲風之塔公園
東北	鴨脷洲風之塔公園
東	悅海華庭以西
東南	利民道
南	鴨脷洲橋道
西南	鴨脷洲橋道
西	鴨脷洲邨以西
西北	

1. 鴨脷洲邨

地區：南區

暫定區議會選區範圍

代號	暫定選區名稱	區界說明	主要屋邨 / 地區	估計人口	人口配額 偏差百份比 (17,282)
D03	鴨脷洲北			15,136	-12.42

北	鴨脷洲海濱長廊
東北	鴨脷洲大橋
東	鴨脷洲大橋
東南	鴨脷洲橋道及鴨脷洲徑交界
南	鴨脷洲徑、鴨脷洲橋道
西南	鴨脷洲橋道
西	鴨脷洲橋道、利民道
西北	鴨脷洲海濱長廊

1. 鴨脷洲大街
2. 悅海華庭
3. 深灣軒

D04 利東一

14,326

-17.10

北	鴨脷洲橋道、鴨脷洲徑
東北	鴨脷洲徑
東	鴨脷洲海旁道
東南	
南	
西南	利東邨道
西	利東邨道
西北	鴨脷洲橋道

1. 利東邨 (部份):
 - 東安樓
 - 東平樓
 - 東逸樓
2. 漁安苑

地區：南區

暫定區議會選區範圍

代號	暫定選區名稱	區界說明	主要屋邨 / 地區	估計人口	人口配額 偏差百份比 (17,282)
D05	利東二			13,276	-23.18

北	鴨脷洲橋道、鴨脷洲海旁道
東北	香港仔南避風塘
東	香港仔海峽
東南	鴨脷排以東
南	區界線
西南	區界線
西	利榮街
西北	鴨脷洲橋道

1. 利東邨 (部份):

東昌樓
東興樓
東茂樓
東昇樓
東業樓

D06 海怡東

15,319

-11.36

北	鴨脷洲橋道
東北	鴨脷洲橋道
東	利東邨以西、利榮街
東南	
南	區界線
西南	區界線
西	
西北	海怡路、怡南路

1. 海怡半島 (部份):

第三期

2. 御庭園

地區：南區

暫定區議會選區範圍

代號	暫定選區名稱	區界說明	主要屋邨 / 地區	估計人口	人口配額 偏差百份比 (17,282)
D07	海怡西			15,088	-12.70

北	香港仔西避風塘
東北	鴨脷洲橋道
東	鴨脷洲橋道、海怡路、怡南路
東南	
南	
西南	區界線
西	
西北	海怡半島第一期及第二期以西北

1. 海怡半島 (部份):
第一期
第二期

D08 華貴

16,079

-6.96

北	華富道與石排灣道交界
東北	石排灣道
東	香港仔西避風塘
東南	
南	區界線
西南	區界線
西	
西北	華富道

1. 嘉隆苑
2. 華貴邨

地區：南區

暫定區議會選區範圍

代號	暫定選區名稱	區界說明	主要屋邨 / 地區	估計人口	人口配額 偏差百份比 (17,282)
D09	華富一			12,473	-27.83

北	華富道
東北	華富道
東	華貴邨以西北
東南	
南	
西南	區界線
西	
西北	瀑布灣

1. 華富(一)邨

D10 華富二

14,386

-16.76

北	薄扶林道
東北	薄扶林道
東	石排灣道、薄扶林道
東南	華富道
南	華富道
西南	華富道
西	數碼港道
西北	

1. 華富(二)邨

地區：南區

暫定區議會選區範圍

代號	暫定選區名稱	區界說明	主要屋邨 / 地區	估計人口	人口配額 偏差百份比 (17,282)
D11	薄扶林			21,476	+24.27

北	摩星嶺道、區界線
東北	區界線
東	薄扶林水塘道、薄扶林道
東南	薄扶林道、域多利道、數碼港道
南	瀑布灣、區界線
西南	區界線
西	區界線
西北	區界線

1. 碧瑤灣
2. 貝沙灣南灣
3. 瑪麗醫院
4. 貝沙灣
5. 美景臺

D12 置富

16,764

-3.00

北	薄扶林水塘道
東北	區界線
東	區界線、引水道
東南	區界線、引水道
南	石排灣道
西南	石排灣道、薄扶林道
西	薄扶林道
西北	薄扶林道

1. 置富花園
2. 明德村
3. 薄扶林村
4. 薄扶林花園

地區：南區

暫定區議會選區範圍

代號	暫定選區名稱	區界說明	主要屋邨 / 地區	估計人口	人口配額 偏差百份比 (17,282)
D13	田灣			17,586	+1.76

北	區界線
東北	貝璐道
東	貝璐道、香港仔大道
東南	香港仔大道
南	香港仔海傍道
西南	
西	石排灣道
西北	區界線、引水道

1. 鴻福苑
2. 田灣邨
3. 港麗豪園

D14 石漁

19,316

+11.77

北	香港仔水塘道、漁光道
東北	漁光道
東	漁光道
東南	漁光道
南	漁光道
西南	漁光道
西	漁光道
西北	香港仔水塘道、漁光道

1. 石排灣邨
2. 漁光邨

地區：南區

暫定區議會選區範圍

代號	暫定選區名稱	區界說明	主要屋邨 / 地區	估計人口	人口配額 偏差百份比 (17,282)
D15	黃竹坑			16,589	-4.01

北	區界線、港島徑、香港仔水塘道 金夫人馳馬徑、引水道
東北	金夫人馳馬徑
東	黃竹坑道、南風道、南風徑
東南	海洋公園道
南	南朗山道、深灣道
西南	觀海徑、香港仔海傍道
西	香港仔海傍道、漁光道 香港仔水塘道、貝璐道
西北	貝璐道、區界線

1. 雅濤閣
2. 金寶花園
3. 景惠花園
4. 珍寶閣
5. 逸港居
6. 警察學院（香港仔）已婚宿舍
7. 南濤閣

地區：南區

暫定區議會選區範圍

代號	暫定選區名稱	區界說明	主要屋邨 / 地區	估計人口	人口配額 偏差百份比 (17,282)
D16	海灣			16,270	-5.86

北	引水道、區界線、深水灣道、黃泥涌峽道 大潭水塘道
東北	大潭水塘道
東	衛奕信徑、紫羅蘭山、孖崗山
東南	赤柱峽道、南灣
南	銀洲以南、區界線
西南	區界線
西	布廠灣、海洋公園道
西北	黃竹坑道

1. 深水灣
2. 陽明山莊
3. 文禮苑
4. 布廠灣
5. 淺水灣
6. 壽臣山
7. 黃竹坑新圍

地區：南區

暫定區議會選區範圍

代號	暫定選區名稱	區界說明	主要屋邨 / 地區	估計人口	人口配額 偏差百份比 (17,282)
D17	赤柱及石澳			22,258	+28.79

北	區界線、大潭道、石澳道 港島徑、引水道
東北	引水道、區界線
東	區界線
東南	區界線
南	區界線
西南	區界線
西	春磡灣、赤柱峽道、孖崗山、衛奕信徑 紫羅蘭山
西北	衛奕信徑、大潭水塘道、大潭副水塘 港島徑

1. 大浪灣
2. 鶴咀
3. 春坎角
4. 龍德苑
5. 龍欣苑
6. 馬坑邨
7. 浪琴園
8. 紅山半島
9. 富豪海灣
10. 石澳村
11. 旭逸居
12. 曼克頓花園

地區：油尖旺

暫定區議會選區範圍

代號	暫定選區名稱	區界說明	主要屋邨 / 地區	估計人口	人口配額 偏差百份比 (17,282)
E01	尖沙咀西			19,275	+11.53

北	海輝道
東北	海輝道、佐敦道
東	佐敦道、廣東道、九龍公園徑
東南	梳士巴利道、星光大道、區界線
南	區界線
西南	區界線
西	區界線
西北	區界線

1. 擎天半島
2. 凱旋門
3. 天璽
4. 君臨天下
5. 漾日居

E02 佐敦東

21,562

+24.77

北	佐敦道、廟街、寧波街、彌敦道
東北	彌敦道、佐敦道
東	佐敦道、覺士道、柯士甸道、彌敦道
東南	彌敦道
南	梳士巴利道
西南	九龍公園徑
西	九龍公園徑、廣東道
西北	廣東道、佐敦道、廟街

1. 嘉文花園
2. 富裕臺
3. 康源閣
4. 百安大廈
5. 港景峯
6. 偉安大廈

地區：油尖旺

暫定區議會選區範圍

代號	暫定選區名稱	區界說明	主要屋邨 / 地區	估計人口	人口配額 偏差百份比 (17,282)
E03	佐敦西			20,663	+19.56

北	西九龍公路、欣翔道、海泓道
東北	海泓道、欣翔道、甘肅街
東	甘肅街、上海街、寧波街、廟街
東南	廟街、佐敦道
南	佐敦道
西南	西九龍公路、佐敦道
西	
西北	

1. 文昌樓
2. 文輝樓
3. 文景樓
4. 文華樓
5. 文蔚樓
6. 文英樓
7. 文耀樓
8. 文苑樓
9. 統一大廈
10. 偉晴閣

E04 油麻地

21,374

+23.68

北	連翔道、西九龍公路、麗翔道、海庭道 渡船街、碧街
東北	碧街、彌敦道
東	彌敦道
東南	彌敦道、寧波街、上海街、甘肅街
南	甘肅街、欣翔道、海泓道、西九龍公路
西南	連翔道、西九龍公路、海寶路
西	
西北	

1. 窩打老道8號
2. 金華大廈
3. 駿發花園

地區：油尖旺

暫定區議會選區範圍

代號	暫定選區名稱	區界說明	主要屋邨 / 地區	估計人口	人口配額 偏差百份比 (17,282)
E05	富榮			18,029	+4.32

北	海輝道、連翔道、西九龍公路、麗翔道 海庭道、海泓道
東北	海泓道、海庭道、渡船街、登打士街
東	廣東道、登打士街、碧街
東南	廣東道、碧街
南	碧街、渡船街、海庭道、麗翔道、連翔道、 西九龍公路
西南	麗翔道、連翔道、西九龍公路
西	
西北	海輝道

1. 富榮花園
2. 順利大廈

E06 旺角西

19,746

+14.26

北	廣東道、亞皆老街
東北	亞皆老街、彌敦道
東	彌敦道
東南	彌敦道、碧街
南	碧街
西南	廣東道、登打士街
西	渡船街
西北	南頭街、廣東道

1. 華美大樓

地區：油尖旺

暫定區議會選區範圍

代號	暫定選區名稱	區界說明	主要屋邨 / 地區	估計人口	人口配額 偏差百份比 (17,282)
E07	富柏			19,594	+13.38

北	櫻桃街
東北	櫻桃街、西九龍走廊、渡船街
東	渡船街
東南	渡船街
南	海庭道、海泓道、麗翔道、連翔道
西南	西九龍公路、海輝道
西	海輝道、連翔道、西九龍公路
西北	西九龍公路、連翔道、櫻桃街

1. 帝柏海灣
2. 海富苑
3. 柏景灣

E08 奧運

18,761 +8.56

北	欽州街西、西九龍公路、區界線
東北	西九龍公路、區界線
東	海輝道、深旺道、連翔道
東南	西九龍公路
南	海輝道
西南	區界線
西	區界線
西北	欽州街西

1. 凱帆軒
2. 君滙港
3. 維港灣
4. 浪澄灣
5. 一號銀海

地區：油尖旺

暫定區議會選區範圍

代號	暫定選區名稱	區界說明	主要屋邨 / 地區	估計人口	人口配額 偏差百份比 (17,282)
E09	櫻桃			14,727	-14.78

北	利得街、西九龍走廊西、晏架街、角祥街
東北	晏架街
東	塘尾道
東南	櫻桃街
南	櫻桃街
西南	櫻桃街、連翔道
西	連翔道、深旺道
西北	福澤街、角祥街

1. 海桃灣
2. 富多來新邨
3. 海康大廈
4. 富貴大廈

E10 大角咀南

14,501 -16.09

北	西九龍走廊西、福全街
東北	福全街、松樹街
東	塘尾道
東南	晏架街
南	晏架街、西九龍走廊、利得街、角祥街
西南	福澤街、深旺道
西	深旺道
西北	深旺道、中匯街

1. 大同新邨

地區：油尖旺

暫定區議會選區範圍

代號	暫定選區名稱	區界說明	主要屋邨 / 地區	估計人口	人口配額 偏差百份比 (17,282)
E11	大角咀北			17,944	+3.83

北	聚魚道、區界線
東北	通州街、西九龍走廊西
東	楓樹街、洋松街、松樹街
東南	松樹街、福全街
南	松樹街、福全街、西九龍走廊西、中匯街
西南	深旺道
西	深旺道
西北	深旺道、聚魚道

1. 港灣豪庭

E12 大南

21,470

+24.23

北	界限街、區界線
東北	界限街、彌敦道
東	彌敦道
東南	太子道西、荔枝角道
南	荔枝角道、塘尾道 西九龍走廊、松樹街、洋松街
西南	洋松街
西	楓樹街、通州街
西北	通州街、界限街、區界線

1. 頌賢花園
2. 萬盛閣

地區：油尖旺

暫定區議會選區範圍

代號	暫定選區名稱	區界說明	主要屋邨 / 地區	估計人口	人口配額 偏差百份比 (17,282)
E13	旺角北			16,075	-6.98

北	荔枝角道、太子道西
東北	太子道西、彌敦道
東	彌敦道
東南	彌敦道、亞皆老街
南	亞皆老街、廣東道、南頭街
西南	南頭街、西九龍走廊
西	西九龍走廊、塘尾道
西北	塘尾道、荔枝角道

1. 長發大廈
2. 長興大廈
3. 長旺大廈
4. 恆通大廈
5. 荔塘大廈

E14 旺角東

15,444

-10.64

北	界限街、區界線
東北	界限街、區界線
東	區界線
東南	區界線、亞皆老街
南	亞皆老街、旺角道、洗衣街、通菜街
西南	弼街、彌敦道
西	彌敦道
西北	彌敦道、界限街

1. 東海大廈
2. 寶石大樓
3. 兆業大廈

地區：油尖旺

暫定區議會選區範圍

代號	暫定選區名稱	區界說明	主要屋邨 / 地區	估計人口	人口配額 偏差百份比 (17,282)
E15	旺角南			15,829	-8.41

北	亞皆老街、旺角道、洗衣街、通菜街
東北	亞皆老街、區界線
東	區界線
東南	區界線、豉油街
南	豉油街、通菜街、登打士街
西南	登打士街、彌敦道
西	彌敦道
西北	彌敦道、弼街

1. 宏景大廈
2. 得寶大廈
3. 榮華大樓

E16 京士柏

21,396

+23.81

北	豉油街
東北	區界線、窩打老道
東	區界線、何文田山道、公主道、治民街 愛晨徑
東南	漆咸道南、康莊道、區界線
南	漆咸道南、加士居道
西南	佐敦道、彌敦道
西	彌敦道
西北	登打士街、豉油街

1. 鴻威大廈
2. 帝庭園
3. 君頤峰
4. 爵士花園
5. 翠園大樓
6. 衛理苑
7. 仁安大廈

地區：油尖旺

暫定區議會選區範圍

代號	暫定選區名稱	區界說明	主要屋邨 / 地區	估計人口	人口配額 偏差百份比 (17,282)
E17	尖沙咀東			21,160	+22.44

北	加士居道、漆咸道南
東北	區界線
東	紅荔道、紅樂道、建灣街 區界線
東南	區界線
南	區界線
西南	星光大道、梳士巴利道、區界線
西	彌敦道
西北	覺士道、佐敦道、柯士甸道

1. 重慶大廈
2. 美麗都大廈
3. 名鑄

地區：深水埗

暫定區議會選區範圍

代號	暫定選區名稱	區界說明	主要屋邨 / 地區	估計人口	人口配額 偏差百份比 (17,282)
F01	寶麗			13,275	-23.19

北	保安道
東北	保安道、懷惠道
東	懷惠道、東沙島街
東南	東沙島街
南	東沙島街、長沙灣道
西南	長沙灣道
西	永隆街、元州街
西北	長發街

1. 東蘭閣
2. 美寧中心
3. 寶熙苑
4. 寶麗苑
5. ONE MADISON

F02 長沙灣

16,243

-6.01

北	東沙島街
東北	大埔道
東	大埔道、欽州街
東南	欽州街
南	欽州街、長沙灣道
西南	長沙灣道
西	長沙灣道、東沙島街
西北	東沙島街

1. 樂年花園
2. 美居中心
3. 海峰

地區：深水埗

暫定區議會選區範圍

代號	暫定選區名稱	區界說明	主要屋邨 / 地區	估計人口	人口配額 偏差百份比 (17,282)
F03	南昌北			21,587	+24.91

北	青山道、大埔道、巴域街
東北	巴域街
東	南昌街、大埔道、石硤尾街
東南	石硤尾街
南	鴨寮街、石硤尾街、南昌街
西南	長沙灣道
西	長沙灣道、欽州街
西北	欽州街

1. 金必多大廈
2. 福華大廈
3. 黃金大廈
4. 北河大廈
5. 華麗廣場
6. 福仁大廈

F04 石硤尾及南昌東

20,559

+18.96

北	偉智街、南昌街
東北	大坑西街
東	大坑西街、偉智街、窩仔街
東南	窩仔街、西洋菜里
南	西洋菜里、黃竹街、長沙灣道
西南	石硤尾街、大埔道
西	南昌街、巴域街、大埔道
西北	大埔道、白田街

1. 逸華軒
2. 南都大廈
3. 石硤尾邨

地區：深水埗

暫定區議會選區範圍

代號	暫定選區名稱	區界說明	主要屋邨 / 地區	估計人口	人口配額 偏差百份比 (17,282)
F05	南昌南			19,929	+15.32

北	南昌街、汝州街、石硤尾街、長沙灣道
東北	福華街、黃竹街
東	福華街、西洋菜北街
東南	西洋菜北街、界限街
南	界限街
西南	通州街
西	通州街、北河街、醫局街、南昌街
西北	南昌街

1. 長勝大廈
2. 金碧樓
3. 悅海軒

F06 南昌中

21,245 +22.93

北	欽州街、長沙灣道
東北	長沙灣道
東	長沙灣道、南昌街、鴨寮街、石硤尾街 汝州街
東南	南昌街
南	南昌街、醫局街、北河街
西南	通州街、桂林街
西	桂林街、荔枝角道
西北	欽州街

1. 嘉寶大廈
2. 萬安大樓
3. 東興樓
4. 米蘭軒

地區：深水埗

暫定區議會選區範圍

代號	暫定選區名稱	區界說明	主要屋邨 / 地區	估計人口	人口配額 偏差百份比 (17,282)
F07	南昌西			13,097	-24.22

北	九江街、荔枝角道
東北	桂林街、通州街
東	通州街、聚魚道
東南	聚魚道
南	深旺道、海輝道、西九龍公路
西南	西九龍公路
西	欽州街西
西北	欽州街西、九江街

1. 嘉美中心
2. 南昌邨

F08 富昌

16,655

-3.63

北	西九龍走廊、東京街
東北	荔枝角道、東京街
東	九江街、通州街、欽州街西
東南	欽州街西、區界線
南	區界線
西南	區界線
西	
西北	發祥街西

1. 富昌邨

地區：深水埗

暫定區議會選區範圍

代號	暫定選區名稱	區界說明	主要屋邨 / 地區	估計人口	人口配額 偏差百份比 (17,282)
F09	麗閣			15,501	-10.31

北	長沙灣道
東北	長沙灣道
東	長沙灣道、欽州街
東南	欽州街
南	欽州街、荔枝角道
西南	荔枝角道
西	荔枝角道、東京街
西北	東京街

1. 麗閣邨
2. 麗安邨
3. 怡靖苑
4. 怡閣苑

F10 幸福

19,692

+13.95

北	廣成街、永康街、保安道
東北	保安道、興華街
東	長沙灣道、東京街
東南	東京街
南	東京街、西九龍走廊
西南	興華街西、發祥街西
西	興華街
西北	長沙灣道、昌華街、福華街、青山道

1. 幸福邨
2. 幸俊苑
3. 星匯居
4. 麗寶花園

地區：深水埗

暫定區議會選區範圍

代號	暫定選區名稱	區界說明	主要屋邨 / 地區	估計人口	人口配額 偏差百份比 (17,282)
F11	荔枝角南			21,522	+24.53

北	青葵公路、西九龍公路、荔寶路 青沙公路、深旺道、深盛路
東北	深盛路、興華街西
東	區界線
東南	區界線
南	區界線
西南	區界線、志昂路
西	志昂路、貨櫃碼頭南路、區界線 興華街西
西北	區界線、興華街西、荔寶路、青葵公路

1. 碧海藍天
2. 海麗邨

地區：深水埗

暫定區議會選區範圍

代號	暫定選區名稱	區界說明	主要屋邨 / 地區	估計人口	人口配額 偏差百份比 (17,282)
F12	美孚南			17,724	+2.56

北	荔枝角道、葵涌道
東北	葵涌道
東	荔寶路、青沙公路
東南	青沙公路、西九龍公路
南	西九龍公路
西南	青葵公路
西	百老匯街
西北	百老匯街

1. 曼克頓山
2. 美孚新邨 (部份):
 - 第2期 (部份)
 - 第3期 (部份)
 - 第4期
 - 第8期

地區：深水埗

暫定區議會選區範圍

代號	暫定選區名稱	區界說明	主要屋邨 / 地區	估計人口	人口配額 偏差百份比 (17,282)
F13	美孚中			13,580	-21.42

北	荔灣道
東北	
東	長沙灣道、葵涌道及百老匯街交界
東南	百老匯街
南	青葵公路
西南	青葵公路、區界線
西	青葵公路、呈祥道
西北	呈祥道、葵涌道

1. 美孚新邨 (部份):
 - 第1期
 - 第2期 (部份)
 - 第3期 (部份)
 - 第7期

F14 美孚北

16,599

-3.95

北	區界線、荔景山路、呈祥道
東北	呈祥道、蝴蝶谷道
東	蝴蝶谷道
東南	蝴蝶谷道、葵涌道
南	葵涌道
西南	呈祥道、青葵公路
西	區界線
西北	荔景山路、區界線

1. 清麗苑
2. 美孚新邨 (部份):
 - 第5期
 - 第6期
3. 盈暉臺

地區：深水埗

暫定區議會選區範圍

代號	暫定選區名稱	區界說明	主要屋邨 / 地區	估計人口	人口配額 偏差百份比 (17,282)
F15	荔枝角北			21,395	+23.80

北	呈祥道
東北	呈祥道、永康街、廣成街
東	青山道、福華街、昌華街、長沙灣道
東南	興華街
南	深盛路
西南	深旺道、蝴蝶谷道
西	蝴蝶谷道
西北	呈祥道

1. 泓景臺
2. 昇悅居
3. 宇晴軒

地區：深水埗

暫定區議會選區範圍

代號	暫定選區名稱	區界說明	主要屋邨 / 地區	估計人口	人口配額 偏差百份比 (17,282)
F16	元州及蘇屋			21,293	+23.21

北	呈祥道
東北	呈祥道
東	長發街
東南	永隆街
南	長沙灣道
西南	長沙灣道
西	永康街、永明街
西北	呈祥道

1. 蘇屋邨 (部份):

杜鵑樓
海棠樓
石竹樓
金松樓
櫻桃樓
劍蘭樓
彩雀樓
丁香樓
百合樓
荷花樓
楓林樓
壽菊樓
蘭花樓
牡丹樓
綠柳樓

2. 元州邨

地區：深水埗

暫定區議會選區範圍

代號	暫定選區名稱	區界說明	主要屋邨 / 地區	估計人口	人口配額 偏差百份比 (17,282)
F17	李鄭屋			13,069	-24.38

北	大埔道、呈祥道
東北	大埔道
東	大埔道
東南	東沙島街
南	懷惠道、東京街
西南	保安道
西	保安道、長發街
西北	丁香街

1. 李鄭屋邨
2. 蘇屋邨 (部份):
茶花樓

F18 下白田

18,674 +8.05

北	白雲街
東北	南昌街
東	南昌街
東南	南昌街
南	南昌街、偉智街
西南	偉智街
西	白雲街
西北	白雲街

1. 白田邨 (部份):
第 1 - 3 座
第 12 座
澤田樓
昌田樓
富田樓
麗田樓
安田樓
盛田樓
瑞田樓
太田樓
翠田樓
運田樓
裕田樓
潤田樓

地區：深水埗

暫定區議會選區範圍

代號	暫定選區名稱	區界說明	主要屋邨 / 地區	估計人口	人口配額 偏差百份比 (17,282)
F19	又一村			15,631	-9.55

北	龍翔道
東北	區界線、筆架山道
東	筆架山道、區界線
東南	區界線
南	界限街
西南	大坑東道
西	龍珠街、南山邨道、南昌街
西北	南昌街、龍翔道

1. 瑰麗新村
2. 畢架山峰
3. 又一居
4. 德智苑
5. 又一村花園

F20 南山、大坑東及大坑西

21,325

+23.39

北	南昌街、南山邨道
東北	南山邨道、大坑東道
東	龍珠街、大坑東道
東南	大坑東道
南	界限街
西南	西洋菜北街、福華街、黃竹街、西洋菜里
西	窩仔街
西北	大坑西街、南昌街

1. 仁寶大廈
2. 南山邨
3. 南山苑
4. 大坑西新邨
5. 大坑東邨

地區：深水埗

暫定區議會選區範圍

代號	暫定選區名稱	區界說明	主要屋邨 / 地區	估計人口	人口配額 偏差百份比 (17,282)
F21	龍坪及上白田			17,663	+2.20

北	區界線
東北	區界線、龍欣道
東	龍翔道、南昌街
東南	南昌街、白雲街
南	白雲街、大埔道
西南	大埔道
西	大埔道、呈祥道
西北	區界線、大埔公路 - 琵琶山段

1. 畢架山花園
2. 郝德傑山
3. 澤安邨
4. 帝景峰
5. 爾登豪庭
6. 白田邨 (部份):
第 9-11 座 及 第 13 座
7. 嘉珀山
8. 爾登華庭

地區：九龍城

暫定區議會選區範圍

代號	暫定選區名稱	區界說明	主要屋邨 / 地區	估計人口	人口配額 偏差百份比 (17,282)
G01	馬頭圍			16,970	-1.81

北	太子道西
東北	太子道西、世運道
東	世運道、譚公道、木廠街
東南	馬頭涌道
南	農圃道
西南	天光道
西	天光道、亞皆老街、露明道
西北	露明道、太子道西

1. 真善美邨
2. 福安大廈
3. 福桃樓
4. 馬頭圍邨
5. 帝庭豪園
6. 文德苑
7. 碧麗園
8. 雅閣花園
9. 雅士花園

G02 馬坑涌

19,816

+14.66

北	馬頭角道
東北	馬頭角道
東	馬頭角道、土瓜灣道、海堤
東南	海堤、新碼頭街、土瓜灣道、新山道
南	海堤、新碼頭街、新山道、炮仗街
西南	上鄉道、馬頭圍道
西	馬頭圍道
西北	馬頭圍道、馬頭涌道、馬頭角道

1. 翔龍灣
2. 嘉景花園
3. 海悅豪庭
4. 欣榮花園
5. 中華大廈

地區：九龍城

暫定區議會選區範圍

代號	暫定選區名稱	區界說明	主要屋邨 / 地區	估計人口	人口配額 偏差百份比 (17,282)
G03	馬頭角			14,311	-17.19

北	炮仗街、新山道
東北	新山道
東	新山道、土瓜灣道
東南	土瓜灣道
南	土瓜灣道、落山道、下鄉道、四川街
西南	靠背壟道、馬頭圍道、江蘇街、九龍城道
西	靠背壟道
西北	靠背壟道、美善同里、馬頭圍道、上鄉道、炮仗街

1. 同興花園
2. 定安大廈
3. 新城中心

G04 樂民

14,851

-14.07

北	農圃道
東北	農圃道、馬頭圍道、美善同里
東	馬頭圍道、靠背壟道、江蘇街
東南	浙江街、高山道
南	高山道
西南	
西	
西北	常盛街、天光道

1. 農圃道18號
2. 半山壹號
3. 曉暉華庭
4. 樂民新邨

地區：九龍城

暫定區議會選區範圍

代號	暫定選區名稱	區界說明	主要屋邨 / 地區	估計人口	人口配額 偏差百份比 (17,282)
G05	常樂			16,841	-2.55

北	常盛街
東北	常盛街
東	
東南	高山道、信用街
南	信用街、佛光街
西南	佛光街
西	佛光街、常盛街
西北	常盛街

1. 何文田邨
2. 冠暉苑
3. 冠熹苑

地區：九龍城

暫定區議會選區範圍

代號	暫定選區名稱	區界說明	主要屋邨 / 地區	估計人口	人口配額 偏差百份比 (17,282)
G06	何文田			20,943	+21.18

北	亞皆老街、天光道
東北	天光道
東	天光道、常盛街
東南	佛光街、常盛街
南	公主道、佛光街
西南	窩打老道、區界線
西	窩打老道
西北	窩打老道、亞皆老街

1. 寶雲閣
2. 冠華園
3. 恒信園 (部份):
 - 第三期
 - 第四期
 - 第五期
 - 第六期
4. 僑宏大廈
5. 文豪閣
6. 賀龍居
7. 巴富花園
8. 常樂邨
9. 雅麗居
10. 仁禮花園

地區：九龍城

暫定區議會選區範圍

代號	暫定選區名稱	區界說明	主要屋邨 / 地區	估計人口	人口配額 偏差百份比 (17,282)
G07	嘉道理			18,927	+9.52

北	界限街
東北	界限街、窩打老道
東	窩打老道、公主道
東南	亞皆老街、窩打老道
南	窩打老道
西南	區界線
西	區界線
西北	區界線

1. 東方花園
2. 怡安閣

G08 太子

16,675

-3.51

北	蘭開夏道、喇沙利道
東北	東寶庭道、延文禮士道、聯合道
東	聯合道、太子道西、露明道
東南	亞皆老街、露明道
南	亞皆老街
西南	窩打老道、公主道、亞皆老街
西	界限街、區界線
西北	區界線、雅息士道、舒梨道

1. 碧華花園
2. 博文閣
3. 福怡花園
4. 恒信大樓
5. 恒信園 (部份):
二期
6. 根德閣
7. 太子閣
8. 勝豐園
9. 怡德花園

地區：九龍城

暫定區議會選區範圍

代號	暫定選區名稱	區界說明	主要屋邨 / 地區	估計人口	人口配額 偏差百份比 (17,282)
G09	九龍塘			19,115	+10.61

北	區界線、獅子山隧道公路、獅子山隧道
東北	竹園道、獅子山隧道、獅子山隧道公路 龍翔道、區界線
東	竹園道、聯合道、區界線
東南	東寶庭道、延文禮士道、聯合道
南	喇沙利道、蘭開夏道、雅息士道 舒梨道
西南	舒梨道、區界線
西	區界線、筆架山道
西北	筆架山道、區界線

1. 寶能閣
2. 麗珊園
3. 和域臺
4. 真能閣
5. 映月臺
6. 畢架山一號
7. 星輝豪庭
8. 碧麗閣
9. 新德園
10. 偉錦園

G10 龍城

15,018

-13.10

北	東頭村道、東正道
東北	賈炳達道、樂善道、東正道、區界線
東	賈炳達道、區界線、太子道東
東南	太子道東
南	太子道西
西南	太子道西、聯合道
西	聯合道
西北	聯合道、東頭村道

1. 成龍居

地區：九龍城

暫定區議會選區範圍

代號	暫定選區名稱	區界說明	主要屋邨 / 地區	估計人口	人口配額 偏差百份比 (17,282)
G11	啓德			20,636	+19.41

北	太子道東、區界線、啓東道
東北	貨運道、啓東道、區界線
東	區界線、啓福道、祥業街
東南	區界線
南	
西南	土瓜灣道、馬頭角道
西	馬頭角道、馬頭涌道、木廠街、譚公道
西北	世運道、太子道西、太子道東

1. 中南大廈
2. 金都豪苑
3. 傲雲峰
4. 恒康大廈

G12 海心

15,816

-8.48

北	土瓜灣道、新碼頭街
東北	新碼頭街
東	
東南	
南	浙江街、旭日街
西南	落山道
西	落山道、土瓜灣道
西北	土瓜灣道

1. 美景樓第一期
2. 偉恒昌新邨
3. 土瓜灣大廈
4. 安和園
5. 奕賢大廈
6. 捷通大廈

地區：九龍城

暫定區議會選區範圍

代號	暫定選區名稱	區界說明	主要屋邨 / 地區	估計人口	人口配額 偏差百份比 (17,282)
G13	土瓜灣北			13,160	-23.85

北	下鄉道、落山道
東北	落山道
東	落山道、旭日街
東南	崇安街
南	崇安街、鴻福街
西南	土瓜灣道、漆咸道北、鴻福街
西	馬頭圍道、九龍城道
西北	九龍城道

1. 益豐大廈
2. 美景樓第二期
3. 旭日豪庭
4. 唯一大廈
5. 僑裕大廈
6. 僑發大廈

G14 土瓜灣南

14,900

-13.78

北	浙江街
東北	鴻福街、崇安街
東	崇安街
東南	庇利街、崇安街
南	庇利街、馬頭圍道、機利士北路
西南	北拱街、高山道
西	高山道
西北	高山道

1. 碧麗花園
2. 榮輝大廈
3. 漆馬大廈
4. 富運大廈
5. 新華大樓

地區：九龍城

暫定區議會選區範圍

代號	暫定選區名稱	區界說明	主要屋邨 / 地區	估計人口	人口配額 偏差百份比 (17,282)
G15	鶴園海逸			19,600	+13.41

北	浙江街
東北	
東	
東南	
南	戴亞街
西南	戴亞街、紅磡道、民裕街、大環道 馬頭圍道
西	馬頭圍道
西北	庇利街、崇安街、浙江街

1. 海逸豪園
2. 陽光廣場
3. 崇宇大廈
4. 隆基大廈

地區：九龍城

暫定區議會選區範圍

代號	暫定選區名稱	區界說明	主要屋邨 / 地區	估計人口	人口配額 偏差百份比 (17,282)
G16	黃埔東			17,945	+3.84

北	
東北	
東	
東南	區界線
南	區界線
西南	區界線、建灣街
西	建灣街、紅鸞道、船景街、紅磡道 德豐街
西北	戴亞街、船景街、德康街、紅磡道

1. 海名軒
2. 黃埔花園 (部份):
 - 銀竹苑
 - 綠榕苑
 - 紅棉苑
 - 百合苑
 - 青樺苑
 - 棕櫚苑

地區：九龍城

暫定區議會選區範圍

代號	暫定選區名稱	區界說明	主要屋邨 / 地區	估計人口	人口配額 偏差百份比 (17,282)
G17	黃埔西			20,912	+21.00

北	
東北	德康街、紅磡道
東	船景街
東南	紅鸞道
南	紅鸞道、紅樂道
西南	紅樂道
西	紅荔道、寶來街
西北	寶來街

1. 海濱南岸
2. 黃埔花園 (部份):
 - 紫荊苑
 - 錦桃苑
 - 金柏苑
 - 翠楊苑

G18 紅磡灣

17,949 +3.86

北	差館里、船澳街、戴亞街
東北	紅磡道
東	紅磡道
東南	寶其利街、寶來街、紅磡道
南	紅荔道、區界線
西南	區界線、紅菱街
西	紅菱街、紅磡南道、福至街、必嘉街 明安街、寶其利街
西北	大沽街、蕪湖街、馬頭圍道

1. 紅磡灣中心
2. 半島豪庭
3. 聯成大廈
4. 黃埔新邨

地區：九龍城

暫定區議會選區範圍

代號	暫定選區名稱	區界說明	主要屋邨 / 地區	估計人口	人口配額 偏差百份比 (17,282)
G19	紅磡			14,907	-13.74

北	漆咸道北、蕪湖街、獲嘉道
東北	差館里
東	差館里、馬頭圍道、蕪湖街、大沽街 寶其利街、明安街、必嘉街、福至街
東南	紅磡南道、福至街
南	紅磡南道、區界線、紅菱街
西南	區界線
西	區界線、漆咸道北
西北	漆咸道北

1. 福年新樓
2. 黃埔唐樓

地區：九龍城

暫定區議會選區範圍

代號	暫定選區名稱	區界說明	主要屋邨 / 地區	估計人口	人口配額 偏差百份比 (17,282)
G20	家維			17,136	-0.84

北	信用街、北拱街
東北	機利士北路、馬頭圍道
東	馬頭圍道
東南	紅磡道、船澳街、戴亞街、馬頭圍道 差館里、大環道
南	差館里
西南	蕪湖街、差館里、獲嘉道
西	蕪湖街、漆咸道北、仁風街、佛光街
西北	信用街、佛光街

1. 嘉朗豪庭
2. 紅磡邨
3. 紅磡花園
4. 家維邨
5. 長豐園

地區：九龍城

暫定區議會選區範圍

代號	暫定選區名稱	區界說明	主要屋邨 / 地區	估計人口	人口配額 偏差百份比 (17,282)
G21	愛民			14,117	-18.31

北	公主道、佛光街
東北	佛光街
東	佛光街
東南	漆咸道北、仁風街
南	愛晨徑、漆咸道北、區界線
西南	區界線、治民街、愛晨徑
西	治民街、區界線、公主道
西北	公主道

1. 欣圖軒
2. 御龍居
3. 愛民邨 (部份):
 - 信民樓
 - 新民樓
 - 德民樓
 - 敦民樓
 - 衛民樓

G22 愛俊

13,714 -20.65

北	忠孝街
東北	迦密村街
東	孝民街
東南	孝民街
南	孝民街、忠孝街
西南	忠孝街
西	忠孝街
西北	忠孝街

1. 俊民苑
2. 愛民邨 (部份):
 - 昭民樓
 - 頌民樓
 - 康民樓
 - 嘉民樓
 - 建民樓
 - 禮民樓
 - 保民樓

地區：黃大仙

暫定區議會選區範圍

代號	暫定選區名稱	區界說明	主要屋邨 / 地區	估計人口	人口配額 偏差百份比 (17,282)
H01	龍趣			13,080	-24.31

北	龍翔道
東北	龍翔道、蒲崗村道
東	蒲崗村道
東南	彩虹道
南	彩虹道、沙田坳道、東頭村道
西南	正德街
西	正德街
西北	正德街、龍翔道

1. 黃大仙下(二)邨(部份):

- 龍智樓
- 龍輝樓
- 龍吉樓
- 龍興樓
- 龍光樓
- 龍樂樓
- 龍安樓
- 龍盛樓
- 龍慧樓

2. 黃大仙紀律部隊宿舍

H02 龍下

13,892

-19.62

北	東頭村道、沙田坳道
東北	沙田坳道
東	彩虹道、沙田坳道
東南	彩虹道
南	彩虹道、大成街
西南	大成街
西	東頭村道
西北	東頭村道

1. 黃大仙下(一)邨

地區：黃大仙

暫定區議會選區範圍

代號	暫定選區名稱	區界說明	主要屋邨 / 地區	估計人口	人口配額 偏差百分比 (17,282)
H03	龍上			20,859	+20.70

北	馬仔坑道、黃大仙道、彩竹街、銀竹里 雅竹街
東北	雅竹街、黃大仙道
東	沙田坳道、盈鳳里、龍翔道
東南	龍翔道、正德街、東頭村道
南	東頭村道、鳳舞街
西南	鳳舞街
西	鳳舞街、龍翔道、馬仔坑道
西北	馬仔坑道

1. 黃大仙下(二)邨(部份):

- 龍昌樓
- 龍福樓
- 龍禧樓
- 龍滿樓
- 龍泰樓
- 龍和樓

2. 黃大仙上邨

H04 鳳凰

15,711

-9.09

北	沙田坳道、崇華街、雲華街
東北	蒲慈里
東	蒲崗村道
東南	蒲崗村道
南	龍翔道
西南	龍翔道、盈鳳里
西	盈鳳里、沙田坳道
西北	沙田坳道

1. 崇華街 2-44 號
2. 長春大廈
3. 消防處黃大仙員佐級已婚人員宿舍
4. 鳳凰新村
5. 新光中心
6. 盈利大廈
7. 怡庭居
8. 豪苑
9. 環鳳園
10. 滙豪山

地區：黃大仙

暫定區議會選區範圍

代號	暫定選區名稱	區界說明	主要屋邨 / 地區	估計人口	人口配額 偏差百份比 (17,282)
H05	鳳德			15,699	-9.16

北	蒲崗村道
東北	鳳禮道
東	鳳禮道、鳳美徑
東南	鳳美徑
南	鳳美徑、鳳德道
西南	鳳德道、蒲崗村道
西	蒲崗村道
西北	蒲崗村道

1. 鳳禮苑
2. 鳳德邨

H06 龍星

19,907

+15.19

北	鳳禮道、蒲崗村道、鳳德道、鳳美徑
東北	蒲崗村道
東	蒲崗村道、斧山道
東南	斧山道
南	斧山道、彩虹道
西南	彩虹道、蒲崗村道
西	蒲崗村道
西北	鳳德道、鳳美徑、鳳禮道

1. 悅庭軒
2. 志蓮淨苑志蓮護理安老院
3. 鳳鑽苑
4. 星河明居
5. 龍蟠苑
6. 帝峯豪苑

地區：黃大仙

暫定區議會選區範圍

代號	暫定選區名稱	區界說明	主要屋邨 / 地區	估計人口	人口配額 偏差百份比 (17,282)
H07	新蒲崗			21,427	+23.98

北	彩虹道
東北	彩虹道
東	彩虹道、太子道東、區界線
東南	太子道東、區界線
南	太子道東、景泰街、景福街、崇齡街 區界線
西南	崇齡街、寧遠街、仁愛街、彩虹道
西	彩虹道
西北	彩虹道

1. 富源樓
2. 啓新大廈
3. 麗景樓
4. 寶興大廈
5. 采頤花園
6. 新蒲崗大廈
7. 新蒲崗廣場
8. 崇齡大廈
9. 仁愛大樓
10. 衍慶大廈

地區：黃大仙

暫定區議會選區範圍

代號	暫定選區名稱	區界說明	主要屋邨 / 地區	估計人口	人口配額 偏差百份比 (17,282)
H08	東頭			16,118	-6.74

北	東隆道、東光道、彩虹道、仁愛街 寧遠街、崇齡街
東北	崇齡街、景福街、仁愛街
東	景泰街、太子道東、區界線
東南	太子道東、區界線
南	區界線、賈炳達道
西南	樂善道、東正道、區界線
西	東正道、東頭村道、區界線
西北	東頭村道

1. 東頭（一）邨
2. 東頭（二）邨 (部份):
 - 祥東樓
 - 彩東樓
 - 興東樓
 - 康東樓
 - 茂東樓
 - 安東樓
 - 柏東樓
 - 盛東樓
 - 偉東樓
 - 榮東樓
 - 旺東樓
 - 欣東樓
 - 逸東樓
 - 盈東樓
3. 越秀廣場
4. 譽·港灣

地區：黃大仙

暫定區議會選區範圍

代號	暫定選區名稱	區界說明	主要屋邨 / 地區	估計人口	人口配額 偏差百份比 (17,282)
H09	東美			16,002	-7.41

北	鳳舞街、東頭村道、大成街、杏林街
東北	大成街、彩虹道
東	彩虹道
東南	東光道、東隆道
南	東隆道、東頭村道、區界線
西南	東頭村道、聯合道、區界線
西	聯合道、區界線
西北	杏林街

1. 啓德花園
2. 美東邨
3. 衙前圍
4. 東頭(二)邨(部份):
 - 振東樓
 - 富東樓
 - 貴東樓
 - 泰東樓
 - 耀東樓
 - 裕東樓

H10 樂富

14,015 -18.90

北	橫頭磡中道、橫頭磡東道
東北	橫頭磡東道、鳳舞街
東	鳳舞街、杏林街
東南	杏林街
南	杏林街、聯合道、區界線
西南	區界線
西	區界線、聯合道、富強街
西北	富強街、橫頭磡中道、聯合道、區界線

1. 康強苑
2. 樂富邨
3. 德強苑

地區：黃大仙

暫定區議會選區範圍

代號	暫定選區名稱	區界說明	主要屋邨 / 地區	估計人口	人口配額 偏差百份比 (17,282)
H11	橫頭磡			18,042	+4.40

北	龍翔道
東北	龍翔道、鳳舞街
東	鳳舞街
東南	鳳舞街、橫頭磡東道
南	橫頭磡東道、橫頭磡中道
西南	橫頭磡中道、富強街
西	富強街、富裕街
西北	龍翔道、富裕街

1. 橫頭磡邨

H12 天強

16,424

-4.96

北	竹園道、馬仔坑道
東北	馬仔坑道
東	馬仔坑道、龍翔道、富強街、富裕街
東南	龍翔道、富裕街、富強街
南	富強街、聯合道、區界線
西南	聯合道、竹園道、區界線
西	聯合道、竹園道、區界線
西北	竹園道

1. 富強苑
2. 嘉強苑
3. 天馬苑
4. 天宏苑

地區：黃大仙

暫定區議會選區範圍

代號	暫定選區名稱	區界說明	主要屋邨 / 地區	估計人口	人口配額 偏差百份比 (17,282)
H13	翠竹及鵬程			18,355	+6.21

北	區界線
東北	區界線、翠竹街、穎竹街
東	翠竹街、穎竹街、竹園道
東南	竹園道
南	竹園道、龍翔道
西南	龍翔道、區界線、獅子山隧道公路
西	區界線、獅子山隧道公路
西北	獅子山隧道公路、區界線

1. 竹園北邨 (部份):
松園樓
柏園樓
2. 鵬程苑
3. 翠竹花園

H14 竹園南

15,240

-11.82

北	竹園道
東北	竹園道、沙田坳道
東	沙田坳道
東南	沙田坳道、黃大仙道
南	黃大仙道、雅竹街、銀竹里、彩竹街 馬仔坑道
西南	馬仔坑道
西	馬仔坑道
西北	馬仔坑道、竹園道

1. 竹園南邨

地區：黃大仙

暫定區議會選區範圍

代號	暫定選區名稱	區界說明	主要屋邨 / 地區	估計人口	人口配額 偏差百份比 (17,282)
H15	竹園北			15,836	-8.37

北	區界線、沙田坳道
東北	沙田坳道
東	沙田坳道
東南	沙田坳道、竹園道
南	竹園道
西南	竹園道、穎竹街、翠竹街
西	翠竹街
西北	區界線

- 竹園北邨 (部份):
橡園樓
梅園樓
桃園樓
桐園樓
蕙園樓
榕園樓
- 盈福苑

H16 慈雲西

19,266

+11.48

北	慈雲山道、雲華街
東北	雲華街、毓華街
東	毓華里、蒲明里、毓華街
東南	蒲崗村道、蒲明里、蒲慈里
南	蒲崗村道、蒲慈里、雲華街、崇華街
西南	崇華街、沙田坳道
西	沙田坳道、慈雲山道
西北	慈雲山道

- 慈樂邨

地區：黃大仙

暫定區議會選區範圍

代號	暫定選區名稱	區界說明	主要屋邨 / 地區	估計人口	人口配額 偏差百份比 (17,282)
H17	正愛			20,535	+18.82

北	區界線、沙田坳道
東北	沙田坳道
東	沙田坳道、正暉街
東南	雲華街
南	雲華街、慈雲山道
西南	沙田坳道、慈雲山道
西	沙田坳道、區界線
西北	區界線

1. 慈正邨 (部份):
 正德樓
 正和樓
2. 慈愛苑
3. 沙田坳邨

H18 正安

20,203

+16.90

北	沙田坳道、飛鵝山道、麥理浩徑 區界線
東北	區界線、飛鵝山道
東	飛鵝山道、區界線
東南	區界線
南	樂華街、慈雲山道、惠華街、毓華街
西南	毓華街、雲華街
西	雲華街、正暉街
西北	正暉街、沙田坳道

1. 慈正邨 (部份):
 正暉樓
 正康樓
 正明樓
 正安樓
 正泰樓
 正怡樓
 正遠樓
 正旭樓
2. 慈安苑 (部份):
 安康閣

地區：黃大仙

暫定區議會選區範圍

代號	暫定選區名稱	區界說明	主要屋邨 / 地區	估計人口	人口配額 偏差百份比 (17,282)
H19	慈雲東			20,124	+16.44

北	惠華街、慈雲山道、樂華街
東北	
東	
東南	蒲崗村道
南	蒲崗村道
西南	蒲崗村道、蒲明里、毓華里
西	蒲明里、毓華里、毓華街
西北	惠華街

1. 慈祥大廈
2. 嘉華大廈
3. 萬年戲院大廈
4. 慈康邨
5. 慈民邨
6. 慈安苑 (部份):
安欣閣

H20 瓊富

19,809

+14.62

北	
東北	區界線
東	區界線
東南	區界線
南	豐盛街、瓊東街、斧山道
西南	斧山道、蒲崗村道、瓊東街
西	蒲崗村道、斧山道
西北	

1. 富山邨
2. 宏景花園
3. 海港花園
4. 瓊軒苑
5. 瓊麗苑
6. 瓊山苑

地區：黃大仙

暫定區議會選區範圍

代號	暫定選區名稱	區界說明	主要屋邨 / 地區	估計人口	人口配額 偏差百份比 (17,282)
H21	彩雲東			14,932	-13.60

北	
東北	區界線
東	區界線
東南	區界線、清水灣道
南	清水灣道
西南	清水灣道、豐盛街
西	豐盛街
西北	豐盛街

1. 彩輝邨
2. 彩雲(二)邨(部份):
豐澤樓
瓊宮樓
玉字樓
3. 豐盛街紀律部隊宿舍
4. 曉暉花園
5. 峻弦

H22 彩雲南

12,807 -25.89

北	清水灣道
東北	清水灣道
東	區界線
東南	區界線、新清水灣道
南	新清水灣道、區界線
西南	新清水灣道、區界線
西	新清水灣道、清水灣道、區界線
西北	清水灣道

1. 彩雲(一)邨(部份):
伴月樓
長波樓
紫霄樓
景新樓
觀日樓
銀河樓
白虹樓
繡文樓
2. 彩雲(二)邨(部份):
啓輝樓
明麗樓

地區：黃大仙

暫定區議會選區範圍

代號	暫定選區名稱	區界說明	主要屋邨 / 地區	估計人口	人口配額 偏差百份比 (17,282)
H23	彩雲西			11,835	-31.52

北	豐盛街
東北	豐盛街
東	豐盛街
東南	豐盛街、清水灣道
南	清水灣道、區界線
西南	清水灣道、區界線
西	清水灣道
西北	

1. 彩峰苑
2. 彩雲（一）邨（部份）：
 - 飛鳳樓
 - 甘霖樓
 - 白鳳樓
 - 星辰樓
 - 時雨樓
 - 日月樓
 - 游龍樓
 - 玉麟樓

H24 池彩

15,882

-8.10

北	斧山道、瓊東街、豐盛街
東北	豐盛街
東	
東南	清水灣道
南	清水灣道、太子道東、區界線
西南	太子道東、紫葳路、藍鐘路、區界線
西	龍翔道、斧山道
西北	斧山道

1. 威豪花園
2. 彩虹邨（部份）：
 - 紫薇樓
 - 丹鳳樓
3. 消防處永定道消防已婚宿舍
4. 怡發花園
5. 嘉峰臺
6. 牛池灣村
7. 新麗花園
8. 怡富花園

地區：黃大仙

暫定區議會選區範圍

代號	暫定選區名稱	區界說明	主要屋邨 / 地區	估計人口	人口配額 偏差百份比 (17,282)
H25	彩虹			15,107	-12.59

北	斧山道、龍翔道
東北	龍翔道
東	龍翔道、藍鐘路、紫葳路
東南	紫葳路
南	紫葳路、太子道東、區界線
西南	太子道東、區界線
西	太子道東、斧山道、區界線
西北	斧山道

1. 彩虹邨 (部份):

- 翠瓊樓
- 紅萼樓
- 金漢樓
- 金碧樓
- 金華樓
- 錦雲樓
- 綠晶樓
- 白雪樓
- 碧海樓

地區：觀塘

暫定區議會選區範圍

代號	暫定選區名稱	區界說明	主要屋邨 / 地區	估計人口	人口配額 偏差百份比 (17,282)
J01	觀塘中心			17,080	-1.17

北	觀塘繞道、啓福道、常怡道、常怡道天橋
東北	觀塘道、牛頭角道
東	通明街、宜安街、康寧道、物華街 協和街、翠屏道、敬業里、敬業街
東南	敬業街、觀塘繞道
南	區界線
西南	區界線
西	祥業街、區界線
西北	區界線、觀塘繞道

- 翠屏北邨 (部份):
翠樟樓
翠柳樓
翠桉樓
翠柏樓
翠梓樓
- 裕民中心

J02 九龍灣

13,380

-22.58

北	啓祥道
東北	啓祥道天橋
東	觀塘道
東南	常怡道天橋
南	常怡道天橋
西南	觀塘繞道、區界線
西	啓福道、啓祥道、區界線
西北	區界線、貨運道

- 德福花園

地區：觀塘

暫定區議會選區範圍

代號	暫定選區名稱	區界說明	主要屋邨 / 地區	估計人口	人口配額 偏差百份比 (17,282)
J03	啓業			15,646	-9.47

北	觀塘道
東北	觀塘道
東	啓業道、觀塘道
東南	啓祥道天橋
南	啓祥道
西南	啓祥道
西	宏光道、觀塘繞道
西北	宏照道

1. 啓泰苑
2. 啓業邨
3. 得寶花園

J04 麗晶

16,578

-4.07

北	太子道東
東北	太子道東
東	宏照道
東南	宏照道
南	啓仁街
西南	啓東道
西	啓東道
西北	啓東道

1. 麗晶花園

地區：觀塘

暫定區議會選區範圍

代號	暫定選區名稱	區界說明	主要屋邨 / 地區	估計人口	人口配額 偏差百份比 (17,282)
J05	坪石			13,160	-23.85

北	清水灣道
東北	清水灣道、新清水灣道
東	新清水灣道、彩興路
東南	彩榮路
南	觀塘道
西南	觀塘道
西	觀塘道、清水灣道
西北	清水灣道

1. 清水灣道 8 號
2. 啓德大廈
3. 坪石邨

J06 雙彩

20,120

+16.42

北	新清水灣道
東北	新清水灣道
東	
東南	
南	彩霞道
西南	觀塘道
西	彩霞道、彩榮路
西北	彩興路、新清水灣道

1. 彩盈邨
2. 彩德邨

地區：觀塘

暫定區議會選區範圍

代號	暫定選區名稱	區界說明	主要屋邨 / 地區	估計人口	人口配額 偏差百份比 (17,282)
J07	佐敦谷			20,715	+19.86

北	
東北	
東	
東南	振華道
南	振華道、安華街、安德道
西南	安德道、牛頭角道
西	佐敦谷北道、彩霞道
西北	

1. 彩福邨
2. 彩霞邨
3. 振華苑
4. 樂雅苑
5. 安基苑

J08 順天

18,715 +8.29

北	新清水灣道、新順街
東北	順利邨道、順安道
東	順安道
東南	秀茂坪道、協和街
南	康寧道
西南	振華道
西	
西北	

1. 順天邨

地區：觀塘

暫定區議會選區範圍

代號	暫定選區名稱	區界說明	主要屋邨 / 地區	估計人口	人口配額 偏差百份比 (17,282)
J09	雙順			17,769	+2.82

北	清水灣道
東北	清水灣道、新清水灣道
東	利安道
東南	順利邨道
南	新順街、新清水灣道
西南	新清水灣道
西	新清水灣道
西北	清水灣道

1. 順緻苑
2. 順利紀律部隊宿舍
3. 順利邨 (部份):
 - 利祥樓
 - 利恒樓
 - 利明樓

J10 安利

13,399 -22.47

北	利安道
東北	利安道
東	利安道
東南	利安道
南	順安道
西南	順安道、順利邨道
西	順利邨道
西北	順清街

1. 順利邨 (部份):
 - 利富樓
 - 利康樓
 - 利溢樓
 - 利業樓
2. 順安邨

地區：觀塘

暫定區議會選區範圍

代號	暫定選區名稱	區界說明	主要屋邨 / 地區	估計人口	人口配額 偏差百份比 (17,282)
J11	寶達			24,761	+43.28

北	新清水灣道、安達臣道
東北	安達臣道
東	安達臣道
東南	將軍澳隧道公路
南	將軍澳隧道公路、秀茂坪道
西南	秀茂坪道、寶琳路
西	秀茂坪道、順安道、利安道
西北	利安道

1. 寶達邨

J12 秀茂坪北

18,949

+9.65

北	秀茂坪道
東北	秀茂坪道
東	秀茂坪道、秀豐街
東南	秀豐街、秀明道
南	曉光街
西南	曉光街
西	曉光街
西北	協和街、秀茂坪道、秀雅道

1. 秀茂坪邨 (部份):

秀富樓
 秀康樓
 秀樂樓
 秀雅樓
 秀安樓
 秀華樓
 秀和樓
 秀逸樓
 秀義樓

地區：觀塘

暫定區議會選區範圍

代號	暫定選區名稱	區界說明	主要屋邨 / 地區	估計人口	人口配額 偏差百份比 (17,282)
J13	曉麗			20,333	+17.65

北	秀雅道
東北	
東	曉光街
東南	曉光街、曉育徑
南	曉明街
西南	曉明街
西	曉明街、翠屏道、協和街
西北	協和街、秀雅道

1. 富華閣
2. 曉光閣
3. 曉麗苑
4. 曉明閣
5. 曉華大廈

J14 秀茂坪南

21,679

+25.44

北	秀茂坪道
東北	秀茂坪道
東	秀茂坪道
東南	曉光街
南	曉光街
西南	曉光街
西	秀明街、秀豐街
西北	秀豐街、秀茂坪道

1. 秀茂坪邨 (部份):
 - 秀緻樓
 - 秀程樓
 - 秀暉樓
 - 秀景樓
 - 秀明樓
 - 秀慧樓
 - 秀賢樓
 - 秀裕樓
2. 秀茂坪邨服務設施大樓
3. 秀茂坪南邨

地區：觀塘

暫定區議會選區範圍

代號	暫定選區名稱	區界說明	主要屋邨 / 地區	估計人口	人口配額 偏差百份比 (17,282)
J15	興田			17,051	-1.34

北	將軍澳道
東北	連德道
東	連德道、碧雲道
東南	碧雲道
南	
西南	安田街
西	慶田街
西北	將軍澳道、將軍澳隧道公路

1. 興田邨
2. 康華苑
3. 德田邨 (部份):
 - 德敬樓
 - 德禮樓
 - 德瑞樓

J16 藍田

20,752 +20.08

北	將軍澳道
東北	慶田街
東	慶田街、安田街
東南	安田街
南	安田街、平田街
西南	啓田道
西	啓田道
西北	啓田道、將軍澳道

1. 康逸苑
2. 啓田邨
3. 藍田邨
4. 平田邨 (部份):
 - 平真樓

地區：觀塘

暫定區議會選區範圍

代號	暫定選區名稱	區界說明	主要屋邨 / 地區	估計人口	人口配額 偏差百份比 (17,282)
J17	廣德			19,830	+14.74

北	連德道、區界線
東北	區界線、衛奕信徑
東	區界線
東南	區界線
南	碧雲道
西南	碧雲道
西	碧雲道、安田街
西北	連德道、碧雲道

1. 康盈苑
2. 廣田邨
3. 德田邨 (部份):
 - 德康樓
 - 德樂樓
 - 德隆樓
 - 德盛樓
 - 德欣樓
 - 德義樓

J18 平田

15,777

-8.71

北	平田街
東北	平田街
東	安田街
東南	
南	啓田道、鯉魚門道
西南	鯉魚門道
西	鯉魚門道、匯景道、啓田道
西北	啓田道

1. 安田邨
2. 平田邨 (部份):
 - 平美樓
 - 平誠樓
 - 平信樓
 - 平善樓
 - 平旺樓
 - 平仁樓

地區：觀塘

暫定區議會選區範圍

代號	暫定選區名稱	區界說明	主要屋邨 / 地區	估計人口	人口配額 偏差百份比 (17,282)
J19	栢雅			14,509	-16.05

北	
東北	碧雲道
東	碧雲道
東南	碧雲道
南	鯉魚門道
西南	鯉魚門道
西	鯉魚門道
西北	啓田道

1. 康雅苑
2. 康栢苑
3. 康瑞苑

J20 油塘東

21,183

+22.57

北	
東北	區界線、衛奕信徑
東	區界線、衛奕信徑
東南	區界線、衛奕信徑
南	區界線
西南	鯉魚門徑
西	高超道、鯉魚門道
西北	鯉魚門道

1. 高翔苑 (部份):
高靜閣
高飛閣
高鳳閣
高康閣
2. 高俊苑
3. 高怡邨
4. 鯉魚門邨

地區：觀塘

暫定區議會選區範圍

代號	暫定選區名稱	區界說明	主要屋邨 / 地區	估計人口	人口配額 偏差百份比 (17,282)
J21	油塘中			17,559	+1.60

北	鯉魚門道
東北	鯉魚門道
東	油塘道
東南	油塘里
南	
西南	油塘道
西	東區海底隧道
西北	東區海底隧道

1. 油麗邨 (部份):

盈麗樓
豐麗樓
雅麗樓
碧麗樓
智麗樓
秀麗樓
逸麗樓
頤麗樓

J22 翠翔

18,773

+8.63

北	油塘道、鯉魚門道
東北	鯉魚門道
東	鯉魚門道
東南	高超道
南	高超道
西南	茶果嶺道
西	茶果嶺道、欣榮街
西北	油塘道

1. 高翔苑 (部份):

高安閣
高恆閣
高瑞閣
高麒閣
高麟閣

2. 油美苑
3. 油塘中心
4. 油翠苑

地區：觀塘

暫定區議會選區範圍

代號	暫定選區名稱	區界說明	主要屋邨 / 地區	估計人口	人口配額 偏差百份比 (17,282)
J23	油塘西			20,567	+19.01

北	茜發道、匯景道、鯉魚門道、麗港南街
東北	鯉魚門道、東區海底隧道、油塘道 油塘里
東	高超道、茶果嶺道、欣榮街
東南	區界線、衛奕信徑
南	區界線
西南	區界線
西	區界線
西北	茶果嶺道、永福街

1. 茶果嶺
2. 鯉魚門
3. 油塘邨
4. 油麗邨(部份):
 翠麗樓
 康麗樓
 仁麗樓

J24 麗港城

23,457

+35.73

北	敬業里、鯉魚門道
東北	鯉魚門道
東	茜發道、永福街、茶果嶺道、麗港南街
東南	
南	區界線
西南	區界線
西	區界線
西北	敬業街

1. 麗港城

地區：觀塘

暫定區議會選區範圍

代號	暫定選區名稱	區界說明	主要屋邨 / 地區	估計人口	人口配額 偏差百份比 (17,282)
J25	景田			21,353	+23.56

北	將軍澳道、啓田道
東北	啓田道
東	啓田道
東南	匯景道
南	匯景道、茜發道
西南	茜發道
西	鯉魚門道
西北	將軍澳道

1. 康田苑
2. 啓田大廈
3. 鯉安苑
4. 匯景花園

J26 翠屏

19,656

+13.74

北	曉明街
東北	曉光街、秀茂坪道
東	將軍澳隧道公路
東南	將軍澳道
南	將軍澳道、鯉魚門道
西南	鯉魚門道
西	翠屏道
西北	翠屏道、曉明街

1. 翠屏北邨 (部份):
 翠楣樓
 翠桃樓
 翠楊樓
 翠榕樓
2. 翠屏南邨

地區：觀塘

暫定區議會選區範圍

代號	暫定選區名稱	區界說明	主要屋邨 / 地區	估計人口	人口配額 偏差百份比 (17,282)
J27	寶樂			15,328	-11.31

北	協和街、翠屏道
東北	翠屏道
東	翠屏道
東南	翠屏道
南	
西南	月華街
西	月華街、協和街
西北	協和街

1. 寶珮苑
2. 翠屏北邨 (部份):
 翠梅樓
 翠楠樓
 翠榆樓
3. 和樂邨

J28 月華

13,557

-21.55

北	協和街、月華街
東北	月華街
東	月華街
東南	
南	
西南	協和街
西	協和街
西北	瑞和街、協和街

1. 佳景樓
2. 啓德樓
3. 觀塘大廈
4. 華苑大廈
5. 祥園
6. 南泰大樓
7. 月明樓

地區：觀塘

暫定區議會選區範圍

代號	暫定選區名稱	區界說明	主要屋邨 / 地區	估計人口	人口配額 偏差百份比 (17,282)
J29	協康			16,510	-4.47

北	和康徑
東北	協和街
東	協和街
東南	瑞和街、協和街
南	物華街、康寧道
西南	康寧道
西	康寧道
西北	康寧道

1. 祥和苑
2. 雲漢邨

J30 康樂

16,568

-4.13

北	功樂道
東北	康寧道
東	康寧道
東南	康寧道、宜安街、通明街、恆安街
南	宜安街、聯安街
西南	
西	安善道
西北	功樂道

1. 康麗園
2. 康濤閣
3. 康利苑
4. 凱德大廈
5. 樂意園
6. 南康大廈
7. 金豪閣
8. 林景閣
9. 宜安中心

地區：觀塘

暫定區議會選區範圍

代號	暫定選區名稱	區界說明	主要屋邨 / 地區	估計人口	人口配額 偏差百份比 (17,282)
J31	定安			16,210	-6.20

北	
東北	
東	聯安街、宜安街、恆安街、通明街
東南	通明街、牛頭角道
南	牛頭角道
西南	牛頭角道
西	牛頭角道
西北	安善道、牛頭角道

1. 觀塘花園大廈
2. 玉蓮臺

J32 牛頭角

15,598

-9.74

北	啓祥道天橋、牛頭角道
東北	牛頭角道
東	安德道
東南	安善道
南	牛頭角道
西南	觀塘道
西	觀塘道
西北	觀塘道

1. 牛頭角下邨
2. 牛頭角上邨

地區：觀塘

暫定區議會選區範圍

代號	暫定選區名稱	區界說明	主要屋邨 / 地區	估計人口	人口配額 偏差百份比 (17,282)
J33	淘大			17,758	+2.75

北	彩霞道
東北	彩霞道
東	彩霞道
東南	佐敦谷北道
南	佐敦谷北道、牛頭角道
西南	牛頭角道
西	牛頭角道
西北	牛頭角道

1. 淘大花園
2. 彩頤居
3. 嘉和園
4. 利基大廈
5. 偉景樓
6. 宏光樓

J34 樂華北

13,843

-19.90

北	振華道
東北	
東	康寧道
東南	康寧道、振華道
南	振華道、功樂道
西南	功樂道
西	
西北	振華道

1. 樂華北邨
2. 樂華南邨 (部份):
 展華樓
 輝華樓

地區：觀塘

暫定區議會選區範圍

代號	暫定選區名稱	區界說明	主要屋邨 / 地區	估計人口	人口配額 偏差百份比 (17,282)
J35	樂華南			14,319	-17.15

北	振華道、康寧道
東北	協和街
東	
東南	
南	康寧道
西南	
西	
西北	振華道

1. 協威園
2. 樂華南邨 (部份):
 喜華樓
 敏華樓
 安華樓
 奕華樓
3. 秀茂坪紀律部隊宿舍
4. 華峰園

地區：荃灣

暫定區議會選區範圍

代號	暫定選區名稱	區界說明	主要屋邨 / 地區	估計人口	人口配額 偏差百份比 (17,282)
K01	德華			20,527	+18.78

北	大河道北、西樓角路
東北	西樓角路
東	西樓角路、城門道、關門口街、沙咀道 川龍街、河背街、眾安街、楊屋道
東南	馬頭壩道、德士古道
南	德士古道、荃灣路
西南	荃灣路、大河道
西	大河道
西北	大河道、大河道北

1. 眾安大廈
2. 荃灣城市中心 I
3. 富華中心
4. 豪輝花園
5. 德仁樓 (部份):
 - 第 2 期
 - 第 4 期
 - 第 6 期
 - 第 7 期
 - 第 8 期
6. 海天豪苑
7. 御凱
8. 荃昌中心
9. 荃灣城市廣場
10. 萬景峯
11. 華成樓

地區：荃灣

暫定區議會選區範圍

代號	暫定選區名稱	區界說明	主要屋邨 / 地區	估計人口	人口配額 偏差百份比 (17,282)
K02	楊屋道			19,327	+11.83

北	沙咀道、關門口街
東北	青山公路 - 荃灣段、德士古道天橋 德士古交匯處、德士古道
東	德士古道
東南	德士古道
南	德士古道、荃青交匯處、荃灣路
西南	荃青交匯處、荃灣路
西	德士古道、馬頭壩道、楊屋道、眾安街
西北	川龍街

1. 寶石大廈
2. 爵悅庭
3. 東亞花園
4. 康睦庭園
5. 樂悠居
6. 名逸居
7. 荃灣花園
8. 富麗花園

K03 海濱

18,826

+8.93

北	大河道、荃灣路
東北	荃灣路
東	荃灣路、荃青交匯處、青荃路
東南	青荃路
南	青荃路
西南	青荃路、區界線
西	區界線
西北	大河道

1. 海濱花園
2. 海灣花園

地區：荃灣

暫定區議會選區範圍

代號	暫定選區名稱	區界說明	主要屋邨 / 地區	估計人口	人口配額 偏差百份比 (17,282)
K04	祈德尊			13,486	-21.97

北	沙咀道、曹公街、海壩街
東北	海壩街、啓康街、沙咀道
東	沙咀道、大河道
東南	大河道
南	大河道、荃灣路
西南	荃灣路
西	荃灣路、大涌道
西北	大涌道

1. 祈德尊新邨
2. 滿樂大廈
3. 灣景廣場
4. 德仁樓 (部份):
 第 1 1 期
 第 1 5 期
 第 1 6 期
5. 荃灣廣場

K05 福來

14,192

-17.88

北	青山公路 - 荃灣段、西樓角路
東北	西樓角路
東	大河道、大河道北
東南	大河道
南	大河道、沙咀道
西南	沙咀道
西	啓康街、海壩街、曹公街、沙咀道 大涌道
西北	青山公路 - 荃灣段、大涌道

1. 富裕樓
2. 福來邨
3. 德仁樓 (部份):
 第 1 期
 第 3 期
 第 1 4 期
4. 荃錦中心

地區：荃灣

暫定區議會選區範圍

代號	暫定選區名稱	區界說明	主要屋邨 / 地區	估計人口	人口配額 偏差百份比 (17,282)
K06	愉景			16,644	-3.69

北	港鐵(荃灣綫)
東北	港鐵(荃灣綫)
東	象鼻山路、大河道北
東南	大河道北
南	西樓角路、青山公路 - 荃灣段
西南	青山公路 - 荃灣段
西	荃景圍
西北	照潭徑、荃景圍

1. 愉景新城
2. 荃景花園

K07 荃灣中心

14,168

-18.02

北	照潭徑
東北	照潭徑、荃景圍
東	荃景圍
東南	荃景圍、青山公路 - 荃灣段
南	青山公路 - 荃灣段
西南	青山公路 - 荃灣段
西	荃景圍、安賢街
西北	安賢街、荃景圍

1. 錦豐園
2. 荃德花園
3. 荃灣中心

地區：荃灣

暫定區議會選區範圍

代號	暫定選區名稱	區界說明	主要屋邨 / 地區	估計人口	人口配額 偏差百份比 (17,282)
K08	荃威			18,273	+5.73

北	大帽山道、區界線
東北	麥理浩徑
東	大帽山郊野公園
東南	荃錦公路、荃錦交匯處
南	大河道北、象鼻山路、照潭徑 荃景園、青山公路 - 荃灣段、屯門公路
西南	屯門公路、青山公路 - 荃灣段
西	引水道、荃錦公路
西北	大帽山道、荃錦公路

1. 荃威花園
2. 川龍
3. 家興大廈
4. 光板田村
5. 白田壩新村
6. 千里台
7. 翠豐臺
8. 朗逸峯
9. 寶雲滙

地區：荃灣

暫定區議會選區範圍

代號	暫定選區名稱	區界說明	主要屋邨 / 地區	估計人口	人口配額 偏差百份比 (17,282)
K09	麗濤			20,502	+18.63

北	麥理浩徑、荃錦公路、區界線
東北	荃錦公路
東	荃錦公路、引水道、海興路
東南	海安路、青山公路 - 荃灣段
南	青山公路 - 荃灣段、青山公路 - 汀九段
西南	屯門公路
西	屯門公路、元荃古道
西北	蓮花山

1. 麗城花園第一期
2. 麗城花園第二期
3. 錦柏豪苑
4. 翠濤閣
5. 翠景臺
6. 恆麗園
7. 韻濤居
8. 蔚景花園
9. 皇璧
10. 油柑頭村

地區：荃灣

暫定區議會選區範圍

代號	暫定選區名稱	區界說明	主要屋邨 / 地區	估計人口	人口配額 偏差百份比 (17,282)
K10	麗興			20,550	+18.91

北	區界線、麥理浩徑
東北	麥理浩徑
東	元荃古道、屯門公路、青山公路 - 汀九段 青山公路 - 荃灣段、麗志路、海安路 海興路
東南	大涌道、大河道
南	區界線、汀九橋
西南	青山公路 - 深井段、屯門公路
西	屯門公路、旭昇道
西北	區界線

1. 灣景花園
2. 麗城花園第三期
3. 黃金花園
4. 海濤花園
5. 縉皇居
6. 海韻花園
7. 海韻臺
8. 深井村
9. 汀九
10. 觀海別墅

地區：荃灣

暫定區議會選區範圍

代號	暫定選區名稱	區界說明	主要屋邨 / 地區	估計人口	人口配額 偏差百份比 (17,282)
K11	荃灣郊區西			20,873	+20.78

北	區界線
東北	旭昇道、大欖自然教育徑
東	屯門公路、龍騰路、青山公路 - 青龍頭段 區界線、青馬大橋
東南	區界線
南	香港迪士尼樂園、區界線
西南	區界線
西	區界線
西北	區界線

1. 豪景花園 (部份):

嘉美閣
明麗閣
雅仕閣
富麗閣
嘉蘭閣
豪華閣
帝皇閣
翡翠閣
景峯閣
林景閣
文禧閣
御濤
凱濤
帝后閣
麗晶閣
夏蕙閣
凱旋閣
麒麟閣
依麗小築A座
依麗小築B座
依麗小築C座
依麗小築D座
依麗小築E座
依麗小築F座
帝庭
怡庭
駿庭

2. 嘉龍村

3. 馬灣

4. 珀麗灣

地區：荃灣

暫定區議會選區範圍

代號	暫定選區名稱	區界說明	主要屋邨 / 地區	估計人口	人口配額 偏差百份比 (17,282)
K12	荃灣郊區東			20,798	+20.34

北	屯門公路
東北	屯門公路、青山公路 - 深井段
東	
東南	
南	
西南	青山公路 - 青龍頭段
西	青山公路 - 青龍頭段、龍騰路、屯門公路
西北	屯門公路

1. 海雲軒
2. 碧堤半島
3. 豪景花園 (部份):
 - 第一座
 - 第二座
 - 第三座
 - 第四座
 - 第五座
 - 第六座
4. 麗都花園
5. 龍騰閣
6. 排棉角村
7. 帝華軒
8. 浪翠園第一期
9. 浪翠園第二期
10. 浪翠園第三期
11. 浪翠園第四期
12. 青龍頭村
13. 圓墩村

地區：荃灣

暫定區議會選區範圍

代號	暫定選區名稱	區界說明	主要屋邨 / 地區	估計人口	人口配額 偏差百份比 (17,282)
K13	綠楊			14,409	-16.62

北	引水道
東北	老圍路、三疊潭
東	三疊潭
東南	象鼻山路、德士古道北
南	青山公路 - 荃灣段、城門道、西樓角路 德士古道天橋
西南	荃錦公路、大河道北、荃錦交匯處
西	荃錦公路、芙蓉山路
西北	芙蓉山路

1. 怡景園
2. 海壩村南台
3. 綠楊新邨
4. 馬閃排村
5. 木棉下村
6. 白田壩村
7. 西樓角村
8. 新村

地區：荃灣

暫定區議會選區範圍

代號	暫定選區名稱	區界說明	主要屋邨 / 地區	估計人口	人口配額 偏差百份比 (17,282)
K14	梨木樹東			21,602	+25.00

北	象鼻山路、和宜合里
東北	和宜合里、城門道
東	城門道、和宜合道
東南	國瑞路
南	國瑞路、青山公路 - 葵涌段
西南	青山公路 - 葵涌段、德士古道北
西	
西北	梨樹路、和宜合道、和宜合交匯處 象鼻山路

1. 中葵涌村
2. 鹹田村
3. 河背村
4. 海壩新村
5. 關門口村
6. 梨木樹邨 (部份):
 - 翠樹樓
 - 竹樹樓
 - 松樹樓
 - 健樹樓
 - 楓樹樓
 - 康樹樓
 - 葵樹樓
 - 樂樹樓
 - 榮樹樓
7. 繙庭山
8. 上葵涌村
9. 大白田村
10. 油麻磡村
11. 楊屋村

地區：荃灣

暫定區議會選區範圍

代號	暫定選區名稱	區界說明	主要屋邨 / 地區	估計人口	人口配額 偏差百份比 (17,282)
K15	梨木樹西			13,905	-19.54

北	和宜合道
東北	和宜合道
東	梨樹路
東南	梨樹路
南	梨樹路
西南	
西	
西北	和宜合道

1. 梨木樹邨 (部份) :

- 第1座
- 第2座
- 第3座
- 第4座
- 第5座
- 第6座
- 柏樹樓
- 桃樹樓
- 楊樹樓
- 榕樹樓

地區：荃灣

暫定區議會選區範圍

代號	暫定選區名稱	區界說明	主要屋邨 / 地區	估計人口	人口配額 偏差百份比 (17,282)
K16	石圍角			13,529	-21.72

北	區界線
東北	區界線
東	麥理浩徑、區界線、城門水塘 (銀禧水塘) 城門道、象鼻山路
東南	區界線
南	和宜合道、城門道
西南	德士古道北、荃錦交匯處
西	象鼻山路、石圍角路、象山邨西路 和宜合交匯處
西北	麥理浩徑

1. 石圍角邨 (部份):
 - 石芳樓
 - 石荷樓
 - 石葵樓
 - 石蘭樓
 - 石蓮樓
 - 石桃樓
2. 和宜合

地區：荃灣

暫定區議會選區範圍

代號	暫定選區名稱	區界說明	主要屋邨 / 地區	估計人口	人口配額 偏差百份比 (17,282)
K17	象石			13,351	-22.75

北	
東北	
東	和宜合交匯處、象鼻山路
東南	象山邨西路
南	象山邨西路、石圍角路
西南	石圍角路、象鼻山路
西	老圍路、渠
西北	

1. 象山邨
2. 傳耀臺
3. 逸廬
4. 海壩村
5. 流芳園
6. 老圍
7. 三棟屋村
8. 石圍角邨 (部份) :
 - 石菊樓
 - 石翠樓
9. 永華臺
10. 二陂圳

地區：屯門

暫定區議會選區範圍

代號	暫定選區名稱	區界說明	主要屋邨 / 地區	估計人口	人口配額 偏差百份比 (17,282)
L01	屯門市中心			17,174	-0.62

北	屯門河道、河傍街
東北	河傍街、屯門公路
東	青山公路 - 青山灣段
東南	屯興路
南	屯興路
西南	屯門鄉事會路
西	杯渡路、港鐵屯門站
西北	港鐵屯門站、屯門河道

1. 錦華花園
2. 新都大廈
3. 時代廣場
4. 屯門市廣場
5. 怡峰園
6. 華都花園

L02 兆置

20,882

+20.83

北	屯興路
東北	青山公路 - 青山灣段
東	
東南	華發街
南	華發街、屯門公路
西南	屯門公路
西	屯門公路
西北	屯門鄉事會路、屯興路

1. 冠峰園
2. 置樂花園
3. 恒順園
4. 恒豐園
5. 凱德花園
6. 康景花園
7. 龍成花園
8. 錦暉花園
9. 彩華花園
10. 兆安苑

地區：屯門

暫定區議會選區範圍

代號	暫定選區名稱	區界說明	主要屋邨 / 地區	估計人口	人口配額 偏差百份比 (17,282)
L03	兆翠			21,598	+24.97

北	皇珠路、屯門鄉事會路、兆興里、兆麟街
東北	兆麟街
東	兆麟街
東南	兆麟街、海榮路
南	海榮路
西南	海榮路、海皇路
西	海皇路、豐安街
西北	豐安街、皇珠路

1. 南浪海灣
2. 兆麟苑 (部份):
 - 富麟閣
 - 嘉麟閣
 - 貴麟閣
 - 瑞麟閣
 - 翠麟閣
 - 詠麟閣
 - 耀麟閣
 - 旭麟閣
3. 嘉悅半島
4. 翠寧花園

L04 安定

16,113

-6.76

北	
東北	屯門公路
東	屯門公路
東南	屯門公路、青山公路 - 青山灣段
南	
西南	屯門鄉事會路
西	屯門鄉事會路
西北	屯門鄉事會路

1. 安定邨
2. 兆麟苑 (部份):
 - 輝麟閣
 - 銀麟閣
 - 寶麟閣
 - 華麟閣

地區：屯門

暫定區議會選區範圍

代號	暫定選區名稱	區界說明	主要屋邨 / 地區	估計人口	人口配額 偏差百份比 (17,282)
L05	友愛南			14,341	-17.02

北	友愛路
東北	友愛路、屯門鄉事會路
東	屯門鄉事會路
東南	屯門鄉事會路、皇珠路
南	皇珠路
西南	皇珠路
西	友愛路
西北	友愛路

1. 友愛邨 (部份):

愛智樓
愛暉樓
愛廉樓
愛樂樓
愛信樓
愛義樓
愛勇樓

L06 友愛北

14,338

-17.04

北	港鐵屯門站、杯渡路
東北	屯門鄉事會路
東	屯門鄉事會路、友愛路、愛禮里 皇珠路、豐安街、海珠路
東南	恆富街
南	海皇路、屯門河道
西南	屯門河道
西	屯門河道
西北	屯門河道、港鐵屯門站

1. 豐景園
2. 海典軒
3. 友愛邨 (部份):

愛曦樓
愛禮樓
愛明樓
愛德樓

地區：屯門

暫定區議會選區範圍

代號	暫定選區名稱	區界說明	主要屋邨 / 地區	估計人口	人口配額 偏差百份比 (17,282)
L07	翠興			17,126	-0.90

北	石排頭路、震寰路、青松觀路
東北	青松觀路、屯門河道
東	屯門河道
東南	港鐵屯門站、杯渡路、屯門河道
南	杯渡路
西南	杯渡路、鳴琴路
西	鳴琴路
西北	鳴琴路、石排頭路

1. 卓爾居
2. 翠林花園
3. 康德花園
4. 大興花園

L08 山景

18,418

+6.57

北	
東北	鳴琴路
東	鳴琴路
東南	鳴琴路、楊景路
南	楊景路
西南	楊景路
西	楊景路
西北	

1. 山景邨 (部份):
 - 景富樓
 - 景貴樓
 - 景樂樓
 - 景安樓
 - 景華樓
 - 景榮樓
 - 景業樓

地區：屯門

暫定區議會選區範圍

代號	暫定選區名稱	區界說明	主要屋邨 / 地區	估計人口	人口配額 偏差百份比 (17,282)
L09	景興			14,755	-14.62

北	青田路
東北	大方街
東	大方街、震寰路
東南	震寰路、石排頭路
南	石排頭路、鳴琴路
西南	鳴琴路
西	旺賢街
西北	青田路

1. 山景邨 (部份):
景麗樓
景美樓
2. 大興邨 (部份):
興昌樓
興盛樓
興泰樓
興偉樓

L10 興澤

16,064 -7.05

北	青田路
東北	青田路、青松觀路
東	屯門河道
東南	屯門河道
南	青松觀路、大方街
西南	大方街
西	大方街
西北	大方街、青田路

1. 澤豐花園
2. 大興邨 (部份):
興輝樓
興平樓
興耀樓

地區：屯門

暫定區議會選區範圍

代號	暫定選區名稱	區界說明	主要屋邨 / 地區	估計人口	人口配額 偏差百份比 (17,282)
L11	新墟			16,857	-2.46

北	區界線
東北	區界線
東	區界線
東南	
南	屯門公路
西南	屯門公路、華發街、青山公路 - 青山灣段
西	青山公路 - 青山灣段、杯渡路 屯門公路、河傍街、屯門河道 青山公路 - 新墟段、新墟徑
西北	富地路

1. 雅都花園
2. 康麗花園
3. 良田村
4. 新墟村
5. 井頭村
6. 屯門新墟

地區：屯門

暫定區議會選區範圍

代號	暫定選區名稱	區界說明	主要屋邨 / 地區	估計人口	人口配額 偏差百份比 (17,282)
L12	三聖			19,738	+14.21

北	區界線
東北	區界線
東	區界線
東南	區界線
南	區界線
西南	大磨刀
西	青山灣
西北	青山公路 - 青山灣段 (包括避風塘) 青山公路 - 掃管笏段、三聖街、青茵街

1. 浪濤灣
2. 蟠龍半島
3. 香港黃金海岸
4. 帝濤灣
5. 龍珠島
6. 瑜翠園
7. 三聖邨
8. 小欖
9. 春和海景花園
10. 大欖涌

地區：屯門

暫定區議會選區範圍

代號	暫定選區名稱	區界說明	主要屋邨 / 地區	估計人口	人口配額 偏差百分比 (17,282)
L13	恆福			20,091	+16.25

北	海榮路、屯門公路、麥理浩徑
東北	麥理浩徑、大欖涌水塘
東	大欖涌水塘
東南	屯門公路
南	青山公路 - 掃管笏段
西南	青山公路 - 掃管笏段 青山公路 - 青山灣段
西	青山公路 - 青山灣段、三聖街 屯門河道
西北	海皇路、海榮路

1. 愛琴海岸
2. 碧翠花園
3. 青山灣花園
4. 容龍居
5. 恆福花園
6. 嘉和里
7. 翠濤居
8. 海景花園
9. 掃管笏
10. 青榕臺

L14 富新

14,812

-14.29

北	
東北	屯門河道
東	屯門河道
東南	屯門河道、海皇路
南	海皇路、湖山路
西南	湖山路、龍門路
西	龍門路
西北	龍門路

1. 富健花園 (部份):
第7-12座
2. 新屯門中心

地區：屯門

暫定區議會選區範圍

代號	暫定選區名稱	區界說明	主要屋邨 / 地區	估計人口	人口配額 偏差百份比 (17,282)
L15	悅湖			13,971	-19.16

北	海皇路
東北	屯門避風塘
東	屯門避風塘
東南	湖翠路、屯門避風塘
南	
西南	湖安街
西	湖安街
西北	湖景路、海皇路

1. 悅湖山莊
2. 屯門湖康警察宿舍

L16 兆禧

13,139 -23.97

北	湖安街
東北	湖安街、湖山路
東	湖山路、湖翠路、屯門避風塘
東南	青山灣
南	屯門海濱花園
西南	屯門海濱花園
西	湖翠路
西北	湖景路

1. 慧豐園
2. 邁亞美海灣
3. 兆禧苑

地區：屯門

暫定區議會選區範圍

代號	暫定選區名稱	區界說明	主要屋邨 / 地區	估計人口	人口配額 偏差百份比 (17,282)
L17	湖景			14,331	-17.08

北	湖暉街、湖山路
東北	湖山路、湖景路
東	湖景路
東南	湖景路、湖翠路
南	湖翠路
西南	湖翠路、蝶景路
西	蝶景路、湖暉街
西北	湖暉街

1. 湖景邨

L18 蝴蝶

17,631

+2.02

北	龍門路、湖山路
東北	湖山路、湖暉街
東	湖暉街、蝶景路
東南	蝶景路
南	湖翠路
西南	湖翠路
西	湖翠路、龍門路
西北	龍門路

1. 蝴蝶邨
2. 兆山苑

地區：屯門

暫定區議會選區範圍

代號	暫定選區名稱	區界說明	主要屋邨 / 地區	估計人口	人口配額 偏差百份比 (17,282)
L19	樂翠			14,969	-13.38

北	區界線
東北	區界線
東	龍門路、湖翠路
東南	
南	區界線
西南	區界線
西	區界線
西北	區界線

1. 龍鼓灘
2. 美樂花園
3. 海翠花園
4. 啓豐園
5. 青山村散石灣北
6. 青山村散石灣南

L20 龍門

19,195

+11.07

北	楊景路
東北	港鐵屯門站、鳴琴路、杯渡路
東	屯門河道
東南	屯門河道
南	龍門路、龍富路
西南	
西	
西北	

1. 富健花園 (部份):
第1-6座
2. 龍門居
3. 青山村
4. 屯門舊墟
5. 楊小坑

地區：屯門

暫定區議會選區範圍

代號	暫定選區名稱	區界說明	主要屋邨 / 地區	估計人口	人口配額 偏差百份比 (17,282)
L21	新景			15,121	-12.50

北	
東北	田景路
東	田景路
東南	楊景路
南	
西南	
西	
西北	

1. 良景邨 (部份):
良智樓
良俊樓
良偉樓
2. 新圍苑

L22 良景

14,473 -16.25

北	
東北	
東	田景路
東南	田景路
南	
西南	
西	
西北	

1. 良景邨 (部份):
良傑樓
良萃樓
良華樓
良賢樓
良英樓
2. 兆隆苑

地區：屯門

暫定區議會選區範圍

代號	暫定選區名稱	區界說明	主要屋邨 / 地區	估計人口	人口配額 偏差百份比 (17,282)
L23	田景			17,816	+3.09

北	田景路
東北	田景路、鳴琴路
東	鳴琴路
東南	鳴琴路、田景路
南	田景路
西南	田景路
西	田景路
西北	田景路

1. 兆哇苑
2. 兆邦苑
3. 田景邨

L24 寶田

21,235

+22.87

北	區界線
東北	區界線
東	青山公路 - 藍地段、藍地交匯處
東南	青麟路
南	興貴街、鳴琴路、田景路
西南	
西	稔灣路、區界線
西北	區界線

1. 金薈庭
2. 愉翠園
3. 麒麟圍
4. 明煌花園
5. 寶田邨
6. 寶塘下
7. 寶華花園
8. 新慶村
9. 小坑村
10. 紫田村
11. 茵翠豪庭

地區：屯門

暫定區議會選區範圍

代號	暫定選區名稱	區界說明	主要屋邨 / 地區	估計人口	人口配額 偏差百份比 (17,282)
L25	建生			16,318	-5.58

北	震寰路
東北	震寰路
東	震寰路
東南	震寰路、青田路
南	青田路
西南	青田路、鳴琴路
西	鳴琴路
西北	鳴琴路、震寰路

1. 寶怡花園
2. 盈豐園
3. 建生邨
4. 兆軒苑
5. 海麗花園

L26 兆康

17,017

-1.53

北	青麟路
東北	藍地交匯處
東	港鐵兆康站、屯門河道
東南	屯門河道
南	青松觀路、青田路
西南	震寰路
西	震寰路
西北	興貴街

1. 兆康苑

地區：屯門

暫定區議會選區範圍

代號	暫定選區名稱	區界說明	主要屋邨 / 地區	估計人口	人口配額 偏差百份比 (17,282)
L27	景峰			19,573	+13.26

北	青山公路 - 嶺南段、虎坑路
東北	屯貴路
東	富地路
東南	景新徑
南	青山公路 - 新墟段、新墟徑
西南	青山公路 - 新墟段、屯門公路
西	屯門河道
西北	

1. 聚康山莊
2. 彩暉花園
3. 怡樂花園
4. 偉景花園
5. 景新臺
6. 景峰豪庭
7. 疊茵庭
8. 景峰花園

L28 富泰

18,203

+5.33

北	虎坑路
東北	
東	
東南	
南	屯貴路
西南	
西	青山公路 - 嶺南段
西北	虎坑路

1. 富泰邨

地區：屯門

暫定區議會選區範圍

代號	暫定選區名稱	區界說明	主要屋邨 / 地區	估計人口	人口配額 偏差百份比 (17,282)
L29	屯門鄉郊			22,958	+32.84

北	區界線、田廈路、和平新村里 青山公路 - 洪水橋段
東北	渠、區界線
東	區界線
東南	
南	富地路
西南	虎坑路、青山公路 - 藍地段 藍地交匯處
西	青山公路 - 藍地段
西北	區界線

1. 紫翠花園
2. 綠怡居
3. 鍾屋村
4. 虎地
5. 藍地
6. 泥圍
7. 豫豐花園
8. 屯子圍
9. 和平新村
10. 亦園村

地區：元朗

暫定區議會選區範圍

代號	暫定選區名稱	區界說明	主要屋邨 / 地區	估計人口	人口配額 偏差百份比 (17,282)
M01	豐年			21,555	+24.73

北	青山公路 - 元朗段
東北	大棠路、阜財街
東	合財街、合益路
東南	元朗公路、大棠路
南	元朗公路
西南	馬田路、元朗體育路
西	元朗體育路
西北	元朗體育路、青山公路 - 元朗段

1. 振華花園第三期
2. 朗景臺
3. 禮修村
4. 好順泰大廈
5. 合益廣場
6. 富達廣場
7. 寶城洋樓
8. 紫荊樓第 1 期
9. 青裕臺
10. 怡豐花園

M02 水邊

17,682

+2.31

北	媽橫路、屏會街、元朗安寧路
東北	元朗安寧路、壽富街
東	青山公路 - 元朗段、元朗體育路
東南	元朗體育路、馬田路
南	馬田路、十八鄉路
西南	山下路
西	青山公路 - 屏山段、山下路 水邊圍路、公園北路
西北	媽橫路、水邊圍路

1. 華翠豪園
2. 翹翠峰
3. 翠韻華庭
4. 御豪山莊
5. 柏麗豪園
6. 御景園
7. 水邊圍邨
8. 御庭居
9. 藝典居

地區：元朗

暫定區議會選區範圍

代號	暫定選區名稱	區界說明	主要屋邨 / 地區	估計人口	人口配額 偏差百份比 (17,282)
M03	南屏			17,285	+0.02

北	
東北	
東	渠
東南	渠、元朗安寧路
南	元朗安寧路
西南	屏會街
西	鳳池路、朗屏路
西北	朗屏路

1. 富來花園
2. 朗屏邨 (部份):
 - 鵲屏樓
 - 鳳屏樓
 - 喜屏樓
 - 賀屏樓
 - 畫屏樓
 - 悅屏樓
3. 紫荊樓第2期

地區：元朗

暫定區議會選區範圍

代號	暫定選區名稱	區界說明	主要屋邨 / 地區	估計人口	人口配額 偏差百份比 (17,282)
M04	北朗			16,352	-5.38

北	宏樂街
東北	山貝路
東	元朗舊墟路
東南	寶業街
南	港鐵朗屏站
西南	渠
西	朗屏路
西北	朗屏路

1. 朗屏邨 (部份):

珠屏樓
錦屏樓
鏡屏樓
雁屏樓
寶屏樓
繡屏樓
石屏樓
燕屏樓
玉屏樓

2. 采葉庭

地區：元朗

暫定區議會選區範圍

代號	暫定選區名稱	區界說明	主要屋邨 / 地區	估計人口	人口配額 偏差百份比 (17,282)
M05	元朗中心			20,258	+17.22

北	寶業街
東北	
東	朗日路
東南	青山公路 - 元朗段、鳳翔路
南	合益路
西南	合財街、阜財街、大棠路 青山公路 - 元朗段
西	渠
西北	渠

1. 鳳庭苑
2. 好順福大廈
3. 鉅發大廈
4. 光華中心
5. 豐裕軒
6. 新元朗中心

M06 鳳翔

20,421

+18.16

北	青山公路 - 元朗段
東北	青山公路 - 元朗段、博愛交匯處
東	元朗公路
東南	攸田東路、元朗公路
南	鳳翔路
西南	馬棠路、大棠路
西	大棠路
西北	合益路、鳳翔路

1. 朗晴居
2. 雍翠豪園
3. 好順景大廈
4. 好順利大廈
5. 好順意大廈
6. 合益中心
7. 金龍樓
8. 朗怡居
9. 新時代廣場

地區：元朗

暫定區議會選區範圍

代號	暫定選區名稱	區界說明	主要屋邨 / 地區	估計人口	人口配額 偏差百份比 (17,282)
M07	十八鄉北			21,439	+24.05

北	錦田河
東北	青山公路 - 潭尾段
東	青山公路 - 潭尾段、青山公路 - 元朗段 蠔殼山
東南	
南	大樹下東路
西南	大棠路、元朗公路、大旗嶺路 大樹下東路
西	青山公路 - 元朗段、鳳翔路、朗日路 馬棠路、博交匯處、山貝路、攸田西路 元朗公路
西北	德業街、宏樂街

1. 竹新村
2. 下攸田村
3. 麗豪軒
4. 蝶翠峰
5. 石塘村
6. 上攸田村
7. 小商新村
8. 大旗嶺村
9. 塘頭埔村

地區：元朗

暫定區議會選區範圍

代號	暫定選區名稱	區界說明	主要屋邨 / 地區	估計人口	人口配額 偏差百份比 (17,282)
M08	十八鄉南			22,673	+31.19

北	公庵路、馬田路、大樹下東路 大樹下西路、元朗公路
東北	大樹下東路
東	
東南	區界線
南	區界線
西南	區界線
西	區界線
西北	馬田路

1. 振輝花園
2. 振華棠景花園
3. 振華花園第二期
4. 天龍花園
5. 金安花園
6. 原築
7. 馬田村
8. 君逸軒
9. 群潤花園
10. 崇正新村
11. 新美花園
12. 楊家村

地區：元朗

暫定區議會選區範圍

代號	暫定選區名稱	區界說明	主要屋邨 / 地區	估計人口	人口配額 偏差百份比 (17,282)
M09	屏山南			16,226	-6.11

北	青山公路 - 屏山段、屏唐東街 唐人新村路
東北	青山公路 - 屏山段、鳳池路、朗屏路 媽橫路、水邊圍路、宏達路
東	山下路、公園北路
東南	
南	區界線
西南	區界線
西	區界線、和平新村里
西北	洪志路、青山公路 - 屏山段

1. 雅樂花園
2. 雅珊園
3. 麗珊閣
4. 振興新村
5. 瑋珊園
6. 欖口村
7. 朗邊中轉房屋
8. 水邊圍
9. 丹桂花園
10. 金碧花園
11. 唐人新村
12. 卓雅花園

地區：元朗

暫定區議會選區範圍

代號	暫定選區名稱	區界說明	主要屋邨 / 地區	估計人口	人口配額 偏差百份比 (17,282)
M10	屏山北			22,258	+28.79

北	區界線
東北	區界線
東	山貝河
東南	宏樂街、福喜街、朗屏路
南	青山公路 - 屏山段、唐人新村路、媽橫路 屏唐東街
西南	洪元路、石埗路、屏廈路
西	渠、屏廈路、天福路、天慈路、天影路 流浮山道
西北	區界線

1. 振益花園二期
2. 蝦尾新村
3. 流浮山
4. 新慶村
5. 沙江圍
6. 石埗村
7. 上章圍
8. 盛屋村

地區：元朗

暫定區議會選區範圍

代號	暫定選區名稱	區界說明	主要屋邨 / 地區	估計人口	人口配額 偏差百份比 (17,282)
M11	廈村			14,244	-17.58

北	區界線
東北	流浮山道
東	屏廈路、沙洲里路
東南	青山公路 - 洪水橋段，石埗路、田廈路 區界線
南	區界線
西南	區界線
西	區界線
西北	區界線

1. 金閣豪園
2. 深灣畔
3. 富怡花園
4. 富安花苑
5. 廈村市
6. 舊李屋村
7. 傲凱峰
8. 白泥
9. 柏雨花園
10. 新李屋村
11. 新圍
12. 沙洲里

M12 天盛

22,771

+31.76

北	天河路
東北	天河路、天耀路
東	天耀路
東南	屏廈路
南	屏廈路
西南	屏廈路、渠
西	渠
西北	渠

1. 天盛苑

地區：元朗

暫定區議會選區範圍

代號	暫定選區名稱	區界說明	主要屋邨 / 地區	估計人口	人口配額 偏差百份比 (17,282)
M13	瑞愛			18,831	+8.96

北	
東北	天瑞路
東	天瑞路
東南	天瑞路
南	
西南	
西	天影路
西北	天影路

1. 天愛苑
2. 天瑞（一）邨 (部份):
瑞財樓
瑞心樓
3. 天瑞（二）邨 (部份):
瑞輝樓
瑞豐樓
瑞林樓
瑞滿樓
瑞業樓

M14 瑞華

18,181 +5.20

北	
東北	天瑞路
東	天瑞路
東南	天瑞路
南	
西南	天影路
西	天影路
西北	天影路

1. 天瑞（一）邨 (部份):
瑞泉樓
瑞國樓
端龍樓
瑞勝樓
瑞意樓
2. 天華邨 (部份):
華萃樓
華祐樓
華悅樓

地區：元朗

暫定區議會選區範圍

代號	暫定選區名稱	區界說明	主要屋邨 / 地區	估計人口	人口配額 偏差百分比 (17,282)
M15	頌華			14,236	-17.63

北	天華路
東北	天華路
東	
東南	天榮路
南	天榮路、天瑞路
西南	天瑞路
西	天影路
西北	天影路、天華路

1. 天頌苑 (部份):

頌澤閣
頌浩閣
頌海閣
頌琴閣
頌波閣
頌恩閣
頌映閣
頌月閣

2. 天華邨 (部份):

華彩樓
華朗樓
華逸樓

M16 悅恩

18,783

+8.69

北	天瑞路
東北	
東	輕鐵 - 天悅
東南	天華路
南	天華路
西南	天華路、渠
西	渠
西北	渠

1. 天恩邨 (部份):

恩慈樓
恩樂樓
恩穗樓
恩頌樓
恩盈樓

2. 天悅邨

地區：元朗

暫定區議會選區範圍

代號	暫定選區名稱	區界說明	主要屋邨 / 地區	估計人口	人口配額 偏差百份比 (17,282)
M17	富恩			20,458	+18.38

北	天秀路
東北	天秀路
東	
東南	
南	天瑞路
西南	天瑞路
西	渠
西北	渠

1. 天富苑
2. 天恩邨 (部份):
恩澤樓
恩翠樓
恩福樓

M18 逸澤

18,752

+8.51

北	
東北	
東	
東南	天秀路
南	天秀路
西南	天秀路、渠
西	渠
西北	渠

1. 天澤邨
2. 天逸邨 (部份):
逸海樓
逸江樓
逸潭樓
逸濤樓
逸湖樓

地區：元朗

暫定區議會選區範圍

代號	暫定選區名稱	區界說明	主要屋邨 / 地區	估計人口	人口配額 偏差百份比 (17,282)
M19	天恒			22,228	+28.62

北	渠
東北	渠
東	天瑞路
東南	天瑞路
南	天瑞路
西南	渠
西	渠
西北	渠

1. 天恒邨

M20 宏逸

19,928

+15.31

北	渠
東北	
東	
東南	天慈路
南	濕地公園路
西南	天秀路
西	天瑞路
西北	天瑞路

1. 俊宏軒
2. 天逸邨 (部份):
 - 逸池樓
 - 逸浪樓
 - 逸灣樓
 - 逸洋樓

地區：元朗

暫定區議會選區範圍

代號	暫定選區名稱	區界說明	主要屋邨 / 地區	估計人口	人口配額 偏差百份比 (17,282)
M21	晴景			17,983	+4.06

北	濕地公園路
東北	濕地公園路
東	
東南	天華路
南	天華路
西南	天華路、輕鐵 - 天悅
西	
西北	

1. 天晴邨
2. 慧景軒

M22 嘉湖北

22,901

+32.51

北	天華路
東北	天華路、天慈路
東	天慈路
東南	天慈路、天祥路
南	天祥路、天城路
西南	天城路
西	天恩路
西北	天城路、天華路

1. 嘉湖山莊 (部份):
景湖居
麗湖居
美湖居

地區：元朗

暫定區議會選區範圍

代號	暫定選區名稱	區界說明	主要屋邨 / 地區	估計人口	人口配額 偏差百份比 (17,282)
M23	慈祐			21,596	+24.96

北	天湖路、天城路
東北	
東	天慈路
東南	天慈路、天福路
南	天福路
西南	天福路
西	
西北	天湖路

1. 天慈邨
2. 天祐苑
3. 天耀（二）邨（部份）：
耀澤樓
耀豐樓
耀華樓

M24 天耀

20,410

+18.10

北	天湖路
東北	
東	
東南	天福路
南	天福路
西南	天耀路、天福路
西	天耀路
西北	天耀路、天湖路

1. 天耀（一）邨（部份）：
耀富樓
耀興樓
耀康樓
耀民樓
耀盛樓
耀逸樓
2. 天耀（二）邨（部份）：
耀昌樓
耀隆樓
耀泰樓

地區：元朗

暫定區議會選區範圍

代號	暫定選區名稱	區界說明	主要屋邨 / 地區	估計人口	人口配額 偏差百份比 (17,282)
M25	嘉湖南			19,399	+12.25

北	天榮路
東北	嘉恩街、天祥路
東	天慈路
東南	天城路
南	天城路、天湖路、天耀路 天河路
西南	天河路、天影路
西	天影路
西北	天瑞路、天榮路

1. 嘉湖山莊 (部份):
翠湖居
樂湖居
賞湖居
2. 天麗苑

M26 頌栢

15,483

-10.41

北	天華路
東北	天城路
東	天城路
東南	嘉恩街
南	嘉恩街
西南	嘉恩街
西	天榮路
西北	天華路

1. 栢慧豪園
2. 天頌苑 (部份):
頌棋閣
頌流閣
頌碧閣
頌水閣
頌亭閣
頌臺閣
頌畫閣

地區：元朗

暫定區議會選區範圍

代號	暫定選區名稱	區界說明	主要屋邨 / 地區	估計人口	人口配額 偏差百份比 (17,282)
M27	錦繡花園			15,425	-10.75

北	區界線
東北	深圳河
東	
東南	錦綉花園大道、新田公路
南	
西南	山貝河
西	
西北	區界線

1. 錦綉花園
2. 文苑村
3. 海錦豪園
4. 海錦花園

地區：元朗

暫定區議會選區範圍

代號	暫定選區名稱	區界說明	主要屋邨 / 地區	估計人口	人口配額 偏差百份比 (17,282)
M28	新田			21,229	+22.84

北	深圳河
東北	區界線
東	區界線、青山公路 - 洲頭段
東南	區界線
南	青山公路 - 潭尾段
西南	錦田河、山貝河
西	錦綉花園大道、新田公路
西北	深圳河

1. 夏威夷豪園
2. 碧豪苑
3. 首譽
4. 加州花園
5. 翠逸豪園
6. 加州豪園
7. 峰景豪園

地區：元朗

暫定區議會選區範圍

代號	暫定選區名稱	區界說明	主要屋邨 / 地區	估計人口	人口配額 偏差百份比 (17,282)
M29	錦田			10,524	-39.10

北	青山公路 - 潭尾段
東北	
東	
東南	錦上路、錦莆路
南	
西南	
西	青山公路 - 元朗段、青山公路 - 潭尾段
西北	青山公路 - 潭尾段

1. 錦豐台
2. 豪景富居
3. 威皇花園
4. 旭日花苑二期
5. 旭日花苑三期

M30 八鄉北

11,872 -31.30

北	區界線
東北	區界線
東	區界線
東南	區界線
南	錦田公路、石崗機場路
西南	石崗機場路
西	江大路
西北	

1. 長江村
2. 梁屋村
3. 石崗新村
4. 大江埔
5. 七星崗
6. 橫台山

地區：元朗

暫定區議會選區範圍

代號	暫定選區名稱	區界說明	主要屋邨 / 地區	估計人口	人口配額 偏差百份比 (17,282)
M31	八鄉南			16,151	-6.54

北	石崗機場路、錦田公路
東北	區界線、錦田公路
東	區界線
東南	區界線
南	區界線
西南	區界線
西	區界線
西北	錦莆路、錦上路

1. 富雅花園
2. 金爵花園一期
3. 金爵花園二期
4. 錦上花園
5. 金錢圍
6. 吳家村
7. 曉翠山莊
8. 石崗村
9. 石湖塘
10. 上村
11. 水流田
12. 黃竹園

地區：北區

暫定區議會選區範圍

代號	暫定選區名稱	區界說明	主要屋邨 / 地區	估計人口	人口配額 偏差百份比 (17,282)
N01	聯和墟			20,640	+19.43

北	馬適路
東北	和泰街、和滿街
東	和滿街、沙頭角公路 - 龍躍頭段
東南	沙頭角公路 - 龍躍頭段
南	沙頭角公路 - 龍躍頭段、粉嶺樓路
西南	馬會道
西	馬會道、馬適路
西北	馬適路

1. 芬園政府警察已婚宿舍
2. 粉嶺花園
3. 御庭軒
4. 嘉宏中心
5. 靈山村
6. 帝庭軒
7. 海聯廣場
8. 榮輝中心
9. 榮福中心

N02 粉嶺市

20,263

+17.25

北	馬會道、粉嶺樓路 沙頭角公路 - 龍躍頭段
東北	安居街
東	麻笏河、馬會道
東南	百和路
南	一鳴路、粉嶺公路、粉嶺車站路
西南	粉嶺公路
西	港鐵(東鐵綫)、粉嶺車站路、掃管埔路
西北	智昌路

1. 碧湖花園
2. 牽晴間
3. 粉嶺樓
4. 粉嶺中心
5. 粉嶺圍
6. 安樂村
7. 掃管埔
8. 瑞栢園
9. 海燕花園

地區：北區

暫定區議會選區範圍

代號	暫定選區名稱	區界說明	主要屋邨 / 地區	估計人口	人口配額 偏差百份比 (17,282)
N03	祥華			17,929	+3.74

北	沙頭角公路 - 龍躍頭段、馬會道
東北	馬會道
東	馬會道、新運路
東南	新運路
南	新運路、粉嶺車站路
西南	粉嶺公路
西	粉嶺公路、沙頭角公路 - 龍躍頭段
西北	沙頭角公路 - 龍躍頭段

1. 祥華邨
2. 粉嶺名都

N04 華都

19,077

+10.39

北	粉嶺公路
東北	粉嶺公路、一鳴路
東	一鳴路、華明路
東南	華明路
南	華明路、雷鳴路
西南	雷鳴路
西	雷鳴路、偉明街、百和路
西北	百和路

1. 花都廣場
2. 景盛苑
3. 華心邨

地區：北區

暫定區議會選區範圍

代號	暫定選區名稱	區界說明	主要屋邨 / 地區	估計人口	人口配額 偏差百份比 (17,282)
N05	華明			17,746	+2.68

北	偉明街、雷鳴路
東北	雷鳴路
東	雷鳴路、華明路
東南	華明路
南	華明路
西南	華明路
西	華明路
西北	偉明街

1. 華明邨

N06 欣盛

21,372

+23.67

北	百和路
東北	百和路、偉明街、華明路
東	銘賢路、和家樓路、大窩東支路 華明路、粉嶺公路、大窩西支路
東南	區界線
南	區界線
西南	區界線
西	
西北	

1. 昌盛苑
2. 欣盛苑
3. 雍盛苑

地區：北區

暫定區議會選區範圍

代號	暫定選區名稱	區界說明	主要屋邨 / 地區	估計人口	人口配額 偏差百份比 (17,282)
N07	盛福			18,787	+8.71

北	粉嶺公路
東北	粉嶺公路
東	粉嶺公路
東南	百和路
南	百和路
西南	百和路
西	百和路
西北	掃管埔路

1. 欣翠花園
2. 蔚翠花園
3. 嘉福邨
4. 嘉盛苑
5. 百福花園
6. 豪峰嶺
7. 維也納花園

N08 上水鄉郊

21,385

+23.74

北	區界線
東北	港鐵(東鐵綫)、梧桐河
東	彩園路、寶石湖路、粉嶺公路 青山公路 - 古洞段、粉錦公路、保健路 丙岡路、百和路、蝴蝶山路
東南	
南	區界線
西南	區界線
西	區界線
西北	區界線

1. 歐意花園
2. 坑頭
3. 河上鄉
4. 古洞
5. 馬草壟
6. 大頭嶺
7. 松柏朗

地區：北區

暫定區議會選區範圍

代號	暫定選區名稱	區界說明	主要屋邨 / 地區	估計人口	人口配額 偏差百份比 (17,282)
N09	清河			20,365	+17.84

北	清曉路、百和路
東北	百和路
東	百和路
東南	
南	
西南	
西	清城路
西北	清曉路

1. 萬豪居
2. 翠彤苑
3. 清河邨
4. 華慧園
5. 雞嶺

N10 御太

13,027

-24.62

北	粉嶺公路
東北	粉嶺公路
東	粉嶺公路、掃管埔路
東南	清曉路
南	清城路
西南	丙岡路
西	丙岡路、保健路
西北	青山公路 - 古洞段、粉嶺公路

1. 高爾夫景園
2. 吳屋村
3. 御皇庭
4. 上水紀律部隊宿舍
5. 上水已婚警察宿舍
6. 太平邨
7. 威尼斯花園

地區：北區

暫定區議會選區範圍

代號	暫定選區名稱	區界說明	主要屋邨 / 地區	估計人口	人口配額 偏差百份比 (17,282)
N11	彩園			18,724	+8.34

北	彩園路
東北	彩園路
東	百和路
東南	百和路
南	粉嶺公路
西南	粉嶺公路、寶石湖路
西	寶石湖路
西北	寶石湖路、彩園路

1. 彩蒲苑
2. 彩園邨

N12 石湖墟

20,344

+17.72

北	寶石湖路、馬會道
東北	馬會道
東	馬會道、智昌路
東南	港鐵(東鐵綫)、粉嶺公路、掃管埔路 智昌路
南	彩園路、粉嶺公路、百和路
西南	彩園路
西	彩園路、石上河
西北	港鐵(東鐵綫)、新寶街、寶運路

1. 龍豐花園
2. 新都廣場
3. 海禧華庭
4. 石湖墟
5. 上水中心
6. 上水名都
7. 順欣花園
8. 旭埔苑

地區：北區

暫定區議會選區範圍

代號	暫定選區名稱	區界說明	主要屋邨 / 地區	估計人口	人口配額 偏差百份比 (17,282)
N13	天平西			13,867	-19.76

北	天平路、梧桐河
東北	梧桐河
東	天平路
東南	
南	馬會道
西南	馬會道
西	馬會道
西北	鳳南路

1. 天平邨 (部份):
 - 天祥樓
 - 天賀樓
 - 天明樓
 - 天怡樓
2. 奕翠園

N14 鳳翠

14,697 -14.96

北	
東北	
東	
東南	梧桐河
南	馬會道、寶石湖路
西南	港鐵(東鐵綫)
西	港鐵(東鐵綫)
西北	港鐵(東鐵綫)

1. 莆上村
2. 天平山
3. 上水華山
4. 翠麗花園
5. 全采居
6. 華山

地區：北區

暫定區議會選區範圍

代號	暫定選區名稱	區界說明	主要屋邨 / 地區	估計人口	人口配額 偏差百份比 (17,282)
N15	沙打			16,327	-5.53

北	區界線
東北	區界線
東	區界線
東南	區界線
南	區界線
西南	沙頭角公路 - 馬尾下段
西	港鐵(東鐵綫)、區界線
西北	區界線

1. 沙頭角邨
2. 上禾坑

N16 天平東

18,849

+9.07

北	梧桐河
東北	麻笏河
東	麻笏河、沙頭角公路 - 龍躍頭段
東南	沙頭角公路 - 龍躍頭段
南	馬適路
西南	馬會道
西	天平路
西北	梧桐河

1. 綠悠軒
2. 美景新村
3. 馬屎埔
4. 皇府山
5. 安國花園新邨
6. 天平邨 (部份):
 - 天喜樓
 - 天朗樓
 - 天美樓
7. 烏鴉落陽
8. 安盛苑

地區：北區

暫定區議會選區範圍

代號	暫定選區名稱	區界說明	主要屋邨 / 地區	估計人口	人口配額 偏差百份比 (17,282)
N17	皇后山			19,533	+13.03

北	
東北	沙頭角公路 - 馬尾下段
東	
東南	區界線
南	區界線
西南	馬會道、銘賢路、百和路、華明路 大窩東支路、和家樓路
西	麻笏河、梧桐河、沙頭角公路 - 龍躍頭段
西北	

1. 軍地
2. 流水響
3. 皇后山
4. 明謙居
5. 塘坑
6. 橫山腳新村
7. 頌榮居
8. 和合石村
9. 滙林花園
10. 龍躍頭

地區：大埔

暫定區議會選區範圍

代號	暫定選區名稱	區界說明	主要屋邨 / 地區	估計人口	人口配額 偏差百份比 (17,282)
P01	大埔墟			15,006	-13.17

北	林村河、寶鄉橋、寶鄉街、寶湖道
東北	寶湖道
東	大埔河、南運路
東南	南運路、東鐵綫
南	東鐵綫
西南	東鐵綫
西	東鐵綫
西北	東鐵綫、林村河

P02 大埔中

14,196 -17.86

北	安埔路
東北	安埔路、南運路
東	南運路
東南	南運路、林村河
南	林村河
西南	林村河、寶湖里
西	安慈路
西北	

1. 大埔中心
2. 大埔廣場

地區：大埔

暫定區議會選區範圍

代號	暫定選區名稱	區界說明	主要屋邨 / 地區	估計人口	人口配額 偏差百份比 (17,282)
P03	頌汀			15,335	-11.27

北	汀麗路、頌雅路
東北	頌雅路
東	汀角路、安祥路
東南	林村河
南	林村河
西南	林村河、汀角路
西	汀角路
西北	汀角路、汀麗路

1. 頌雅苑
2. 八號花園
3. 昌運中心
4. 富亨邨 (部份):
 亨泰樓
5. 翠屏花園
6. 汀雅苑
7. 海寶花園

P04 大元

14,808

-14.32

北	汀角路
東北	汀角路、南運路
東	南運路
東南	南運路、安埔路
南	安埔路、安泰路
西南	安祥路
西	汀角路
西北	汀角路

1. 大元邨

地區：大埔

暫定區議會選區範圍

代號	暫定選區名稱	區界說明	主要屋邨 / 地區	估計人口	人口配額 偏差百份比 (17,282)
P05	富亨			16,532	-4.34

北	頌雅路、全安路
東北	
東	
東南	汀角路
南	汀角路
西南	汀角路、頌雅路
西	頌雅路
西北	頌雅路

1. 富亨邨 (部份):

亨昌樓
亨隆樓
亨盛樓
亨翠樓
亨榮樓
亨耀樓
亨裕樓

P06 怡富

16,796

-2.81

北	汀角路
東北	汀角路、完善路
東	完善路
東南	完善路、大埔太和路
南	大埔太和路
西南	安埔里、安埔路
西	南運路
西北	南運路、汀角路

1. 富善邨 (部份):

善景樓
善美樓
善雅樓
善翠樓

2. 怡雅苑

地區：大埔

暫定區議會選區範圍

代號	暫定選區名稱	區界說明	主要屋邨 / 地區	估計人口	人口配額 偏差百份比 (17,282)
P07	富明新			14,371	-16.84

北	安埔路
東北	
東	
東南	完善路、林村河
南	林村河
西南	林村河、南運路
西	南運路
西北	南運路、安埔路

1. 富善邨 (部份):
善群樓
善鄰樓
2. 明雅苑
3. 新興花園

P08 廣福及寶湖

13,674 -20.88

北	林村河
東北	林村河
東	完善路、寶湖道、廣宏街
東南	廣宏街、大埔公路 - 元洲仔段
南	大埔公路 - 元洲仔段、大埔河
西南	大埔河、寶湖道
西	寶湖道、寶鄉街
西北	寶鄉街、寶鄉橋、林村河

1. 廣福邨 (部份):
廣智樓
廣平樓
廣崇樓
廣惠樓
廣祐樓
2. 寶湖花園

地區：大埔

暫定區議會選區範圍

代號	暫定選區名稱	區界說明	主要屋邨 / 地區	估計人口	人口配額 偏差百份比 (17,282)
P09	宏福			13,143	-23.95

北	林村河
東北	完善路
東	吐露港
東南	吐露港公路、東鐵綫
南	大埔公路 - 大埔滘段
西南	東鐵綫、大埔公路 - 元洲仔段
西	大埔公路 - 元洲仔段、廣宏街
西北	廣宏街、寶湖道

1. 廣福邨 (部份):
廣禮樓
廣仁樓
廣義樓
2. 宏福苑
3. 美援新村
4. 策誠軒

地區：大埔

暫定區議會選區範圍

代號	暫定選區名稱	區界說明	主要屋邨 / 地區	估計人口	人口配額 偏差百份比 (17,282)
P10	大埔滙			14,083	-18.51

北	吐露港公路、南運路 大埔公路 - 元洲仔段 大埔公路 - 大埔滙段
東北	吐露港
東	吐露港
東南	區界線
南	區界線
西南	區界線
西	
西北	馬窩路、達運路、吐露港公路

1. 雍怡雅苑
2. 滌濤山
3. 鹿茵山莊
4. 大埔寶馬山
5. 翡翠花園
6. 海景山莊
7. 上碗窰
8. 悠然山莊
9. 盈峰翠邸
10. 桃源洞
11. 新翠山莊

地區：大埔

暫定區議會選區範圍

代號	暫定選區名稱	區界說明	主要屋邨 / 地區	估計人口	人口配額 偏差百份比 (17,282)
P11	運頭塘			17,657	+2.17

北	達運道、南運路
東北	南運路
東	南運路、大埔河
東南	大埔河
南	大埔河
西南	大埔河、達運道
西	達運道
西北	達運道

1. 景雅苑
2. 德雅苑
3. 運頭塘邨
4. 逸雅苑

P12 新富

15,866

-8.19

北	林村河、東鐵綫
東北	東鐵綫
東	東鐵綫、大埔河
東南	南運路、達運道
南	馬窩路、吐露港公路
西南	吐露港公路
西	吐露港公路
西北	吐露港公路、大埔太和路、林村河

1. 忠信里
2. 新峰花園
3. 御峰苑
4. 富雅花園
5. 御峰豪園
6. 錦山
7. 錦石新村
8. 馬窩
9. 泮涌
10. 泮涌新村
11. 石古壟
12. 新達廣場
13. 承峰

地區：大埔

暫定區議會選區範圍

代號	暫定選區名稱	區界說明	主要屋邨 / 地區	估計人口	人口配額 偏差百份比 (17,282)
P13	林村谷			20,933	+21.13

北	區界線、粉嶺公路
東北	粉嶺公路、大埔公路 - 大窩段、東鐵綫
東	東鐵綫、大埔太和路、吐露港公路
東南	
南	區界線
西南	區界線
西	區界線
西北	區界線

1. 林村谷
2. 梅樹坑
3. 帝欣苑
4. 泰亨
5. 泰亨豪園
6. 大埔花園
7. 大埔頭水圍

地區：大埔

暫定區議會選區範圍

代號	暫定選區名稱	區界說明	主要屋邨 / 地區	估計人口	人口配額 偏差百份比 (17,282)
P14	寶雅			16,030	-7.24

北	大埔太和路、東鐵綫
東北	東鐵綫
東	東鐵綫
東南	東鐵綫、林村河
南	林村河
西南	林村河、大埔太和路
西	大埔太和路
西北	大埔太和路

1. 寶雅苑
2. 太和邨 (部份):
 - 麗和樓
 - 安和樓
 - 翠和樓

P15 太和

16,972

-1.79

北	大埔太和路
東北	大埔太和路
東	大埔太和路、汀角路
東南	汀角路、林村河
南	林村河、東鐵綫
西南	東鐵綫
西	東鐵綫、大埔太和路
西北	東鐵綫、大埔太和路

1. 太和邨 (部份):
 - 福和樓
 - 亨和樓
 - 喜和樓
 - 居和樓
 - 愛和樓
 - 新和樓

地區：大埔

暫定區議會選區範圍

代號	暫定選區名稱	區界說明	主要屋邨 / 地區	估計人口	人口配額 偏差百份比 (17,282)
P16	舊墟及太湖			15,185	-12.13

北	大埔頭路、汀太路
東北	汀太路、汀角路
東	汀角路
東南	汀角路、大埔太和路
南	大埔太和路
西南	大埔太和路、東鐵綫
西	東鐵綫、大埔頭徑
西北	大埔頭徑、大埔頭路

1. 美豐花園
2. 翠林閣
3. 富善花園
4. 富萊花園
5. 翠怡花園
6. 菁泉雅居
7. 太湖花園
8. 太和中心

P17 康樂園

15,173

-12.20

北	區界線
東北	區界線
東	
東南	汀角路、露輝路、吐露港
南	汀角路、吐露港、全安路、頌雅路 汀太路、汀麗路、完善路
西南	東鐵綫、粉嶺公路、大埔頭徑、大埔頭路 大埔公路 - 大窩段
西	大埔公路 - 大窩段、粉嶺公路
西北	粉嶺公路、區界線

1. 錦麗園
2. 百星滙
3. 鳳園
4. 下坑
5. 康樂園
6. 九龍坑
7. 樂賢居
8. 新圍仔
9. 太湖山莊
10. 大窩
11. 元嶺
12. 華樂豪庭

地區：大埔

暫定區議會選區範圍

代號	暫定選區名稱	區界說明	主要屋邨 / 地區	估計人口	人口配額 偏差百份比 (17,282)
P18	船灣			17,314	+0.19

北	區界線
東北	區界線
東	大赤門
東南	赤門
南	區界線
西南	吐露港
西	汀角路、露輝路
西北	區界線

1. 淺月灣
2. 倚龍山莊
3. 雅景花園
4. 映月灣
5. 美督南岸
6. 嘉豐花園
7. 暉曜花園
8. 比華利山別墅
9. 江庫花園二期
10. 江庫花園
11. 聚豪天下

P19 西貢北

12,681

-26.62

北	區界線、大赤門
東北	區界線
東	區界線
東南	區界線
南	區界線
西南	區界線
西	區界線、馬鞍山繞道、年華路
西北	赤門

1. 海下
2. 高流灣
3. 白沙澳
4. 十四鄉
5. 帝琴灣
6. 塔門
7. 黃竹洋
8. 黃石碼頭
9. 榕樹澳

地區：西貢

暫定區議會選區範圍

代號	暫定選區名稱	區界說明	主要屋邨 / 地區	估計人口	人口配額 偏差百份比 (17,282)
Q01	西貢市中心			12,944	-25.10

北	大網仔路
東北	大網仔路
東	
東南	
南	
西南	西貢公路
西	西貢公路、普通道
西北	大網仔路

1. 漁民新邨
2. 高富樓
3. 高勝樓
4. 泰湖閣
5. 翠塘花園
6. 明順村
7. 西貢花園
8. 西貢大廈
9. 西貢苑
10. 對面海邨

Q02 白沙灣

16,543

-4.28

北	區界線、菠蘿峯路
東北	菠蘿峯路、西貢公路
東	西貢海
東南	牛尾海
南	西貢公路、清水灣道、飛鵝山道
西南	區界線
西	區界線
西北	區界線

1. 栢麗灣別墅
2. 蠔涌
3. 匡湖居
4. 莫遮峯
5. 南圍
6. 澳朗村
7. 北港凹
8. 打蠔墩
9. 打鼓嶺
10. 太平村
11. 窩美

地區：西貢

暫定區議會選區範圍

代號	暫定選區名稱	區界說明	主要屋邨 / 地區	估計人口	人口配額 偏差百份比 (17,282)
Q03	西貢離島			11,689	-32.36

北	區界線
東北	區界線
東	區界線
東南	區界線
南	
西南	牛尾海
西	西貢海、西貢公路、普通道、菠蘿峯路
西北	區界線

1. 觀海樓
2. 甲邊朗
3. 滘西洲
4. 糧船灣
5. 南山
6. 北潭涌
7. 菠蘿峯
8. 沙角尾
9. 大網仔
10. 薑場

Q04 坑口東

11,734

-8.96

北	牛尾海
東北	
東	區界線
東南	區界線
南	區界線
西南	區界線、藍塘海峽
西	區界線、環保大道、駿昇街、清水灣道 昭信路、集福路、影業路
西北	清水灣道、大學道

1. 下洋
2. 坑口村
3. 孟公屋
4. 銀線灣
5. 檳榔灣
6. 布袋澳
7. 相思灣
8. 上洋
9. 水邊村
10. 大坑口
11. 大環頭村
12. 香港科技大學
13. 田下灣村

地區：西貢

暫定區議會選區範圍

代號	暫定選區名稱	區界說明	主要屋邨 / 地區	估計人口	人口配額 偏差百份比 (17,282)
Q05	坑口西			16,588	-4.02

北	飛鵝山道、清水灣道、西貢公路
東北	大學道、清水灣道
東	清水灣道、影業路
東南	影業路、寶寧路、寶琳北路
南	寶琳北路、翠琳路、寶琳路、寶琳南路 景嶺路、翠嶺路、澳景路
西南	區界線、將軍澳隧道公路、翠嶺路 澳景路
西	區界線、安達臣道、清水灣道 將軍澳隧道公路
西北	清水灣道、飛鵝山道

1. 馬游塘
2. 茅湖仔
3. 碧水新村
4. 大埔仔
5. 井欄樹
6. 將軍澳村
7. 魷魚灣村

Q06 寶軍

17,278

-0.02

北	唐德街、寶康路
東北	寶康路
東	寶康路
東南	
南	
西南	
西	唐俊街
西北	寶邑路

1. 寶盈花園
2. 將軍澳廣場

地區：西貢

暫定區議會選區範圍

代號	暫定選區名稱	區界說明	主要屋邨 / 地區	估計人口	人口配額 偏差百份比 (17,282)
Q07	維都			22,862	+32.29

北	翠嶺路、翠嶺里、彩明街、景嶺路 寶邑路
東北	寶邑路、唐俊街
東	唐俊街
東南	
南	鯉魚門咀
西南	區界線
西	區界線
西北	區界線、澳景路

1. 都會駅
2. 維景灣畔

Q08 健善

20,548

+18.90

北	翠嶺路
東北	翠嶺路
東	景嶺路、嶺光街
東南	翠嶺里
南	翠嶺路
西南	翠嶺路
西	翠嶺路
西北	翠嶺路

1. 善明邨
2. 健明邨 (部份):
 - 健暉樓
 - 健華樓
 - 明宙樓
 - 明星樓
 - 明域樓
 - 明日樓
 - 明宇樓
 - 明月樓

地區：西貢

暫定區議會選區範圍

代號	暫定選區名稱	區界說明	主要屋邨 / 地區	估計人口	人口配額 偏差百份比 (17,282)
Q09	彩健			19,584	+13.32

北	景嶺路
東北	景嶺路、寶順路
東	寶順路
東南	翠嶺路
南	翠嶺路、景嶺路、彩明街
西南	嶺光街、彩明街
西	嶺光街
西北	嶺光街、景嶺路

1. 彩明苑
2. 健明邨 (部份):
健晴樓
健曦樓

Q10 澳唐

16,974

-1.78

北	唐明街、唐賢街
東北	唐賢街
東	唐賢街
東南	寶邑路、唐賢街
南	寶邑路
西南	寶邑路、寶順路
西	寶順路
西北	唐明街、寶順路

1. 將軍澳中心
2. 唐明苑

地區：西貢

暫定區議會選區範圍

代號	暫定選區名稱	區界說明	主要屋邨 / 地區	估計人口	人口配額 偏差百份比 (17,282)
Q11	富君			17,575	+1.70

北	唐明街、寶康路
東北	寶康路
東	寶康路、唐德街
東南	唐德街、寶邑路
南	寶邑路、唐賢街
西南	唐賢街
西	唐賢街、唐明街
西北	唐明街

1. 富康花園
2. 君傲灣

Q12 南安

22,872

+32.35

北	寶順路、常寧路、重華路
東北	重華路
東	重華路、名成街、常寧路、昭信路 培成路、文曲里、銀澳路
東南	昭信路、寶邑路
南	寶邑路、寶康路
西南	寶康路
西	寶康路、寶順路
西北	寶順路

1. 東港城
2. 新寶城
3. 南豐廣場
4. 安寧花園

地區：西貢

暫定區議會選區範圍

代號	暫定選區名稱	區界說明	主要屋邨 / 地區	估計人口	人口配額 偏差百份比 (17,282)
Q13	康景			19,738	+14.21

北	寶琳北路、寶康路
東北	寶康路、毓雅里
東	寶豐路、寶康路、將軍澳隧道公路
東南	寶順路
南	寶琳南路、寶順路
西南	寶琳南路
西	寶琳北路
西北	翠琳路、寶琳北路

1. 富麗花園
2. 靈實醫院
3. 康盛花園
4. 景明苑
5. 旭輝臺
6. 怡心園
7. 慧安園

Q14 翠林

17,757

+2.75

北	
東北	寶琳北路、翠琳路
東	翠琳路、寶琳北路
東南	寶琳路、寶琳北路
南	寶琳路
西南	寶琳路
西	寶琳路、翠琳路
西北	翠琳路

1. 翠林邨

地區：西貢

暫定區議會選區範圍

代號	暫定選區名稱	區界說明	主要屋邨 / 地區	估計人口	人口配額 偏差百份比 (17,282)
Q15	寶林			17,310	+0.16

北	寶琳北路
東北	寶琳北路
東	寶豐路
東南	寶豐路
南	寶豐路、毓雅里、寶康路
西南	寶康路
西	寶康路、寶琳北路
西北	寶琳北路

1. 寶林邨

Q16 欣英

19,650

+13.70

北	寶琳北路
東北	寶琳北路
東	寶琳北路
東南	佳景路
南	佳景路、貿業路
西南	貿業路
西	貿業路、寶豐路
西北	寶豐路

1. 新都城第二期
2. 欣明苑
3. 英明苑

地區：西貢

暫定區議會選區範圍

代號	暫定選區名稱	區界說明	主要屋邨 / 地區	估計人口	人口配額 偏差百份比 (17,282)
Q17	運亨			21,176	+22.53

北	寶豐路、寶業路
東北	寶業路
東	寶業路
東南	寶順路
南	寶順路、將軍澳隧道公路
西南	將軍澳隧道公路
西	將軍澳隧道公路、寶康路
西北	寶豐路、寶康路

1. 新都城第一期
2. 都會豪庭
3. 疊翠軒
4. 茵怡花園

Q18 景林

18,028

+4.32

北	佳景路、寶琳北路
東北	寶琳北路
東	寶琳北路、寶順路
東南	寶順路
南	寶順路
西南	
西	
西北	佳景路

1. 浩明苑
2. 景林邨

地區：西貢

暫定區議會選區範圍

代號	暫定選區名稱	區界說明	主要屋邨 / 地區	估計人口	人口配額 偏差百份比 (17,282)
Q19	厚德			18,742	+8.45

北	寶順路、寶寧路、常寧路
東北	寶寧路、常寧路
東	寶寧路、培成路
東南	培成路
南	培成路、重華路、常寧路
西南	
西	寶順路
西北	寶順路

1. 頌明苑
2. 厚德邨

Q20 富藍

18,203

+5.33

北	集福路
東北	
東	坑口道
東南	坑口道、寶寧路、培成里
南	培成里、銀澳路、培成路
西南	培成路
西	培成路、常寧路、名成街、寶寧路
西北	常寧路、影業路

1. 富寧花園
2. 蔚藍灣畔
3. 裕明苑

地區：西貢

暫定區議會選區範圍

代號	暫定選區名稱	區界說明	主要屋邨 / 地區	估計人口	人口配額 偏差百份比 (17,282)
Q21	德明			19,952	+15.45

北	培成里、寶寧路
東北	寶寧路
東	寶寧路、昭信路
東南	昭信路
南	昭信路、銀澳路
西南	文曲里
西	文曲里、培成路、銀澳路
西北	

1. 顯明苑
2. 海悅豪園
3. 明德邨
4. 和明苑
5. 煜明苑

Q22 尙德

19,252 +11.40

北	
東北	寶康路
東	寶康路、唐明街
東南	唐明街
南	唐明街
西南	唐明街、寶順路
西	寶順路
西北	寶順路

1. 尙德邨

地區：西貢

暫定區議會選區範圍

代號	暫定選區名稱	區界說明	主要屋邨 / 地區	估計人口	人口配額 偏差百份比 (17,282)
Q23	廣明			19,310	+11.73

北	寶順路、寶康路
東北	寶康路
東	寶康路
東南	
南	
西南	
西	寶順路
西北	寶順路

1. 廣明苑
2. 寶明苑

Q24 環保

14,572 -15.68

北	寶邑路、環保大道
東北	環保大道
東	駿昇街、環保大道
東南	環保大道、駿日街
南	駿日街
西南	區界線
西	鯉魚門咀
西北	寶邑路

1. 清水灣半島
2. 日出康城

地區：沙田

暫定區議會選區範圍

代號	暫定選區名稱	區界說明	主要屋邨 / 地區	估計人口	人口配額 偏差百份比 (17,282)
R01	沙田市中心			21,347	+23.52

北	銅鑼灣山路、道風山路 大埔公路 - 沙田段
東北	沙田鄉事會路
東	沙田鄉事會路、沙燕橋、城門河道
東南	沙燕橋、城門河道、瀝源橋 獅子山隧道公路
南	城門河道
西南	城門河道、成全路、大埔公路 - 大圍段
西	大埔公路 - 大圍段、城門隧道公路
西北	城門隧道公路、銅鑼灣山路

1. 希爾頓中心
2. 好運中心
3. 文禮閣
4. 新城市廣場
5. 壹號雲頂
6. 曉翠山莊
7. 蔚景園
8. 沙田中心
9. 沙田廣場
10. 銅鑼灣
11. 偉華中心

R02 瀝源

13,050

-24.49

北	火炭路
東北	火炭路、港鐵(東鐵綫)、樂景街、渠 沙田路
東	大埔公路 - 沙田段、豐順街、禾輦街 城門河道
東南	城門河道
南	城門河道、沙燕橋、沙田鄉事會路 大埔公路 - 沙田段、道風山路
西南	道風山路、銅鑼灣山路
西	道風山路
西北	道風山路

1. 下禾輦
2. 瀝源邨
3. 排頭
4. 上禾輦
5. 禾輦邨 (部份):
 景和樓
6. 友愛村

地區：沙田

暫定區議會選區範圍

代號	暫定選區名稱	區界說明	主要屋邨 / 地區	估計人口	人口配額 偏差百份比 (17,282)
R03	禾輦邨			18,586	+7.55

北	大埔公路 - 沙田段、火炭路
東北	火炭路、源禾路
東	沙田路、錦龍橋、城門河道、火炭路
東南	城門河道
南	城門河道、禾輦街
西南	禾輦街
西	禾輦街、豐順街
西北	豐順街、大埔公路 - 沙田段

1. 禾輦邨 (部份):

智和樓
富和樓
豐和樓
厚和樓
協和樓
康和樓
民和樓
美和樓
順和樓
泰和樓
德和樓
欣和樓

R04 第一城

15,855

-8.26

北	城門河道、渠
東北	渠、大涌橋路
東	渠、港鐵(馬鞍山綫)、安明街
東南	安明街、插桅杆街
南	插桅杆街、港鐵(馬鞍山綫)、樂城街 恆城街、寶城街、長城街、銀城街 沙田路
西南	沙田路
西	沙田路、城門河道
西北	城門河道

1. 沙田第一城 (部份):

第1至31座

地區：沙田

暫定區議會選區範圍

代號	暫定選區名稱	區界說明	主要屋邨 / 地區	估計人口	人口配額 偏差百份比 (17,282)
R05	愉城			15,197	-12.06

北	銀城街、長城街
東北	長城街、寶城街、恒城街、樂城街 港鐵(馬鞍山綫)
東	港鐵(馬鞍山綫)、插桅杆街
東南	插桅杆街
南	插桅杆街、銀城街
西南	銀城街
西	銀城街、沙田路
西北	銀城街

1. 沙田第一城 (部份):
第32至52座
2. 晴碧花園
3. 愉田苑

R06 王屋

17,960

+3.92

北	火炭路、城門河道、沙田路
東北	沙田路
東	沙田路、銀城街
東南	銀城街、沙田圍路
南	沙田圍路
西南	沙田鄉事會路、沙燕橋
西	沙燕橋、城門河道
西北	城門河道、火炭路

1. 富豪花園
2. 全輝中心
3. 河畔花園
4. 翠麗花園
5. 田園閣
6. 翠華花園
7. 花園城
8. 王屋村
9. 圓洲角

地區：沙田

暫定區議會選區範圍

代號	暫定選區名稱	區界說明	主要屋邨 / 地區	估計人口	人口配額 偏差百份比 (17,282)
R07	沙角			15,057	-12.87

北	大涌橋路、沙田圍路
東北	沙田圍路
東	沙田圍路、沙角街
東南	沙角街
南	沙角街
西南	沙角街
西	
西北	大涌橋路

1. 沙角邨

R08 博康

17,186

-0.56

北	沙角街
東北	沙角街、水泉坳街
東	水泉坳街
東南	水泉坳街
南	沙田路
西南	沙田路
西	沙角街
西北	沙角街

1. 博康邨

地區：沙田

暫定區議會選區範圍

代號	暫定選區名稱	區界說明	主要屋邨 / 地區	估計人口	人口配額 偏差百份比 (17,282)
R09	乙明			14,742	-14.70

北	城門河道、沙燕橋、沙田鄉事會路 大涌橋路、沙角街、沙田路 水泉坳街、沙田圍路
東北	沙田鄉事會路、大涌橋路、沙角街 沙田路、水泉坳街、沙田圍路、多石街
東	
東南	沙田坳道
南	沙田坳道、區界線
西南	區界線
西	獅子山隧道公路、獅子橋、城門河道
西北	城門河道

1. 灰窰下新村
2. 乙明邨
3. 沙田圍
4. 山下圍(曾大屋)
5. 作壘坑新村
6. 愉城苑

R10 秦豐

13,630 -21.13

北	城門河道、獅子橋
東北	獅子橋、獅子山隧道公路
東	獅子山隧道公路
東南	獅子山隧道公路
南	獅子山隧道公路
西南	沙田頭路、車公廟路
西	車公廟路、港鐵(馬鞍山綫)、城門河道
西北	城門河道

1. 秦石邨
2. 豐盛苑
3. 沙田頭

地區：沙田

暫定區議會選區範圍

代號	暫定選區名稱	區界說明	主要屋邨 / 地區	估計人口	人口配額 偏差百份比 (17,282)
R11	新田圍			17,281	-0.01

北	港鐵(東鐵綫)、城門河道 港鐵(馬鞍山綫)、車公廟路 獅子山隧道公路
東北	沙田頭路、獅子山隧道公路
東	獅子山隧道公路
東南	區界線
南	區界線
西南	區界線
西	獅子山隧道公路、紅梅谷路、隔田街 翠田街
西北	翠田街、港鐵(東鐵綫)

1. 金獅花園第一期
2. 愉景花園
3. 隔田
4. 李屋村
5. 新田村
6. 沙田頭新村
7. 新田圍邨
8. 紅梅谷

R12 翠田

15,817

-8.48

北	紅梅谷路、翠田街
東北	翠田街
東	翠田街、隔田街、紅梅谷路 獅子山隧道公路
東南	區界線
南	區界線、獅子山隧道公路
西南	獅子山隧道公路
西	獅子山隧道公路、富健街、松柏路
西北	松柏路、紅梅谷路

1. 金獅花園第二期
2. 景田苑
3. 新翠邨 (部份):
 新俊樓
 新學樓
 新傑樓
4. 世界花園

地區：沙田

暫定區議會選區範圍

代號	暫定選區名稱	區界說明	主要屋邨 / 地區	估計人口	人口配額 偏差百份比 (17,282)
----	--------	------	-----------	------	---------------------------

R13 顯嘉

13,639

-21.08

北	車公廟路、顯徑街
東北	顯徑街、顯田街、獅子山隧道公路
東	獅子山隧道公路
東南	獅子山隧道公路、區界線
南	區界線、港鐵(東鐵綫)隧道
西南	港鐵(東鐵綫)隧道
西	港鐵(東鐵綫)隧道
西北	港鐵(東鐵綫)隧道、徑口路、車公廟路

1. 顯徑邨 (部份):
 - 顯富樓
 - 顯貴樓
 - 顯運樓
 - 顯祐樓
2. 嘉田苑

R14 下城門

21,544

+24.66

北	城門隧道、下城門水塘、下城門道
東北	美田路
東	車公廟路、富田里、田心街
東南	田心街、港鐵(東鐵綫) 港鐵(東鐵綫)隧道
南	區界線、龍欣道、大埔公路 - 琵琶山段
西南	大埔公路 - 琵琶山段、區界線、青沙公路 長源路
西	長源路、區界線、麥理浩徑、城門隧道
西北	城門隧道、區界線、衛奕信徑

1. 雲疊花園
2. 翠嶺山莊
3. 海福花園
4. 湖景花園
5. 美田邨 (部份):
 - 美樂樓
 - 美滿樓
 - 美庭樓
6. 沙田花園
7. 桃花源
8. 桂園
9. 名城

地區：沙田

暫定區議會選區範圍

代號	暫定選區名稱	區界說明	主要屋邨 / 地區	估計人口	人口配額 偏差百份比 (17,282)
R15	徑口			19,896	+15.13

北	港鐵(東鐵綫)、田心街
東北	田心街
東	富健街
東南	富健街、獅子山隧道公路
南	獅子山隧道公路
西南	顯徑街、車公廟路、徑口路
西	徑口路、港鐵(東鐵綫)
西北	港鐵(東鐵綫)

1. 下徑口
2. 名家匯
3. 顯徑邨 (部份):
 - 顯慶樓
 - 顯沛樓
 - 顯德樓
 - 顯揚樓
4. 顯田
5. 顯耀邨
6. 瑞峰花園
7. 嘉徑苑
8. 聚龍居
9. 上徑口

R16 田心

15,651

-9.44

北	車公廟路、紅梅谷路
東北	紅梅谷路
東	紅梅谷路
東南	松柏路
南	松柏路、富健街
西南	富健街
西	富健街、田心街
西北	田心街、富田里、車公廟路

1. 隆亨邨
2. 田心

地區：沙田

暫定區議會選區範圍

代號	暫定選區名稱	區界說明	主要屋邨 / 地區	估計人口	人口配額 偏差百份比 (17,282)
R17	新翠			16,077	-6.97

北	積輝街、大圍道、積福街
東北	積福街、港鐵(東鐵綫)
東	翠田街
東南	翠田街
南	紅梅谷路
西南	紅梅谷路
西	美田路、積輝街
西北	積輝街

1. 金禧花園
2. 富嘉花園
3. 新翠邨 (部份):
 - 新芳樓
 - 新明樓
 - 新偉樓
 - 新儀樓
 - 新月樓

R18 大圍

20,986

+21.43

北	美田路
東北	美田路
東	城門河道、城門隧道公路 大埔公路 - 大圍段
東南	城門河道、積福街
南	積福街、大圍道、積輝街
西南	美田路
西	美田路
西北	美田路

1. 金輝花園
2. 金山樓
3. 美城苑
4. 美林邨
5. 大圍

地區：沙田

暫定區議會選區範圍

代號	暫定選區名稱	區界說明	主要屋邨 / 地區	估計人口	人口配額 偏差百分比 (17,282)
R19	松田			19,651	+13.71

北	區界線、麥理浩徑
東北	道風山路
東	道風山路、城門隧道公路
東南	城門河道、美田路
南	下城門道、城門河道、下城門水塘
西南	下城門水塘、城門隧道
西	城門隧道、城門林道 - 水塘段
西北	城門林道 - 水塘段、區界線、麥理浩徑

1. 恒峰花園
2. 香粉寮
3. 美松苑
4. 美田邨 (部份):
 美致樓
 美景樓
 美麗樓
 美秀樓
5. 翠景花園

R20 穗禾

13,956 -19.25

北	城門林道 - 草山段、黃竹洋村徑 黃竹洋街
東北	黃竹洋街、禾上墩街、穗禾路
東	穗禾路
東南	
南	道風山路
西南	道風山路
西	麥理浩徑
西北	麥理浩徑

1. 田禾苑
2. 華翠園
3. 豐景花園
4. 碧霞花園
5. 穗禾苑
6. 麗峰花園
7. 沙田渣甸山花園
8. 伯爵堡

地區：沙田

暫定區議會選區範圍

代號	暫定選區名稱	區界說明	主要屋邨 / 地區	估計人口	人口配額 偏差百份比 (17,282)
R21	火炭			17,617	+1.94

北	區界線、大埔滘林道 - 瞭望台段 大埔滘林徑、大埔滘林道 - 乾坑段 大埔公路 - 大埔滘段
東北	大埔公路 - 大埔滘段 大埔公路 - 馬料水段
東	大埔公路 - 馬料水段、大埔公路 - 沙田段
東南	大埔公路 - 沙田段、駿景路 港鐵(東鐵綫)、樂信徑、樂景街
南	大埔公路 - 沙田段、樂景街、火炭路
西南	火炭路、穗禾路、禾上墩街、黃竹洋街 黃竹洋村徑
西	麥理浩徑
西北	麥理浩徑、城門林道 - 草山段

1. 火炭村
2. 九肚
3. 落路下
4. 馬屎
5. 晉名峰
6. 御龍山
7. 寶栢苑
8. 黃竹洋
9. 銀禧花園

地區：沙田

暫定區議會選區範圍

代號	暫定選區名稱	區界說明	主要屋邨 / 地區	估計人口	人口配額 偏差百份比 (17,282)
R22	駿馬			13,337	-22.83

北	區界線、吐露港公路、創新路 科技大道西、科技大道東、吐露港
東北	區界線
東	沙田海
東南	大老山公路、城門河道
南	城門河道、沙田路、源禾路、火炭路
西南	火炭路
西	火炭路、大埔公路 - 沙田段、港鐵(東鐵綫) 樂景街、樂信徑、駿景路 大埔公路 - 馬料水段 大埔公路 - 大埔滘段
西北	大埔公路 - 大埔滘段、區界線 環迴北路

1. 赤泥坪
2. 香港賽馬會職員宿舍
3. 香港科學園
4. 駿景園
5. 香港中文大學

地區：沙田

暫定區議會選區範圍

代號	暫定選區名稱	區界說明	主要屋邨 / 地區	估計人口	人口配額 偏差百份比 (17,282)
R23	頌安			21,288	+23.18

北	
東北	西沙路、港鐵(馬鞍山綫)
東	恆康街
東南	恆康街、恆錦街
南	恆錦街、西沙路、恆明街
西南	恆明街
西	沙田海
西北	沙田海、西沙路

1. 觀瀾雅軒
2. 頌安邨
3. 錦禧苑
4. 聽濤雅苑

R24 錦濤

19,257

+11.43

北	沙田海
東北	鞍駿街
東	鞍駿街、鞍源街、港鐵(馬鞍山綫) 西沙路
東南	西沙路
南	西沙路
西南	
西	沙田海
西北	沙田海

1. 錦豐苑
2. 迎濤灣
3. 雅濤居

地區：沙田

暫定區議會選區範圍

代號	暫定選區名稱	區界說明	主要屋邨 / 地區	估計人口	人口配額 偏差百份比 (17,282)
R25	馬鞍山市中心			21,400	+23.83

北	吐露港
東北	馬鞍山海濱長廊
東	鞍駿街、錦英路、港鐵(馬鞍山綫)
東南	西沙路、馬鞍山路、鞍誠街
南	鞍誠街、鞍祿街
西南	鞍祿街、鞍駿街
西	鞍駿街
西北	馬鞍山海濱長廊

1. 海栢花園
2. 福安花園
3. 富輝花園
4. 馬鞍山中心
5. 新港城 (部份):
 第 E-H 座
 第 J-M 座
6. 海濤居
7. 雅典居
8. 海典居

R26 利安

21,309 +23.30

北	西沙路
東北	西沙路
東	區界線、馬鞍山繞道
東南	區界線
南	馬鞍山繞道
西南	馬鞍山繞道、錦英路
西	錦英路、港鐵(馬鞍山綫)
西北	西沙路

1. 銀湖·天峰
2. 利安邨
3. 翠擁華庭

地區：沙田

暫定區議會選區範圍

代號	暫定選區名稱	區界說明	主要屋邨 / 地區	估計人口	人口配額 偏差百分比 (17,282)
R27	富龍			19,323	+11.81

北	區界線
東北	區界線
東	區界線、年華路
東南	馬鞍山繞道、西沙路、港鐵(馬鞍山綫) 錦英路
南	錦英路、馬鞍山路
西南	馬鞍山路
西	馬鞍山路、西沙路、鞍駿街
西北	馬鞍山海濱長廊、區界線

1. 錦龍苑
2. 富寶花園
3. 烏溪沙村

R28 錦英

19,443

+12.50

北	西沙路、鞍祿街、鞍誠街、馬鞍山路
東北	馬鞍山路、錦英路
東	錦英路、馬鞍山繞道
東南	馬鞍山繞道
南	馬鞍山繞道、馬鞍山路
西南	馬鞍山路
西	馬鞍山路、港鐵(馬鞍山綫)、西沙路
西北	西沙路

1. 錦英苑
2. 雅景臺
3. 新港城 (部份):
第 A-D 座
第 N 及 P-R 座

地區：沙田

暫定區議會選區範圍

代號	暫定選區名稱	區界說明	主要屋邨 / 地區	估計人口	人口配額 偏差百份比 (17,282)
R29	耀安			17,127	-0.90

北	恆康街、馬鞍山路
東北	馬鞍山路
東	馬鞍山路
東南	馬鞍山路
南	馬鞍山路、恆康街
西南	恆康街
西	恆康街
西北	恆康街

1. 耀安邨

R30 恒安

20,992

+21.47

北	西沙路、恆錦街、恆康街
東北	恆康街
東	恆康街、馬鞍山繞道
東南	馬鞍山繞道
南	馬鞍山繞道
西南	馬鞍山繞道、西沙路
西	西沙路
西北	西沙路

1. 恒安邨
2. 錦鞍苑

地區：沙田

暫定區議會選區範圍

代號	暫定選區名稱	區界說明	主要屋邨 / 地區	估計人口	人口配額 偏差百份比 (17,282)
R31	鞍泰			20,562	+18.98

北	沙田海、恆明街
東北	恆明街
東	西沙路、馬鞍山路
東南	馬鞍山路
南	馬鞍山路、渠
西南	渠
西	渠、沙田海
西北	沙田海

1. 錦泰苑
2. 嘉華星濤灣
3. 曉峯灣畔
4. 海典灣
5. 嵐岸

R32 大水坑

18,338

+6.11

北	馬鞍山繞道、區界線
東北	區界線
東	區界線、麥理浩徑
東南	麥理浩徑、區界線
南	區界線、梅子林路
西南	梅子林路
西	亞公角街、馬鞍山路
西北	馬鞍山路、西沙路、馬鞍山繞道

1. 富安花園
2. 馬鞍山村
3. 大水坑
4. 欣安邨

地區：沙田

暫定區議會選區範圍

代號	暫定選區名稱	區界說明	主要屋邨 / 地區	估計人口	人口配額 偏差百份比 (17,282)
----	--------	------	-----------	------	---------------------------

R33 愉欣

16,541

-4.29

北	城門河道、大老山公路、渠
東北	渠、亞公角街、梅子林路
東	梅子林路、區界線、麥理浩徑
東南	麥理浩徑、區界線
南	區界線、沙田坳道
西南	沙田坳道、沙田圍路
西	沙田圍路、銀城街、插桅杆街
西北	插桅杆街、渠、大老山公路、小瀝源路 廣善街、亞公角山路、城門河道

1. 亞公角漁民新村
2. 插桅杆
3. 芙蓉泌
4. 觀音山
5. 牛皮沙
6. 欣廷軒
7. 小瀝源
8. 多石
9. 愉翠苑

R34 碧湖

20,526

+18.77

北	城門河道
東北	大老山公路
東	大老山公路
東南	大老山公路、廣榮里
南	小瀝源路、大老山公路、沙田圍路、渠
西南	渠、安明街、港鐵(馬鞍山綫)、大涌橋路
西	渠、城門河道
西北	城門河道

1. 帝堡城
2. 翠湖花園
3. 碧濤花園
4. 濱景花園
5. 碩門邨

地區：沙田

暫定區議會選區範圍

代號	暫定選區名稱	區界說明	主要屋邨 / 地區	估計人口	人口配額 偏差百份比 (17,282)
R35	廣康			12,950	-25.07

北	亞公角山路
東北	
東	
東南	
南	小瀝源路、廣榮里
西南	廣榮里、大老山公路
西	大老山公路
西北	亞公角山路

1. 花心坑
2. 康林苑
3. 廣林苑
4. 石古壘
5. 大藍寮
6. 黃泥頭
7. 大嶺
8. 南山

R36 廣源

14,019 -18.88

北	廣善街、小瀝源路
東北	小瀝源路
東	小瀝源路
東南	
南	
西南	廣善街
西	廣善街
西北	廣善街

1. 廣源邨

地區：葵青

暫定區議會選區範圍

代號	暫定選區名稱	區界說明	主要屋邨 / 地區	估計人口	人口配額 偏差百份比 (17,282)
S01	葵興			19,405	+12.28

北	大窩口道、禾塘咀街、耀榮街、耀榮里 青山公路 - 葵涌段
東北	青山公路 - 葵涌段
東	青山公路 - 葵涌段、葵涌道
東南	葵涌道
南	葵涌道、葵興路、大窩口道、葵盛圍
西南	葵盛圍
西	葵盛圍、大窩口道
西北	大窩口道

1. 葵俊苑
2. 葵涌邨 (部份):
 - 秋葵樓
 - 春葵樓
 - 夏葵樓
 - 茵葵樓
3. 葵興邨
4. 光輝圍

S02 葵盛東邨

18,384 +6.38

北	葵盛圍
東北	葵盛圍、大窩口道
東	大窩口道、葵盛圍
東南	葵盛圍
南	葵盛圍、葵聯路
西南	葵聯路
西	葵孝街
西北	葵盛圍

1. 葵盛東邨 (部份):
 - 盛富樓
 - 盛豐樓
 - 盛喜樓
 - 盛興樓
 - 盛家樓
 - 盛強樓
 - 盛國樓
 - 盛樂樓
 - 盛安樓
 - 盛和樓
 - 盛逸樓

地區：葵青

暫定區議會選區範圍

代號	暫定選區名稱	區界說明	主要屋邨 / 地區	估計人口	人口配額 偏差百份比 (17,282)
S03	上大窩口			12,990	-24.84

北	德士古道、大廈街
東北	大窩口道
東	大窩口道、石頭街
東南	石頭街
南	石頭街
西南	石頭街
西	石頭街、德士古道
西北	德士古道

1. 葵蓉苑
2. 大窩口邨 (部份):
 - 富強樓
 - 富國樓
 - 富泰樓
 - 富德樓
 - 富華樓
 - 富榮樓
 - 富賢樓

S04 下大窩口

14,028 -18.83

北	青山公路 - 葵涌段
東北	青山公路 - 葵涌段
東	大廈街
東南	富貴徑
南	大窩口道
西南	大窩口道、大廈街
西	大廈街、德士古道
西北	德士古道

1. 葵賢苑
2. 大窩口邨 (部份):
 - 富靜樓
 - 富貴樓
 - 富民樓
 - 富雅樓
 - 富安樓
 - 富碧樓
 - 富平樓
 - 富邦樓
 - 富秀樓
 - 富逸樓

地區：葵青

暫定區議會選區範圍

代號	暫定選區名稱	區界說明	主要屋邨 / 地區	估計人口	人口配額 偏差百份比 (17,282)
S05	葵涌邨北			17,518	+1.37

北	青山公路 - 葵涌段
東北	青山公路 - 葵涌段
東	青山公路 - 葵涌段、耀榮里
東南	大窩口道
南	大窩口道、上角街
西南	上角街
西	大廈街
西北	青山公路 - 葵涌段

1. 葵涌邨 (部份):

- 曉葵樓
- 合葵樓
- 雅葵樓
- 百葵樓
- 逸葵樓
- 映葵樓
- 旭葵樓

S06 葵涌邨中

14,636

-15.31

北	上角街、大窩口道
東北	大窩口道
東	大窩口道
東南	大窩口道
南	大窩口道
西南	大窩口道、富貴徑
西	富貴徑
西北	大廈街

1. 葵涌邨 (部份):

- 芊葵樓
- 翠葵樓
- 綠葵樓
- 碧葵樓
- 芷葵樓

2. 葵馥苑

地區：葵青

暫定區議會選區範圍

代號	暫定選區名稱	區界說明	主要屋邨 / 地區	估計人口	人口配額 偏差百份比 (17,282)
S07	石蔭			21,136	+22.30

北	和宜合道
東北	大白田徑
東	大白田街
東南	大白田街
南	石蔭路、童子街、梨木道
西南	青山公路 - 葵涌段
西	國瑞路、昌榮路、和宜合道
西北	和宜合道

1. 葵發大廈
2. 寧峰苑
3. 石蔭東邨
4. 石蔭邨
5. 天安樓

S08 安蔭

16,396

-5.13

北	城門道、區界線
東北	區界線、城門水塘
東	區界線
東南	區界線
南	石排街、大白田街
西南	大白田街
西	和宜合道
西北	城門道、和宜合里、象鼻山路

1. 安蔭邨

地區：葵青

暫定區議會選區範圍

代號	暫定選區名稱	區界說明	主要屋邨 / 地區	估計人口	人口配額 偏差百份比 (17,282)
S09	新石籬			18,881	+9.25

北	石排街
東北	區界線
東	區界線
東南	區界線
南	區界線
西南	
西	青山公路 - 葵涌段
西北	石貝街、大隴街、圍𤿺街、石排街

1. 石籬(一)邨
2. 石籬(二)邨 (部份):
石佳樓
石華樓
3. 怡峰苑

S10 石籬

19,701 +14.00

北	大白田街、石排街
東北	石排街
東	石排街
東南	石排街
南	石排街、圍𤿺街
西南	石梨街、圍𤿺街
西	大隴街、和宜合道
西北	和宜合道、石蔭路、大白田街

1. 葵涌花園
2. 石籬(二)邨 (部份):
第10座
石祥樓
石福樓
石富樓
石禧樓
石廣樓
石偉樓
石榮樓
石欣樓
石怡樓

地區：葵青

暫定區議會選區範圍

代號	暫定選區名稱	區界說明	主要屋邨 / 地區	估計人口	人口配額 偏差百份比 (17,282)
S11	大白田			21,191	+22.62

北	梨木道、童子街
東北	石蔭路、童子街
東	石蔭路、和宜合道
東南	石梨街、圍乸街、大隴街
南	石貝街、青山公路 - 葵涌段 大隴街、圍乸街
西南	青山公路 - 葵涌段
西	青山公路 - 葵涌段
西北	梨木道

1. 葵星中心
2. 寶星中心
3. 石籬(二)邨 (部份):
第 1 1 座
4. 瑞景大廈
5. 雍雅軒
6. 怡勝花園
7. 誼發大廈

S12 葵芳

18,635

+7.83

北	葵涌道、青山公路 - 葵涌段
東北	青山公路 - 葵涌段
東	青山公路 - 葵涌段
東南	大連排道
南	大連排道、葵富路
西南	葵富路
西	興芳路、葵涌道、葵益道
西北	葵涌道

1. 葵芳邨

地區：葵青

暫定區議會選區範圍

代號	暫定選區名稱	區界說明	主要屋邨 / 地區	估計人口	人口配額 偏差百份比 (17,282)
S13	華麗			16,136	-6.63

北	青山公路 - 葵涌段
東北	
東	
東南	華景山路
南	華景山路、青山公路 - 葵涌段
西南	荔枝嶺路
西	麗祖路、青山公路 - 葵涌段
西北	青山公路 - 葵涌段

1. 嘉翠園
2. 麗瑤邨
3. 海峰花園
4. 翠瑤苑
5. 華員邨
6. 華景山莊

S14 荔華

14,893 -13.82

北	區界線
東北	區界線
東	區界線、青沙公路
東南	區界線、呈祥道
南	呈祥道、區界線
西南	荔景山路
西	荔景山路
西北	華泰路、青山公路 - 葵涌段、華景山路

1. 鍾山臺
2. 樂園
3. 九華徑
4. 九華徑新村
5. 荔灣花園
6. 荔欣苑
7. 華豐園
8. 華荔邨

地區：葵青

暫定區議會選區範圍

代號	暫定選區名稱	區界說明	主要屋邨 / 地區	估計人口	人口配額 偏差百份比 (17,282)
S15	祖堯			16,584	-4.04

北	麗祖路、荔枝嶺路、聯接街
東北	荔枝嶺路
東	荔枝嶺路、荔景山路
東南	荔景山路、區界線
南	葵涌道
西南	葵涌道
西	荔景山路
西北	荔景山路

1. 祖堯邨
2. 浩景臺
3. 荔景紀律部隊宿舍
4. 荔景臺

S16 興芳

20,231

+17.06

北	葵興路、葵聯道、葵盛圍
東北	葵涌道
東	葵涌道、葵益道、興芳路、葵富路 青山公路 - 葵涌段
東南	青山公路 - 葵涌段、麗祖路
南	華瑤路、麗祖路、聯接街
西南	葵福路
西	葵福路、盛福街
西北	葵盛圍、葵聯路、葵孝街

1. 芊紅居
2. 下葵涌村
3. 葵涌廣場
4. 葵芳閣
5. 葵康苑
6. 葵盛東邨 (部份) :
第十二座
7. 新葵芳花園
8. 新葵興花園

地區：葵青

暫定區議會選區範圍

代號	暫定選區名稱	區界說明	主要屋邨 / 地區	估計人口	人口配額 偏差百份比 (17,282)
S17	荔景			14,638	-15.30

北	興芳路、葵福路
東北	荔景山路、葵涌道
東	青葵公路、葵涌道
東南	貨櫃碼頭、區界線
南	昂運路
西南	
西	藍巴勒海峽
西北	葵青路

1. 荔景邨
2. 賢麗苑
3. 悅麗苑

地區：葵青

暫定區議會選區範圍

代號	暫定選區名稱	區界說明	主要屋邨 / 地區	估計人口	人口配額 偏差百份比 (17,282)
S18	葵盛西邨			18,580	+7.51

北	德士古道、青荃路、荃青交匯處
東北	大窩口道、葵盛圍
東	葵福路、葵青路
東南	葵青路
南	葵青路
西南	藍巴勒海峽
西	藍巴勒海峽
西北	青荃路

1. 高盛臺
2. 月海灣
3. 葵盛西邨

S19 安瀨

21,260

+23.02

北	區界線
東北	區界線、藍巴勒海峽
東	區界線、藍巴勒海峽
東南	藍巴勒海峽、青荃路
南	青荃路
西南	担杆山交匯處、青敬路、青荃路
西	青敬路、牙鷹洲街
西北	牙鷹洲街、區界線

1. 長安邨 (部份):
安潮樓
安涓樓
安泊樓
安湖樓
2. 青逸軒
3. 瀨景灣

地區：葵青

暫定區議會選區範圍

代號	暫定選區名稱	區界說明	主要屋邨 / 地區	估計人口	人口配額 偏差百份比 (17,282)
S20	偉盈			19,853	+14.88

北	青荃路
東北	青荃路、藍巴勒海峽
東	藍巴勒海峽
東南	藍巴勒海峽
南	青敬路、青綠街
西南	青綠街
西	楓樹窩路
西北	担杆山交匯處

1. 偉景花園
2. 聖保祿村
3. 盈翠半島
4. 宏福花園

S21 青衣邨

14,846

-14.10

北	青綠街
東北	青綠街、青敬路
東	青敬路
東南	楓樹窩路
南	楓樹窩路
西南	楓樹窩路
西	楓樹窩路
西北	楓樹窩路

1. 青衣邨
2. 青怡花園

地區：葵青

暫定區議會選區範圍

代號	暫定選區名稱	區界說明	主要屋邨 / 地區	估計人口	人口配額 偏差百份比 (17,282)
S22	翠怡			19,334	+11.87

北	青衣西路、楓樹窩路
東北	藍巴勒海峽、青敬路
東	藍巴勒海峽
東南	葵青路
南	青衣鄉事會路、涌美路
西南	涌美路、青衣西路
西	青衣西路
西北	青衣西路

1. 涌美老屋村
2. 海欣花園
3. 翠怡花園
4. 藍田村
5. 新屋村
6. 海悅花園
7. 大王下村
8. 鹽田角村

S23 長青

19,097

+10.50

北	涌美路、青衣鄉事會路
東北	青衣鄉事會路
東	青衣鄉事會路、青衣交匯處
東南	青衣路
南	青衣路、細山路
西南	細山路、青康路
西	青康路
西北	青康路、涌美路

1. 長青邨
2. 美景花園

地區：葵青

暫定區議會選區範圍

代號	暫定選區名稱	區界說明	主要屋邨 / 地區	估計人口	人口配額 偏差百份比 (17,282)
S24	長康			18,515	+7.13

北	涌美路
東北	涌美路
東	
東南	青康路
南	青康路、青芊街
西南	青衣西路
西	青衣西路
西北	青衣西路、青康路

1. 長康邨 (部份):

- 康富樓
- 康貴樓
- 康安樓
- 康平樓
- 康盛樓
- 康泰樓
- 康華樓
- 康榮樓
- 康和樓

2. 青華苑

S25 盛康

13,350

-22.75

北	涌美路
東北	涌美路
東	
東南	青康路
南	青康路
西南	青康路
西	青康路、青衣西路
西北	青衣西路

1. 長康邨 (部份):

- 康祥樓
- 康豐樓
- 康美樓
- 康順樓

2. 青盛苑

地區：葵青

暫定區議會選區範圍

代號	暫定選區名稱	區界說明	主要屋邨 / 地區	估計人口	人口配額 偏差百份比 (17,282)
S26	青衣南			19,175	+10.95

北	青衣西北交匯處、寮肚路 青芊街、青康路、青衣西路
東北	青康路、細山路、青衣路、青衣交匯處
東	藍巴勒海峽、昂船洲大橋
東南	區界線
南	區界線
西南	區界線
西	區界線、馬灣海峽
西北	青馬大橋

1. 長宏邨
2. 曉峰園
3. 藍澄灣

S27 長亨

13,669

-20.91

北	區界線
東北	青衣北岸公路
東	担杆山交匯處、楓樹窩路 青衣北岸公路、青衣西路
東南	青衣西路
南	青衣西路、寮肚路
西南	青馬大橋、區界線
西	區界線、馬灣海峽
西北	區界線

1. 長亨邨

地區：葵青

暫定區議會選區範圍

代號	暫定選區名稱	區界說明	主要屋邨 / 地區	估計人口	人口配額 偏差百份比 (17,282)
S28	青發			19,195	+11.07

北	區界線
東北	區界線
東	牙鷹洲街
東南	牙鷹洲街、青敬路
南	青敬路、担杆山路、青衣北岸公路
西南	青衣北岸公路
西	
西北	區界線

1. 長發邨
2. 青雅苑
3. 青泰苑
4. 青宏苑

S29 長安

14,050

-18.70

北	担杆山路
東北	担杆山路
東	青敬路
東南	青敬路、担杆山交匯處
南	青衣北岸公路
西南	青衣北岸公路
西	青衣北岸公路、担杆山路
西北	担杆山路

1. 長安邨 (部份):
 - 安清樓
 - 安海樓
 - 安江樓
 - 安濤樓
 - 安洋樓
 - 安潤樓

地區：離島

暫定區議會選區範圍

代號	暫定選區名稱	區界說明	主要屋邨 / 地區	估計人口	人口配額 偏差百份比 (17,282)
T01	大嶼山			19,169	+10.92

北	南環路、赤鱸角南路、順東路、裕東路 東涌東交匯處、北大嶼山公路、區界線 翔東路
東北	大輦峒、榴花峒、老虎頭、區界線
東	銀礦灣、芝麻灣、北長洲海峽
東南	北長洲海峽、石鼓洲、芝麻灣半島
南	索罟群島、區界線
西南	大嶼海峽、區界線
西	大澳、區界線
西北	赤鱸角之西南方、區界線

1. 長沙
2. 麗濱別墅
3. 龍軒苑
4. 龍田邨
5. 美雅花園
6. 銀灣邨
7. 卓濤軒
8. 澄碧邨
9. 銀景中心
10. 南園子
11. 塘福
12. 亦園

地區：離島

暫定區議會選區範圍

代號	暫定選區名稱	區界說明	主要屋邨 / 地區	估計人口	人口配額 偏差百份比 (17,282)
T02	逸東邨北			21,457	+24.16

北	逸東街
東北	松仁路
東	松仁路
東南	裕東路、松仁路
南	裕東路、逸東街
西南	逸東街
西	逸東街
西北	

1. 逸東邨 (部份):

- 翠逸樓
- 謙逸樓
- 康逸樓
- 勤逸樓
- 傑逸樓
- 居逸樓
- 美逸樓
- 滿逸樓
- 寶逸樓
- 信逸樓
- 瑞逸樓
- 德逸樓
- 悅逸樓

地區：離島

暫定區議會選區範圍

代號	暫定選區名稱	區界說明	主要屋邨 / 地區	估計人口	人口配額 偏差百份比 (17,282)
T03	逸東邨南			17,712	+2.49

北	逸東街
東北	逸東街、裕東路
東	裕東路、松仁路
東南	東涌道
南	東涌道
西南	裕東路
西	
西北	

1. 逸東邨 (部份):

- 舟逸樓
- 至逸樓
- 清逸樓
- 福逸樓
- 享逸樓
- 祿逸樓
- 平逸樓
- 善逸樓
- 太逸樓
- 迎逸樓
- 漁逸樓
- 雍逸樓

T04 東涌北

22,048

+27.58

北	東涌海濱路、迎禧路
東北	迎禧路
東	港鐵(機場快綫)、北大嶼山公路
東南	北大嶼山公路
南	北大嶼山公路、東涌東交匯處
西南	北大嶼山公路
西	北大嶼山公路、東涌海濱路
西北	東涌海濱路

- 1. 映灣園
- 2. 藍天海岸
- 3. 水藍天岸
- 4. 海堤灣畔

地區：離島

暫定區議會選區範圍

代號	暫定選區名稱	區界說明	主要屋邨 / 地區	估計人口	人口配額 偏差百份比 (17,282)
T05	東涌南			18,558	+7.38

北	區界線
東北	區界線
東	
東南	北大嶼山公路、迎禧路、東涌海濱路 東涌東交匯處、裕東路
南	裕東路、順東路、赤鱸角南路、南環路
西南	赤鱸角南路、南環路
西	區界線
西北	區界線

1. 富東邨
2. 東堤灣畔
3. 裕東苑

T06 愉景灣

17,560

+1.61

北	區界線
東北	區界線
東	區界線
東南	區界線
南	坪洲以北、遊艇徑
西南	梅窩以北
西	老虎頭、榴花峒、愉景灣隧道
西北	大嶺峒、區界線

1. 碧濤
2. 尚堤
3. 愉景灣

地區：離島

暫定區議會選區範圍

代號	暫定選區名稱	區界說明	主要屋邨 / 地區	估計人口	人口配額 偏差百份比 (17,282)
T07	坪洲及喜靈洲			7,748	-55.17

北	遊艇徑
東北	區界線
東	區界線
東南	西博寮海峽
南	西博寮海峽
西南	喜靈洲避風塘
西	
西北	遊艇徑

1. 喜靈洲職員宿舍
2. 金坪邨
3. 南灣
4. 稔樹灣
5. 坪麗苑
6. 東灣
7. 元嶺仔

T08 南丫及蒲台

6,095 -64.73

北	西博寮海峽、區界線
東北	區界線、東博寮海峽
東	區界線、橫瀾島
東南	區界線
南	區界線、蒲台群島
西南	區界線
西	長洲以東部份海域、西博寮海峽
西北	西博寮海峽

1. 洪聖爺
2. 蘆鬚城
3. 模達
4. 北角村
5. 蒲台
6. 索罟灣
7. 大灣
8. 榕樹灣

地區：離島

暫定區議會選區範圍

代號	暫定選區名稱	區界說明	主要屋邨 / 地區	估計人口	人口配額 偏差百份比 (17,282)
T09	長洲南			12,870	-25.53

北	大興堤路、新街市里、大新海傍路 大新後街、大菜園路、學校路、觀音灣路
東北	
東	西博寮海峽
東南	
南	長洲以南部份海域
西南	
西	石鼓洲以東
西北	長洲西堤道

1. 花屏山莊
2. 碧濤軒
3. 高山村
4. 龍仔村
5. 雅寧苑
6. 西灣美經援村
7. 大石口
8. 大菜園區
9. 東莞新邨

T10 長洲北

12,769

-26.11

北	北長洲海峽
東北	喜靈洲以南
東	西博寮海峽
東南	觀音灣
南	觀音灣路、學校路、大菜園路、大新後街 大新海傍路、新街市里、大興堤路
西南	長洲避風塘、長洲西堤道
西	北長洲海峽
西北	芝蔴灣半島以東南部份海域

1. 長貴邨
2. 長苑
3. 浩賢軒
4. 安樂中心
5. 北社新村
6. 桂濤花園
7. 大貴灣新村
8. 同裕樓



香港特別行政區政府
選舉管理委員會

GovHK 香港政府一站通

繁體純文字 简体版 ENGLISH

搜尋



網頁指南



主頁

最新消息

關於我們

選民登記

行政長官選舉

選舉委員會界別分組選舉

立法會選舉

區議會選舉

村代表選舉

聯絡我們

相關網址



2011年區議會選舉選區分界

二零一一年區議會選舉建議選區分界地圖

地圖會以 PDF 格式顯示，請下載 Acrobat Reader 查閱。只提供繁體中文版本。(以下每個 PDF 檔案的大小大約為 3 MB 至 8.5 MB，可能需要數分鐘下載)。



1. [分界圖索引](#)
2. [中西區](#)
3. [灣仔區](#)
4. [東區](#)
5. [南區\(圖一\)](#)
6. [南區\(圖二\)](#)
7. [油尖旺區](#)
8. [深水埗區](#)
9. [九龍城區](#)
10. [黃大仙區](#)
11. [觀塘區](#)
12. [荃灣區](#)
13. [屯門區](#)
14. [元朗區](#)
15. [北區\(圖一\)](#)
16. [北區\(圖二\)](#)
17. [大埔區\(圖一\)](#)
18. [大埔區\(圖二\)](#)
19. [西貢區\(圖一\)](#)
20. [西貢區\(圖二\)](#)
21. [沙田區](#)
22. [葵青區](#)
23. [離島區](#)

免責聲明：

本網址所提供的地圖資料受香港特別行政區政府("政府")擁有的版權保護。政府沒有就該等資料的準確性或完整性，或在任何特定情況下使用的合適性作出任何明示或隱含的保證，亦無須對與該等地圖資料或本網址有關的任何原故而引致的任何損失或損害負上責任。



2011© | [重要告示](#) | [私隱政策](#)

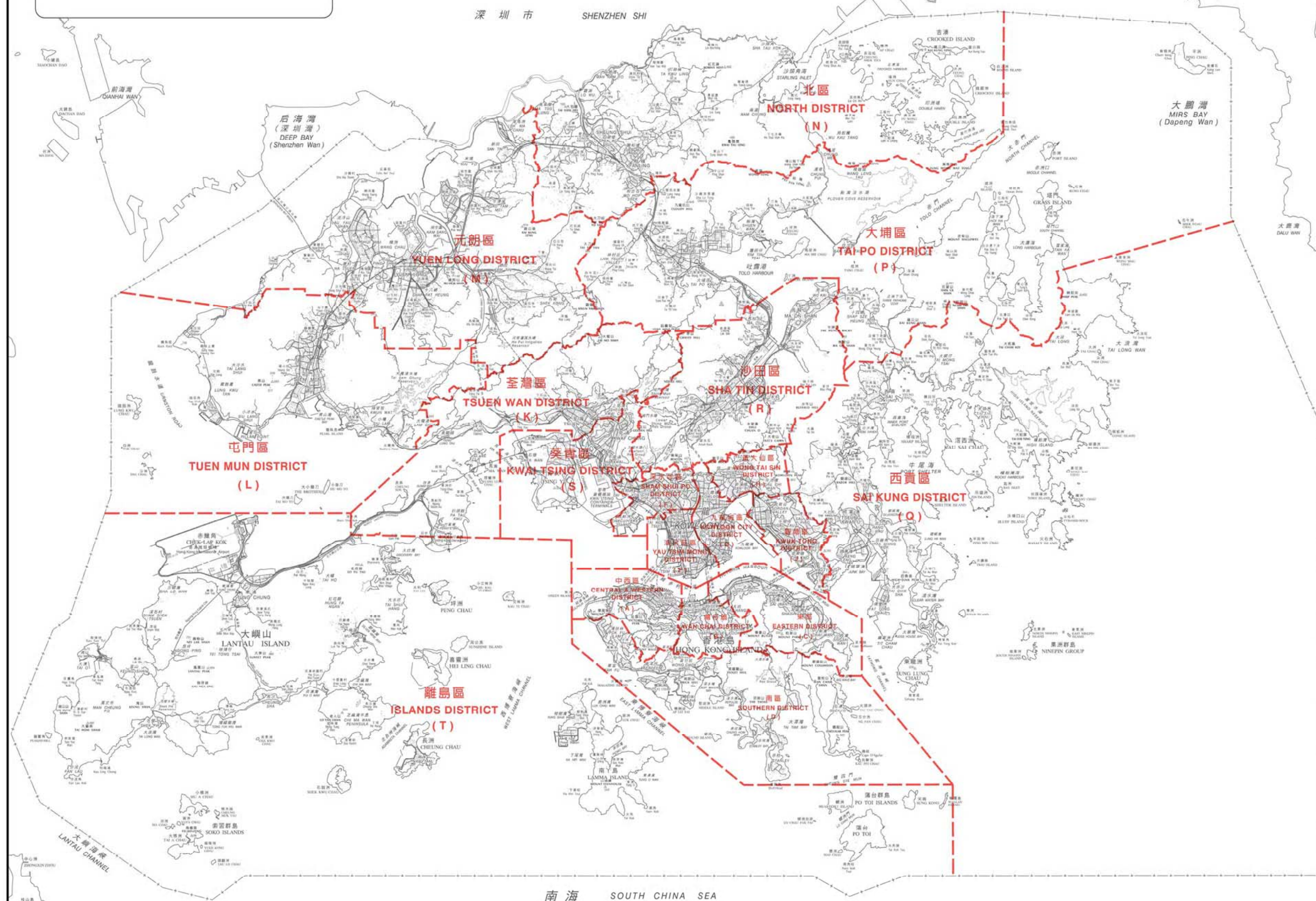
修訂日期：2010年12月

香港特別行政區
HONG KONG
SPECIAL ADMINISTRATIVE REGION



區界線
District Boundary

代號 Code	區名稱 District Name	圖則編號 Plan No.
A	中西區 Central & Western	DCCA/C/2011/A
B	灣仔區 Wan Chai	DCCA/C/2011/B
C	東區 Eastern	DCCA/C/2011/C
D	南區 Southern	DCCA/C/2011/D1 & DCCA/C/2011/D2
E	油尖旺區 Yau Tsim Mong	DCCA/C/2011/E
F	深水埗區 Sham Shui Po	DCCA/C/2011/F
G	九龍城區 Kowloon City	DCCA/C/2011/G
H	黃大仙區 Wong Tai Sin	DCCA/C/2011/H
J	觀塘區 Kwun Tong	DCCA/C/2011/J
K	荃灣區 Tsuen Wan	DCCA/C/2011/K
L	屯門區 Tuen Mun	DCCA/C/2011/L
M	元朗區 Yuen Long	DCCA/C/2011/M
N	北區 North	DCCA/C/2011/N1 & DCCA/C/2011/N2
P	大埔區 Tai Po	DCCA/C/2011/P1 & DCCA/C/2011/P2
Q	西貢區 Sai Kung	DCCA/C/2011/Q1 & DCCA/C/2011/Q2
R	沙田區 Sha Tin	DCCA/C/2011/R
S	葵青區 Kwai Tsing	DCCA/C/2011/S
T	離島區 Islands	DCCA/C/2011/T

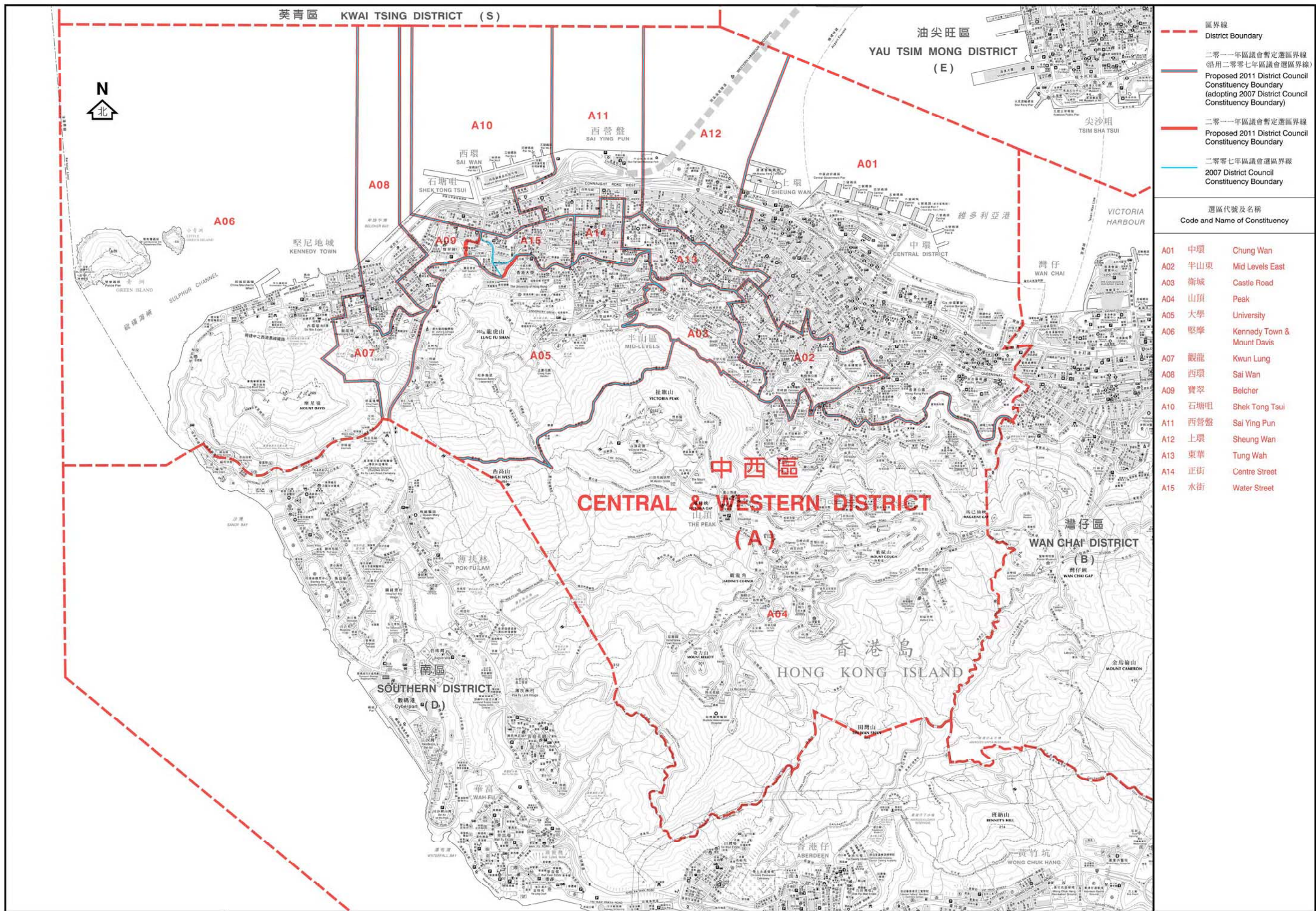


二零一一年區議會選區分界圖索引
2011 DISTRICT COUNCIL ELECTORAL BOUNDARIES INDEX MAP



圖則編號
Plan No. DCCA/C/2011/INDEX

二零一零年十二月版
December 2010 Edition
選舉管理委員會刊印
Published by the Electoral Affairs Commission
版權所有 未經許可 不得複製 ©2010 Copyright reserved - reproduction by permission only
地政總署測繪處繪製
Cartography by Survey & Mapping Office, Lands Department



- - - 區界線
District Boundary
- 二零一一年區議會暫定選區界線
(沿用二零零七年區議會選區界線)
Proposed 2011 District Council Constituency Boundary
(adopting 2007 District Council Constituency Boundary)
- 二零一一年區議會暫定選區界線
Proposed 2011 District Council Constituency Boundary
- 二零零七年區議會選區界線
2007 District Council Constituency Boundary

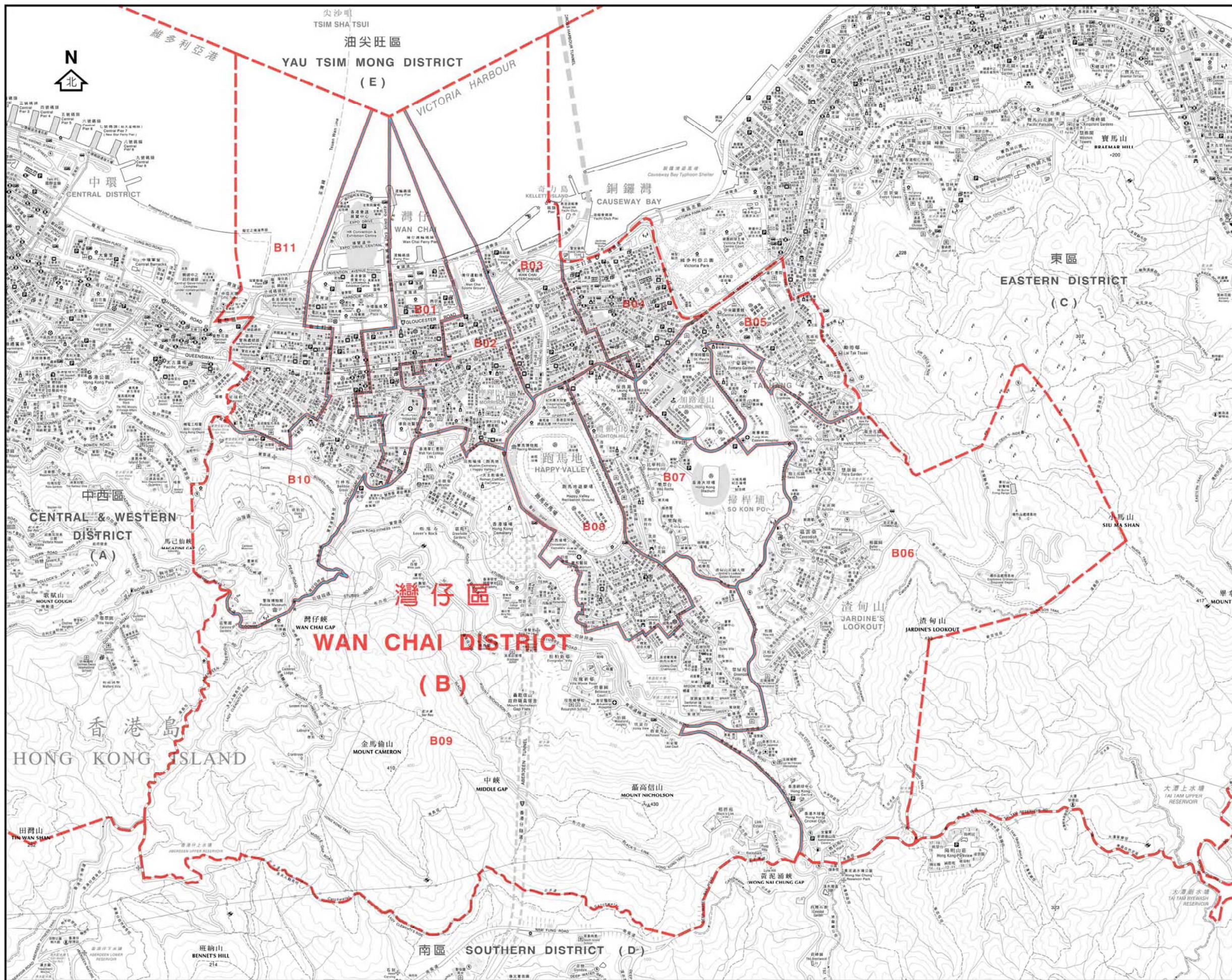
選區代號及名稱 Code and Name of Constituency		
A01	中環	Chung Wan
A02	半山東	Mid Levels East
A03	衛城	Castle Road
A04	山頂	Peak
A05	大學	University
A06	堅摩	Kennedy Town & Mount Davis
A07	觀龍	Kwun Lung
A08	西環	Sai Wan
A09	寶翠	Belcher
A10	石塘咀	Shek Tong Tsui
A11	西營盤	Sai Ying Pun
A12	上環	Sheung Wan
A13	東華	Tung Wah
A14	正街	Centre Street
A15	水街	Water Street

選舉管理委員會之建議
公開諮詢市民意見
(諮詢期由二零一零年十二月三日至二零一一年一月三日)
Proposals by the Electoral Affairs Commission
for public consultation
(3 December 2010 to 3 January 2011)

區議會選區分界圖 — 中西區
DISTRICT COUNCIL ELECTORAL BOUNDARIES — CENTRAL & WESTERN DISTRICT



圖則編號 DCCA/C/2011/A
Plan No.
二零一零年十二月版 December 2010 Edition
選舉管理委員會刊印
Published by the Electoral Affairs Commission
版權所有 未經許可 不得複製 ©2010 Copyright reserved - reproduction by permission only
地政總署測繪處繪製
Cartography by Survey & Mapping Office, Lands Department



- 區界線
District Boundary
- 二零一一年區議會暫定選區界線
(沿用二零零七年區議會選區界線)
Proposed 2011 District Council
Constituency Boundary
(adopting 2007 District Council
Constituency Boundary)
- 二零一一年區議會暫定選區界線
Proposed 2011 District Council
Constituency Boundary
- 二零零七年區議會選區界線
2007 District Council
Constituency Boundary

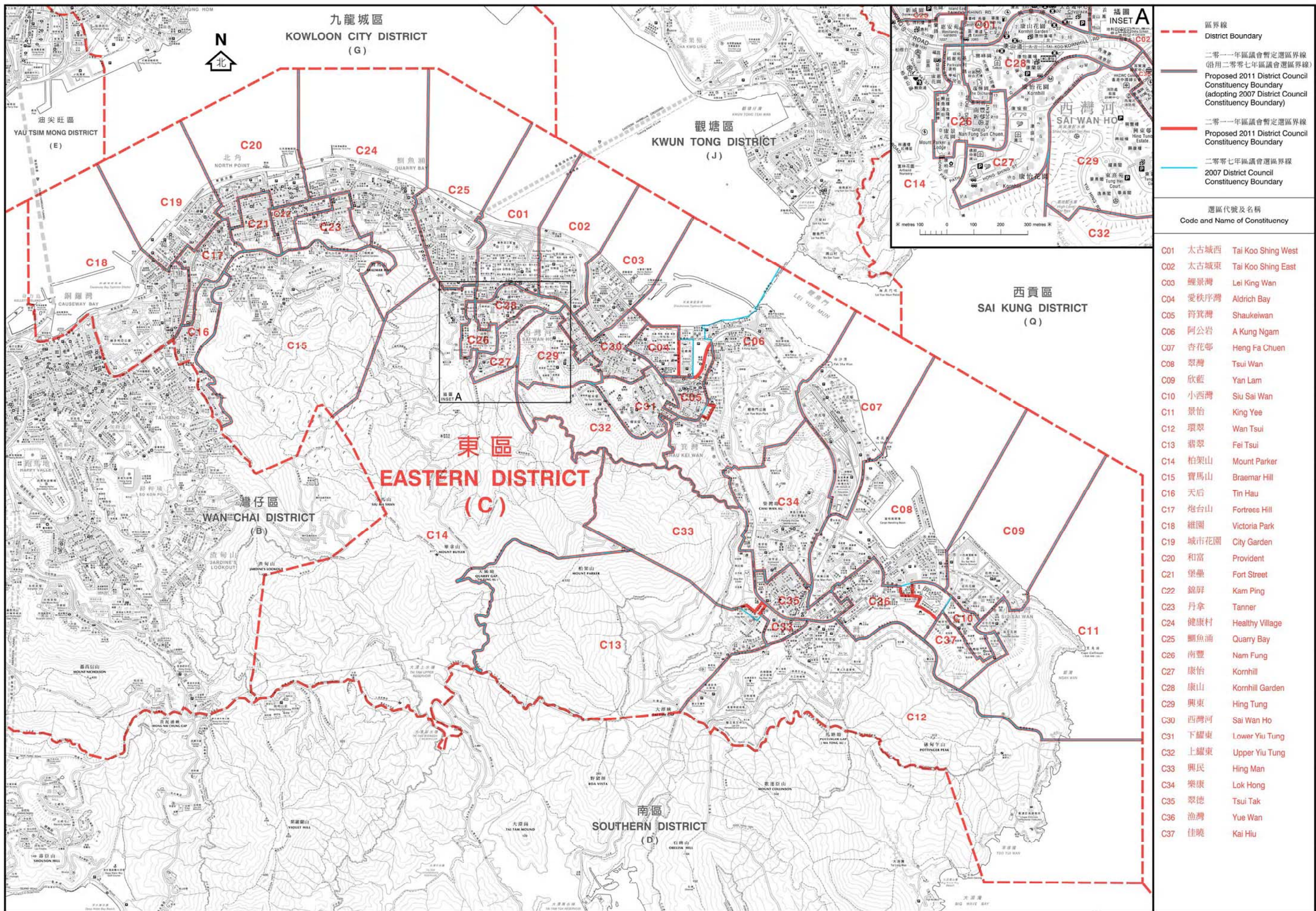
選區代號及名稱 Code and Name of Constituency		
B01	軒尼詩	Hennessy
B02	愛群	Oi Kwan
B03	鵝頸	Canal Road
B04	銅鑼灣	Causeway Bay
B05	大坑	Tai Hang
B06	渣甸山	Jardine's Lookout
B07	樂活	Broadwood
B08	跑馬地	Happy Valley
B09	司徒拔道	Stubbs Road
B10	修頓	Southorn
B11	大佛口	Tai Fat Hau

選舉管理委員會之建議
公開諮詢市民意見
(諮詢期由二零一零年十二月三日至二零一一年一月三日)
Proposals by the Electoral Affairs Commission
for public consultation
(3 December 2010 to 3 January 2011)

區議會選區分界圖 — 灣仔區
DISTRICT COUNCIL ELECTORAL BOUNDARIES — WAN CHAI DISTRICT



圖則編號
Plan No. **DCCA/C/2011/B**
二零一零年十二月版
December 2010 Edition
選舉管理委員會刊印
Published by the Electoral Affairs Commission
版權所有 未經許可 不得複製 ©2010 Copyright reserved - reproduction by permission only
地政總署測繪處繪製
Cartography by Survey & Mapping Office, Lands Department



選區代號及名稱
Code and Name of Constituency

- C01 太古城西 Tai Koo Shing West
- C02 太古城東 Tai Koo Shing East
- C03 鯉景灣 Lei King Wan
- C04 愛秩序灣 Aldrich Bay
- C05 筲箕灣 Shaukeiwan
- C06 阿公岩 A Kung Ngam
- C07 杏花邨 Heng Fa Chuen
- C08 翠灣 Tsui Wan
- C09 欣藍 Yan Lam
- C10 小西灣 Siu Sai Wan
- C11 景怡 King Yee
- C12 環翠 Wan Tsui
- C13 翡翠 Fei Tsui
- C14 柏架山 Mount Parker
- C15 寶馬山 Braemar Hill
- C16 天后 Tin Hau
- C17 炮台山 Fortress Hill
- C18 維園 Victoria Park
- C19 城市花園 City Garden
- C20 和富 Provident
- C21 堡壘 Fort Street
- C22 錦屏 Kam Ping
- C23 丹拿 Tanner
- C24 健康村 Healthy Village
- C25 鯽魚涌 Quarry Bay
- C26 南豐 Nam Fung
- C27 康怡 Kornhill
- C28 康山 Kornhill Garden
- C29 興東 Hing Tung
- C30 西灣河 Sai Wan Ho
- C31 下耀東 Lower Yiu Tung
- C32 上耀東 Upper Yiu Tung
- C33 興民 Hing Man
- C34 樂康 Lok Hong
- C35 翠德 Tsui Tak
- C36 漁灣 Yue Wan
- C37 佳曉 Kai Hiu

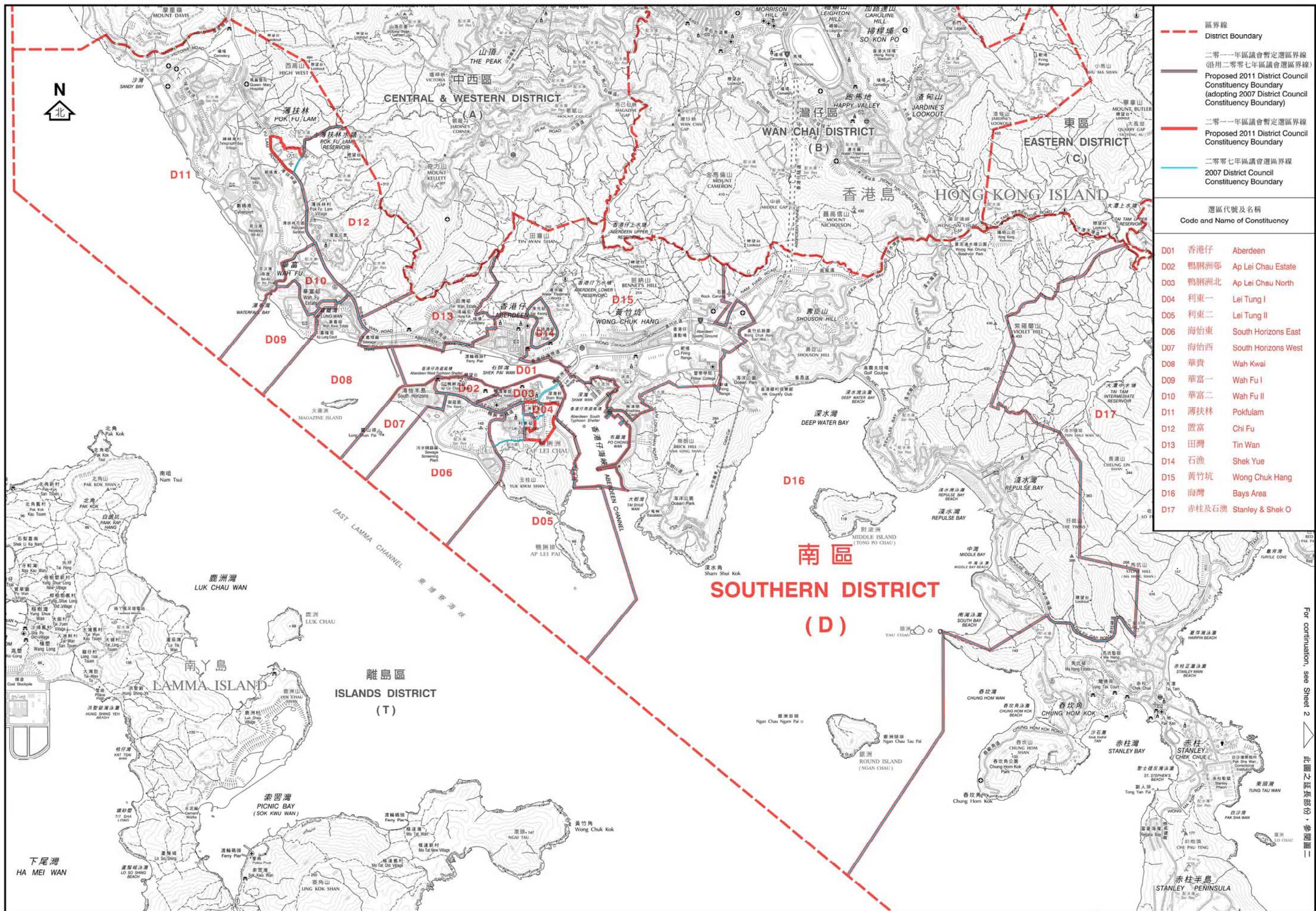
選舉管理委員會之建議
公開諮詢市民意見
(諮詢期由二零一零年十二月三日至二零一一年一月三日)
Proposals by the Electoral Affairs Commission
for public consultation
(3 December 2010 to 3 January 2011)

區議會選區分界圖 — 東區
DISTRICT COUNCIL ELECTORAL BOUNDARIES — EASTERN DISTRICT

米 metres 250 0 500 1000 1500 2000 2500 metres

圖則編號
Plan No. DCCA/C/2011/C

二零一零年十二月版 December 2010 Edition
選舉管理委員會刊印
Published by the Electoral Affairs Commission
版權所有 未經許可 不得複製 ©2010 Copyright reserved - reproduction by permission only
地政總署測繪處繪製
Cartography by Survey & Mapping Office, Lands Department



- 區界線
District Boundary
- 二零一一年區議會暫定選區界線
(沿用二零零七年區議會選區界線)
Proposed 2011 District Council Constituency Boundary
(adopting 2007 District Council Constituency Boundary)
- 二零一一年區議會暫定選區界線
Proposed 2011 District Council Constituency Boundary
- 二零零七年區議會選區界線
2007 District Council Constituency Boundary

選區代號及名稱 Code and Name of Constituency	
D01	香港仔 Aberdeen
D02	鴨脷洲嘔 Ap Lei Chau Estate
D03	鴨脷洲北 Ap Lei Chau North
D04	利東一 Lei Tung I
D05	利東二 Lei Tung II
D06	海怡東 South Horizons East
D07	海怡西 South Horizons West
D08	華貴 Wah Kwai
D09	華富一 Wah Fu I
D10	華富二 Wah Fu II
D11	薄扶林 Pokfulam
D12	置富 Chi Fu
D13	田灣 Tin Wan
D14	石漁 Shek Yue
D15	黃竹坑 Wong Chuk Hang
D16	海灣 Bays Area
D17	赤柱及石澳 Stanley & Shek O

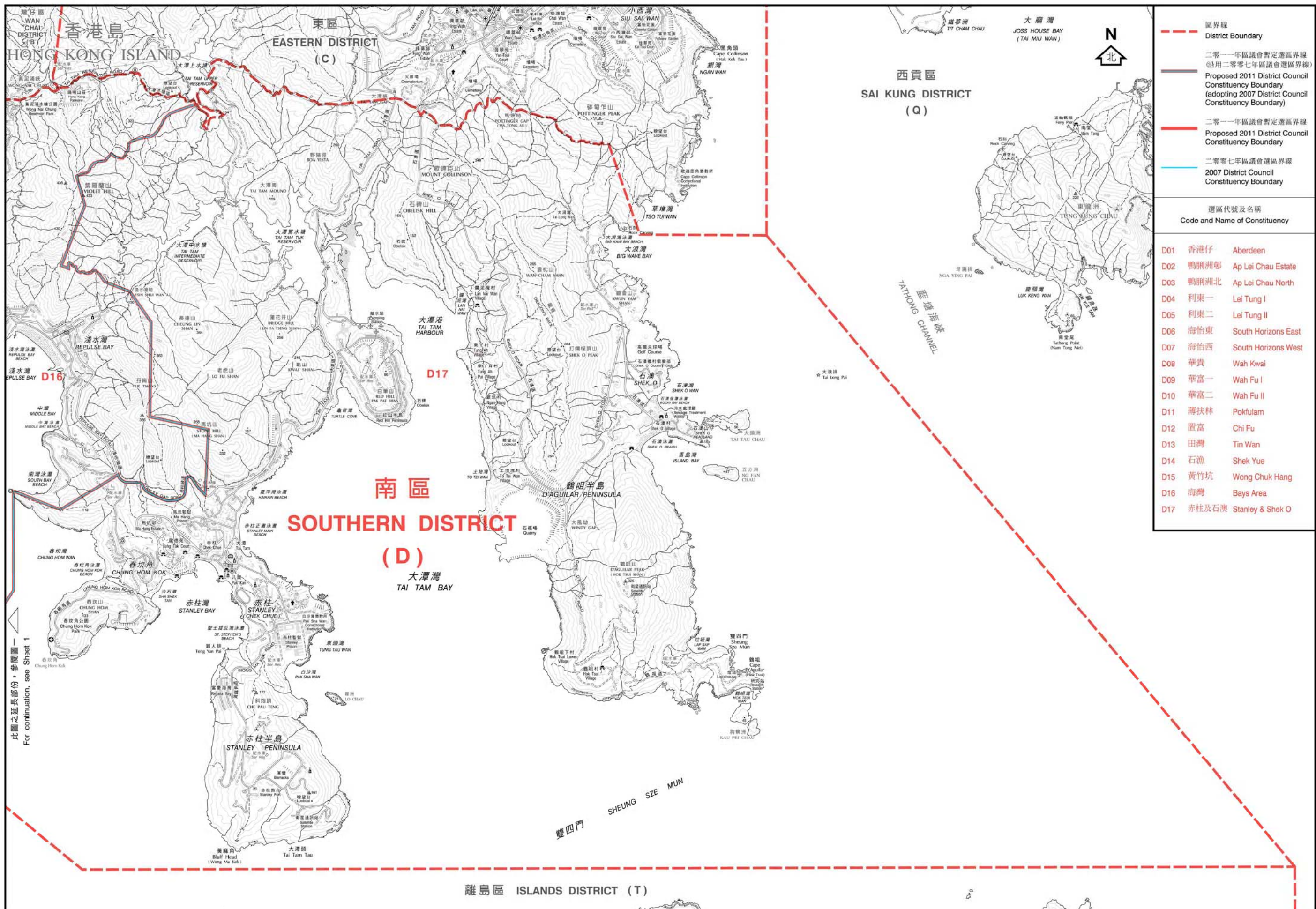
For continuation, see Sheet 2

選舉管理委員會之建議
公開諮詢市民意見
(諮詢期由二零一零年十二月三日至二零一一年一月三日)
Proposals by the Electoral Affairs Commission
for public consultation
(3 December 2010 to 3 January 2011)

區議會選區分界圖 — 南區 (圖一)
DISTRICT COUNCIL ELECTORAL BOUNDARIES — SOUTHERN DISTRICT (SHEET 1)



圖則編號 DCCA/C/2011/D1
Plan No.
二零一零年十二月版 December 2010 Edition
選舉管理委員會刊印
Published by the Electoral Affairs Commission
版權所有 未經許可 不得複製 ©2010 Copyright reserved - reproduction by permission only
地政總署測繪處繪製
Cartography by Survey & Mapping Office, Lands Department



- - - 區界線
District Boundary
- 二零一一年區議會暫定選區界線
(沿用二零零七年區議會選區界線)
Proposed 2011 District Council Constituency Boundary
(adopting 2007 District Council Constituency Boundary)
- 二零一一年區議會暫定選區界線
Proposed 2011 District Council Constituency Boundary
- 二零零七年區議會選區界線
2007 District Council Constituency Boundary

選區代號及名稱 Code and Name of Constituency	
D01	香港仔 Aberdeen
D02	鴨脷洲邨 Ap Lei Chau Estate
D03	鴨脷洲北 Ap Lei Chau North
D04	利東一 Lei Tung I
D05	利東二 Lei Tung II
D06	海怡東 South Horizons East
D07	海怡西 South Horizons West
D08	華貴 Wah Kwai
D09	華富一 Wah Fu I
D10	華富二 Wah Fu II
D11	薄扶林 Pokfulam
D12	置富 Chi Fu
D13	田灣 Tin Wan
D14	石漁 Shek Yue
D15	黃竹坑 Wong Chuk Hang
D16	海灣 Bays Area
D17	赤柱及石澳 Stanley & Shek O

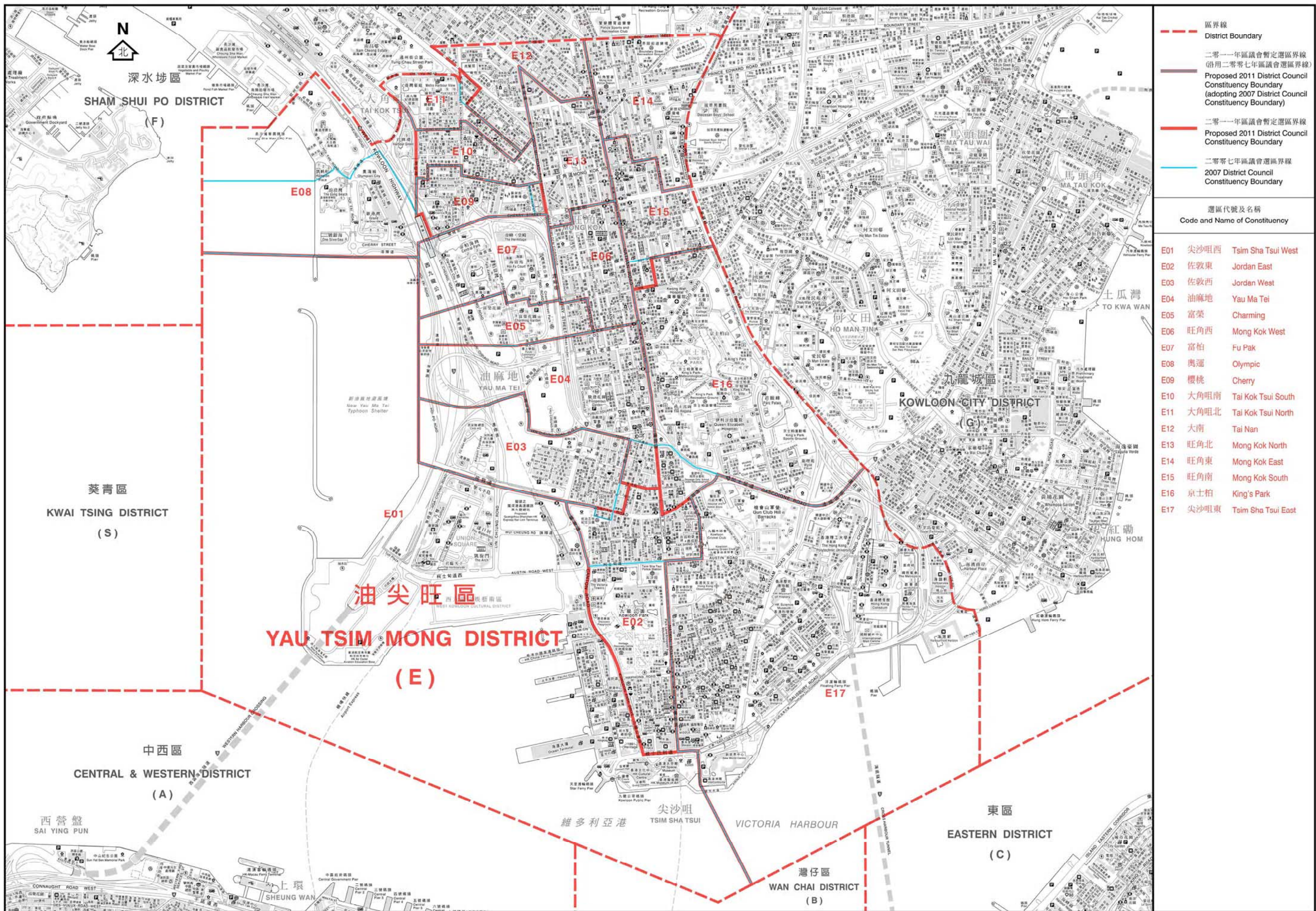
此圖之延長部份，參閱圖一
For continuation, see Sheet 1

區議會選區分界圖 — 南區 (圖二)
DISTRICT COUNCIL ELECTORAL BOUNDARIES — SOUTHERN DISTRICT (SHEET 2)



選舉管理委員會之建議
公開諮詢市民意見
(諮詢期由二零一零年十二月三日至二零一一年一月三日)
Proposals by the Electoral Affairs Commission
for public consultation
(3 December 2010 to 3 January 2011)

圖則編號 DCCA/C/2011/D2
Plan No.
二零一零年十二月版 December 2010 Edition
選舉管理委員會刊印
Published by the Electoral Affairs Commission
版權所有 未經許可 不得複製 ©2010 Copyright reserved - reproduction by permission only
地政總署測繪處繪製
Cartography by Survey & Mapping Office, Lands Department



- 區界線
District Boundary
- 二零一一年區議會暫定選區界線
(沿用二零零七年區議會選區界線)
Proposed 2011 District Council
Constituency Boundary
(adopting 2007 District Council
Constituency Boundary)
- 二零一一年區議會暫定選區界線
Proposed 2011 District Council
Constituency Boundary
- 二零零七年區議會選區界線
2007 District Council
Constituency Boundary

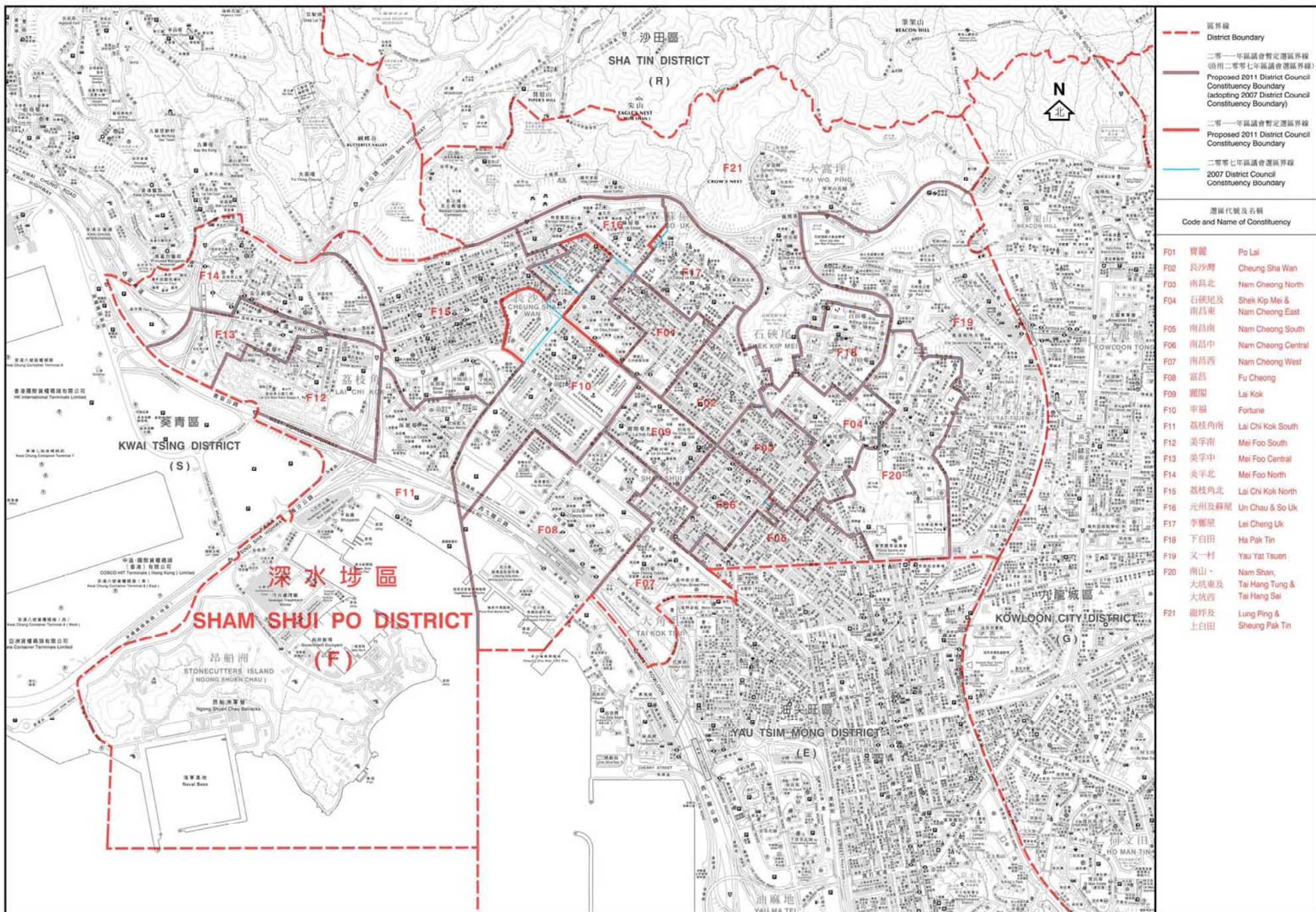
選區代號及名稱 Code and Name of Constituency	
E01	尖沙咀西 Tsim Sha Tsui West
E02	佐敦東 Jordan East
E03	佐敦西 Jordan West
E04	油麻地 Yau Ma Tei
E05	富榮 Charming
E06	旺角西 Mong Kok West
E07	富柏 Fu Pak
E08	奧運 Olympic
E09	櫻桃 Cherry
E10	大角咀南 Tai Kok Tsui South
E11	大角咀北 Tai Kok Tsui North
E12	大南 Tai Nan
E13	旺角北 Mong Kok North
E14	旺角東 Mong Kok East
E15	旺角南 Mong Kok South
E16	京士柏 King's Park
E17	尖沙咀東 Tsim Sha Tsui East

選舉管理委員會之建議
公開諮詢市民意見
(諮詢期由二零一零年十二月三日至二零一一年一月三日)
Proposals by the Electoral Affairs Commission
for public consultation
(3 December 2010 to 3 January 2011)

區議會選區分界圖 — 油尖旺區
DISTRICT COUNCIL ELECTORAL BOUNDARIES — YAU TSIM MONG DISTRICT



圖則編號 DCCA/C/2011/E
Plan No.
二零一零年十二月版 December 2010 Edition
選舉管理委員會刊印
Published by the Electoral Affairs Commission
版權所有 未經許可 不得複製 ©2010 Copyright reserved - reproduction by permission only
地政總署測繪處繪製
Cartography by Survey & Mapping Office, Lands Department



- 區界線
District Boundary
- 二零一一年區議會暫定選區界線
(沿用二零零七年區議會選區界線)
Proposed 2011 District Council
Constituency Boundary
(adopting 2007 District Council
Constituency Boundary)
- 二零一一年區議會暫定選區界線
Proposed 2011 District Council
Constituency Boundary
- 二零零七年區議會選區界線
2007 District Council
Constituency Boundary

選區代號及名稱
Code and Name of Constituency

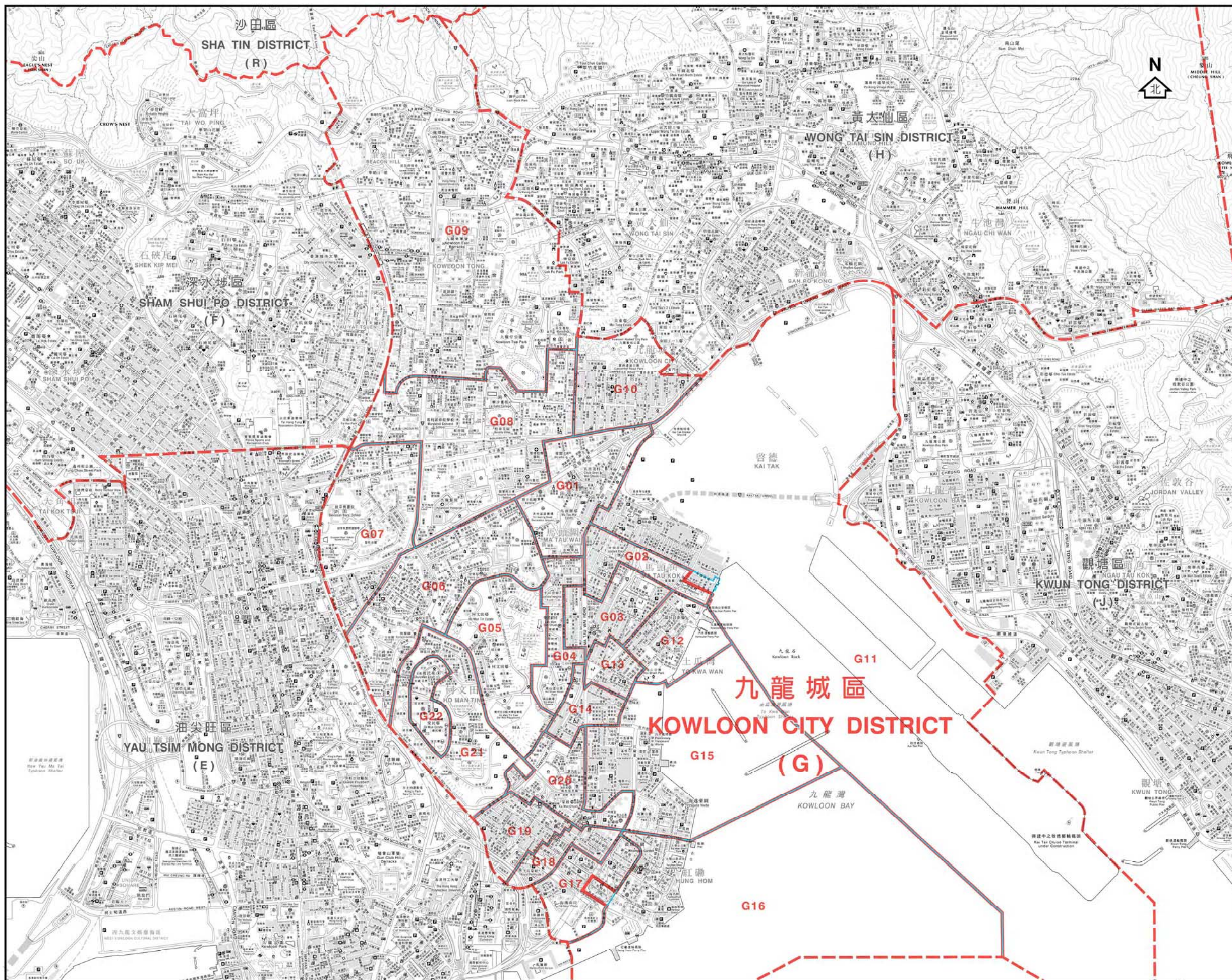
F01	寶龍	Po Lai
F02	長沙灣	Cheung Sha Wan
F03	南昌北	Nam Cheong North
F04	石硤尾及南昌東	Shek Kip Mei & Nam Cheong East
F05	南昌南	Nam Cheong South
F06	南昌中	Nam Cheong Central
F07	南昌西	Nam Cheong West
F08	富昌	Fu Cheong
F09	麗閣	Lai Kok
F10	幸福	Fortune
F11	荔枝角南	Lai Chi Kok South
F12	美孚南	Mei Foo South
F13	美孚中	Mei Foo Central
F14	美孚北	Mei Foo North
F15	荔枝角北	Lai Chi Kok North
F16	元州及蘇屋	Un Chau & So Uk
F17	李鄭屋	Lei Cheng Uk
F18	下白田	Ha Pak Tin
F19	又一村	Yau Yat Tsuen
F20	南山、大坑東及大坑西	Nam Shan, Tai Hang Tung & Tai Hang Sai
F21	龍坪及上白田	Lung Ping & Sheung Pak Tin

選舉管理委員會之建議
公開諮詢市民意見
(諮詢期由二零一零年十二月三日至二零一一年一月三日)
Proposals by the Electoral Affairs Commission
for public consultation
(3 December 2010 to 3 January 2011)

區議會選區分界圖 — 深水埗區
DISTRICT COUNCIL ELECTORAL BOUNDARIES — SHAM SHUI PO DISTRICT



圖則編號
Plan No. DCCA/C/2011/F
二零一零年十二月版
December 2010 Edition
選舉管理委員會刊印
Published by the Electoral Affairs Commission
版權所有 未經許可 不得複製 © 2010 Copyright reserved - reproduction by permission only
Electoral Affairs Commission
Cartography by Survey & Mapping Office, Lands Department



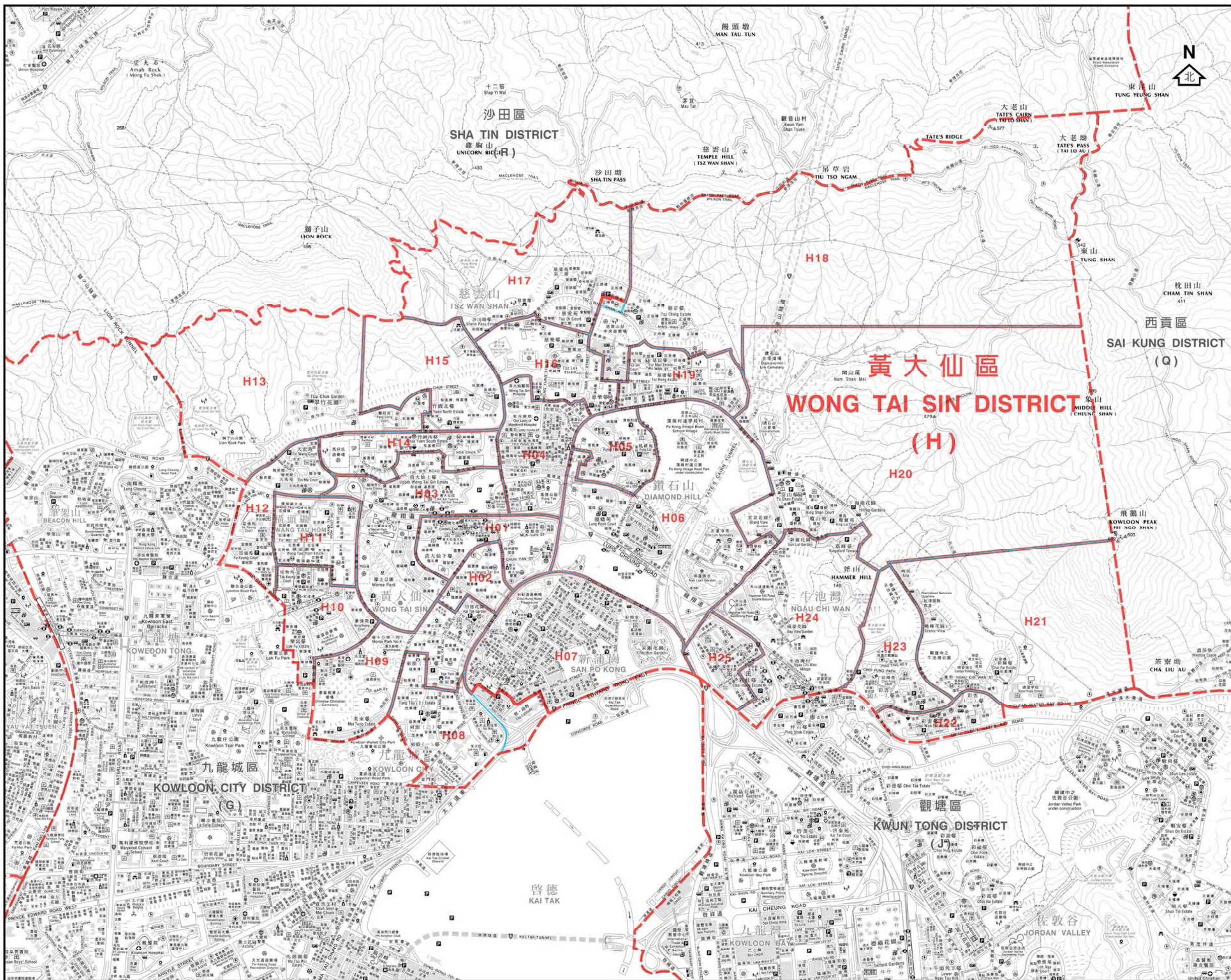
選區代號及名稱 Code and Name of Constituency	
G01	馬頭圍 Ma Tau Wai
G02	馬坑涌 Ma Hang Chung
G03	馬頭角 Ma Tau Kok
G04	樂民 Lok Man
G05	常樂 Sheung Lok
G06	何文田 Ho Man Tin
G07	嘉道理 Kadoorie
G08	太子 Prince
G09	九龍塘 Kowloon Tong
G10	龍城 Lung Shing
G11	啓德 Kai Tak
G12	海心 Hoi Sham
G13	土瓜灣北 To Kwa Wan North
G14	土瓜灣南 To Kwa Wan South
G15	鶴園海逸 Hok Yuen Laguna Verde
G16	黃埔東 Whampoa East
G17	黃埔西 Whampoa West
G18	紅磡灣 Hung Hom Bay
G19	紅磡 Hung Hom
G20	家維 Ka Wai
G21	愛民 Oi Man
G22	愛俊 Oi Chun

選舉管理委員會之建議
公開諮詢市民意見
(諮詢期由二零一零年十二月三日至二零一一年一月三日)
Proposals by the Electoral Affairs Commission
for public consultation
(3 December 2010 to 3 January 2011)

區議會選區分界圖 — 九龍城區
DISTRICT COUNCIL ELECTORAL BOUNDARIES — KOWLOON CITY DISTRICT



圖則編號 DCCA/C/2011/G
Plan No.
二零一零年十二月版 December 2010 Edition
選舉管理委員會刊印
Published by the Electoral Affairs Commission
版權所有 未經許可 不得複製 ©2010 Copyright reserved - reproduction by permission only
地政總署測繪處繪製
Cartography by Survey & Mapping Office, Lands Department



- 區界線
District Boundary
- 二零一一年區議會暫定選區界線
(沿用二零零七年區議會選區界線)
Proposed 2011 District Council Constituency Boundary (adopting 2007 District Council Constituency Boundary)
- 二零一一年區議會暫定選區界線
Proposed 2011 District Council Constituency Boundary
- 二零零七年區議會選區界線
2007 District Council Constituency Boundary

選區代號及名稱
Code and Name of Constituency

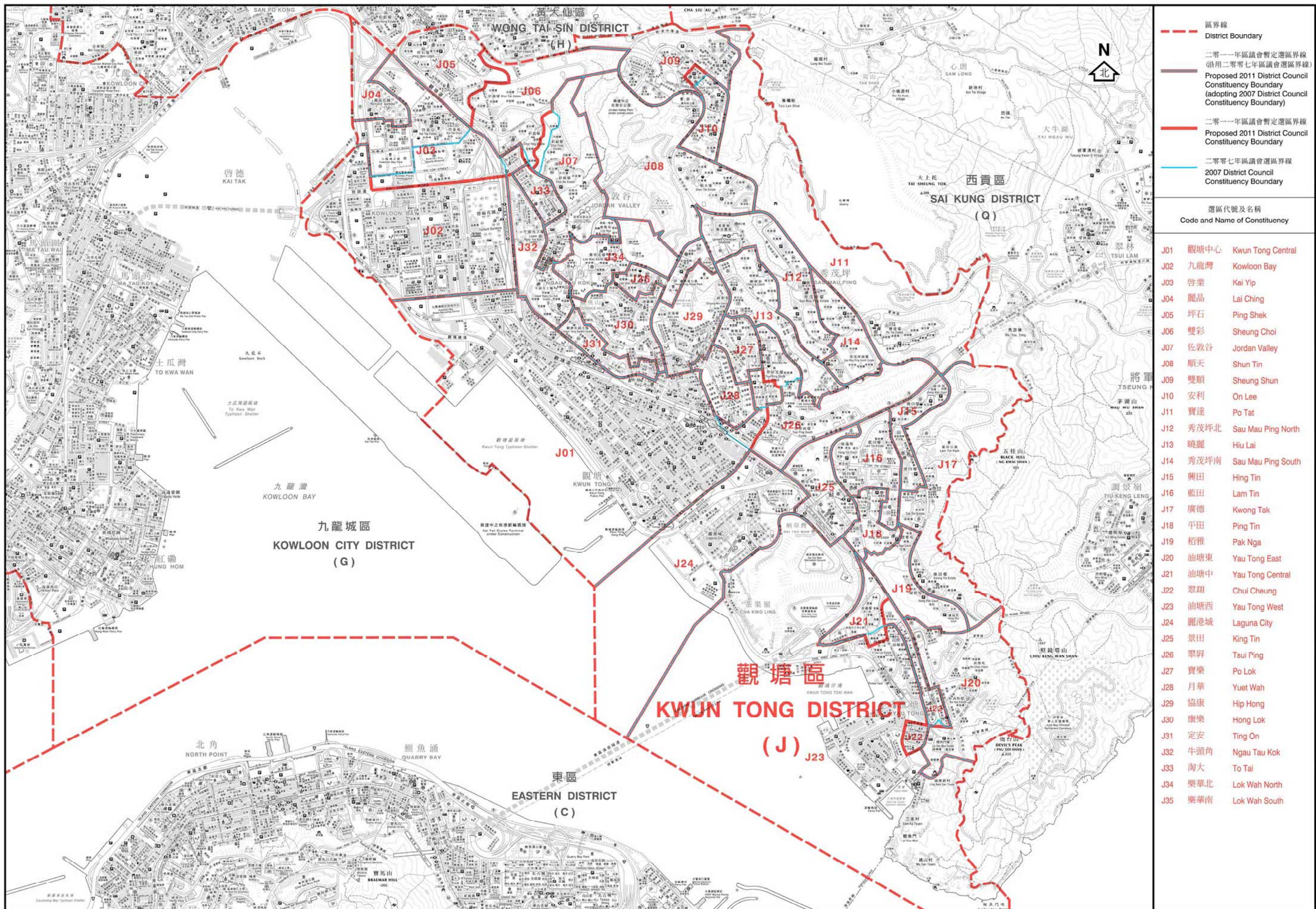
H01	龍運	Lung Tsui
H02	龍下	Lung Ha
H03	龍上	Lung Sheung
H04	鳳凰	Fung Wong
H05	鳳德	Fung Tak
H06	龍星	Lung Sing
H07	新蒲崗	San Po Kong
H08	東頭	Tung Tau
H09	東美	Tung Mei
H10	樂富	Lok Fu
H11	橫頭磡	Wang Tau Hom
H12	天強	Tin Keung
H13	翠竹及 鵬程	Tsui Chuk & Pang Ching
H14	竹園南	Chuk Yuen South
H15	竹園北	Chuk Yuen North
H16	慈雲西	Tsz Wan West
H17	正愛	Ching Oi
H18	正安	Ching On
H19	慈雲東	Tsz Wan East
H20	瓊富	King Fu
H21	彩雲東	Choi Wan East
H22	彩雲南	Choi Wan South
H23	彩雲西	Choi Wan West
H24	池彩	Chi Choi
H25	彩虹	Choi Hung

選舉管理委員會之建議
公開諮詢市民意見
(諮詢期由二零一零年十二月三日至二零一一年一月三日)
Proposals by the Electoral Affairs Commission
for public consultation
(3 December 2010 to 3 January 2011)

區議會選區分界圖 — 黃大仙區
DISTRICT COUNCIL ELECTORAL BOUNDARIES — WONG TAI SIN DISTRICT

1:50,000 scale bar showing 0, 500, 1000, 1500 metres

圖則編號 DCCA/C/2011/H
Plan No.
二零一零年十二月版 December 2010 Edition
選舉管理委員會刊印
Published by the Electoral Affairs Commission
版權所有 未經許可 不得複製 ©2010 Copyright reserved - reproduction by permission only
地政總署測繪處繪製
Cartography by Survey & Mapping Office, Lands Department



- 區界線
District Boundary
- 二零零七年區議會選區界線
(沿用二零零七年區議會選區界線)
Proposed 2011 District Council Constituency Boundary (adopting 2007 District Council Constituency Boundary)
- 二零零七年區議會選區界線
Proposed 2011 District Council Constituency Boundary
- 二零零七年區議會選區界線
2007 District Council Constituency Boundary

選區代號及名稱
Code and Name of Constituency

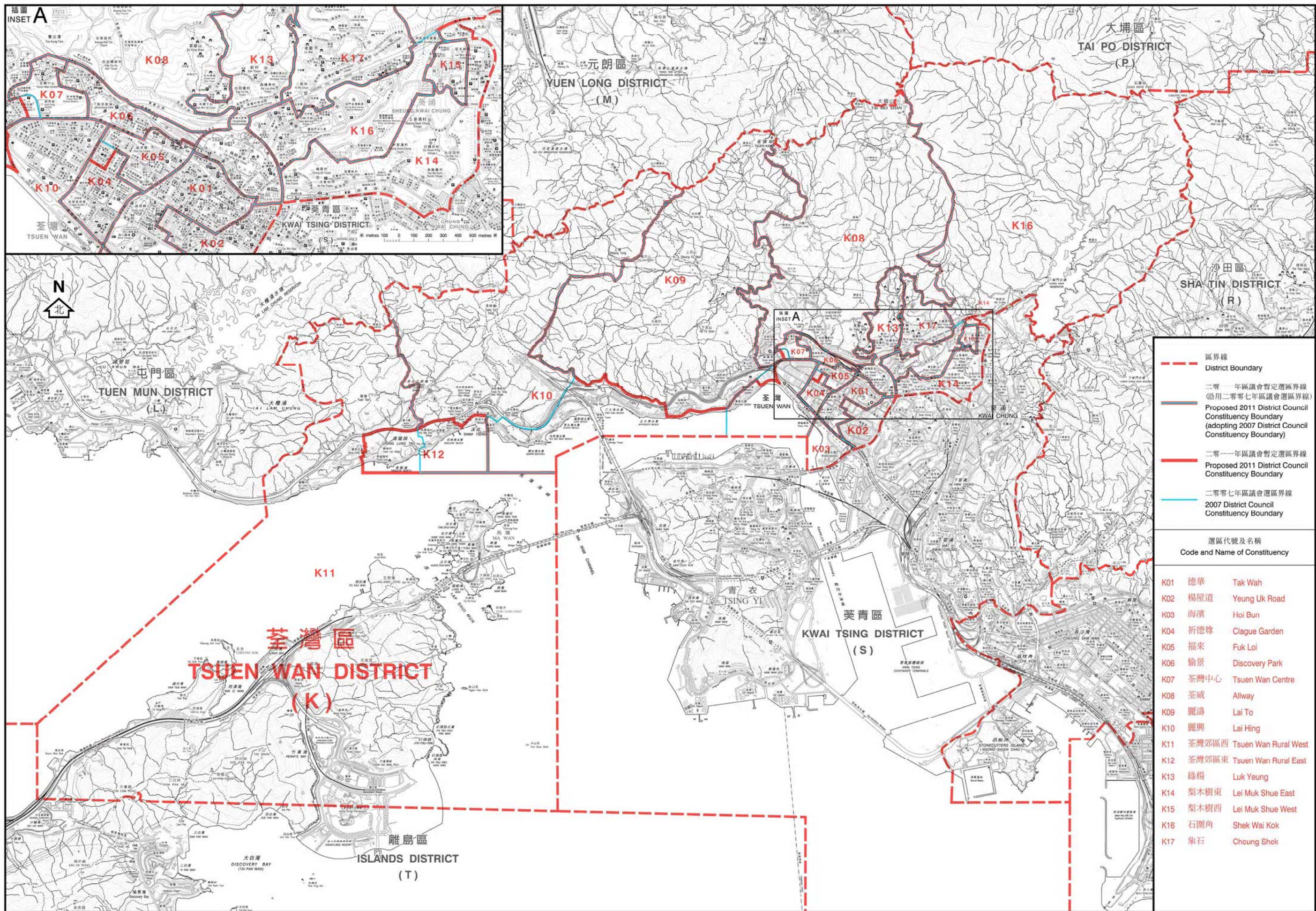
J01	觀塘中心	Kwun Tong Central
J02	九龍灣	Kowloon Bay
J03	啓業	Kai Yip
J04	麗晶	Lai Ching
J05	坪石	Ping Shek
J06	雙彩	Sheung Choi
J07	佐敦谷	Jordan Valley
J08	順天	Shun Tin
J09	雙順	Sheung Shun
J10	安利	On Lee
J11	寶達	Po Tat
J12	秀茂坪北	Sau Mau Ping North
J13	曉麗	Hiu Lai
J14	秀茂坪南	Sau Mau Ping South
J15	興田	Hing Tin
J16	藍田	Lam Tin
J17	廣德	Kwong Tak
J18	平田	Ping Tin
J19	栢雅	Pak Nga
J20	油塘東	Yau Tong East
J21	油塘中	Yau Tong Central
J22	翠翔	Chui Cheung
J23	油塘西	Yau Tong West
J24	麗港城	Laguna City
J25	景田	King Tin
J26	翠屏	Tsui Ping
J27	寶樂	Po Lok
J28	月華	Yuet Wah
J29	協康	Hip Hong
J30	康樂	Hong Lok
J31	定安	Ting On
J32	牛頭角	Ngau Tau Kok
J33	淘大	To Tai
J34	樂華北	Lok Wah North
J35	樂華南	Lok Wah South

選舉管理委員會之建議
公開諮詢市民意見
(諮詢期由二零一零年十二月三日至二零一一年一月三日)
Proposals by the Electoral Affairs Commission
for public consultation
(3 December 2010 to 3 January 2011)

區議會選區分界圖 — 觀塘區
DISTRICT COUNCIL ELECTORAL BOUNDARIES — KWUN TONG DISTRICT



圖則編號
Plan No. DCCA/C/2011/J
二零零九年十二月版
December 2010 Edition
選舉管理委員會刊印
Published by the Electoral Affairs Commission
版權所有 未經許可 不得複製 ©2010 Copyright reserved - reproduction by permission only
地政總署測繪處繪製
Cartography by Survey & Mapping Office, Lands Department



- 區界線
 District Boundary
- 二零一一年區議會暫定選區界線
 (沿用二零零七年區議會選區界線)
 Proposed 2011 District Council
 Constituency Boundary
 (adopting 2007 District Council
 Constituency Boundary)
- 二零一一年區議會暫定選區界線
 Proposed 2011 District Council
 Constituency Boundary
- 二零零七年區議會選區界線
 2007 District Council
 Constituency Boundary

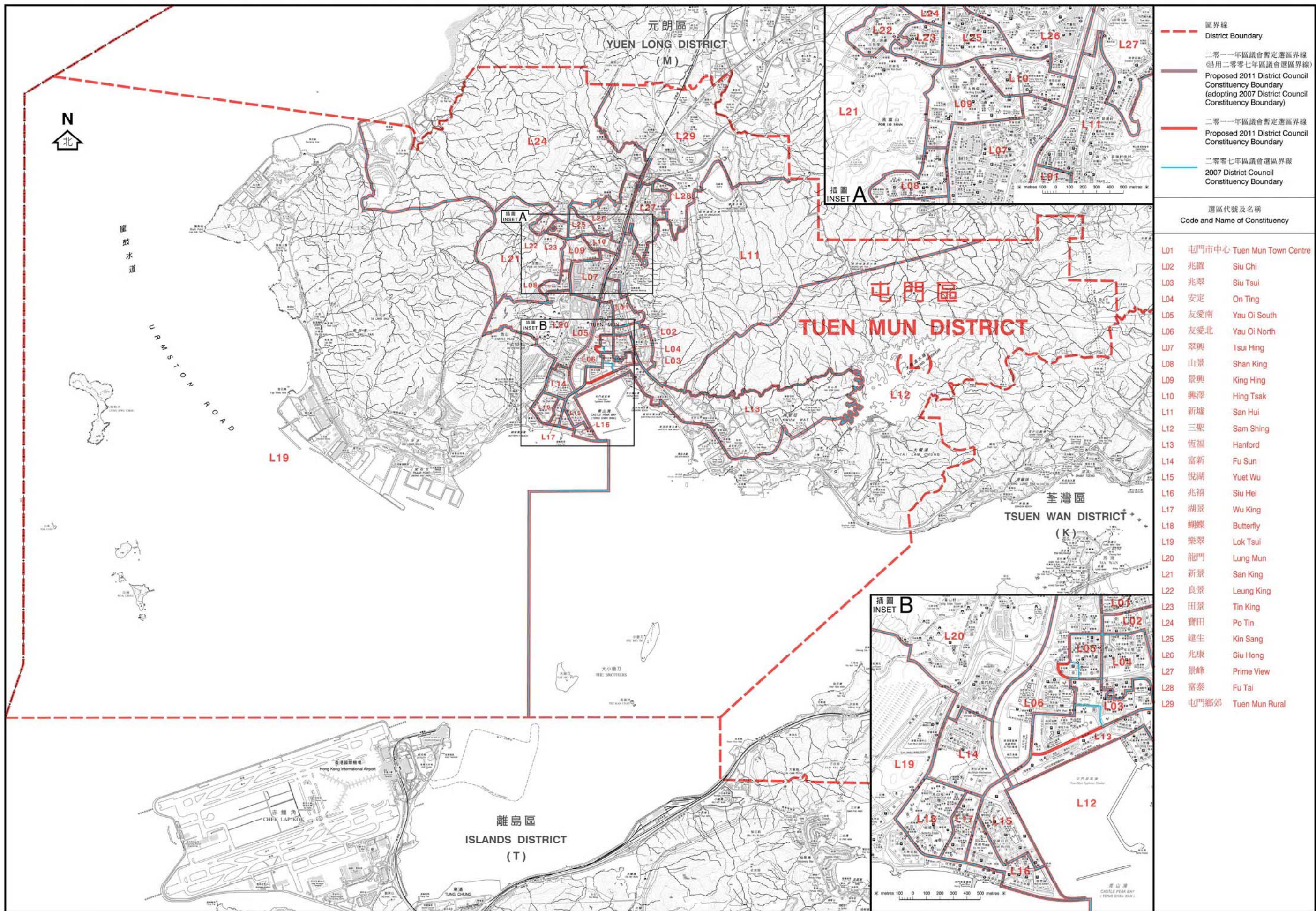
選區代號及名稱 Code and Name of Constituency		
K01	德華	Tak Wah
K02	楊屋道	Yeung Uk Road
K03	海濱	Hoi Bun
K04	祈德尊	Clague Garden
K05	福來	Fuk Loi
K06	愉景	Discovery Park
K07	荃灣中心	Tsuen Wan Centre
K08	荃威	Allway
K09	麗濤	Lai To
K10	麗興	Lai Hing
K11	荃灣郊區西	Tsuen Wan Rural West
K12	荃灣郊區東	Tsuen Wan Rural East
K13	綠楊	Luk Yeung
K14	梨木樹東	Lei Muk Shue East
K15	梨木樹西	Lei Muk Shue West
K16	石圍角	Shek Wai Kok
K17	象石	Chung Shek

選舉管理委員會之建議
 公開諮詢市民意見
 (諮詢期由二零一零年十二月三日至二零一一年一月三日)
 Proposals by the Electoral Affairs Commission
 for public consultation
 (3 December 2010 to 3 January 2011)

區議會選區分界圖 — 荃灣區
 DISTRICT COUNCIL ELECTORAL BOUNDARIES — TSUEN WAN DISTRICT



圖則編號
 Plan No. DCCA/C/2011/K
 二零一零年十二月版 December 2010 Edition
 選舉管理委員會刊印
 Published by the Electoral Affairs Commission
 版權所有 未經許可 不得複製 ©2010 Copyright reserved - reproduction by permission only
 地政總署測繪處繪製
 Cartography by Survey & Mapping Office, Lands Department



--- 區界線
 District Boundary
 --- 二零一一年區議會暫定選區界線
 (沿用二零零七年區議會選區界線)
 Proposed 2011 District Council
 Constituency Boundary
 (adopting 2007 District Council
 Constituency Boundary)
 --- 二零一一年區議會暫定選區界線
 Proposed 2011 District Council
 Constituency Boundary
 --- 二零零七年區議會選區界線
 2007 District Council
 Constituency Boundary

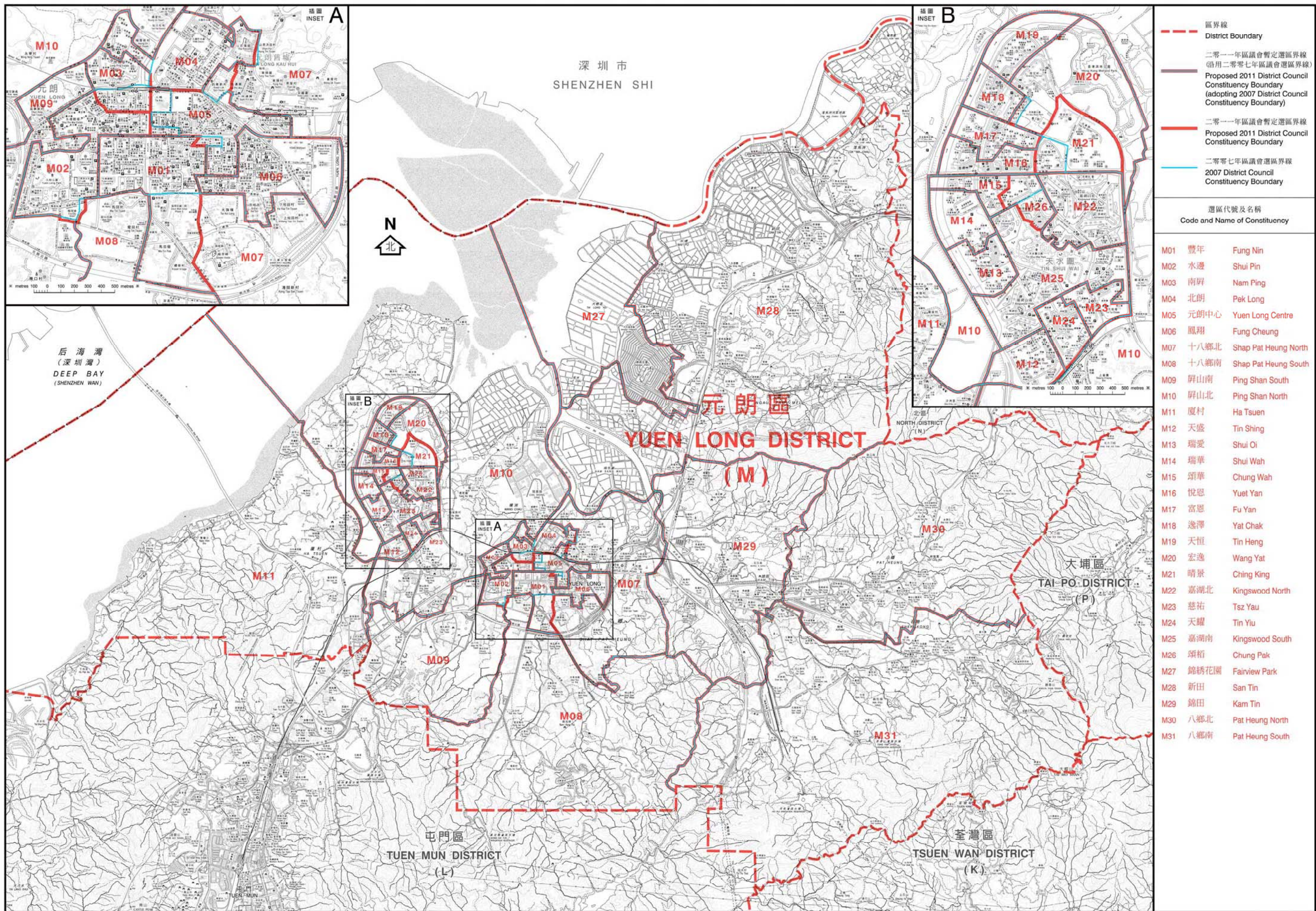
選區代號及名稱 Code and Name of Constituency	
L01	屯門市中心 Tuen Mun Town Centre
L02	兆置 Siu Chi
L03	兆翠 Siu Tsui
L04	安定 On Ting
L05	友愛南 Yau Oi South
L06	友愛北 Yau Oi North
L07	翠興 Tsui Hing
L08	山景 Shan King
L09	景興 King Hing
L10	興澤 Hing Tsak
L11	新墟 San Hui
L12	三聖 Sam Shing
L13	恆福 Hanford
L14	富新 Fu Sun
L15	悅湖 Yuet Wu
L16	兆禧 Siu Hei
L17	湖景 Wu King
L18	蝴蝶 Butterfly
L19	樂翠 Lok Tsui
L20	龍門 Lung Mun
L21	新景 San King
L22	良景 Leung King
L23	田景 Tin King
L24	寶田 Po Tin
L25	建生 Kin Sang
L26	兆康 Siu Hong
L27	景峰 Prime View
L28	富泰 Fu Tai
L29	屯門鄉郊 Tuen Mun Rural

選舉管理委員會之建議
 公開諮詢市民意見
 (諮詢期由二零一零年十二月三日至二零一一年一月三日)
 Proposals by the Electoral Affairs Commission
 for public consultation
 (3 December 2010 to 3 January 2011)

區議會選區分界圖 — 屯門區
 DISTRICT COUNCIL ELECTORAL BOUNDARIES — TUEN MUN DISTRICT



圖則編號 DCCA/C/2011/L
 Plan No.
 二零一零年十二月版 December 2010 Edition
 選舉管理委員會刊印
 Published by the Electoral Affairs Commission
 版權所有 未經許可 不得複製 ©2010 Copyright reserved - reproduction by permission only
 地政總署測繪處繪製
 Cartography by Survey & Mapping Office, Lands Department



- 區界線
District Boundary
- 二零一一年區議會暫定選區界線
(沿用二零零七年區議會選區界線)
Proposed 2011 District Council Constituency Boundary
(adopting 2007 District Council Constituency Boundary)
- 二零一一年區議會暫定選區界線
Proposed 2011 District Council Constituency Boundary
- 二零零七年區議會選區界線
2007 District Council Constituency Boundary

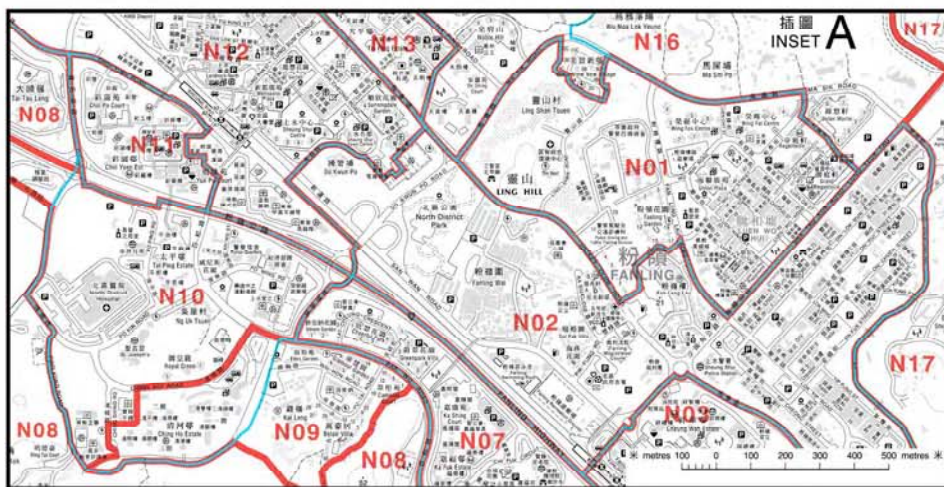
選區代號及名稱 Code and Name of Constituency		
M01	豐年	Fung Nin
M02	水邊	Shui Pin
M03	南屏	Nam Ping
M04	北朗	Pek Long
M05	元朗中心	Yuen Long Centre
M06	鳳翔	Fung Cheung
M07	十八鄉北	Shap Pat Heung North
M08	十八鄉南	Shap Pat Heung South
M09	屏山南	Ping Shan South
M10	屏山北	Ping Shan North
M11	廈村	Ha Tsuen
M12	天盛	Tin Shing
M13	瑞愛	Shui Oi
M14	瑞華	Shui Wah
M15	頌華	Chung Wah
M16	悅恩	Yuet Yan
M17	富恩	Fu Yan
M18	逸澤	Yat Chak
M19	天恒	Tin Heng
M20	宏逸	Wang Yat
M21	晴景	Ching King
M22	嘉湖北	Kingswood North
M23	慈祐	Tsz Yau
M24	天耀	Tin Yiu
M25	嘉湖南	Kingswood South
M26	頌栢	Chung Pak
M27	錦綉花園	Fairview Park
M28	新田	San Tin
M29	錦田	Kam Tin
M30	八鄉北	Pat Heung North
M31	八鄉南	Pat Heung South

選舉管理委員會之建議
公開諮詢市民意見
(諮詢期由二零一零年十二月三日至二零一一年一月三日)
Proposals by the Electoral Affairs Commission
for public consultation
(3 December 2010 to 3 January 2011)

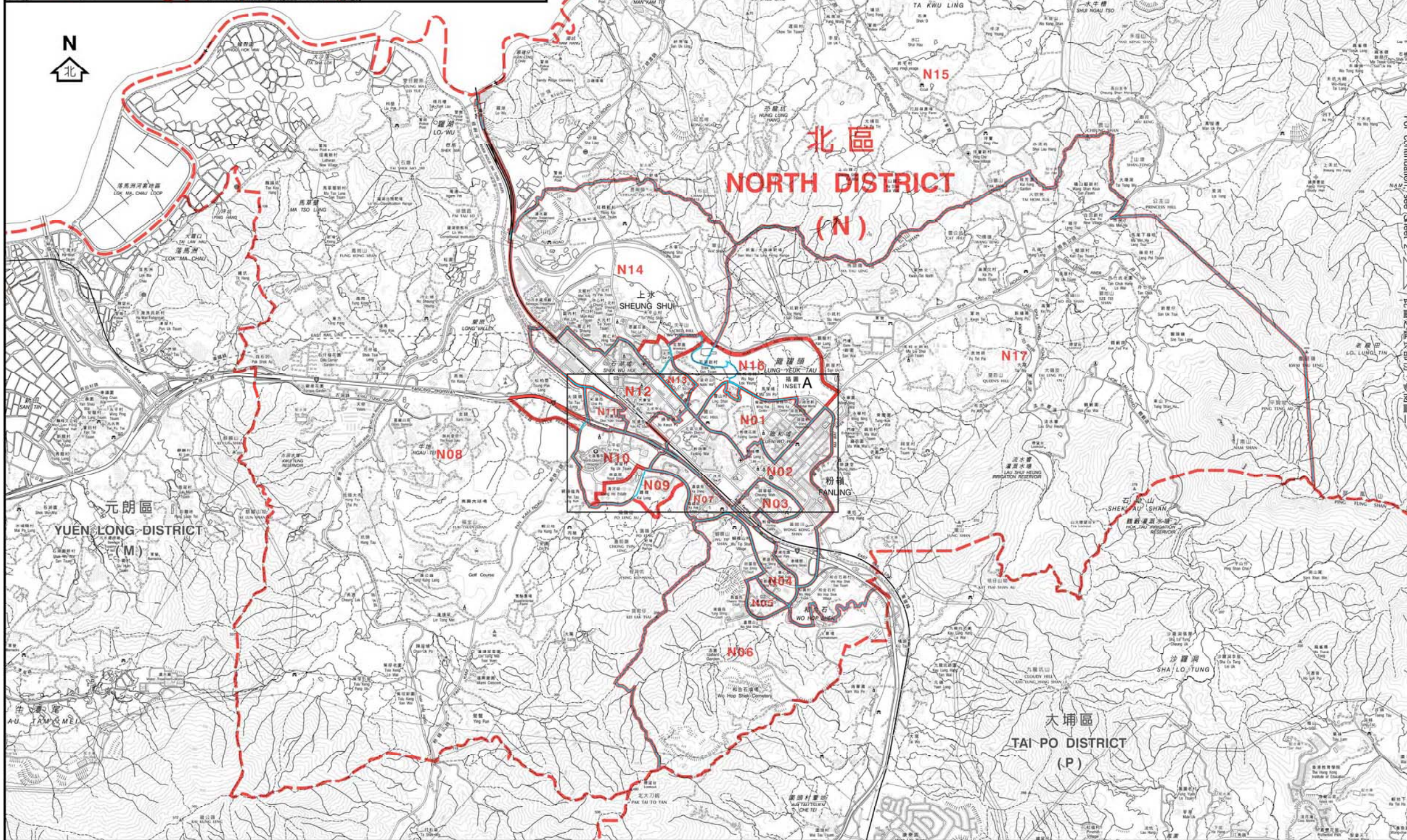
區議會選區分界圖 — 元朗區
DISTRICT COUNCIL ELECTORAL BOUNDARIES — YUEN LONG DISTRICT



圖則編號 DCCA/C/2011/M
Plan No.
二零一零年十二月版 December 2010 Edition
選舉管理委員會刊印
Published by the Electoral Affairs Commission
版權所有 未經許可 不得複製 ©2010 Copyright reserved - reproduction by permission only
地政總署測繪處繪製
Cartography by Survey & Mapping Office, Lands Department



深圳市
SHENZHEN SHI



- 區界線
District Boundary
- 二零一一年區議會暫定選區界線
(沿用二零零七年區議會選區界線)
Proposed 2011 District Council
Constituency Boundary
(adopting 2007 District Council
Constituency Boundary)
- 二零一一年區議會暫定選區界線
Proposed 2011 District Council
Constituency Boundary
- 二零零七年區議會選區界線
2007 District Council
Constituency Boundary

選區代號及名稱
Code and Name of Constituency

N01	聯和墟	Luen Wo Hui
N02	粉嶺市	Fanling Town
N03	祥華	Cheung Wah
N04	華都	Wah Do
N05	華明	Wah Ming
N06	欣盛	Yan Shing
N07	盛福	Shing Fuk
N08	上水鄉郊	Sheung Shui Rural
N09	清河	Ching Ho
N10	御太	Yu Tai
N11	彩園	Choi Yuen
N12	石湖墟	Shek Wu Hui
N13	天平西	Tin Ping West
N14	鳳翠	Fung Tsui
N15	沙打	Sha Ta
N16	天平東	Tin Ping East
N17	皇后山	Queen's Hill

此圖之延長部份，參閱圖二
For continuation, see Sheet 2

選舉管理委員會之建議
公開諮詢市民意見
(諮詢期由二零一零年十二月三日至二零一一年一月三日)
Proposals by the Electoral Affairs Commission
for public consultation
(3 December 2010 to 3 January 2011)

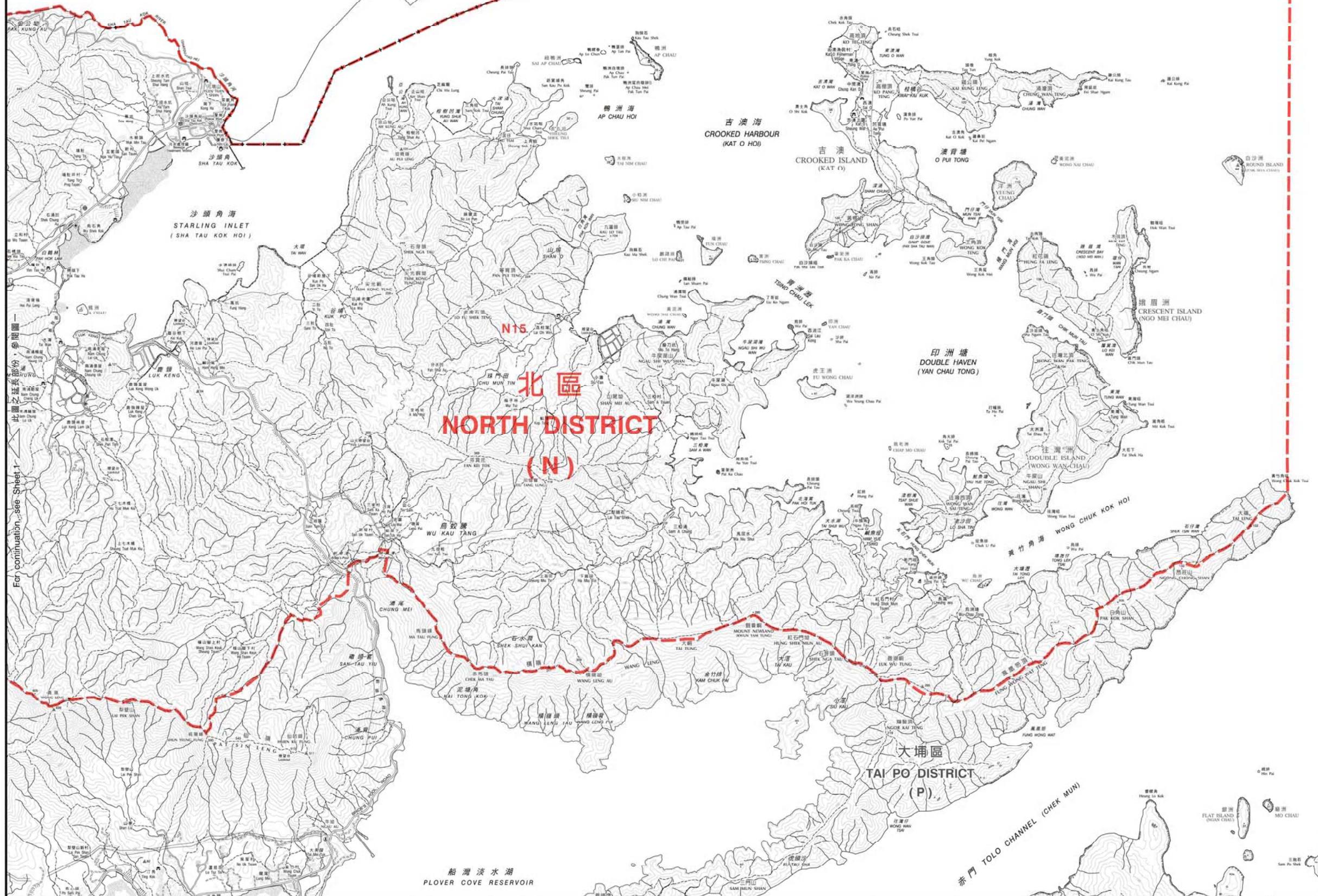
區議會選區分界圖 — 北區 (圖一)
DISTRICT COUNCIL ELECTORAL BOUNDARIES — NORTH DISTRICT (SHEET 1)



圖則編號 DCCA/C/2011/N1
Plan No.
二零一零年十二月版 December 2010 Edition
選舉管理委員會刊印
Published by the Electoral Affairs Commission
版權所有 未經許可 不得複製 ©2010 Copyright reserved - reproduction by permission only
地政總署測繪處繪製
Cartography by Survey & Mapping Office, Lands Department



深圳市
SHENZHEN SHI



- 區界線
District Boundary
- 二零一一年區議會暫定選區界線
(沿用二零零七年區議會選區界線)
Proposed 2011 District Council Constituency Boundary
(adopting 2007 District Council Constituency Boundary)
- 二零一一年區議會暫定選區界線
Proposed 2011 District Council Constituency Boundary
- 二零零七年區議會選區界線
2007 District Council Constituency Boundary

選區代號及名稱
Code and Name of Constituency

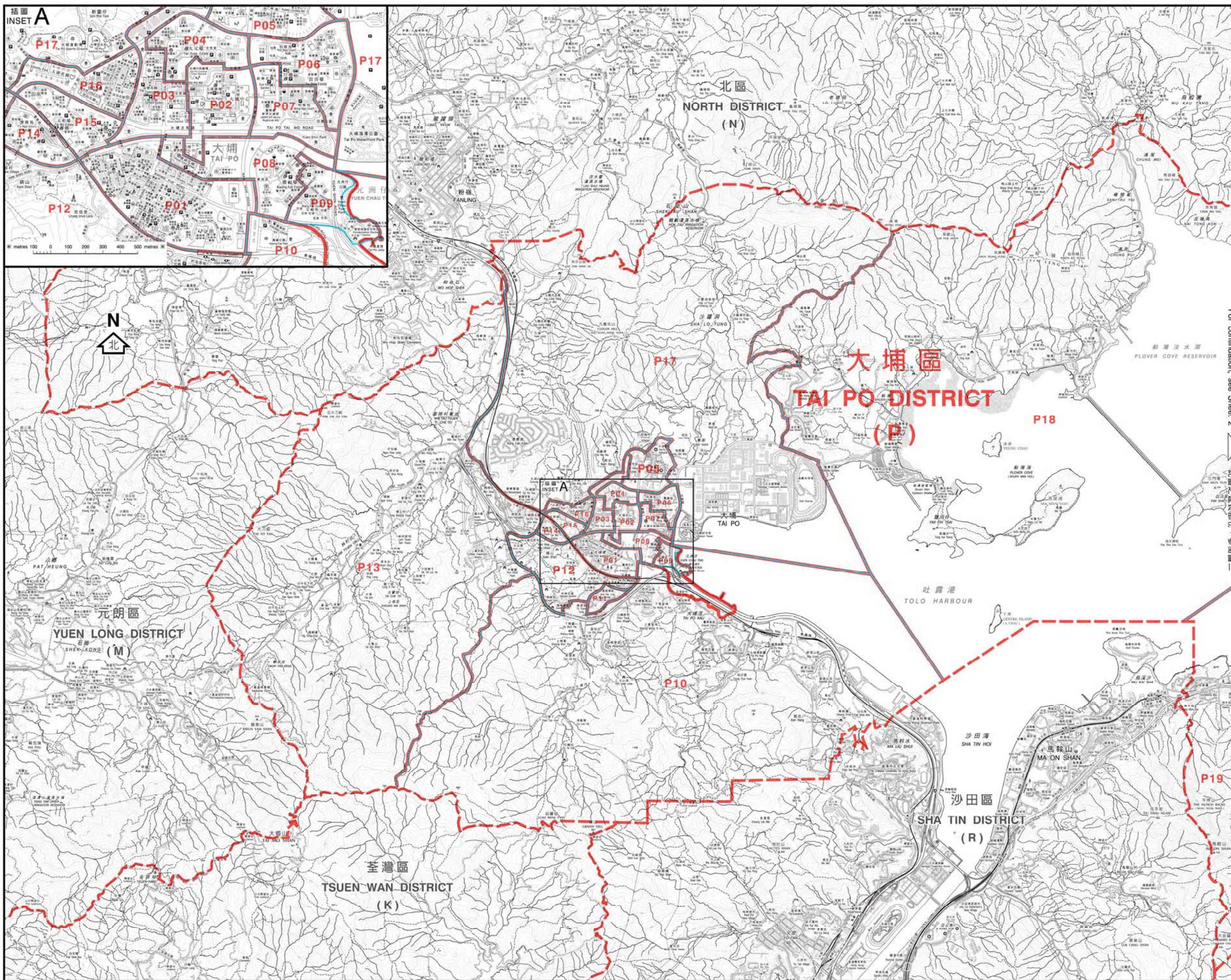
- N01 聯和墟 Luen Wo Hui
- N02 粉嶺市 Fanling Town
- N03 祥華 Cheung Wah
- N04 華都 Wah Do
- N05 華明 Wah Ming
- N06 欣盛 Yan Shing
- N07 盛福 Shing Fuk
- N08 上水鄉郊 Sheung Shui Rural
- N09 清河 Ching Ho
- N10 御太 Yu Tai
- N11 彩園 Choi Yuen
- N12 石湖墟 Shek Wu Hui
- N13 天平西 Tin Ping West
- N14 鳳翠 Fung Tsui
- N15 沙打 Sha Ta
- N16 天平東 Tin Ping East
- N17 皇后山 Queen's Hill

選舉管理委員會之建議
公開諮詢市民意見
(諮詢期由二零一零年十二月三日至二零一一年一月三日)
Proposals by the Electoral Affairs Commission
for public consultation
(3 December 2010 to 3 January 2011)

區議會選區分界圖 — 北區 (圖二)
DISTRICT COUNCIL ELECTORAL BOUNDARIES — NORTH DISTRICT (SHEET 2)



圖則編號 DCCA/C/2011/N2
Plan No.
二零一零年十二月版 December 2010 Edition
選舉管理委員會刊印
Published by the Electoral Affairs Commission
版權所有 未經許可 不得複製 © 2010 Copyright reserved - reproduction by permission only
地政總署測繪處繪製
Cartography by Survey & Mapping Office, Lands Department



- 區界線
District Boundary
- 二零一一年區議會暫定選區界線
(沿用二零零七年區議會選區界線)
Proposed 2011 District Council Constituency Boundary
(adopting 2007 District Council Constituency Boundary)
- 二零一一年區議會暫定選區界線
Proposed 2011 District Council Constituency Boundary
- 二零零七年區議會選區界線
2007 District Council Constituency Boundary

選區代號及名稱 Code and Name of Constituency		
P01	大埔墟	Tai Po Hui
P02	大埔中	Tai Po Central
P03	嶺汀	Chung Ting
P04	大元	Tai Yuen
P05	富亨	Fu Heng
P06	怡富	Yee Fu
P07	富明新	Fu Ming Sun
P08	廣福及寶湖	Kwong Fuk & Plover Cove
P09	宏福	Wang Fuk
P10	大埔滘	Tai Po Kau
P11	運頭塘	Wan Tau Tong
P12	新富	San Fu
P13	林村谷	Lam Tsuen Valley
P14	寶雅	Po Nga
P15	太和	Tai Wo
P16	舊墟及太湖	Old Market & Serenity
P17	康樂園	Hong Lok Yuen
P18	船灣	Shuen Wan
P19	西貢北	Sai Kung North

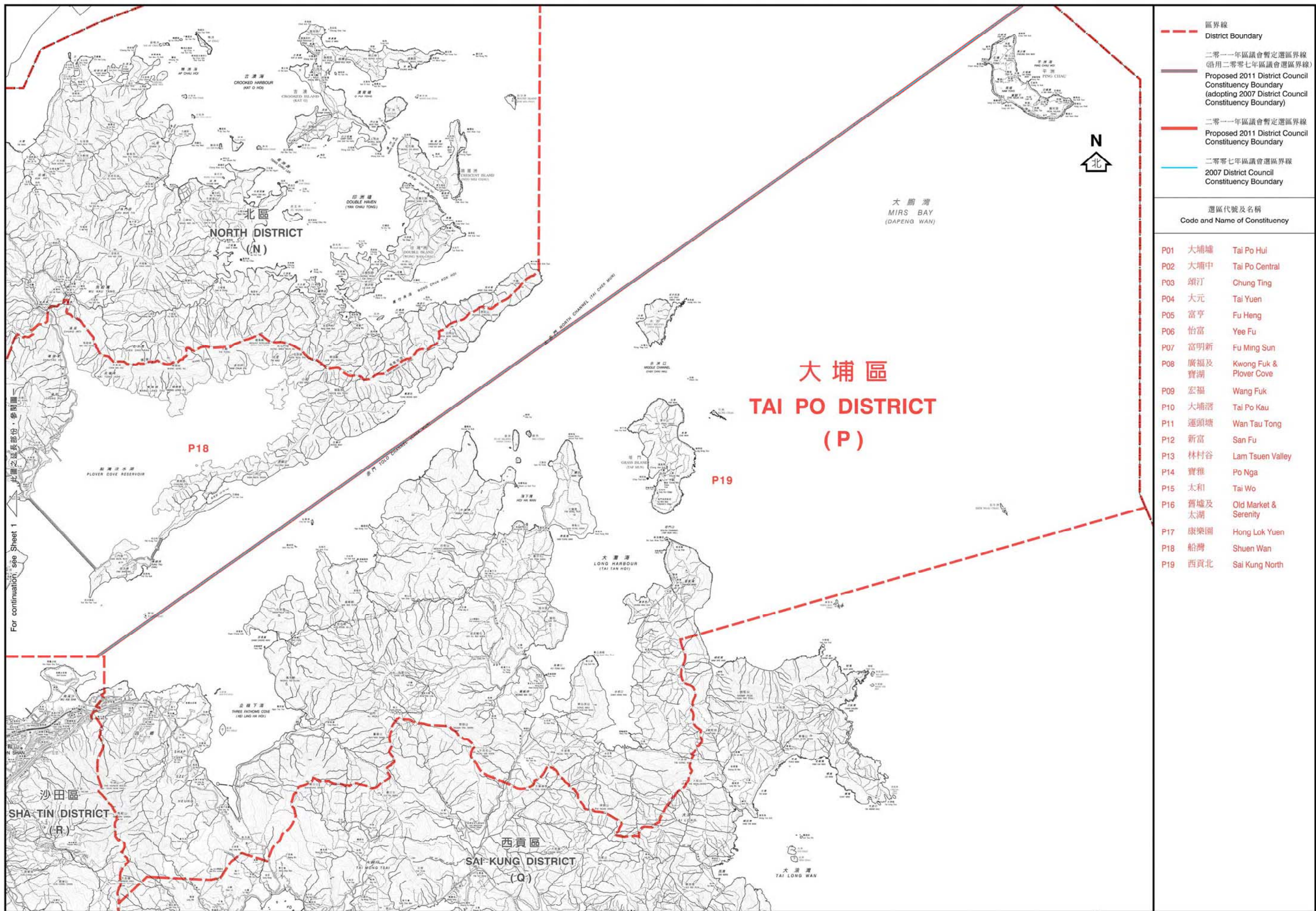
For continuation, see Sheet 2

選舉管理委員會之建議
公開諮詢市民意見
(諮詢期由二零一零年十二月三日至二零一一年一月三日)
Proposals by the Electoral Affairs Commission
for public consultation
(3 December 2010 to 3 January 2011)

區議會選區分界圖 — 大埔區 (圖一)
DISTRICT COUNCIL ELECTORAL BOUNDARIES — TAI PO DISTRICT (SHEET 1)



圖則編號 DCCA/C/2011/P1
Plan No.
二零一零年十二月版 December 2010 Edition
選舉管理委員會刊印
Published by the Electoral Affairs Commission
版權所有 未經許可 不得複製 ©2010 Copyright reserved - reproduction by permission only
地政總署測繪處繪製
Cartography by Survey & Mapping Office, Lands Department



- 區界線
District Boundary
- 二零零一年區議會暫定選區界線
(沿用二零零七年區議會選區界線)
Proposed 2011 District Council
Constituency Boundary
(adopting 2007 District Council
Constituency Boundary)
- 二零零一年區議會暫定選區界線
Proposed 2011 District Council
Constituency Boundary
- 二零零七年區議會選區界線
2007 District Council
Constituency Boundary

選區代號及名稱 Code and Name of Constituency		
P01	大埔墟	Tai Po Hui
P02	大埔中	Tai Po Central
P03	頌汀	Chung Ting
P04	大元	Tai Yuen
P05	富亨	Fu Heng
P06	怡富	Yee Fu
P07	富明新	Fu Ming Sun
P08	廣福及寶湖	Kwong Fuk & Plover Cove
P09	宏福	Wang Fuk
P10	大埔滘	Tai Po Kau
P11	運頭塘	Wan Tau Tong
P12	新富	San Fu
P13	林村谷	Lam Tsuen Valley
P14	寶雅	Po Nga
P15	太和	Tai Wo
P16	舊墟及太湖	Old Market & Serenity
P17	康樂園	Hong Lok Yuen
P18	船灣	Shuen Wan
P19	西貢北	Sai Kung North

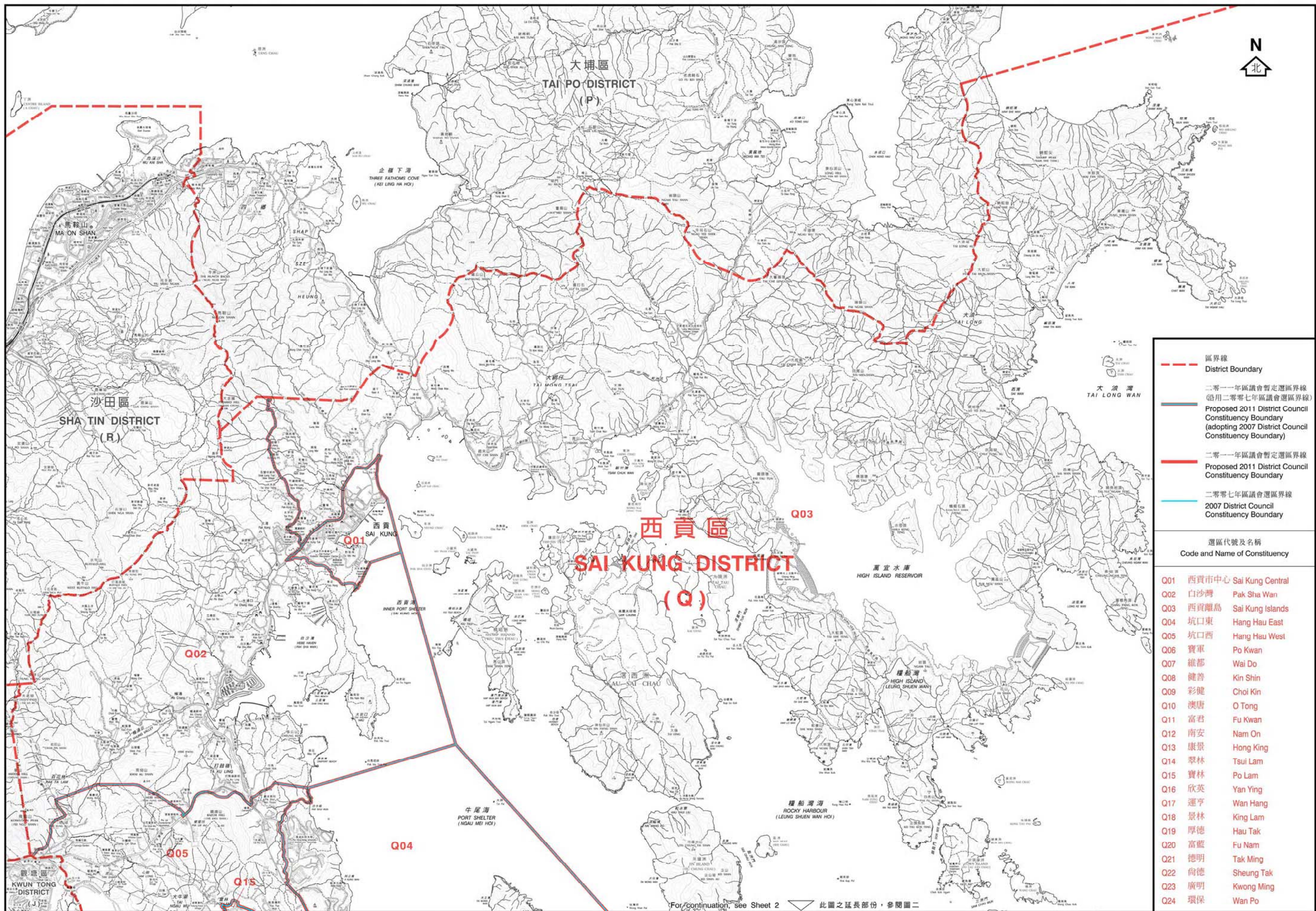
此圖之延長部份，參閱圖一
For continuation, see Sheet 1

選舉管理委員會之建議
公開諮詢市民意見
(諮詢期由二零一零年十二月三日至二零一一年一月三日)
Proposals by the Electoral Affairs Commission
for public consultation
(3 December 2010 to 3 January 2011)

區議會選區分界圖 — 大埔區 (圖二)
DISTRICT COUNCIL ELECTORAL BOUNDARIES — TAI PO DISTRICT (SHEET 2)



圖則編號
Plan No. **DCCA/C/2011/P2**
二零一零年十二月版
December 2010 Edition
選舉管理委員會刊印
Published by the Electoral Affairs Commission
版權所有 未經許可 不得複製 ©2010 Copyright reserved - reproduction by permission only
地政總署測繪處繪製
Cartography by Survey & Mapping Office, Lands Department



	區界線 District Boundary
	二零一一年區議會暫定選區界線 (沿用二零零七年區議會選區界線) Proposed 2011 District Council Constituency Boundary (adopting 2007 District Council Constituency Boundary)
	二零一一年區議會暫定選區界線 Proposed 2011 District Council Constituency Boundary
	二零零七年區議會選區界線 2007 District Council Constituency Boundary

選區代號及名稱 Code and Name of Constituency	
Q01	西貢市中心 Sai Kung Central
Q02	白沙灣 Pak Sha Wan
Q03	西貢離島 Sai Kung Islands
Q04	坑口東 Hang Hau East
Q05	坑口西 Hang Hau West
Q06	寶軍 Po Kwan
Q07	維都 Wai Do
Q08	健善 Kin Shin
Q09	彩健 Choi Kin
Q10	澳唐 O Tong
Q11	富君 Fu Kwan
Q12	南安 Nam On
Q13	康景 Hong King
Q14	翠林 Tsui Lam
Q15	寶林 Po Lam
Q16	欣英 Yan Ying
Q17	運亨 Wan Hang
Q18	景林 King Lam
Q19	厚德 Hau Tak
Q20	富藍 Fu Nam
Q21	德明 Tak Ming
Q22	尚德 Sheung Tak
Q23	廣明 Kwong Ming
Q24	環保 Wan Po

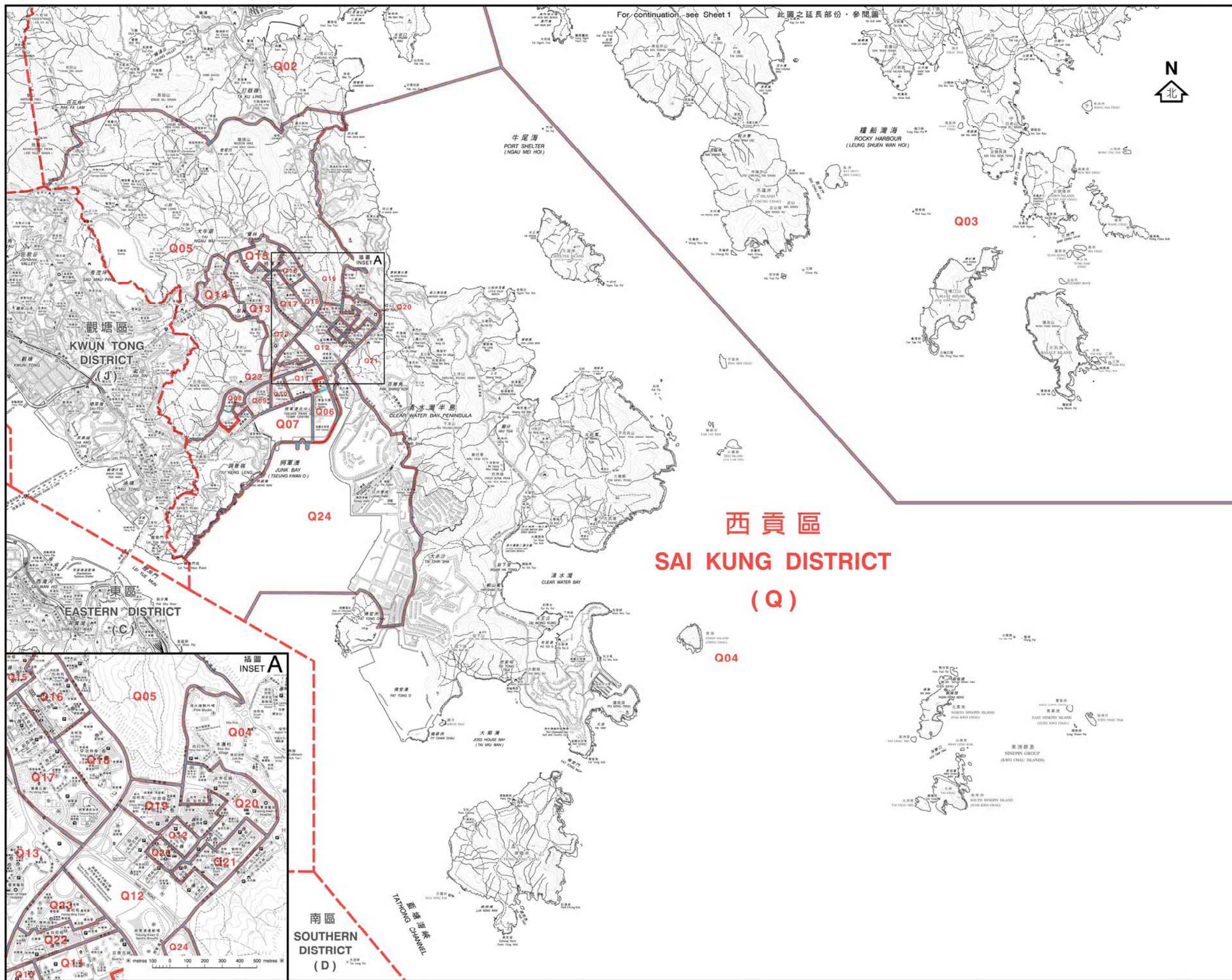
For continuation, see Sheet 2. 此圖之延長部份，參閱圖二

選舉管理委員會之建議
公開諮詢市民意見
(諮詢期由二零一零年十二月三日至二零一一年一月三日)
Proposals by the Electoral Affairs Commission
for public consultation
(3 December 2010 to 3 January 2011)

區議會選區分界圖 — 西貢區 (圖一)
DISTRICT COUNCIL ELECTORAL BOUNDARIES — SAI KUNG DISTRICT (SHEET 1)



圖則編號 DCCA/C/2011/Q1
Plan No.
二零一零年十二月版 December 2010 Edition
選舉管理委員會刊印
Published by the Electoral Affairs Commission
版權所有 未經許可 不得複製 ©2010 Copyright reserved - reproduction by permission only
地政總署測繪處繪製
Cartography by Survey & Mapping Office, Lands Department



區界線
District Boundary

二零一一年區議會暫定選區界線
(沿用二零零七年區議會選區界線)
Proposed 2011 District Council Constituency Boundary
(adopting 2007 District Council Constituency Boundary)

二零一一年區議會暫定選區界線
Proposed 2011 District Council Constituency Boundary

二零零七年區議會選區界線
2007 District Council Constituency Boundary

選區代號及名稱
Code and Name of Constituency

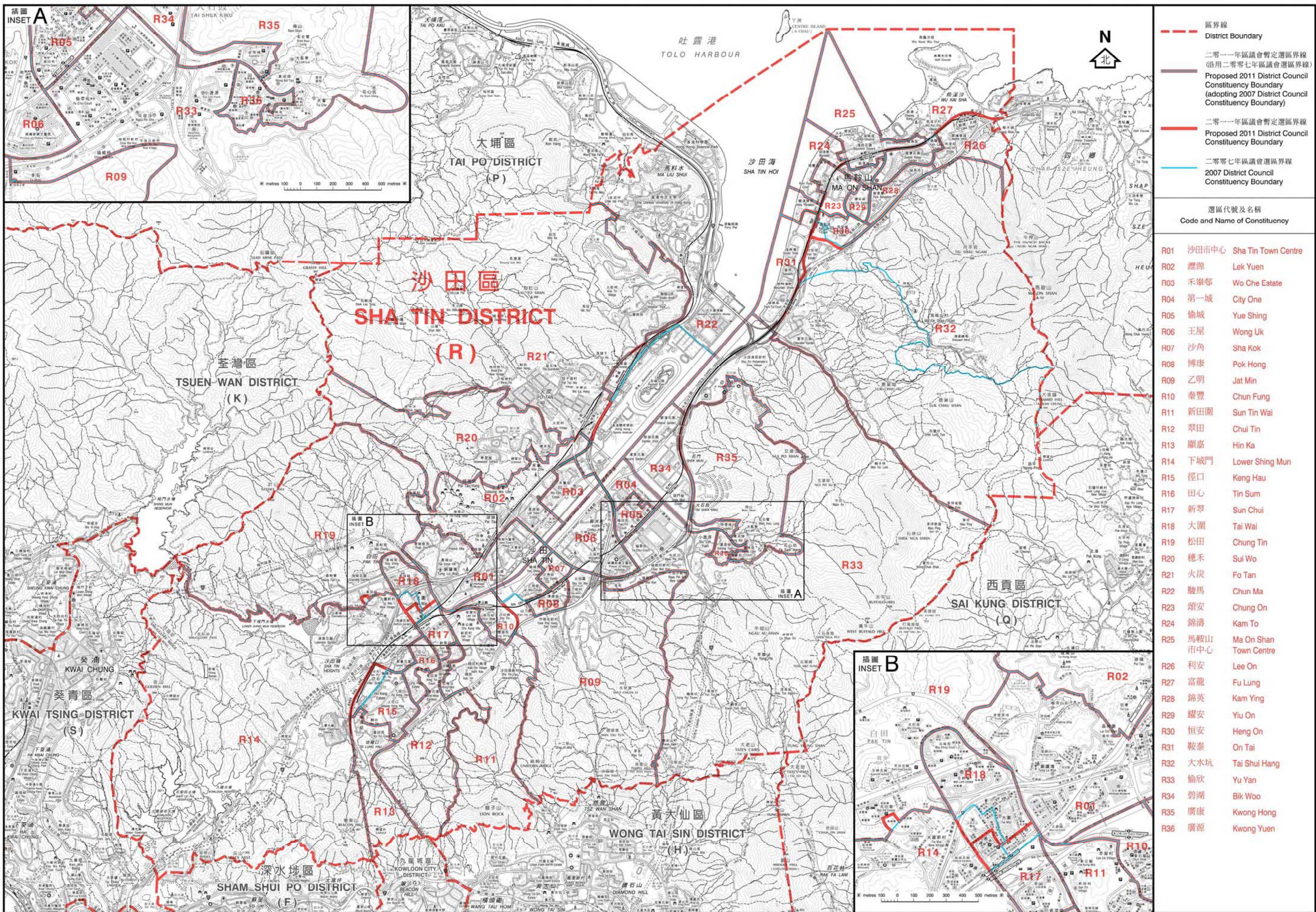
Q01	西貢市中心	Sai Kung Central
Q02	白沙灣	Pak Sha Wan
Q03	西貢離島	Sai Kung Islands
Q04	坑口東	Hang Hau East
Q05	坑口西	Hang Hau West
Q06	寶軍	Po Kwan
Q07	維都	Wai Do
Q08	健善	Kin Shin
Q09	彩健	Choi Kin
Q10	澳唐	O Tong
Q11	富君	Fu Kwan
Q12	南安	Nam On
Q13	康景	Hong King
Q14	翠林	Tsui Lam
Q15	寶林	Po Lam
Q16	欣英	Yan Ying
Q17	運亨	Wan Hang
Q18	景林	King Lam
Q19	厚德	Hau Tak
Q20	富藍	Fu Nam
Q21	德明	Tak Ming
Q22	尚德	Sheung Tak
Q23	廣明	Kwong Ming
Q24	環保	Wan Po

區議會選區分界圖 — 西貢區 (圖二)
DISTRICT COUNCIL ELECTORAL BOUNDARIES — SAI KUNG DISTRICT (SHEET 2)



選舉管理委員會之建議
公開諮詢市民意見
(諮詢期由二零一零年十二月三日至二零一一年一月三日)
Proposals by the Electoral Affairs Commission
for public consultation
(3 December 2010 to 3 January 2011)

圖則編號
Plan No. DCCA/C/2011/Q2
二零一零年十二月版
December 2010 Edition
選舉管理委員會刊印
Published by the Electoral Affairs Commission
版權所有 未經許可 不得複製 ©2010 Copyright reserved - reproduction by permission only
地政總署測繪處繪製
Cartography by Survey & Mapping Office, Lands Department



- - - 區界線
District Boundary
- 二零一一年區議會暫定選區界線
(沿用二零零七年區議會選區界線)
Proposed 2011 District Council Constituency Boundary
(adopting 2007 District Council Constituency Boundary)
- 二零一一年區議會暫定選區界線
Proposed 2011 District Council Constituency Boundary
- 二零零七年區議會選區界線
2007 District Council Constituency Boundary

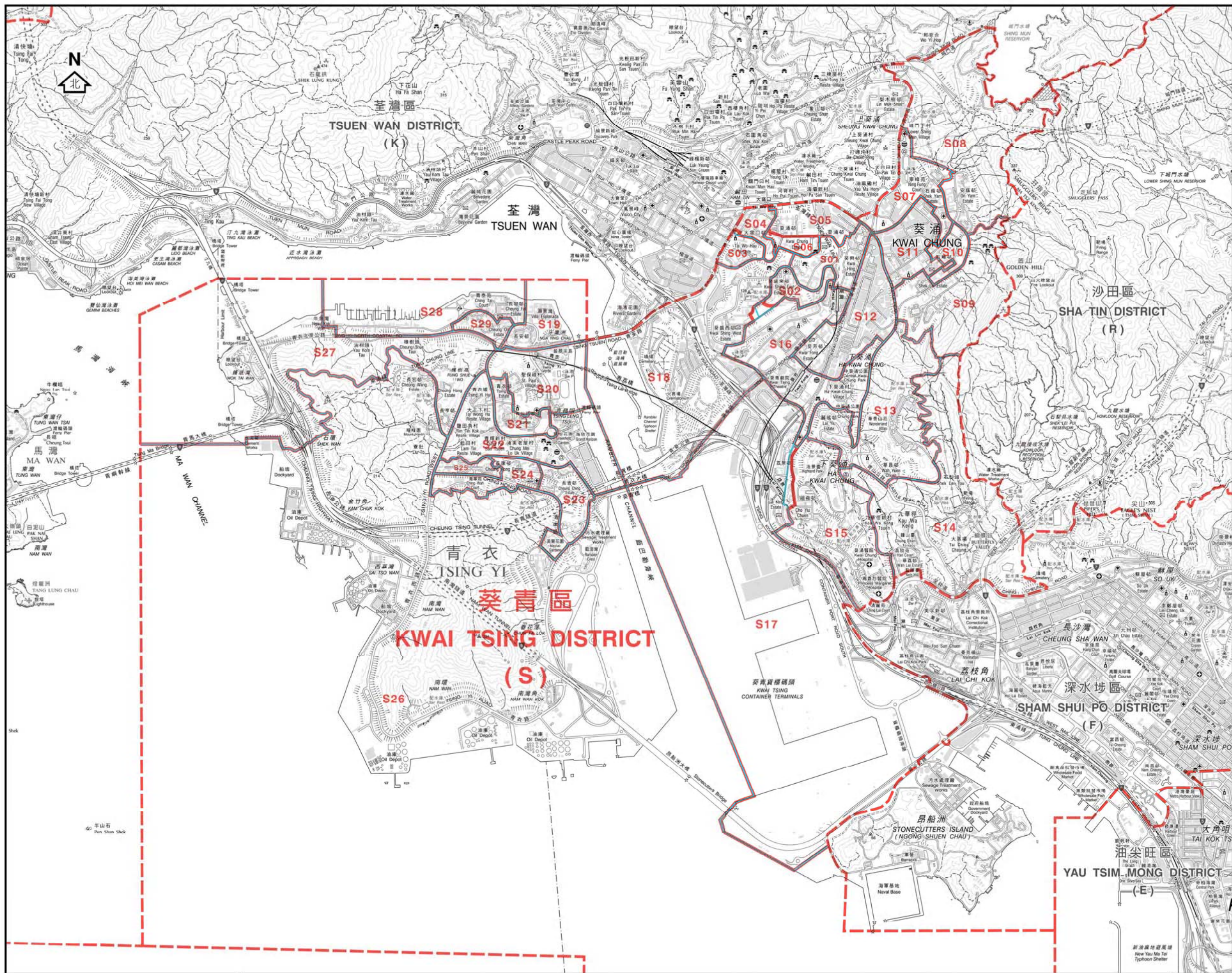
選區代號及名稱 Code and Name of Constituency	
R01	沙田市中心 Sha Tin Town Centre
R02	漣源 Lek Yuen
R03	禾輦邨 Wo Che Estate
R04	第一城 City One
R05	愉城 Yue Shing
R06	王屋 Wong Uk
R07	沙角 Sha Kok
R08	博康 Pok Hong
R09	乙明 Jat Min
R10	泰豐 Chun Fung
R11	新田圍 Sun Tin Wai
R12	翠田 Chui Tin
R13	顯嘉 Hin Ka
R14	下城門 Lower Shing Mun
R15	徑口 Keng Hau
R16	田心 Tin Sum
R17	新翠 Sun Chui
R18	大圍 Tai Wai
R19	松田 Chung Tin
R20	穗禾 Sui Wo
R21	火炭 Fo Tan
R22	駿馬 Chun Ma
R23	頌安 Chung On
R24	錦濤 Kam To
R25	馬鞍山市中心 Ma On Shan Town Centre
R26	利安 Lee On
R27	富龍 Fu Lung
R28	錦英 Kam Ying
R29	耀安 Yiu On
R30	恒安 Heng On
R31	鞍泰 On Tai
R32	大水坑 Tai Shui Hang
R33	愉欣 Yu Yan
R34	碧湖 Bik Woo
R35	廣康 Kwong Hong
R36	廣源 Kwong Yuen

選舉管理委員會之建議
公開諮詢市民意見
(諮詢期由二零一零年十二月三日至二零一一年一月三日)
Proposals by the Electoral Affairs Commission
for public consultation
(3 December 2010 to 3 January 2011)

區議會選區分界圖 — 沙田區
DISTRICT COUNCIL ELECTORAL BOUNDARIES — SHA TIN DISTRICT



圖則編號 DCCA/C/2011/R
Plan No.
二零一零年十二月版 December 2010 Edition
選舉管理委員會刊印
Published by the Electoral Affairs Commission
版權所有 未經許可 不得複製 ©2010 Copyright reserved - reproduction by permission only
地政總署測繪處繪製
Cartography by Survey & Mapping Office, Lands Department



- 區界線
District Boundary
- 二零一一年區議會暫定選區界線
(沿用二零零七年區議會選區界線)
Proposed 2011 District Council
Constituency Boundary
(adopting 2007 District Council
Constituency Boundary)
- 二零一一年區議會暫定選區界線
Proposed 2011 District Council
Constituency Boundary
- 二零零七年區議會選區界線
2007 District Council
Constituency Boundary

選區代號及名稱
Code and Name of Constituency

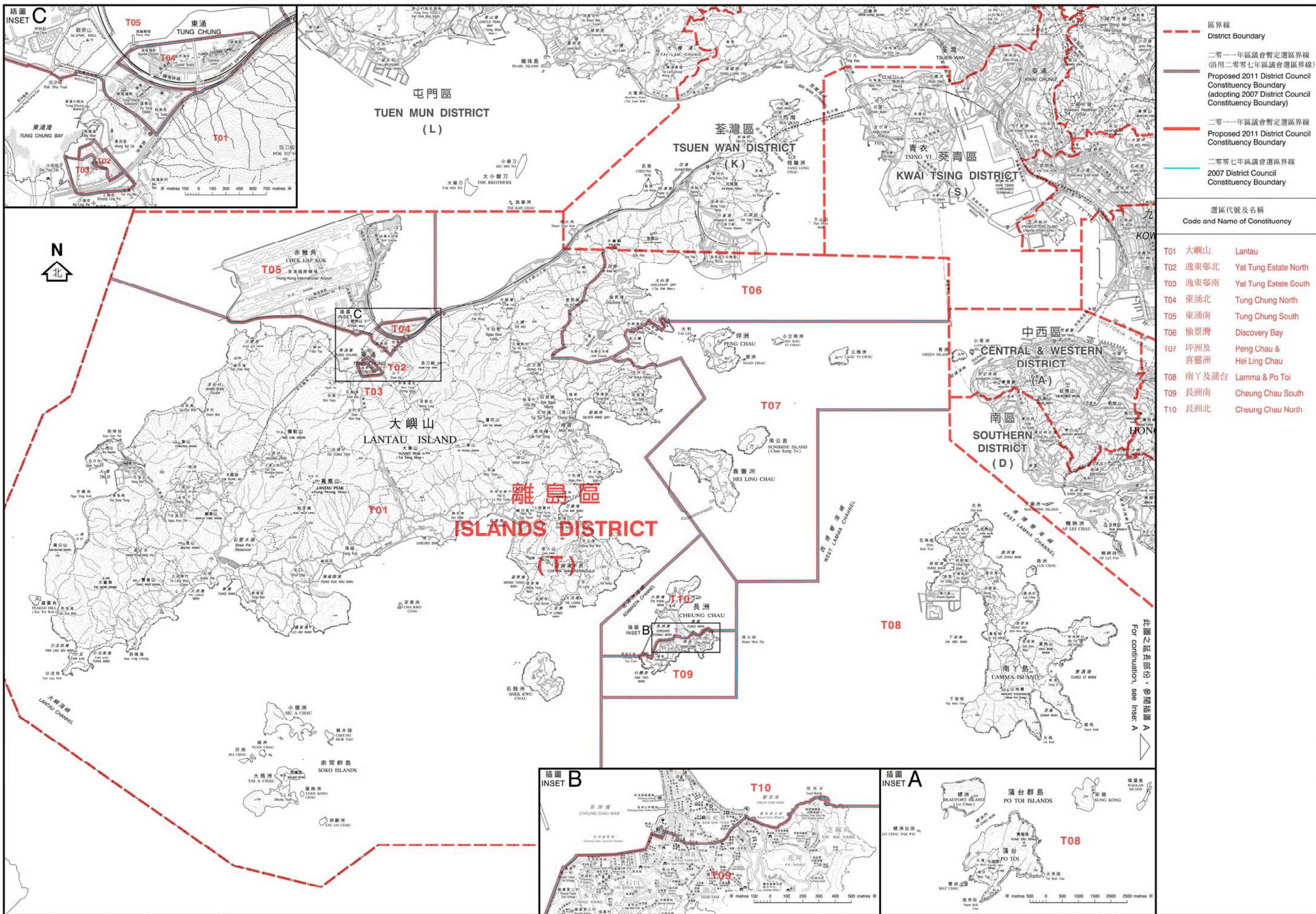
- S01 葵興 Kwai Hing
- S02 葵盛東邨 Kwai Shing East Estate
- S03 上大窩口 Upper Tai Wo Hau
- S04 下大窩口 Lower Tai Wo Hau
- S05 葵涌邨北 Kwai Chung Estate North
- S06 葵涌邨中 Kwai Chung Estate Central
- S07 石蔭 Shek Yam
- S08 安蔭 On Yam
- S09 新石籬 Shek Lei Extension
- S10 石籬 Shek Lei
- S11 大白田 Tai Pak Tin
- S12 葵芳 Kwai Fong
- S13 華麗 Wah Lai
- S14 荔華 Lai Wah
- S15 祖堯 Cho Yiu
- S16 興芳 Hing Fong
- S17 荔景 Lai King
- S18 葵盛西邨 Kwai Shing West Estate
- S19 安瀾 On Ho
- S20 偉盈 Wai Ying
- S21 青衣邨 Tsing Yi Estate
- S22 翠怡 Greenfield
- S23 長青 Cheung Ching
- S24 長康 Cheung Hong
- S25 盛康 Shing Hong
- S26 青衣南 Tsing Yi South
- S27 長亨 Cheung Hang
- S28 青發 Ching Fat
- S29 長安 Cheung On

選舉管理委員會之建議
公開諮詢市民意見
(諮詢期由二零一零年十二月三日至二零一一年一月三日)
Proposals by the Electoral Affairs Commission
for public consultation
(3 December 2010 to 3 January 2011)

區議會選區分界圖 — 葵青區
DISTRICT COUNCIL ELECTORAL BOUNDARIES — KWAI TSING DISTRICT



圖則編號 DCCA/C/2011/S
Plan No.
二零一零年十二月版 December 2010 Edition
選舉管理委員會刊印
Published by the Electoral Affairs Commission
版權所有 未經許可 不得複製 ©2010 Copyright reserved - reproduction by permission only
地政總署測繪處繪製
Cartography by Survey & Mapping Office, Lands Department



選舉管理委員會之建議
公開諮詢市民意見
(諮詢期由二零一零年十二月三日至二零一一年一月三日)
Proposals by the Electoral Affairs Commission
for public consultation
(3 December 2010 to 3 January 2011)

區議會選區分界圖 — 離島區
DISTRICT COUNCIL ELECTORAL BOUNDARIES — ISLANDS DISTRICT

公里 kilometres 1 0 1 2 3 4 5 6 7 8 9 10 kilometres 公里

圖則編號 DCCA/C/2011/T
Plan No.
二零一零年十二月版 December 2010 Edition
選舉管理委員會刊印
Published by the Electoral Affairs Commission
版權所有 未經許可 不得複製 ©2010 Copyright reserved - reproduction by permission only
地政總署測繪處繪製
Cartography by Survey & Mapping Office, Lands Department