

立法會發展事務委員會

2012年4月24日

啓德發展計劃 啓德明渠重建及改善工程



啓德發展計劃 – 願景



願景

- 維港畔富有特色、朝氣蓬勃、優美動人及與民共享的啓德
- 締造啓德為香港城市及園景設計的典範

啓德河

- 把啓德河塑造成為城市中一條富吸引力的綠化河道走廊，在滿足防洪的前提下，提供休憩和公共活動空間，以配合社區發展。

「共建啓德河」公眾參與活動

第一階段 - 「社區展望」工作坊

2010年12月



第二階段 - 「建立共識」工作坊

2011年6月

啓德河的願景



- 鬧市中富魅力的綠化河道走廊
- 承擔景觀主軸的角色
- 加強與毗連地區的連繫
- 提供文娛及公共活動場地供大眾享用

啓德明渠概況

啓德明渠總長度約2.4公里，由蒲崗村道起，沿彩虹道經東頭村和新蒲崗至啓德發展區，最後流入啓德明渠進口道，是東九龍其中一條主要排洪渠道。



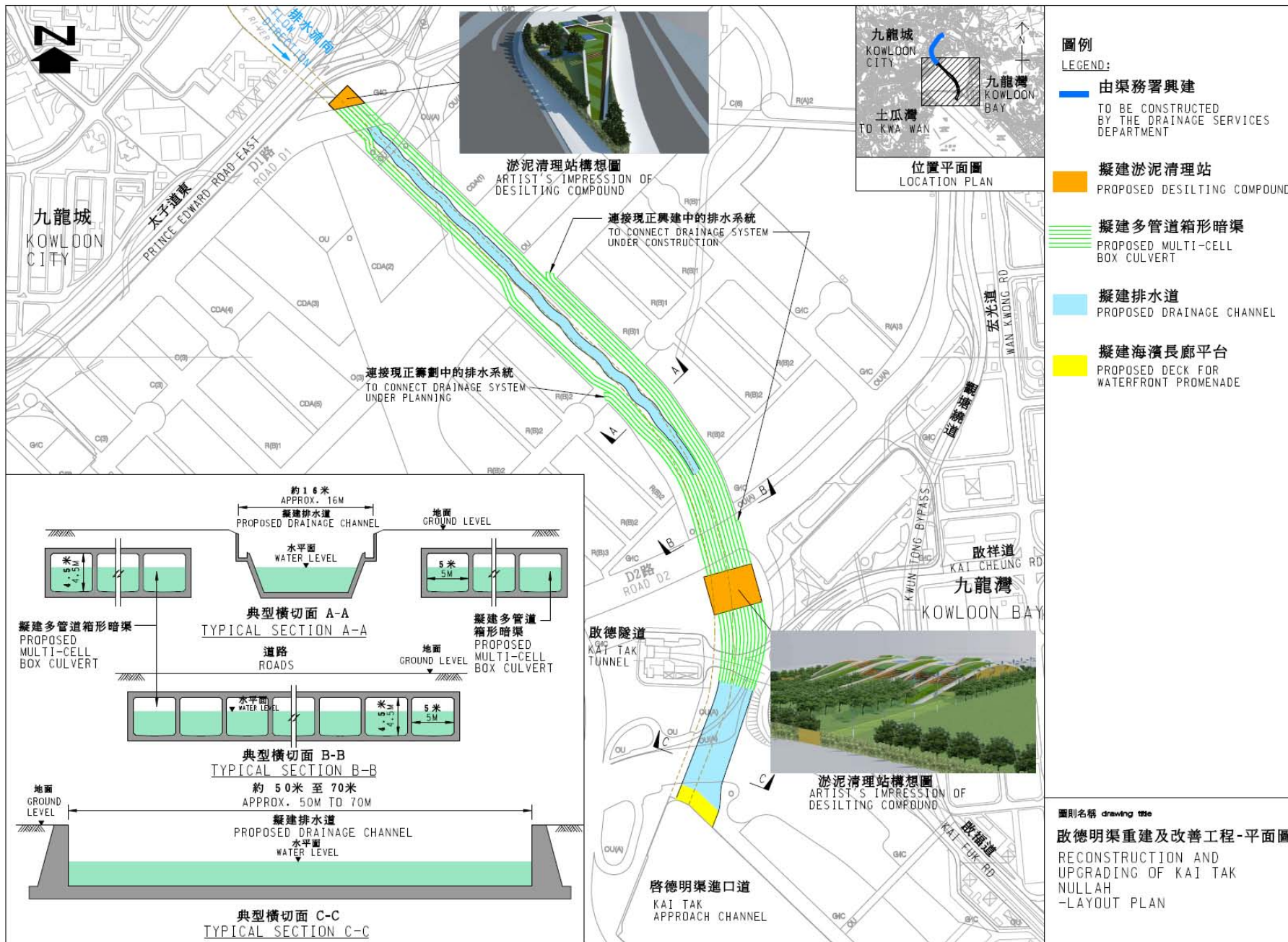
啓德河工程分階段實施



「上游」包括140CD號工程計劃
「重建及修復一段由蒲崗村道至東光道的啓德明渠」(由渠務署負責)
(工程已於2011年10月展開，預計於2017年完工)

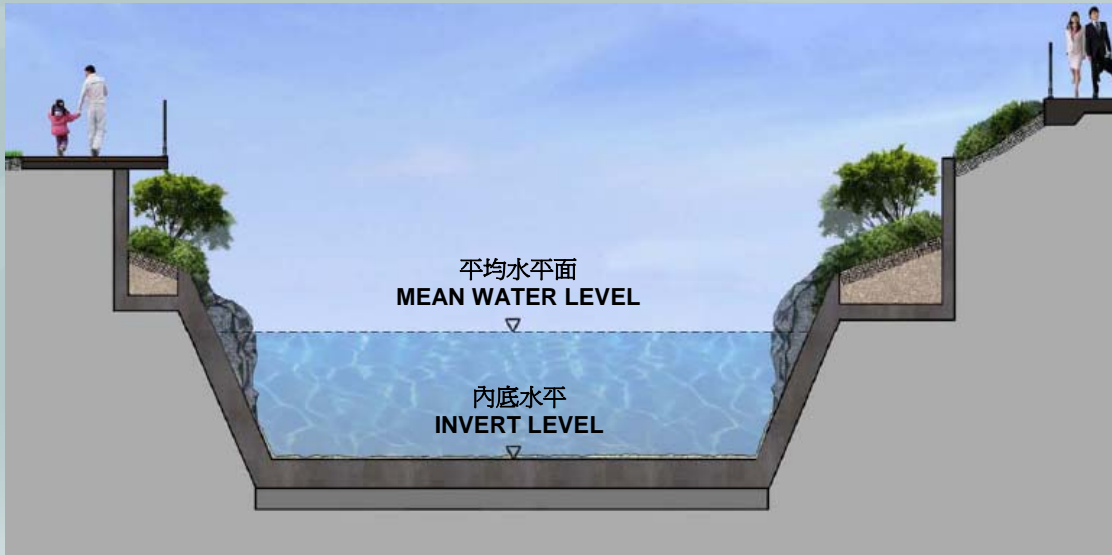
「中游」包括159CD號工程計劃
「重建及修復一段由東光道至太子道東的啓德明渠」(由渠務署負責)
(項目正進行詳細設計)

469CL號工程計劃「啓德明渠重建及改善工程」

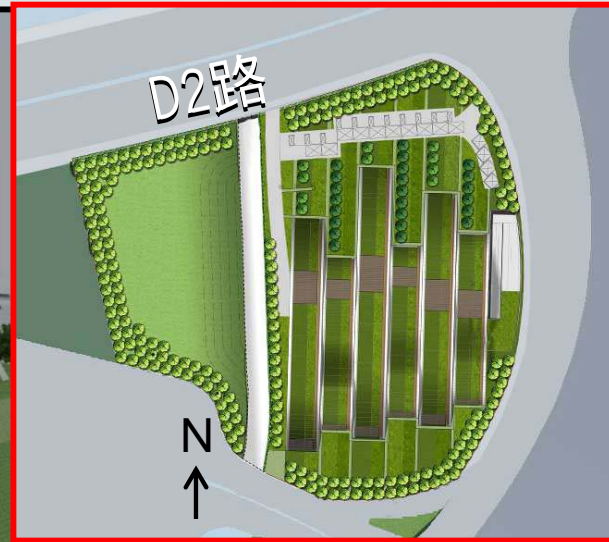



H:\Professional\Terry\Reconstruction & upgrading of KT Nullah\Enclosure 1-PPT.dgn

擬建排水道內園景美化工程構想圖



擬建淤泥清理站構想圖



469CL號工程計劃「啓德明渠重建及改善工程」

未來路向	目標日期
設計完成	2012年8月
工程招標	2012年9月
申請撥款	2012年11月/12月
工程展開	2013年初
工程完成	2016年至2018年初

下一階段工作: 啓德河園景設計



謝謝