

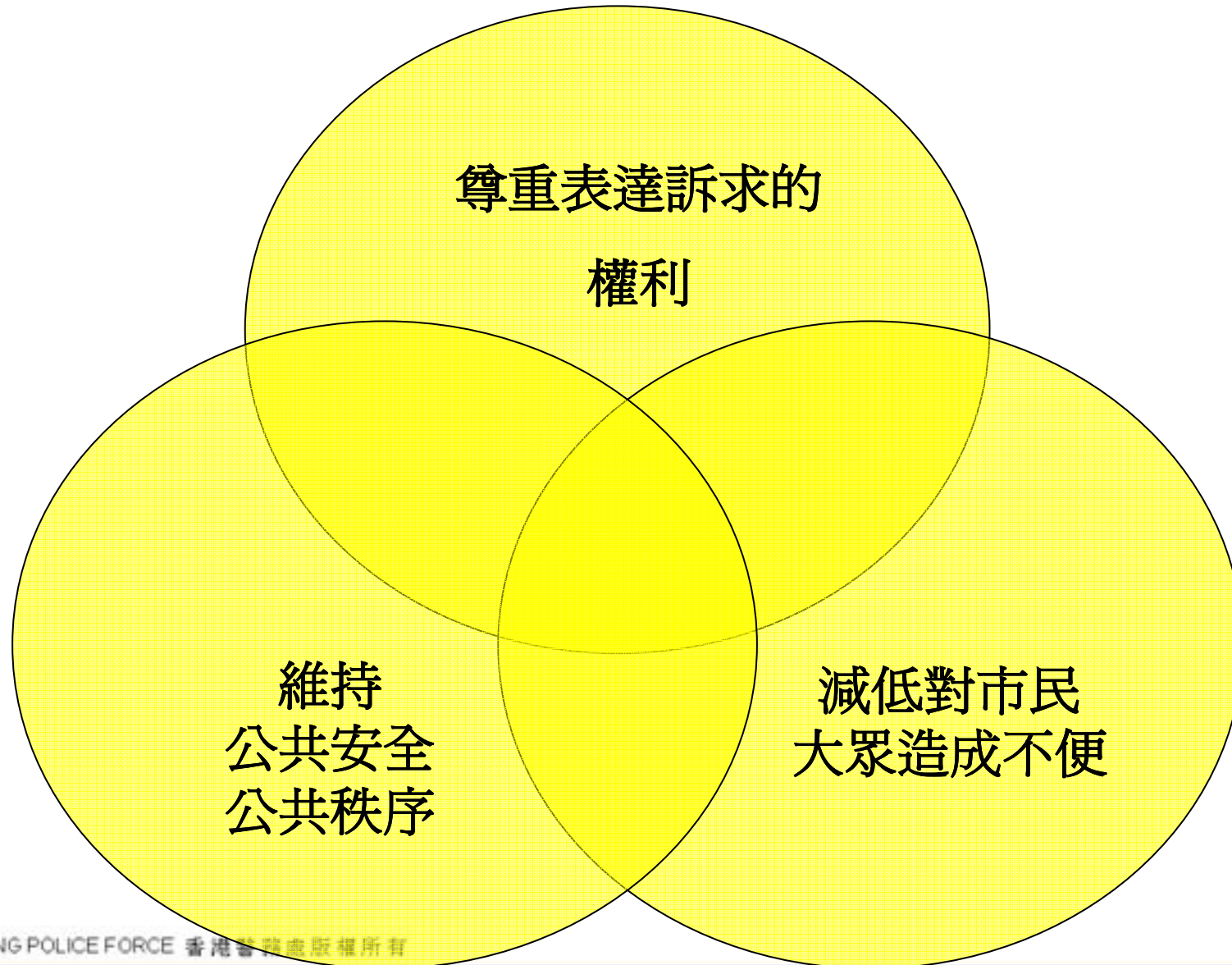


公眾遊行路線

警務處港島總區指揮官卓振賢先生

警務處中區警區指揮官郭蔭庶先生

原則

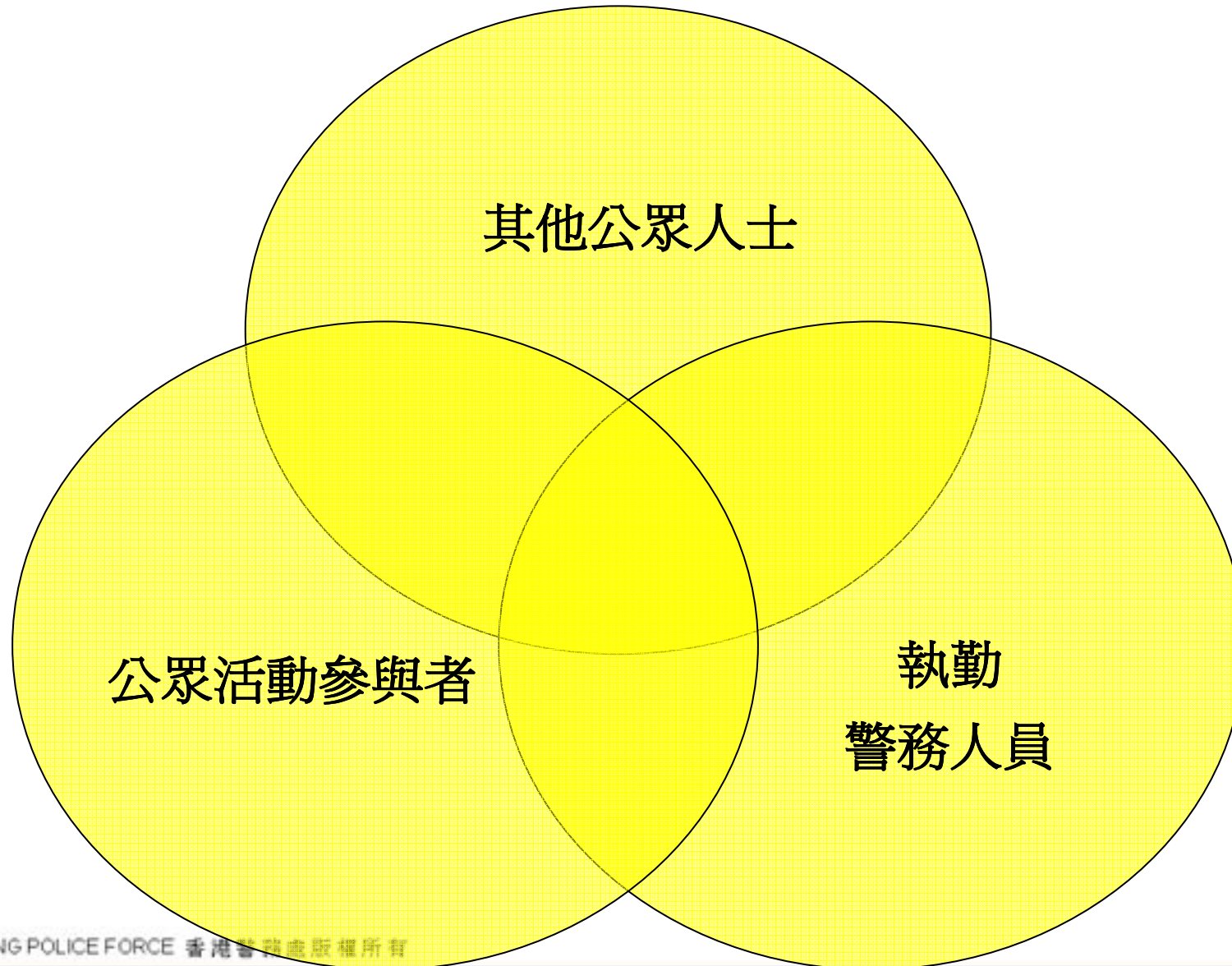


警方尊重市民表達訴求的權利



- 尊重表達訴求的權利
- 公平、公正和體諒
- 協助及管理所有合法及和平進行的公眾集會和遊行
- 以專業精神執行職務

公共安全





- 警方處理公眾活動首重公共安全
- 遵守包致金大法官就處理牽涉人群的公眾活動的建議
(任何時間在有限空間出現大量人群都必定帶來安全風險)
 - 避免大量人群聚集一點
 - 所處地點一定要仔細研究周圍設置
 - 事前溝通，雙方合作，一方面人們享受活動之同時，安全不會受到威脅
 - 如有疑問，安全放在首位

公共安全



- 單向式人流系統
- 防止人流對碰
- 視乎人流情況，靈活使用進出口控制人流
- 分隔進出口
- 潮水式人群管理
- 行人專用區
- 設立緩衝區
- 警察專用通道



- 設立緊急車輛通道的重要性
- 活動舉行的時間（日/夜）

下列的設置須要採取適當措施減低風險才可使用：

- 行人天橋
- 扶手電梯
- 隧道
- 樽頸位置（令人群密度過大）

公共秩序



- 維持公眾秩序
- 防止擾亂公眾秩序
- 維護社會安寧

減少對市民大眾造成不便



- 謀生
- 緊急服務
- 醫療服務
- 追趕航班

減少對市民大眾造成不便



➤ 公共運輸

- 例：軒尼詩道改道

i) 修頓球場出發：影響74條巴士路線；

ii) 維園出發：影響49至108條巴士路線；

➤ 交通

- 保持主要幹道暢通無阻

- 例：於金鐘道東行線近紅綿路截車10分鐘，車龍即時在皇后大道中干諾道中，畢打街一帶造成交通阻塞；

- 橫越主要路口（行人及車）

- 某類車輛（例如長車，大貨車，超越高度限制車輛）未必能配合改道安排

總結



- 與主辦者聯絡
- 風險評估
- 路線長短並非主要關注的事項



公眾遊行路線 前往新政府總部

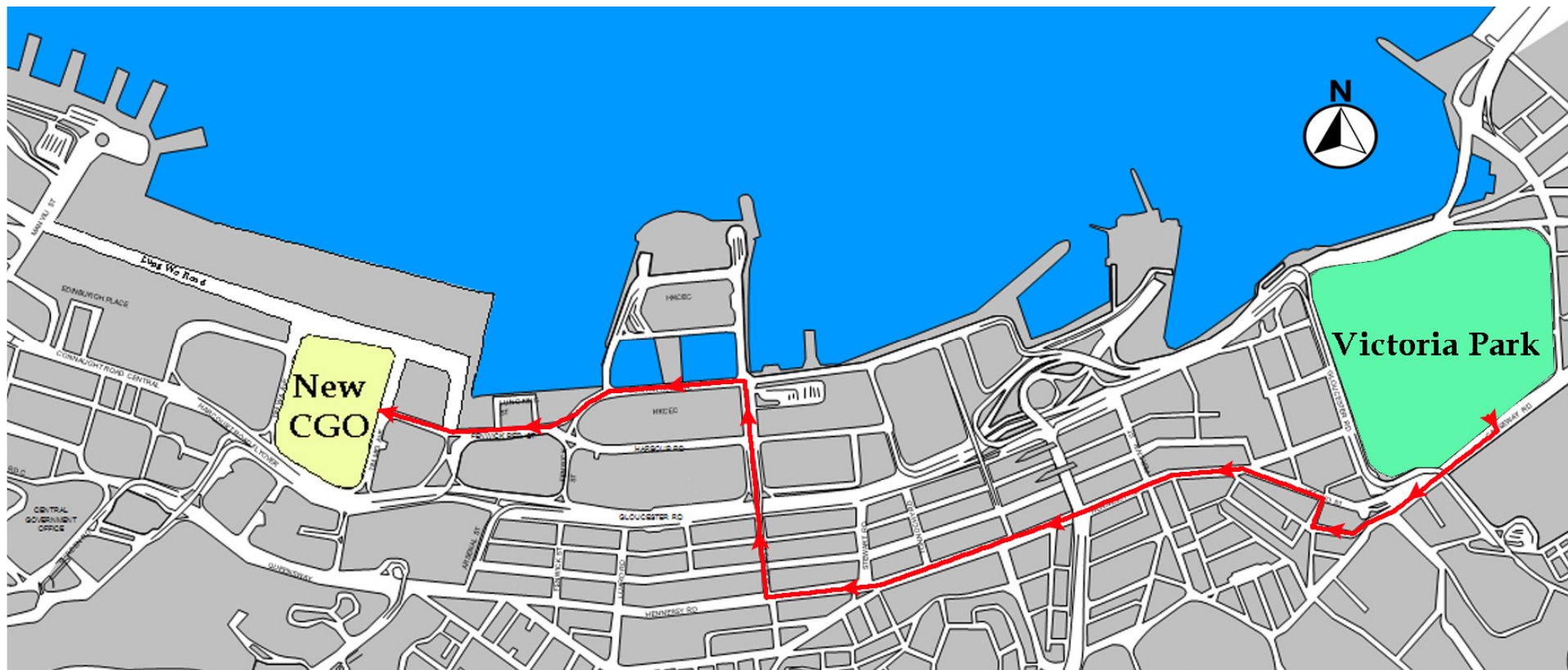
公眾遊行路線前往新政府總部



- 維多利亞公園
- 金紫荊廣場
- 入境事務大樓
- 修頓球場
- 警察總部
- 愛丁堡廣場
- 遮打花園
- 中區政府合署

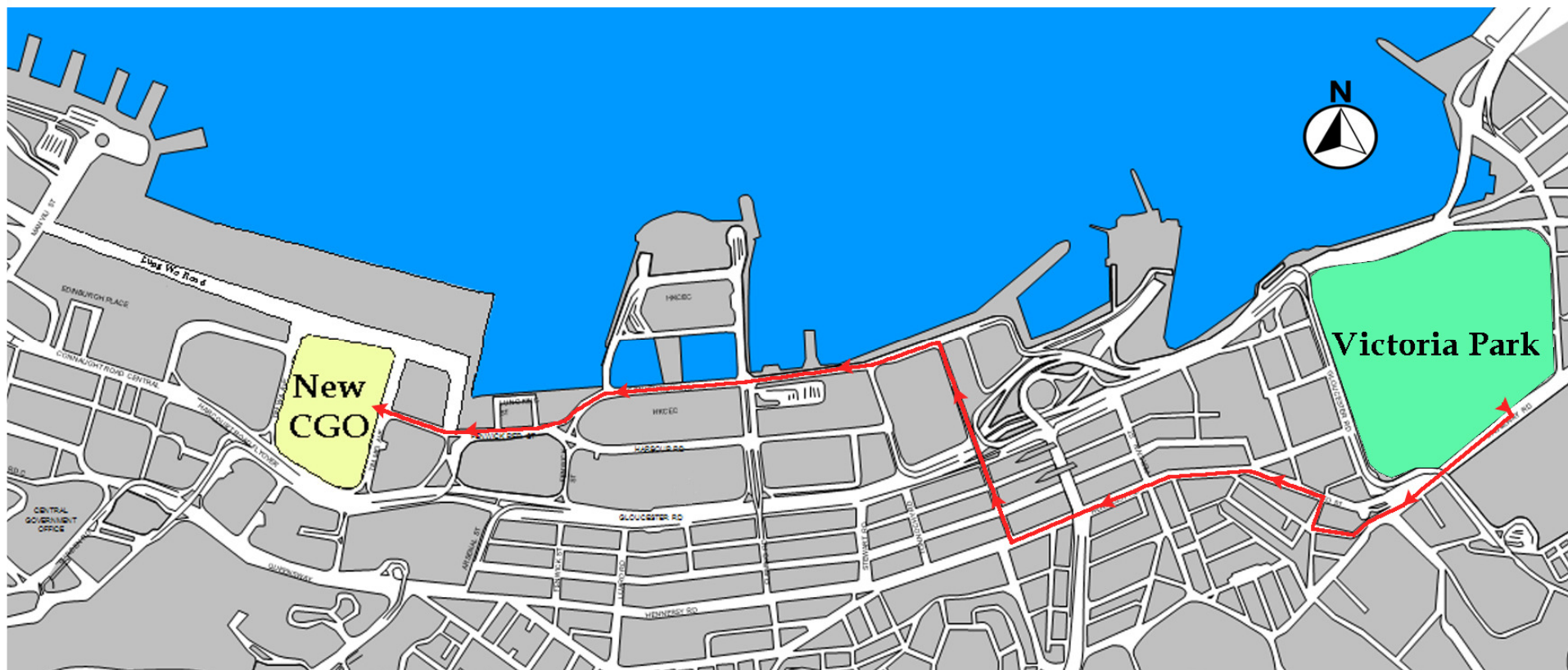


由維多利亞公園前往新政府總部 (路線 1)



維多利亞公園 → 高士威道 → 伊榮街 → 邊寧頓街 → 怡和街 → 軒尼詩道 → 菲林明道 → 會議道 → 分域碼頭街 → 龍匯道 → 添美道 → 新政府總部

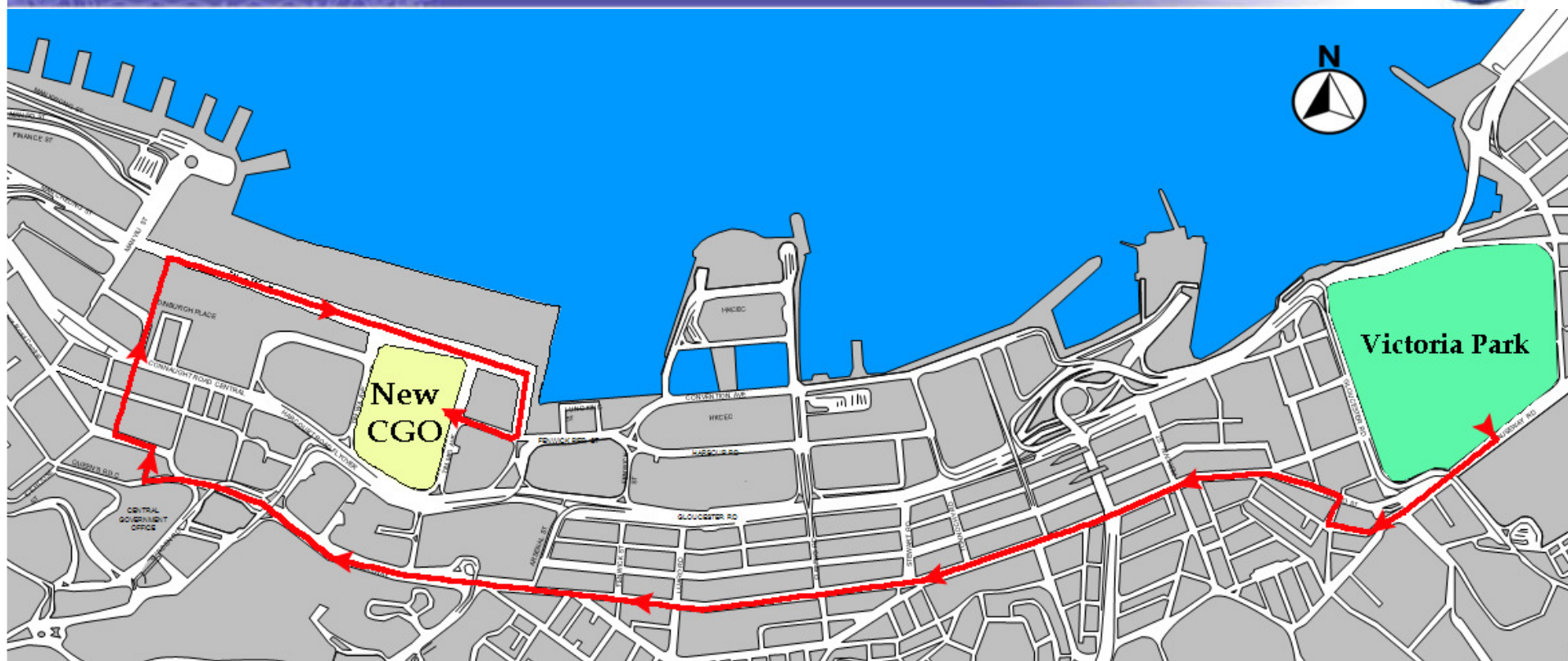
由維多利亞公園前往新政府總部（路線 2）



維多利亞公園 → 高士威道 → 伊榮街 → 邊寧頓街 → 怡和街 → 軒尼詩道 → 馬師道
→ 鴻興道 → 會議道 → 分域碼頭街 → 龍匯道 → 添美道 → 新政府總部



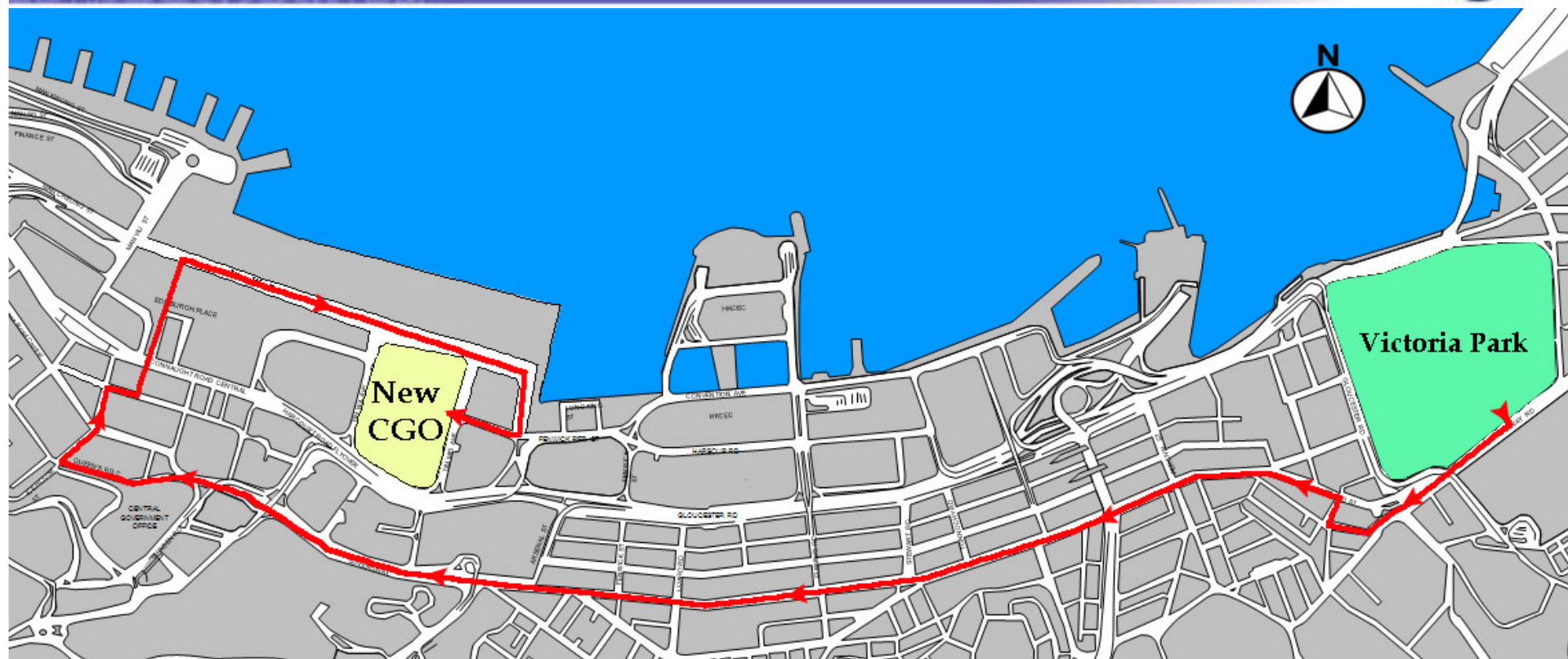
由維多利亞公園前往新政府總部 (路線 3)



維多利亞公園 → 高士威道 → 伊榮街 → 邊寧頓街 → 怡和街 → 軒尼詩道 → 金鐘道
→ 皇后大道中 → 銀行街 → 遮打道 → 行人隧道 → 愛丁堡廣場 → 龍和道 → 龍匯道
→ 添美道 → 新政府總部



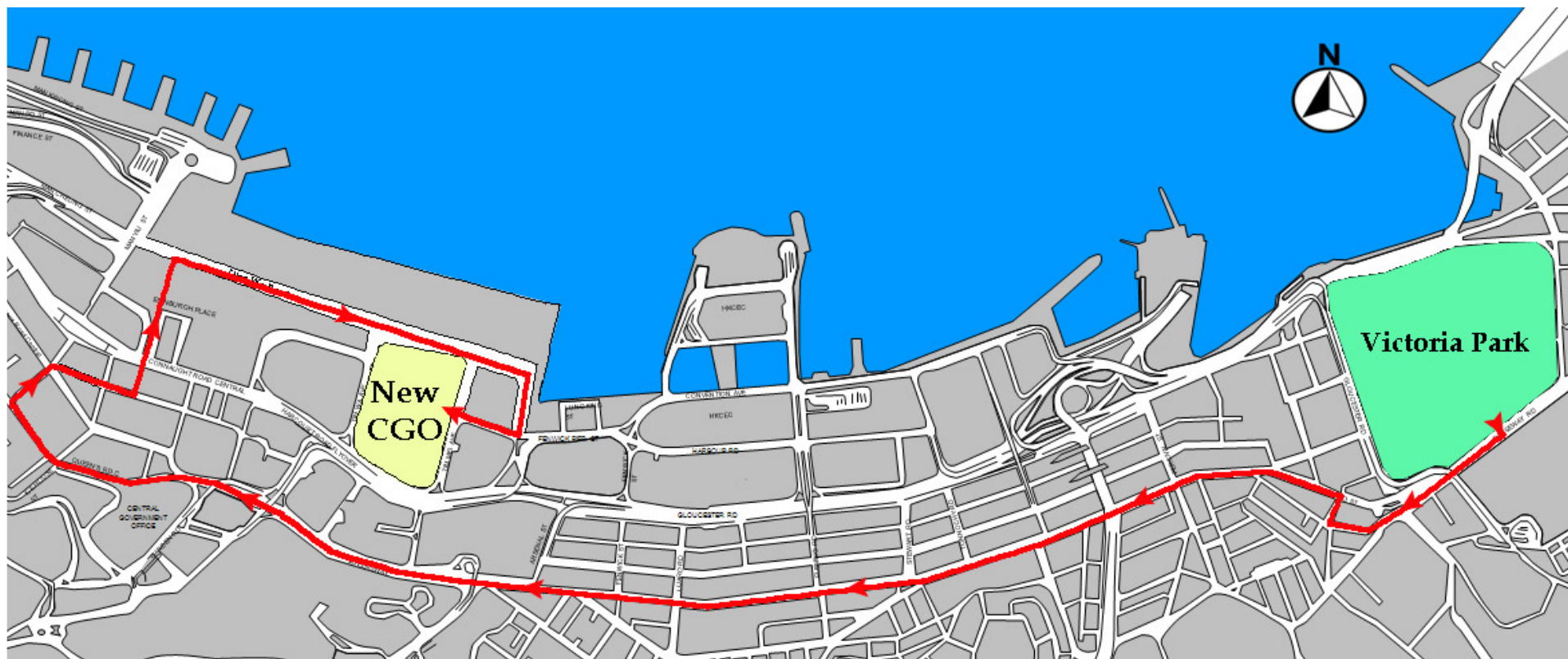
由維多利亞公園前往新政府總部 (路線 4)



維多利亞公園 → 高士威道 → 伊榮街 → 邊寧頓街 → 怡和街 → 軒尼詩道 → 金鐘道 → 皇后大道中 → 雪廠街 → 遮打道 → 行人隧道 → 愛丁堡廣場 → 龍和道 → 龍匯道 → 添美道 → 新政府總部



由維多利亞公園前往新政府總部 (路線 5)



維多利亞公園 → 高士威道 → 伊榮街 → 邊寧頓街 → 怡和街 → 軒尼詩道 → 金鐘道 → 皇后大道中 → 畢打街 → 遮打道 → 行人隧道 → 愛丁堡廣場 → 龍和道 → 龍匯道 → 添美道 → 新政府總部



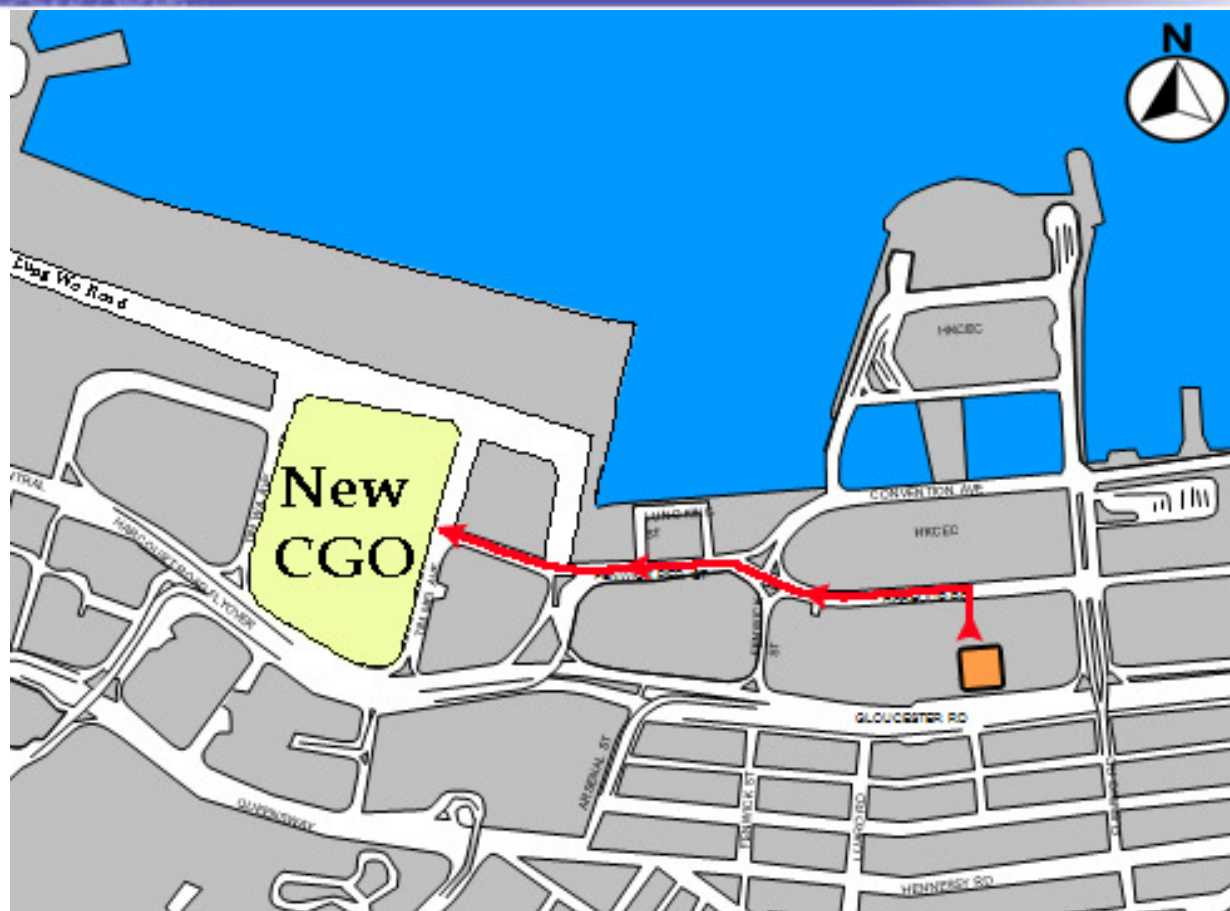
由金紫荊廣場前往新政府總部



金紫荊廣場 → 博覽海濱花園 → 博覽道 → 分域碼頭街 → 龍匯道 → 添美道 → 新政府總部



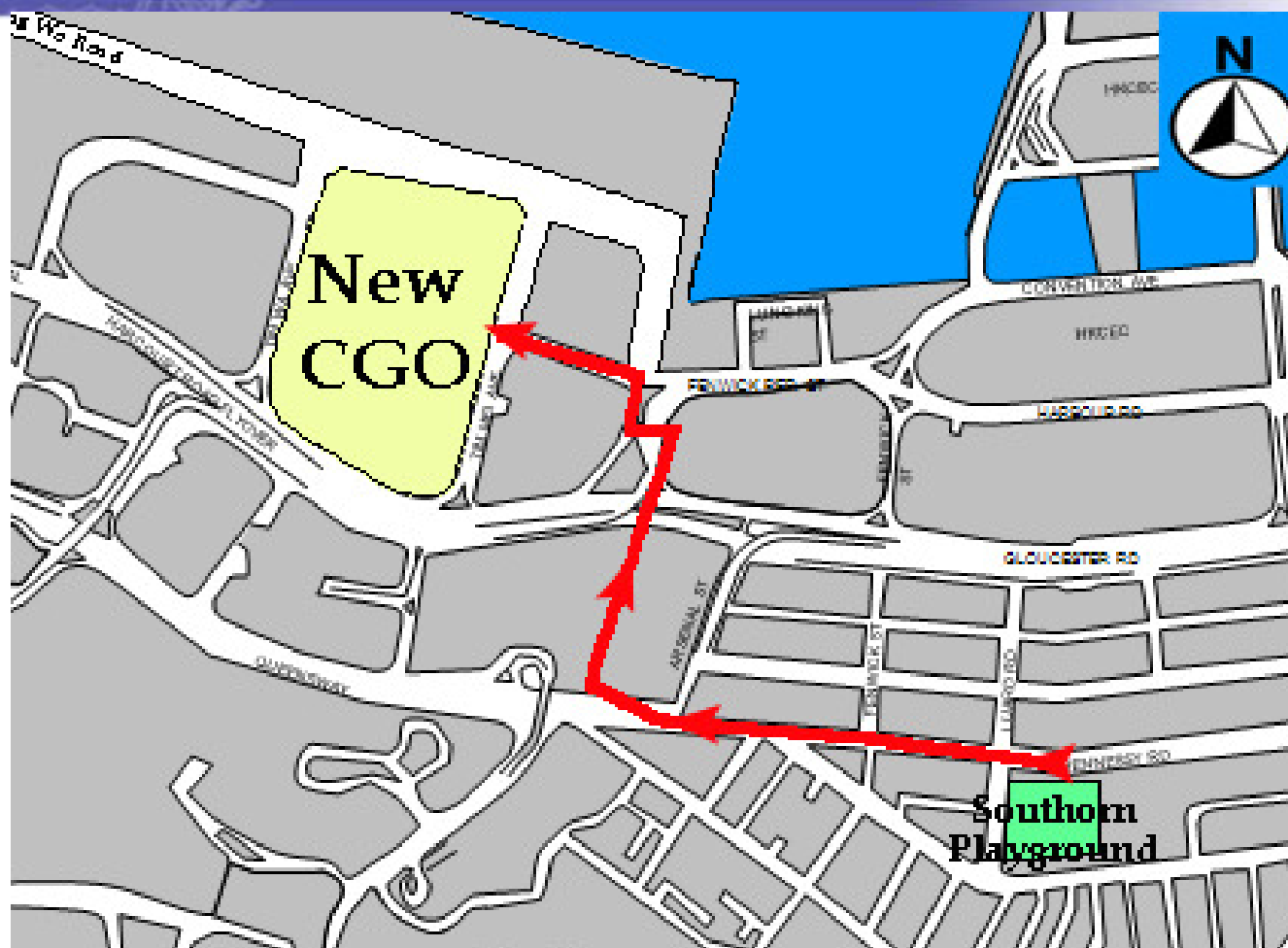
由入境事務大樓前往新政府總部



入境事務大樓 → 港灣道 → 分域碼頭街 → 龍匯道 → 添美道 → 新政府總部



由修頓球場前往新政府總部（路線 1）



修頓球場 → 軒尼詩道 → 金鐘道 → 夏慤花園 → 分域碼頭街行人天橋 → 分域碼頭街 → 演藝道 → 龍匯道 → 添美道 → 新政府總部



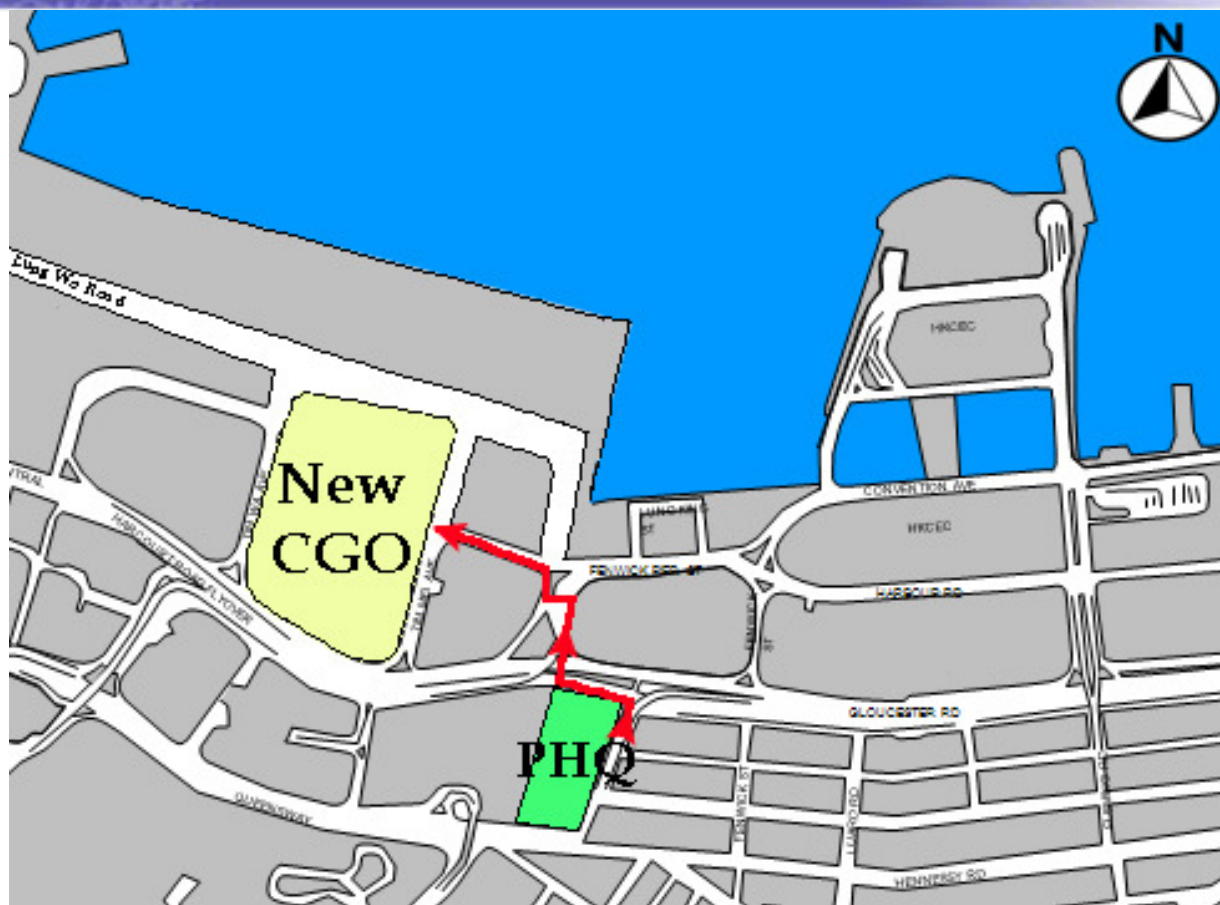
由修頓球場前往新政府總部 (路線 2)



修頓球場 → 軒尼詩道 → 金鐘道 → 金鐘道北面行人路 → 樂禮街 → 夏慤道南面行人路 → 夏慤道往新政府總部行人天橋 (EW 1) → 添美道 → 新政府總部



由警察總部前往新政府總部



警察總部 → 軍器廠街 → 夏慤道行人路 → 夏慤花園通往分域碼頭街行人天橋 → 分域碼頭街 → 演藝道 → 龍匯道 → 添美道 → 新政府總部



由愛丁堡廣場前往新政府總部



愛丁堡廣場 → 龍和道 → 龍匯道 → 添美道 → 新政府總部



由遮打花園前往新政府總部



遮打花園 → 遮打道 → 行人隧道 → 愛丁堡廣場 → 龍和道 → 龍匯道 → 添美道
→ 新政府總部



由原中區政府合署前往新政府總部



原中區政府合署 → 炮台里 → 皇后大道中 → 雪廠街 → 遮打道 → 行人隧道 → 愛丁堡廣場 → 龍和道 → 龍匯道 → 添美道 → 新政府總部



由新政府總部
前往
中央人民政府駐香港特別行
政區聯絡辦公室(中聯辦)



由新政府總部前往中聯辦



新政府總部 → 添美道 → 立法會道 → 龍和道 → 愛丁堡廣場 → 行人隧道 → 遮打道 → 皇后像廣場 → 德輔道中 → 銀行街 → 皇后大道中 → 皇后大道西 → 西邊街 → 干諾道西 → 中聯辦

新政府總部東翼前地

