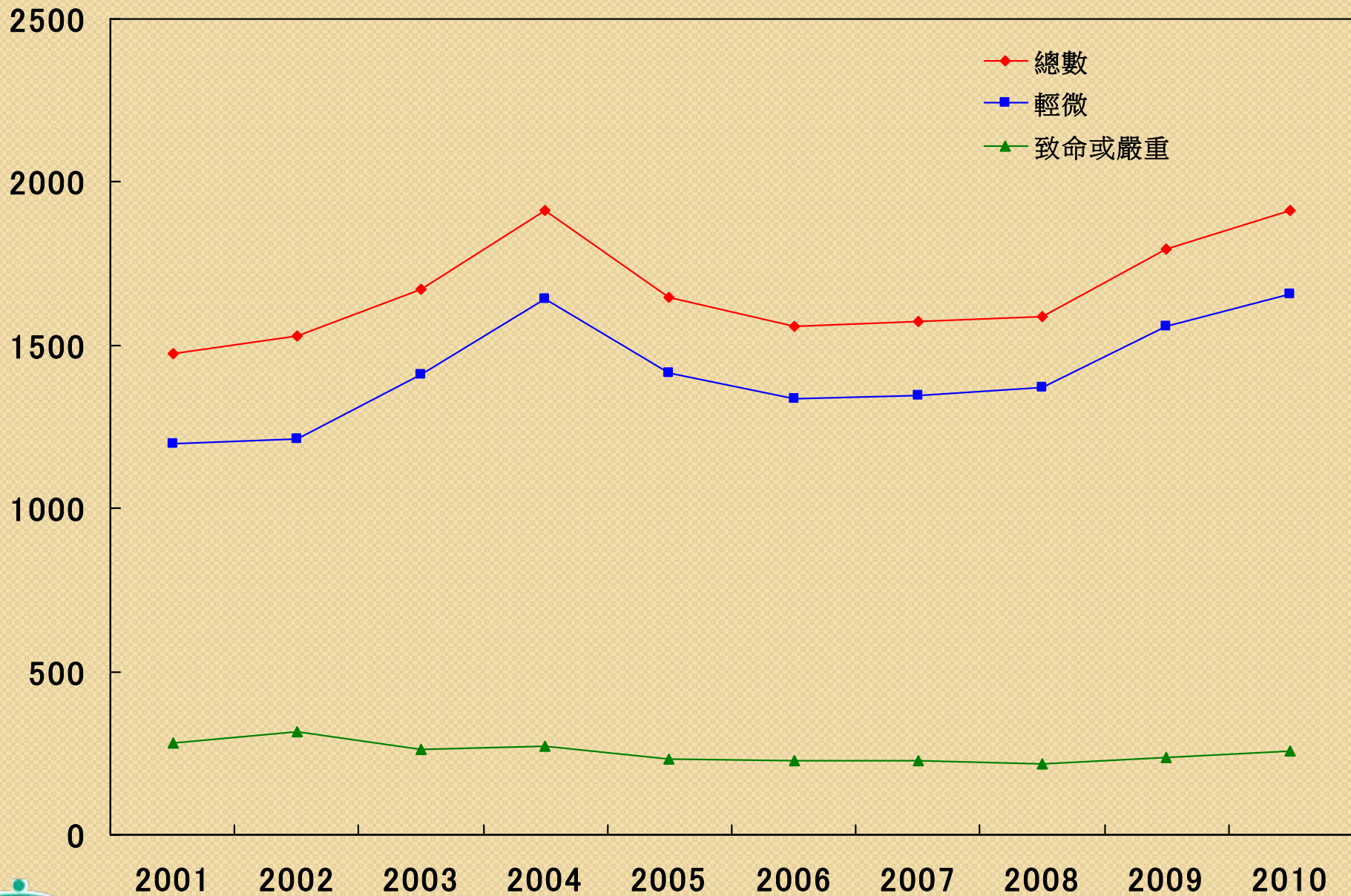
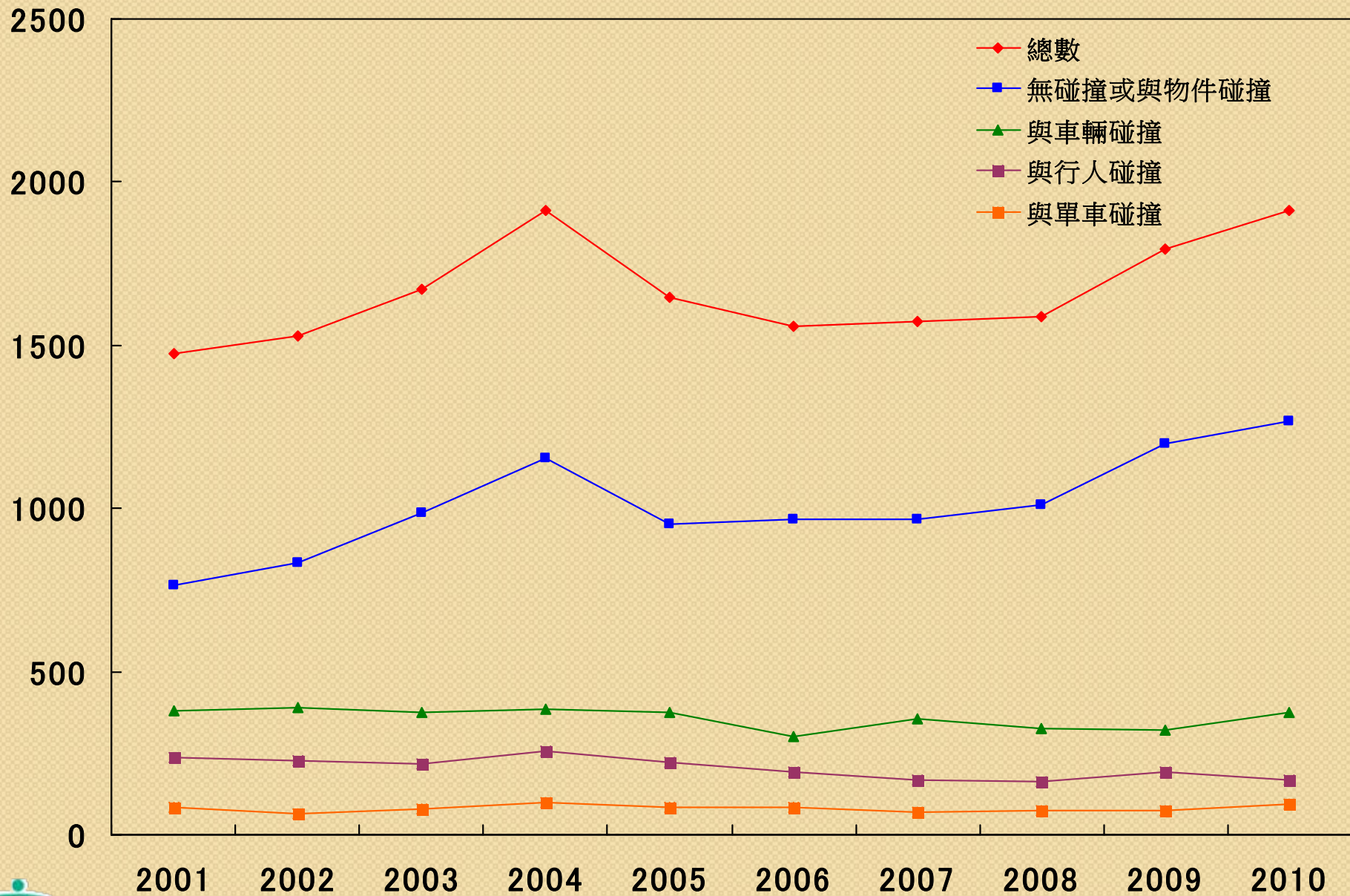




單車意外數字 (按嚴重程度劃分)



單車意外數字 (按碰撞類別劃分)









現有的單車徑: 約207 公里
計劃中的單車徑: 約120 公里

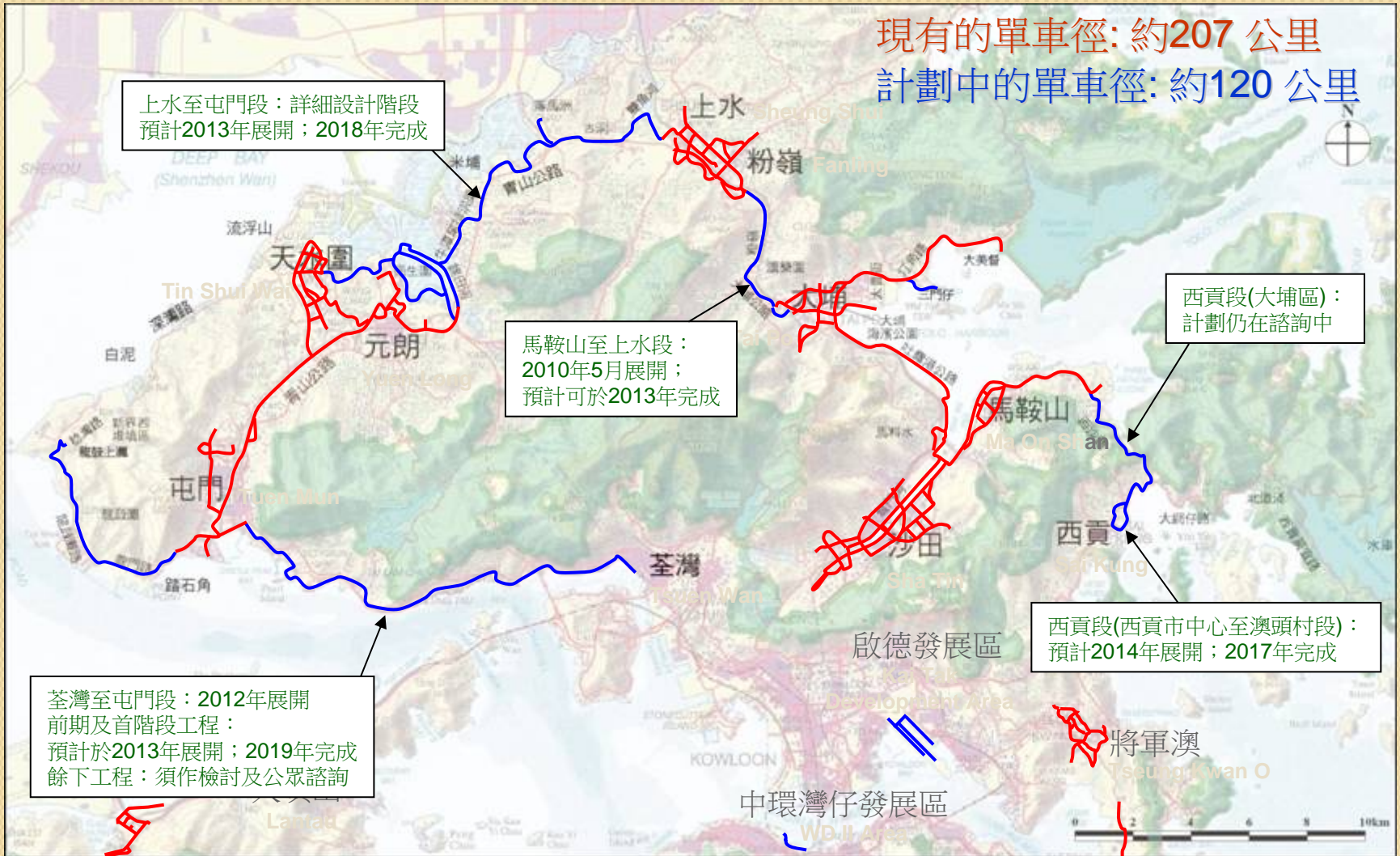
上水至屯門段: 詳細設計階段
預計2013年展開; 2018年完成

馬鞍山至上水段:
2010年5月展開;
預計可於2013年完成

西貢段(大埔區):
計劃仍在諮詢中

西貢段(西貢市中心至澳頭村段):
預計2014年展開; 2017年完成

荃灣至屯門段: 2012年展開
前期及首階段工程:
預計於2013年展開; 2019年完成
餘下工程: 須作檢討及公眾諮詢









單車資訊中心

Cycling Information Centre

Introduction

Cycling Infrastructure

Safe Cycling

Projects & Studies

Training / Cycling Tour

Useful Links

Contact Us

Home > Cycling Infrastructure > Cycle Tracks and Parking

Cycle Tracks and Parking



單車資訊中心簡介

香港騎單車設施

騎單車安全提示

工程和研究項目

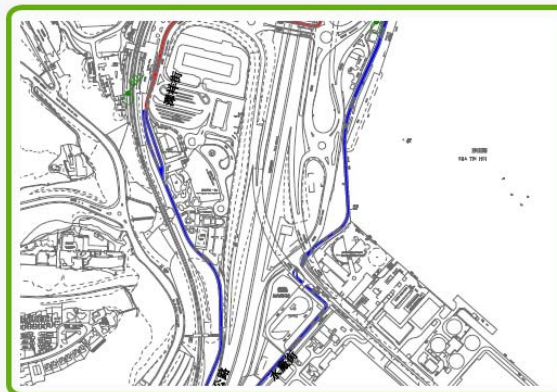
騎單車訓練 / 旅遊

相關連結

聯絡我們

主頁 > 香港騎單車設施 > 單車徑路線及泊車地點 > 沙田北 / 馬鞍山

沙田北 / 馬鞍山



其他地區

- 將軍澳
- 沙田北 / 馬鞍山
- 沙田南
- 大埔東
- 大埔西
- 荃灣
- 上水 / 粉嶺
- 元朗
- 天水圍
- 屯門北
- 屯門南
- 東涌
- 長洲

圖例

- 單車泊車位置及數目
- 單車徑
- 單車斜道 / 單車隊道 / 單車橋



主頁, 騎單車安全提示, 騎單車人士注意事項

騎單車人士注意事項



應做

踏單車前：

- 應選擇一輛適合駕駛者本身體形的單車。
- 騎單車前必須檢查車輛及戴上頭盔及保護墊。
- 攜帶物件應盡量輕巧, 放在儲物籃內或行李架上, 並綁緊在車上。
- 在日間應穿著顏色鮮明或淺色的衣服, 而在黃昏、夜間或能見度欠佳時則應穿著會反光或熒光的衣服。
- 預先計劃你的行程, 盡量利用單車徑作為主要路線, 及不要在行人路上騎單車。

不應做

- 不可載客。不可乘載妨礙視線或妨礙平衡的貨物或動物。
- 騎單車時雙手不可離開把手, 雙腳不可離開踏板。
- 在道路上：
 - 不可攀附其他車輛。
 - 不可拖著任何物品。
- 十一歲以下的小童, 不可在沒有成年人陪同下在馬路上騎單車。

Transport Department
The Government of the Hong Kong Special Administrative Region

單車資訊中心
Cycling Information Centre

Home > Cycling Information > Signs & Markings > Traffic Signs

Useful Signs

Regulatory

| | | | |
|---|---|---|---|
|  |  |  |  |
| 1. No cycle on road | 2. No cycle on footpath | 3. One way | 4. Stop |
|  |  |  |  |
| 5. Cycle lane | 6. Cycle lane with segregated footpath | 7. Cycling direction | 8. End of cycling direction |
|  |  |  |  |
| 9. Priority and yielding | 10. Priority and yielding for multiple | 11. Priority for pedal cycle | 12. Road lighting |
|  |  |  | |
| 13. Cycle lane ahead | 14. Child's crossing area | 15. Child's crossing area | |

Warning

| | | | |
|--|--|--|--|
|  |  |  |  |
| 1. Cyclist ahead | 2. Steep gradient on cycle path (up/down) | 3. Pedestrian on the crossing road ahead | 4. Cyclist ahead |
|  |  |  |  |
| 5. Cross to the left | 6. Cross the road ahead | 7. No right of way | 8. Road narrows |

Informatory

| | |
|---|---|
|  |  |
| 9. Priority parking | 10. Toll sign |

Contact Us
If you have any enquiry on these traffic signs, please contact Transport Department (e-mail: td@td.gov.hk)

© 2017 Transport Department Privacy Policy

1007 (version 08/11) 10/17/2017

