

**LEGISLATIVE COUNCIL  
PANEL ON WELFARE SERVICES**

**Progress Report on the Government's Follow-up Action  
on the Equal Opportunities Commission's Formal Investigation  
Report on Accessibility in Publicly Accessible Premises  
Position as at 31 December 2011**

**Purpose and Background**

At the meeting of the Legislative Council Panel on Welfare Services on 13 December 2010, the Administration undertook to provide, starting from April 2011, quarterly progress reports of the retrofitting programme for upgrading the barrier-free facilities in existing Government and Housing Authority (HA) premises/facilities in response to the Equal Opportunities Commission's Formal Investigation Report on Accessibility in Publicly Accessible Premises (EOC Report) released on 7 June 2010. This paper sets out the progress of the retrofitting programme as at 31 December 2011.

**The Retrofitting Programme**

2. The major retrofitting programme covers about 3,700 Government premises and facilities, amongst which nearly 90% will be retrofitted by 30 June 2012 (Class A) and the remaining by 30 June 2014 (Class B). A breakdown of all the premises and facilities to be retrofitted by type and the respective managing departments is at **Annex A**.

3. Upon availability of additional funding starting from 2011 – 12 and the appointment of additional works contractors in October 2011, the works departments including the Architectural Services Department (ArchSD), the Highways Department (HyD) and the Civil Engineering and Development Department, in collaboration with the managing departments of these premises and facilities, have stepped up their efforts in taking forward the retrofitting programme. In brief, as at 31

December 2011, among all Class A items, we have completed site survey at 3,235 premises/facilities (100%) and completed both site survey and feasibility study at 3,208 premises/facilities (99%), while works at 1,434 premises/facilities (44%) have commenced. For Class B items, we have completed site survey at 183 premises/facilities (47%) and completed both site survey and feasibility study at 126 premises/facilities (33%). Having regard to the complexity and extent of upgrading works, and the site and operational constraints, ArchSD has broadly categorised their improvement works into three groups –

(a) High Level of Complexity

The “High Complexity Premises” include multi-user complexes and high security premises. The improvement works usually involve major structural alterations and additions;

(b) Medium Level of Complexity

The “Medium Complexity Premises” are highly utilised complexes where improvement works may cause disturbance to the public and operation of the premises. Necessary phasing of works and segregation of working areas will be required; and

(c) Low Level of Complexity

The “Low Complexity Premises” require only minor improvement works.

4. A full list of the venues covered by the retrofitting programme under Class A and Class B, their respective progress (with details on the scope of works and completion dates for projects where works have commenced and relevant information are available<sup>1</sup>) and level of complexity can be found at **Annex B** and **Annex C** respectively.

---

<sup>1</sup> Details of scope of works and completion dates for individual venues will be incorporated into subsequent progress reports once the relevant information is available.

5. For the retrofitting programme devised by HA to improve accessibility of 235<sup>2</sup> premises/facilities under its management (which covers public housing estates, commercial centres, carparks and factory buildings), most of the improvement works will be implemented by 30 June 2012. To strike a balance between the progress of improvement works and service interruption and nuisances to tenants, HA will schedule some of the improvement works for completion by 30 June 2014. To tie in with HA's lift modernisation programme, a small proportion of the improvement works will be completed by 2016-17. Progress of HA's retrofitting programme is at **Annex D**. In brief, site preparation for all premises/facilities have been completed, while works have commenced at 185 premises/facilities.

6. Meanwhile, HyD will continue to accelerate its retrofitting programme for the provision of barrier-free access (lift or ramp) at public footbridges, subways or elevated walkway structures without such access or alternative at-grade crossings, where technically feasible. Up to now, out of a total of 295 such facilities, HyD has completed investigation of 123 facilities, of which 67 were found feasible for lift/ramp retrofitting works. Amongst these 67 facilities, the retrofitting works for 25 have already been completed and the retrofitting works for 9 are in progress or under active planning. As regards the remaining footbridges, subways or elevated walkway structures, HyD has already commenced planning and investigation for retrofitting works. In order to further shorten the time of project delivery, retrofitting works for all remaining feasible items would be taken forward in phases with the majority of works scheduled for completion by around 2016-17 and the rest (e.g. those involving public objections or are technically complex) by around 2017-18. Progress of the relevant retrofitting works is at **Annex E**. The Administration has already obtained funding approval of about \$292 million from the Finance Committee of the Legislative Council for the design of barrier-free facilities at about 180 public pedestrian footbridges and subways, as well as the first phase of retrofitting works (involving 10 facilities). For the remaining retrofitting works, the Administration intends to seek funding from the Legislative Council in several batches as

---

<sup>2</sup> In these 235 premises/facilities, HA will carry out a total of 364 works items, among which 166 are in domestic blocks and external areas; 44 in public transport interchanges; 31 in commercial centres; 93 in carparks; 6 in factory buildings and 24 in other venues.

soon as the design works have been completed.

### **Access Co-ordinators and Access Officers**

7. To dovetail with the appointment of Access Co-ordinators (ACs) and Access Officers (AOs) in Government bureaux and departments in April 2011, the Government has launched a series of training, including seminars and pilot workshops, in collaboration with EOC for ACs and AOs since early 2011. Web-based training package and new training video clips produced in collaboration with EOC have also been uploaded onto the government network to further enhance the awareness of accessibility in the civil service. Besides, departments having frequent interface with the public in their service delivery (such as the Hong Kong Post, Transport Department, Hong Kong Police Force, Food and Environmental Hygiene Department, Housing Department, Leisure and Cultural Services Department etc.) continue to organise, in collaboration with the EOC and the Civil Service Training and Development Institute (CSTDI), tailored-made accessibility seminars/workshops for their frontline staff.

8. Furthermore, the Labour and Welfare Bureau and CSTDI, in collaboration with the Hong Kong Council of Social Service, organized the first series of sign language training workshops for frontline staff of government departments in August 2011 to enhance their knowledge in basic sign language and awareness of the deaf culture, thereby facilitating the hearing impaired in their access to government services. The next round of workshops will be rolled out in February 2012.

### **Advice Sought**

9. Members are invited to note the latest quarterly progress report of the Administration on follow-up actions in response to the EOC Report as set out above.

**Labour and Welfare Bureau**  
**February 2012**

**Breakdown of Government premises and facilities to be retrofitted by type and managing departments**  
**進行改善工程的政府處所／設施數目按管理部門及物業種類列出的分項數字**

Department 部門	Types of Premises/Facilities 物業／設施類別	Class A A類	Class B B類
Civil Engineering and Development Department 土木工程拓展署	Office Building 辦公室大樓	1	0
Department of Health 衛生署	Clinic 診所	39	55
	Office 辦公室	5	2
	Mortuary 殮房	3	1
Food and Environmental Department 食物環境衛生署	Aqua Privy 旱廁	5	24
	Cemetery 墳場	4	2
	Cemetery/Garden of Remembrance 墳場/紀念花園	1	0
	Columbarium 靈灰安置所	2	1
	Columbarium/Garden of Remembrance 靈灰安置所/紀念花園	4	2
	Cooked Food Hawker Bazaar 熟食小販市場	9	0
	Cooked Food Market 熟食市場	14	10
	Crematorium 火葬場	4	0
	Exhibition Centre 展覽中心	1	0
	Hawker Bazaar 小販市場	5	0
	Market and Cooked Food Centre 街市及熟食中心	23	9
	Market cum Hawker Bazaar 街市暨小販市場	1	0
	Market 街市	27	11
	Municipal Services Building 市政大廈	10	4
	Office 辦公室	21	4
	Public Bathhouse 公共浴室	4	0
	Public Toilet and Bathhouse 公廁及公共浴室	13	0
Public Toilet 公廁	489	0	
Government Property Agency 政府產業署	Government Quarters 政府宿舍	57	0
	Joint-users Building 政府聯用辦公大樓	46	0
	Monument 古蹟	1	0
Home Affairs Department 民政事務總署	Community Hall/Centre 社區會堂／中心	88	6
Hongkong Post 香港郵政	Post Office 郵局	76	46
Hong Kong Police Force 香港警務處	Reporting Centre 報案中心	15	0
	Museum 博物館	1	0
	Office 辦公室	5	0
	Station/Post 警署／警崗	43	0
Immigration Department 入境事務處	Control Point 出入境管制站	10	0
	Births/Deaths/Marriage/Registration of Persons/Documents Office 出生/死亡/婚姻/人事登記/證件辦事處	14	0
	Office and Births/Deaths/Marriage/Registration of Persons/Documents Office 辦公室及出生/死亡/婚姻/人事登記/證件辦事處	1	0
Judiciary 司法機構	Court 法院	2	5
	Court/Tribunal 法院／裁判處	1	0
	Tribunal 裁判處	1	0
Leisure and Cultural Services Department – Cultural Venues 康樂及文化事務署（文化）	Historic Building 歷史建築	3	0
	Library 圖書館	62	1
	Museum 博物館	18	0
	Music Centre 音樂中心	5	0
	Performing Arts Venue 表演場地	14	0
Leisure and Cultural Services Department – Leisure Venues 康樂及文化事務署（康樂）	Beaches and Swimming Pool 泳灘及游泳池	63	2
	District Leisure Services Office 地區康樂事務辦事處	14	0
	Gardens, Recreation Ground and Park 花園、康樂場地及公園	877	11
	Holiday Camp and Recreation Centre 度假營及康樂中心	4	0
	Office 辦公室	1	0
	Sports Centre and Indoor Sports Facility 體育館及室內體育設施	93	0
	Sports Ground 運動場	20	0
	Stadium 大球場	2	0
	Water Sports Centre 水上活動中心	4	0
Labour Department 勞工處	Adjudication Board 仲裁處	1	0
	Job Centre 就業中心	14	0

Department 部門	Types of Premises/Facilities 物業/設施類別	Class A A類	Class B B類
	Occupational Health Clinic 職業健康診所	1	0
	Office with Counter Services 設有櫃位服務的辦公室	22	0
	Office 辦公室	38	0
	Training Centre 訓練中心	1	0
Social Welfare Department 社會福利署	Adoption Unit 領養課	1	0
	Child Assessment Centre 兒童體能智力測驗中心	0	0
	Children and Juvenile Home 兒童及青少年院	1	0
	Clinical Psychology Unit 臨床心理服務課	5	0
	Community Service Orders Office 社會服務令辦事處	1	0
	Community Support Service Centre 社區支援服務中心	0	0
	Education Resource Centre 教育資料中心	1	0
	Family and Child Protective Service Unit 保護家庭及兒童服務課	9	0
	Foster Care Unit 寄養服務課	1	0
	Information and Exhibition Centre 資訊坊	1	0
	Integrated Family Service Centre 綜合家庭服務中心	39	0
	Manufacturing & Hostel 實業及宿舍	1	0
	Medical Social Services Unit 醫務社會服務部	5	0
	Office 辦公室	29	0
	Office & Treatment Rooms 辦公室及治療室	1	0
	Probation Office 感化辦事處	12	0
	Sheltered Workshop & Hostel 庇護工場及宿舍	1	0
	Social Security Field Unit 社會保障辦事處	38	0
Traffic Accident Victims Assistance Section 交通意外傷亡援助組	1	0	
Training Centre 訓練中心	1	0	
Transport Department 運輸署	Ferry Pier 渡輪碼頭	22	0
	Footbridge and Subway 行人天橋及行人隧道	463	140
	Office 辦公室	6	15
	Public Pier and Landing Steps 公眾碼頭及登岸台階	180	0
	Public Transport Exchange, Bus Terminus and Public Light Bus Terminus 公共運輸交匯處/巴士總站/公共小型巴士總站	113	37
	<b>Subtotal 分項</b>	3235	388
	<b>Total 總計</b>	3623	

Progress Monitoring for Upgrading Barrier-Free Access and Facilities in Government Premises/ Facilities (Class A)

監察提升政府物業／設施的無障礙設施的進度報告 (Class A)

Progress up to (Date) 資料更新日期: 31-Dec-11  
Report Date 報告日期: 31-Dec-11

No. 項目	Department (Abbreviation) 部門	District 地區	Category of Premises/Facilities 物業／設施種類	Name of Premises/Facilities 物業／設施名稱	(1) Site Survey Completed 完成場地視察	(2) Feasibility Study Completed 完成可行性研究	(3) Site Preparation Completed 完成場地準備	(4) Works Commenced 工程開始	(5) 50% or more of works Completed 工程完成超過50%	(6) Works Completed 工程完成	(7) Complexity (H/M/L) 複雜性
1	CEDD 土木工程拓展署	Kowloon City District 九龍城區	Office Building 辦公室大樓	<a href="#">Civil Engineering and Development Building</a> <a href="#">土木工程拓展署大樓</a>							H
<b>Total No. Completed 已完成項目總數</b>					<b>1</b>	<b>1</b>	<b>1</b>	<b>1</b>	<b>0</b>	<b>0</b>	

**Remarks:**

Involvement of Managing Departments of the relevant premises and facilities in Different Stages: -

1. Site Survey - Provision of access to the premises/ venues for site survey
2. Feasibility Study - (i) Liaison with private landlord/ HD/ Link about the BFA improvement proposals for venues situated in private/ HD/ Link properties; (ii) Confirmation of BFA improvement proposals; (iii) Confirmation of proposed works programme; (iv) Application for land allocation, approval of revised SOA, etc., as the case may; (v) Submission of funding application
3. Site Preparation - (i) Confirmation of site works arrangement; (ii) Liaison with private landlord/ HD/ Link about works commencement for venues situated in private/ HD/ Link properties
4. Works Commenced - (i) Decanting of premises/ venues; (ii) Liaison with private landlord/ HD/ Link about works commencement for venues situated in private/ HD/ Link properties
5. 50% or more of Works Completed - (i) Decanting of premises/ venues; (ii) Liaison with private landlord/ HD/ Link about works commencement for venues situated in private/ HD/ Link properties
6. Works Completed - Conduction of handover inspection

**Others**

1. Having regard to complexity and extent of upgrading works and the site and operational constraints, improvement works under ArchSD are broadly categorised into three groups-
  - H - The "High Complexity Premises" include those multi-user complexes and high security premises. The improvement works usually involve major structural alterations and additions.
  - M - The "Medium Complexity Premises" are usually the highly utilized complexes where improvement works may cause disturbance to normal operation of the premises and public. Necessary phasing of works and segregation of working areas will be required.
  - L - The "Low Complexity Premises" require only minor improvement works.
2. The column of "Works Completion Month" will be filled up after site preparation is completed and works commenced but the relevant date is for reference only. Once the actual work completion date is known, the relevant column will be updated.

**備注:**

管理有關處所及設施的部門於不同階段中的參與方式:

1. 場地勘查- 開放處所/場地以方便勘查
2. 可行性研究 - (一) 於私人地方/房屋署/領匯等物業與私人業主/房屋署/領匯磋商有關無障礙通道和設施的工程建議 (二) 確認有關無障礙通道和設施的工程建議; (三) 確認有關工程計劃; (四) 申請土地, 批准修訂設施明細表及其他事宜 (五) 提交撥款申請
3. 場地準備 - (一) 確認場地及工作安排; (二) 於私人地方/房屋署/領匯等物業與私人業主/房屋署/領匯進行聯絡工作
4. 工程開始 - (一) 騰空處所/場地; (二) 於私人地方/房屋署/領匯等物業與私人業主/房屋署/領匯進行聯絡工作
5. 50%以上的工程已完成 - (一) 騰空處所/場地; (二) 於私人地方/房屋署/領匯等物業與私人業主/房屋署/領匯進行聯絡工作
6. 工程完成-進行工程交收檢查

**其他**

1. 考慮到工作複雜性、範圍、場地及運作上的限制, 建築署負責的改善工程大致可分為三類 -
  - H - 高複雜性的物業包括多用戶綜合大樓和一些保安要求高的場所。改善工程往往涉及重大的結構性改建及加裝。
  - M - 中等複雜性的物業一般是高使用率的綜合場館, 改善工程可能會對大樓的運作及對公眾造成滋擾。此類物業的工程需分階段進行, 並須與大樓使用者的辦公範圍分隔。
  - L - 低複雜性的物業只需要小規模的改善工程以提升現有的無障礙通道和設備。
2. 當完成“場地準備”及工程已開始時, 有關“工程完成月份”欄目才會填上以作參考。當真正工作完成日期已知後, 有關欄目會作相應修改。

Progress Monitoring for Upgrading Barrier-Free Access and Facilities in Government Premises/ Facilities (Class A)  
監察提升政府物業／設施的無障礙設施的進度報告 (Class A)

Progress up to (Date) 資料更新日期:  
Report Date 報告日期:

31-Dec-11  
31-Dec-11

No. 項目	H	District 地區	Category of Premises/Facilities 物業／設施種類	Name of Premises/Facilities 物業／設施名稱	(1) Site Survey Completed 完成場地觀察	(2) Feasibility Study Completed 完成可行性研究	(3) Site Preparation Completed 完成場地準備	(4) Works Commenced 工程開始	(5) 50% or more of works Completed 工程完成超過50%	(6) Works Completed 工程完成	(7) Complexity (H/M/L) 複雜性
1	DH 衛生署	Central and Western District 中西區	Clinic 診所	Western Harbour Centre 匯港中心							H
2	DH 衛生署	Central and Western District 中西區	Clinic 診所	<a href="#">Kennedy Town Community Complex</a> 堅尼地城社區綜合大樓							H
3	DH 衛生署	Central and Western District 中西區	Clinic 診所	<a href="#">Queensway Government Offices</a> 金鐘政府合署							M
4	DH 衛生署	Central and Western District 中西區	Office 辦公室	<a href="#">Central Government Pier Building</a> 中區政府碼頭大樓							H
5	DH 衛生署	Central and Western District 中西區	Clinic 診所	<a href="#">Western Dental Clinic</a> 西區牙科診所							H
6	DH 衛生署	Eastern District 東區	Clinic 診所	Shau Kei Wan Jockey Club Clinic 筲箕灣賽馬會診所							H
7	DH 衛生署	Eastern District 東區	Clinic 診所	Sai Wan Ho Health Centre 西灣河健康中心							H
8	DH 衛生署	Eastern District 東區	Clinic 診所	<a href="#">New Jade Garden</a> 新翠花園							H
9	DH 衛生署	Islands District 離島區	Clinic 診所	Tai O Jockey Club Clinic 大澳賽馬會診所							H
10	DH 衛生署	Islands District 離島區	Clinic 診所	Mui Wo Government Offices 梅窩政府合署							H
11	DH 衛生署	Islands District 離島區	Clinic 診所	Tung Chung Health Centre 東涌健康中心							H
12	DH 衛生署	Kowloon City District 九龍城區	Clinic 診所	Ho Man Tin Methadone Clinic 何文田美沙酮診所							H
13	DH 衛生署	Kowloon City District 九龍城區	Mortuary 殮房	Kowloon Public Mortuary 九龍公眾殮房							M
14	DH 衛生署	Kowloon City District 九龍城區	Clinic 診所	Argyle Street Jockey Club School Dental Clinic 亞皆老街賽馬會學童牙科診所							H
15	DH 衛生署	Kwai Tsing District 葵青區	Mortuary 殮房	Kwai Chung Public Mortuary 葵涌公眾殮房							H
16	DH 衛生署	Kwai Tsing District 葵青區	Clinic 診所	Tsing Yi Cheung Hong Clinic 青衣長康診所							H
17	DH 衛生署	Kwai Tsing District 葵青區	Clinic 診所	Shing Wo House, Kwai Shing East Estate 葵盛東邨盛和樓							H
18	DH 衛生署	Kwai Tsing District 葵青區	Clinic 診所	Princess Margaret Hospital 瑪嘉烈醫院							H
19	DH 衛生署	Kwai Tsing District 葵青區	Clinic 診所	Kwai Chung Hospital 葵涌醫院							H
20	DH 衛生署	Kwun Tong District 觀塘區	Clinic 診所	Lam Tin Community Complex 藍田社區綜合大樓							H
21	DH 衛生署	North District 北區	Clinic 診所	<a href="#">Fanling Health Centre</a> 粉嶺健康中心							H
22	DH 衛生署	North District 北區	Clinic 診所	North District Hospital 北區醫院							M
23	DH 衛生署	North District 北區	Clinic 診所	North District Government Offices 北區政府合署							H
24	DH 衛生署	North District 北區	Clinic 診所	Sha Tau Kok Clinic 沙頭角診所							H
25	DH 衛生署	Sai Kung District 西貢區	Clinic 診所	Mona Fong Clinic 方蓮華診所							H
26	DH 衛生署	Sai Kung District 西貢區	Clinic 診所	Tseung Kwan O Jockey Club Clinic 將軍澳賽馬會診所							H
27	DH 衛生署	Sha Tin District 沙田區	Mortuary 殮房	Fu Shan Public Mortuary 富山公眾殮房							L
28	DH 衛生署	Sha Tin District 沙田區	Clinic 診所	Prince of Wales Hospital 威爾斯親王醫院							M
29	DH 衛生署	Sha Tin District 沙田區	Office 辦公室	Shatin Government Offices 沙田政府合署							M
30	DH 衛生署	Sha Tin District 沙田區	Clinic 診所	Yuen Chau Kok Clinic 圓洲角診所							H
31	DH 衛生署	Sham Shui Po District 深水埗區	Clinic 診所	Cheung Sha Wan Jockey Club Clinic 長沙灣賽馬會診所							H





## Progress Monitoring for Upgrading Barrier-Free Access and Facilities in Government Premises/ Facilities (Class A)

## 監察提升政府物業／設施的無障礙設施的進度報告 (Class A)

Progress up to (Date) 資料更新日期:

31-Dec-11

Report Date 報告日期:

31-Dec-11

No. 項目	Department (Abbreviation) 部門	District 地區	Category of Premises/Facilities 物業／設施種類	Name of Premises/Facilities 物業／設施名稱	(1) Site Survey Completed 完成場地視察	(2) Feasibility Study Completed 完成可行性研究	(3) Site Preparation Completed 完成場地準備	(4) Works Commenced 工程開始	(5) 50% or more of works Completed 工程完成超過50%	(6) Works Completed 工程完成	(7) Complexity (H/M/L) 複雜性
1	FEHD 食物環境衛生署	Central & Western 中西區	Public Toilet 公廁	<a href="#">Peak Tower Public Toilet</a> 凌霄閣公廁							M
2	FEHD 食物環境衛生署	Central & Western 中西區	Public Toilet 公廁	Centre Street Public Toilet 正街公廁							
3	FEHD 食物環境衛生署	Central & Western 中西區	Public Toilet 公廁	Jubilee Street Public Toilet 租庇利街公廁							
4	FEHD 食物環境衛生署	Central & Western 中西區	Public Toilet 公廁	<a href="#">Star Ferry Multi Storey Car-park Public Toilet</a> 天星碼頭多層停車場公廁							M
5	FEHD 食物環境衛生署	Central & Western 中西區	Public Toilet 公廁	<a href="#">Lan Kwai Fong Public Toilet</a> 蘭桂芳公廁							H
6	FEHD 食物環境衛生署	Central & Western 中西區	Public Toilet 公廁	At Northern Frontage of Central Market Public Toilet 中環街市北面公廁							
7	FEHD 食物環境衛生署	Central & Western 中西區	Public Toilet 公廁	Pound Lane Public Toilet 磅巷公廁							
8	FEHD 食物環境衛生署	Central & Western 中西區	Public Toilet 公廁	<a href="#">Man Yiu Street Public Toilet</a> 民耀街公廁							M
9	FEHD 食物環境衛生署	Central & Western 中西區	Public Toilet 公廁	Macau Ferry Bus Terminus Public Toilet 港澳碼頭公廁							
10	FEHD 食物環境衛生署	Central & Western 中西區	Public Toilet 公廁	<a href="#">Smithfield Municipal Services Building Public Toilet</a> 士美非路市政大廈公廁							H
11	FEHD 食物環境衛生署	Central & Western 中西區	Public Toilet 公廁	<a href="#">Man Fai Street Public Toilet</a> 民輝街公廁							M
12	FEHD 食物環境衛生署	Central & Western 中西區	Public Toilet 公廁	Water Street Public Toilet 水街公廁							M
13	FEHD 食物環境衛生署	Central & Western 中西區	Public Toilet 公廁	<a href="#">Exchange Square Public Toilet</a> 交易廣場公廁							M
14	FEHD 食物環境衛生署	Central & Western 中西區	Public Toilet 公廁	Belcher's Street Public Toilet 卑路乍街公廁							M
15	FEHD 食物環境衛生署	Central & Western 中西區	Public Toilet 公廁	Queen's Road Central No.2 Public Toilet 皇后大道中2號公廁							H
16	FEHD 食物環境衛生署	Central & Western 中西區	Public Toilet 公廁	Rumsey Street Multi Storey Car-park Public Toilet 林士街多層停車場公廁							M
17	FEHD 食物環境衛生署	Central & Western 中西區	Public Toilet 公廁	<a href="#">Wellington Street Public Toilet</a> 威靈頓街公廁							M
18	FEHD 食物環境衛生署	Central & Western 中西區	Public Toilet 公廁	Whitty Street Public Toilet 屈地街公廁							
19	FEHD 食物環境衛生署	Central & Western 中西區	Public Toilet 公廁	<a href="#">Sai Ning Street Public Toilet</a> 西寧街公廁							M
20	FEHD 食物環境衛生署	Central & Western 中西區	Public Toilet 公廁	Ice House Street Public Toilet 雪廠街公廁							
21	FEHD 食物環境衛生署	Central & Western 中西區	Public Toilet 公廁	<a href="#">Wah Hing Lane Public Toilet</a> 華興里公廁							M
22	FEHD 食物環境衛生署	Central & Western 中西區	Public Toilet 公廁	Gutzlaff Street Public Toilet 吉士笠街公廁							













































**Others**

1. Having regard to complexity and extent of upgrading works and the site and operational constraints, improvement works under ArchSD are broadly categorised into three groups-

H - The "High Complexity Premises" include those multi-user complexes and high security premises. The improvement works usually involve major structural alterations and additions.

M - The "Medium Complexity Premises" are usually the highly utilized complexes where improvement works may cause disturbance to normal operation of the premises and public. Necessary phasing of works and segregation of working areas will be required.

L - The "Low Complexity Premises" require only minor improvement works.

2. The column of "Works Completion Month" will be filled up after site preparation is completed and works commenced but the relevant date is for reference only. Once the actual work completion date is known, the relevant column will be updated.

**備注：**

管理有關處所及設施的部門於不同階段中的參與方式：

1. 場地勘查- 開放處所/場地以方便勘查

2. 可行性研究 - (一) 於私人地方/房屋署/領匯等物業與私人業主/房屋署/領匯磋商有關無障礙通道和設施的工程建議 (二) 確認有關無障礙通道和設施的工程建議; (三) 確認有關工程計劃; (四) 申請土地, 批准修訂設施明細表及其他事宜 (五) 提交撥款申請

3. 場地準備 - (一) 確認場地及工作安排; (二) 於私人地方/房屋署/領匯等物業與私人業主/房屋署/領匯進行聯絡工作

4. 工程開始 - (一) 騰空處所/場地; (二) 於私人地方/房屋署/領匯等物業與私人業主/房屋署/領匯進行聯絡工作

5. 50%以上的工程已完成 - (一) 騰空處所/場地; (二) 於私人地方/房屋署/領匯等物業與私人業主/房屋署/領匯進行聯絡工作

6. 工程完成-進行工程交收檢查

**其他**

1. 考慮到工作複雜性、範圍、場地及運作上的限制, 建築署負責的改善工程大致可分為三類 -

H - 高複雜性的物業包括多用戶綜合大樓和一些保安要求高的場所。改善工程往往涉及重大的結構性改建及加裝。

M - 中等複雜性的物業一般是高使用率的綜合場館, 改善工程可能會對大樓的運作及對公眾造成滋擾。此類物業的工程需分階段進行, 並須與大樓使用者的辦公範圍分隔。

L - 低複雜性的物業只需要小規模的改善工程以提升現有的無障礙通道和設備。

2. 當完成“場地準備”及工程已開始時, 有關“工程完成月份”欄目才會填上以作參考。當真正工作完成日期已知後, 有關欄目會作相應修改。

## Progress Monitoring for Upgrading Barrier-Free Access and Facilities in Government Premises/ Facilities (Class A)

## 監察提升政府物業／設施的無障礙設施的進度報告 (Class A)

Progress up to (Date) 資料更新日期:

31-Dec-11

Report Date 報告日期:

31-Dec-11

No. 項目	Department (Abbreviation) 部門	District 地區	Category of Premises/Facilities 物業／設施種類	Name of Premises/Facilities 物業／設施名稱	(1) Site Survey Completed 完成場地觀察	(2) Feasibility Study Completed 完成可行性研究	(3) Site Preparation Completed 完成場地準備	(4) Works Commenced 工程開始	(5) 50% or more of works Completed 工程完成超過50%	(6) Works Completed 工程完成	(7) Complexity (H/M/L) 複雜性
1	GPA 政府產業署	Central & Western District 中西區	Joint-user Building 政府聯用辦公大樓	<a href="#">Central Government Pier</a> 中區政府碼頭							H
2	GPA 政府產業署	Central & Western District 中西區	Joint-user Building 政府聯用辦公大樓	<a href="#">Harbour Building</a> 海港政府大樓							H
3	GPA 政府產業署	Central & Western District 中西區	Joint-user Building 政府聯用辦公大樓	<a href="#">Murray Road Multi-storey Car Park Building</a> 美利道多層停車場大廈							H
4	GPA 政府產業署	Central & Western District 中西區	Joint-user Building 政府聯用辦公大樓	<a href="#">Queensway Government Offices</a> 金鐘道政府合署							H
5	GPA 政府產業署	Central & Western District 中西區	Joint-user Building 政府聯用辦公大樓	<a href="#">Rumsey Street Multi-storey Car Park Building</a> 林士街多層停車場大廈							H
6	GPA 政府產業署	Central & Western District 中西區	Joint-user Building 政府聯用辦公大樓	<a href="#">Western Magistracy Building</a> 西區裁判法院							H
7	GPA 政府產業署	Central & Western District 中西區	Government Quarters 政府宿舍	2-8, 9-11 Mansfield Road 文咸道2-8、9-11號							H
8	GPA 政府產業署	Central & Western District 中西區	Government Quarters 政府宿舍	25 Park Road 柏道25號							H
9	GPA 政府產業署	Central & Western District 中西區	Government Quarters 政府宿舍	Buxey Lodge 百事樓							H
10	GPA 政府產業署	Central & Western District 中西區	Government Quarters 政府宿舍	Chater Hall 遮打堂							
11	GPA 政府產業署	Central & Western District 中西區	Government Quarters 政府宿舍	<a href="#">Cloudridge</a> 雲吉道30號							M
12	GPA 政府產業署	Central & Western District 中西區	Government Quarters 政府宿舍	Fairmont Gardens 翠錦園							H
13	GPA 政府產業署	Central & Western District 中西區	Government Quarters 政府宿舍	<a href="#">Old Bailey Street Police Married Quarters</a> 奧卑利街警察宿舍							H
14	GPA 政府產業署	Central & Western District 中西區	Government Quarters 政府宿舍	<a href="#">Sai Ying Pun Post Office Building</a> 西營盤郵政局大廈							H
15	GPA 政府產業署	Central & Western District 中西區	Government Quarters 政府宿舍	<a href="#">Victoria Flats</a> 白加道17號							M
16	GPA 政府產業署	Eastern District 東區	Joint-user Building 政府聯用辦公大樓	<a href="#">North Point Government Offices</a> 北角政府合署							H
17	GPA 政府產業署	Eastern District 東區	Joint-user Building 政府聯用辦公大樓	<a href="#">North Point Fire Brigade Building</a> 北角消防大廈							H
18	GPA 政府產業署	Eastern District 東區	Joint-user Building 政府聯用辦公大樓	<a href="#">Eastern Law Courts Building</a> 東區法院大樓							H
19	GPA 政府產業署	Eastern District 東區	Government Quarters 政府宿舍	<a href="#">Chai Wan Police Married Quarters</a> 柴灣巴道警察宿舍							H
20	GPA 政府產業署	Eastern District 東區	Government Quarters 政府宿舍	<a href="#">Chai Wan Fire Service Rank &amp; File Married Quarters</a> 柴灣巴道消防宿舍							H
21	GPA 政府產業署	Eastern District 東區	Government Quarters 政府宿舍	<a href="#">Pamela Youde Hospital Staff Quarters</a> 東區尤德醫院職員宿舍							H
22	GPA 政府產業署	Islands District 離島區	Joint-user Building 政府聯用辦公大樓	Mui Wo Government Offices 梅窩政府合署							H
23	GPA 政府產業署	Islands District 離島區	Joint-user Building 政府聯用辦公大樓	<a href="#">Peng Chau Government Offices Building</a> 坪洲政府合署							H
24	GPA 政府產業署	Islands District 離島區	Joint-user Building 政府聯用辦公大樓	<a href="#">Tai O Government Offices Building</a> 大澳政府合署							H
25	GPA 政府產業署	Kowloon City District 九龍城區	Government Quarters 政府宿舍	Naim House 楠樓							M
26	GPA 政府產業署	Kowloon City District 九龍城區	Monument 古蹟	<a href="#">Ex-Ma Tau Kok Cattle Depot</a> 前馬頭角牲畜檢查站							H
27	GPA 政府產業署	Kowloon City District 九龍城區	Joint-user Building 政府聯用辦公大樓	<a href="#">Homantin Government Offices</a> 何文田政府合署							H









Progress Monitoring for Upgrading Barrier-Free Access and Facilities in Government Premises/ Facilities (Class A)  
監察提升政府物業／設施的無障礙設施的進度報告 (Class A)

Progress up to (Date) 資料更新日期:

31-Dec-11

Report Date 報告日期:

31-Dec-11

No. 項目	Department (Abbreviation) 部門	District 地區	Category of Premises/Facilities 物業／設施種類	Name of Premises/Facilities 物業／設施名稱	(1) Site Survey Completed 完成場地視察	(2) Feasibility Study Completed 完成可行性研究	(3) Site Preparation Completed 完成場地準備	(4) Works Commenced 工程開始	(5) 50% or more of works Completed 工程完成超過50%	(6) Works Completed 工程完成	(7) Complexity (H/M/L) 複雜性
1	HAD 民政事務總署	Central & Western District 中西區	社區會堂/中心 Community Hall/Centre	Sai Ying Pun Community Complex Community Hall 西營盤社區綜合大樓社區會堂							H
2	HAD 民政事務總署	Eastern District 東區	社區會堂/中心 Community Hall/Centre	Aldrich Bay Community Hall 愛秩序灣社區會堂							H
3	HAD 民政事務總署	Eastern District 東區	社區會堂/中心 Community Hall/Centre	<a href="#">Causeway Bay Community Centre</a> 銅鑼灣社區中心							M
4	HAD 民政事務總署	Eastern District 東區	社區會堂/中心 Community Hall/Centre	<a href="#">Hing Wah Community Hall</a> 興華社區會堂							H
5	HAD 民政事務總署	Eastern District 東區	社區會堂/中心 Community Hall/Centre	<a href="#">Quarry Bay Community Hall</a> 鯉魚涌社區會堂							H
6	HAD 民政事務總署	Eastern District 東區	社區會堂/中心 Community Hall/Centre	Yue Wan Community Hall 漁灣社區會堂							H
7	HAD 民政事務總署	Islands District 離島區	社區會堂/中心 Community Hall/Centre	Discovery Bay Community Hall 愉景灣社區會堂							
8	HAD 民政事務總署	Islands District 離島區	社區會堂/中心 Community Hall/Centre	<a href="#">Tung Chung Community Hall</a> 東涌社區會堂							H
9	HAD 民政事務總署	Kwai Tsing District 葵青區	社區會堂/中心 Community Hall/Centre	<a href="#">Airport Core Programme Exhibition Centre</a> 機場核心展覽中心							M
10	HAD 民政事務總署	Kwai Tsing District 葵青區	社區會堂/中心 Community Hall/Centre	Cheung Ching Estate Community Centre 長青社區中心							H
11	HAD 民政事務總署	Kwai Tsing District 葵青區	社區會堂/中心 Community Hall/Centre	Cheung Fat Estate Community Centre 長發社區中心							H
12	HAD 民政事務總署	Kwai Tsing District 葵青區	社區會堂/中心 Community Hall/Centre	Cheung Hang Community Hall 長亨社區會堂							H
13	HAD 民政事務總署	Kwai Tsing District 葵青區	社區會堂/中心 Community Hall/Centre	Kwai Fong Community Hall 葵芳社區會堂							H
14	HAD 民政事務總署	Kwai Tsing District 葵青區	社區會堂/中心 Community Hall/Centre	Kwai Shing Community Hall 葵盛社區會堂							H
15	HAD 民政事務總署	Kwai Tsing District 葵青區	社區會堂/中心 Community Hall/Centre	Lai King Community Hall 荔景社區會堂							H
16	HAD 民政事務總署	Kwai Tsing District 葵青區	社區會堂/中心 Community Hall/Centre	Lantau Link View Platform and Visitors Centre 青嶼幹線觀景台及訪客中心							H
17	HAD 民政事務總署	Kwai Tsing District 葵青區	社區會堂/中心 Community Hall/Centre	Shek Lei Community Hall 石籬社區會堂							H
18	HAD 民政事務總署	Kwai Tsing District 葵青區	社區會堂/中心 Community Hall/Centre	Tai Wo Hau Community Centre 大窩口社區中心							H
19	HAD 民政事務總署	Kwai Tsing District 葵青區	社區會堂/中心 Community Hall/Centre	Tsing Yi Estate Community Hall 青衣邨社區會堂							H
20	HAD 民政事務總署	Kwun Tong District 觀塘區	社區會堂/中心 Community Hall/Centre	Kai Yip Community Hall 啓業社區會堂							H
21	HAD 民政事務總署	Kwun Tong District 觀塘區	社區會堂/中心 Community Hall/Centre	Kwun Tong Community Centre 觀塘社區中心							H
22	HAD 民政事務總署	Kwun Tong District 觀塘區	社區會堂/中心 Community Hall/Centre	Lam Tin (East) Community Hall 藍田(東區)社區會堂							H
23	HAD 民政事務總署	Kwun Tong District 觀塘區	社區會堂/中心 Community Hall/Centre	Lam Tin (West) Estate Community Centre 藍田(西區)社區中心							H
24	HAD 民政事務總署	Kwun Tong District 觀塘區	社區會堂/中心 Community Hall/Centre	Lok Wah Estate Community Centre 樂華社區中心							H
25	HAD 民政事務總署	Kwun Tong District 觀塘區	社區會堂/中心 Community Hall/Centre	Shun Lee Estate Community Centre 順利社區中心							H
26	HAD 民政事務總署	Kwun Tong District 觀塘區	社區會堂/中心 Community Hall/Centre	Sai Tso Wan Neighbourhood Community Centre 茜草灣鄰里社區中心							H





88	HAD 民政事務總署	Yuen Long District 元朗區	社區會堂/中心 Community Hall/Centre	Tin Yiu Community Centre 天耀社區中心							H
<b>Total No. Completed 已完成項目總數</b>					<b>88</b>	<b>87</b>	<b>79</b>	<b>22</b>	<b>0</b>	<b>0</b>	

**Remarks:**

Involvement of Managing Departments of the relevant premises and facilities in Different Stages: -

1. Site Survey - Provision of access to the premises/ venues for site survey

2. Feasibility Study - (i) Liaison with private landlord/ HD/ Link about the BFA improvement proposals for venues situated in private/ HD/ Link properties; (ii) Confirmation of BFA improvement proposals; (iii) Confirmation of proposed works programme; (iv) Application for land allocation, approval of revised SOA, etc., as the case may;

(v) Submission of funding application

3. Site Preparation - (i) Confirmation of site works arrangement; (ii) Liaison with private landlord/ HD/ Link about works commencement for venues situated in private/ HD/ Link properties

4. Works Commenced - (i) Decanting of premises/ venues; (ii) Liaison with private landlord/ HD/ Link about works commencement for venues situated in private/ HD/ Link properties

5. 50% or more of Works Completed - (i) Decanting of premises/ venues; (ii) Liaison with private landlord/ HD/ Link about works commencement for venues situated in private/ HD/ Link properties

6. Works Completed - Conduction of handover inspection

**Others**

1. Having regard to complexity and extent of upgrading works and the site and operational constraints, improvement works under ArchSD are broadly categorised into three groups-

H - The "High Complexity Premises" include those multi-user complexes and high security premises. The improvement works usually involve major structural alterations and additions.

M - The "Medium Complexity Premises" are usually the highly utilized complexes where improvement works may cause disturbance to normal operation of the premises and public. Necessary phasing of works and segregation of working areas will be required.

L - The "Low Complexity Premises" require only minor improvement works.

2. The column of "Works Completion Month" will be filled up after site preparation is completed and works commenced but the relevant date is for reference only. Once the actual work completion date is known, the relevant column will be updated.

**備注:**

管理有關處所及設施的部門於不同階段中的參與方式：

1. 場地勘查- 開放處所/場地以方便勘查

2. 可行性研究 - (一) 於私人地方/房屋署/領匯等物業與私人業主/房屋署/領匯磋商有關無障礙通道和設施的工程建議 (二) 確認有關無障礙通道和設施的工程建議; (三) 確認有關工程計劃; (四) 申請土地, 批准修訂設施明細表及其他事宜 (五) 提交撥款申請

3. 場地準備 - (一) 確認場地及工作安排; (二) 於私人地方/房屋署/領匯等物業與私人業主/房屋署/領匯進行聯絡工作

4. 工程開始 - (一) 騰空處所/場地; (二) 於私人地方/房屋署/領匯等物業與私人業主/房屋署/領匯進行聯絡工作

5. 50%以上的工程已完成 - (一) 騰空處所/場地; (二) 於私人地方/房屋署/領匯等物業與私人業主/房屋署/領匯進行聯絡工作

6. 工程完成-進行工程交收檢查

**其他**

1. 考慮到工作複雜性、範圍、場地及運作上的限制, 建築署負責的改善工程大致可分為三類 -

H - 高複雜性的物業包括多用戶綜合大樓和一些保安要求高的場所。改善工程往往涉及重大的結構性改建及加裝。

M - 中等複雜性的物業一般是高使用率的綜合場館, 改善工程可能會對大樓的運作及對公眾造成滋擾。此類物業的工程需分階段進行, 並須與大樓使用者的辦公範圍分隔。

L - 低複雜性的物業只需要小規模的改善工程以提升現有的無障礙通道和設備。

2. 當完成“場地準備”及工程已開始時, 有關“工程完成月份”欄目才會填上以作參考。當真正工作完成日期已知後, 有關欄目會作相應修改。

Progress Monitoring for Upgrading Barrier-Free Access and Facilities in Government Premises/ Facilities (Class A)  
監察提升政府物業／設施的無障礙設施的進度報告 (Class A)

Progress up to (Date) 資料更新日期:  
Report Date 報告日期:

31-Dec-11  
31-Dec-11

No. 項	Department (Abbreviation)	District 地區	Category of Premises/Facilities	Name of Premises/Facilities 物業／設施名稱	(1) Site Survey Completed 完成場地觀察	(2) Feasibility Study Completed	(3) Site Preparation Completed	(4) Works Commenced 工程開始	(5) 50% or more of works Completed	(6) Works Completed 工程完成	(7) Complexity (H/M/L) 複雜性
1	HKPO 香港郵政	Central & Western District 中西區	Post Office 郵局	<a href="#">Peak Post Office</a> 山頂郵政局							L
2	HKPO 香港郵政	Central & Western District 中西區	Post Office 郵局	<a href="#">Sheung Wan Post Office</a> 上環郵政局							M
3	HKPO 香港郵政	Central & Western District 中西區	Post Office 郵局	Sai Ying Pun Post office 西營盤郵政局							H
4	HKPO 香港郵政	Central & Western District 中西區	Post Office 郵局	<a href="#">Wyndham Street Post Office</a> 雲咸街郵政局							L
5	HKPO 香港郵政	Eastern District 東區	Post Office 郵局	<a href="#">Chai Wan Post Office</a> 柴灣郵政局							M
6	HKPO 香港郵政	Eastern District 東區	Post Office 郵局	<a href="#">Cloud View Road Post Office</a> 雲景道郵政局							L
7	HKPO 香港郵政	Eastern District 東區	Post Office 郵局	Heng Fa Chuen Post Office 杏花邨郵政局							M
8	HKPO 香港郵政	Eastern District 東區	Post Office 郵局	Hing Fat Street Post Office 興發街郵政局							H
9	HKPO 香港郵政	Eastern District 東區	Post Office 郵局	<a href="#">Hing Man Street Post Office</a> 興民街郵政局							H
10	HKPO 香港郵政	Eastern District 東區	Post Office 郵局	<a href="#">Siu Sai Wan Post Office</a> 小西灣郵政局							M
11	HKPO 香港郵政	Eastern District 東區	Post Office 郵局	<a href="#">Tai Koo Shing Post Office</a> 太古墟郵政局							M
12	HKPO 香港郵政	Eastern District 東區	Post Office 郵局	Tsat Tsz Mui Post Office 七姊妹郵政局							H
13	HKPO 香港郵政	Islands District 離島區	Post Office 郵局	Cheung Chau Post Office 長洲郵政局							M
14	HKPO 香港郵政	Islands District 離島區	Post Office 郵局	Lamma Post Office 南丫郵政局							M
15	HKPO 香港郵政	Islands District 離島區	Post Office 郵局	Peng Chau Post Office 坪洲郵政局							M
16	HKPO 香港郵政	Islands District 離島區	Post Office 郵局	<a href="#">Airport Post Office</a> 機場郵政局							L
17	HKPO 香港郵政	Islands District 離島區	Post Office 郵局	Discovery Bay Post Office 愉景灣郵政局							M
18	HKPO 香港郵政	Islands District 離島區	Post Office 郵局	<a href="#">Mui Wo Post Office</a> 梅窩郵政局							L
19	HKPO 香港郵政	Islands District 離島區	Post Office 郵局	Tai O Post office 大澳郵政局							M
20	HKPO 香港郵政	Islands District 離島區	Post Office 郵局	<a href="#">Tung Chung Post Office</a> 東涌郵政局							M
21	HKPO 香港郵政	Kowloon City District 九龍城區	Post Office 郵局	Gillies Avenue Post Office 機利士路郵政局							M
22	HKPO 香港郵政	Kowloon City District 九龍城區	Post Office 郵局	<a href="#">Hung Hom Bay Post Office</a> 紅磡灣郵政局							M
23	HKPO 香港郵政	Kowloon City District 九龍城區	Post Office 郵局	Kowloon City Post Office 九龍城郵政局							M
24	HKPO 香港郵政	Kowloon City District 九龍城區	Post Office 郵局	<a href="#">Oi Man Post Office</a> 愛民郵政局							M
25	HKPO 香港郵政	Kowloon City District 九龍城區	Post Office 郵局	To Kwa Wan Post Office 土瓜灣郵政局							M
26	HKPO 香港郵政	Kwai Tsing District 葵青區	Post Office 郵局	<a href="#">Kwai Chung Post Office</a> 葵涌郵政局							L
27	HKPO 香港郵政	Kwai Tsing District 葵青區	Post Office 郵局	Lai King Post Office 荔景郵政局							M
28	HKPO 香港郵政	Kwai Tsing District 葵青區	Post Office 郵局	<a href="#">Shek Lei Post Office</a> 石籬郵政局							L
29	HKPO 香港郵政	Kwun Tong District 觀塘區	Post Office 郵局	<a href="#">Kowloon East Post Office</a> 東九龍郵政局							L
30	HKPO 香港郵政	Kwun Tong District 觀塘區	Post Office 郵局	Lok Wah Post Office 樂華郵政局							M







Progress Monitoring for Upgrading Barrier-Free Access and Facilities in Government Premises/ Facilities (Class A)  
監察提升政府物業／設施的無障礙設施的進度報告 (Class A)

Progress up to (Date) 資料更新日期:

31-Dec-11

Report Date 報告日期:

31-Dec-11

No. 項目	Department (Abbreviation) 部門	District 地區	Category of Premises/Facilities 物業／設施種類	Name of Premises/Facilities 物業／設施名稱	(1) Site Survey Completed 完成場地視察	(2) Feasibility Study Completed 完成可行性研究	(3) Site Preparation Completed 完成場地準備	(4) Works Commenced 工程開始	(5) 50% or more of works Completed 工程完成超過50%	(6) Works Completed 工程完成	(7) Complexity (H/M/L) 複雜性
1	HKPF 香港警務處	Central & Western District 中西區	Station / Post 警署 / 警崗	<a href="#">Peak Police Station</a> 山頂警署							H
2	HKPF 香港警務處	Central & Western District 中西區	Station / Post 警署 / 警崗	<a href="#">Western Police Station</a> 西區警署							H
3	HKPF 香港警務處	Eastern District 東區	Station / Post 警署 / 警崗	Chai Wan Police Station 柴灣警署							H
4	HKPF 香港警務處	Eastern District 東區	Station / Post 警署 / 警崗	North Point Police Station 北角警署							H
5	HKPF 香港警務處	Eastern District 東區	Reporting Centre 報案中心	Hong Kong Island Traffic Accident Reporting Centre							H
6	HKPF 香港警務處	Islands District 離島區	Station / Post 警署 / 警崗	Peng Chau Police Station 坪洲警崗							H
7	HKPF 香港警務處	Islands District 離島區	Station / Post 警署 / 警崗	<a href="#">Cheung Chau Police Station</a> 長洲警署							H
8	HKPF 香港警務處	Islands District 離島區	Station / Post 警署 / 警崗	Sok Kwu Wan Police Post 索古灣警崗							M
9	HKPF 香港警務處	Islands District 離島區	Station / Post 警署 / 警崗	Lantau North Police Station 大嶼山北分區警署							H
10	HKPF 香港警務處	Islands District 離島區	Station / Post 警署 / 警崗	Lantau South Police Station 大嶼山南分區警署							H
11	HKPF 香港警務處	Islands District 離島區	Station / Post 警署 / 警崗	Discovery Bay Police Post 愉景灣警崗							H
12	HKPF 香港警務處	Islands District 離島區	Station / Post 警署 / 警崗	Airport Police Station 機場警署							H
13	HKPF 香港警務處	Islands District 離島區	Reporting Centre 報案中心	Airport Reporting Centre (Departure Level) 機場離 港層報案中心							H
14	HKPF 香港警務處	Islands District 離島區	Reporting Centre 報案中心	Airport Reporting Centre (Terminal 2) 機場2號客運大樓報案中心							H
15	HKPF 香港警務處	Kowloon City District 九龍城區	Station / Post 警署 / 警崗	Ngau Tau Kok Police Station 牛頭角警署							H
16	HKPF 香港警務處	Kowloon City District 九龍城區	Reporting Centre 報案中心	Kowloon East Traffic Accident Reporting Centre 東九龍交通意外調查組報案室							H
17	HKPF 香港警務處	Kowloon City District 九龍城區	Station / Post 警署 / 警崗	Hung Hom Police Station 紅磡警署							H
18	HKPF 香港警務處	Kowloon City District 九龍城區	Station / Post 警署 / 警崗	Kowloon City Police Station 九龍城警署							H
19	HKPF 香港警務處	Kowloon City District 九龍城區	Reporting Centre 報案中心	<a href="#">Traffic Accident Reporting Centre</a> <a href="#">西九龍交通行動基地</a>							H
20	HKPF 香港警務處	Kwai Tsing District 葵青區	Station / Post 警署 / 警崗	Tsing Yi Police Station 青衣警署							H
21	HKPF 香港警務處	Kwun Tong District 觀塘區	Station / Post 警署 / 警崗	Kwun Tong Police Station 觀塘警署							H
22	HKPF 香港警務處	Kwun Tong District 觀塘區	Station / Post 警署 / 警崗	Sau Mau Ping Police Station 秀茂坪警署							H
23	HKPF 香港警務處	North District 北區	Station / Post 警署 / 警崗	<a href="#">Sha Tau Kok Police Station</a> <a href="#">沙頭角警署</a>							H
24	HKPF 香港警務處	North District 北區	Reporting Centre 報案中心	<a href="#">Lo Wu Boundary Control Point Reporting Centre</a> <a href="#">羅湖管制站報案中心</a>							M
25	HKPF 香港警務處	North District 北區	Reporting Centre 報案中心	<a href="#">Man Kam To Boundary Control point Reporting Ce</a>							H
26	HKPF 香港警務處	North District 北區	Station / Post 警署 / 警崗	<a href="#">Ta Kwu Ling Police Station</a> <a href="#">打鼓嶺警署</a>							H



57	HKPF 香港警務處	Yau Tsim Mong District 油尖旺區	Station / Post 警署 / 警崗	<a href="#">Mong Kok Police Station</a> 旺角警署								H
58	HKPF 香港警務處	Yuen Long District 元朗區	Station / Post 警署 / 警崗	<a href="#">Yuen Long Police Station</a> 元朗警署								H
59	HKPF 香港警務處	Yuen Long District 元朗區	Station / Post 警署 / 警崗	Tin Shui Wai Police Station 天水圍分區警署								H
60	HKPF 香港警務處	Yuen Long District 元朗區	Station / Post 警署 / 警崗	<a href="#">Pat Heung Police Station</a> 八鄉警署								H
61	HKPF 香港警務處	Yuen Long District 元朗區	Station / Post 警署 / 警崗	<a href="#">Lok Ma Chau Police Station</a> 落馬洲警署								H
62	HKPF 香港警務處	Yuen Long District 元朗區	Reporting Centre 報案中心	Shenzhen Bay Port Boundary Control Point Reporting Centre <a href="#">深圳灣管制站報案中心</a>								H
63	HKPF 香港警務處	Yuen Long District 元朗區	Reporting Centre 報案中心	<a href="#">Lok Ma Chau Boundary Control Point Reporting Centre</a>								M
64	HKPF 香港警務處	Yuen Long District 元朗區	Reporting Centre 報案中心	<a href="#">Lok Ma Chau Spur Line Control Point Reporting Centre</a>								M
<b>Total No. Completed</b> 已完項目總數					<b>64</b>	<b>64</b>	<b>50</b>	<b>19</b>	<b>0</b>	<b>0</b>		

**Remarks:**

Involvement of Managing Departments of the relevant premises and facilities in Different Stages: -

1. Site Survey - Provision of access to the premises/ venues for site survey
2. Feasibility Study - (i) Liaison with private landlord/ HD/ Link about the BFA improvement proposals for venues situated in private/ HD/ Link properties; (ii) Confirmation of BFA improvement proposals; (iii) Confirmation of proposed works programme; (iv) Application for land allocation, approval of revised SOA, etc., as the case may;
  - (v) Submission of funding application
3. Site Preparation - (i) Confirmation of site works arrangement; (ii) Liaison with private landlord/ HD/ Link about works commencement for venues situated in private/ HD/ Link properties
4. Works Commenced - (i) Decanting of premises/ venues; (ii) Liaison with private landlord/ HD/ Link about works commencement for venues situated in private/ HD/ Link properties
5. 50% or more of Works Completed - (i) Decanting of premises/ venues; (ii) Liaison with private landlord/ HD/ Link about works commencement for venues situated in private/ HD/ Link properties
6. Works Completed - Conduction of handover inspection

**Others**

1. Having regard to complexity and extent of upgrading works and the site and operational constraints, improvement works under ArchSD are broadly categorised into three groups-
  - H - The "High Complexity Premises" include those multi-user complexes and high security premises. The improvement works usually involve major structural alterations and additions.
  - M - The "Medium Complexity Premises" are usually the highly utilized complexes where improvement works may cause disturbance to normal operation of the premises and public. Necessary phasing of works and segregation of working areas will be required.
  - L - The "Low Complexity Premises" require only minor improvement works.
2. The column of "Works Completion Month" will be filled up after site preparation is completed and works commenced but the relevant date is for reference only. Once the actual work completion date is known, the relevant column will be updated.

**備注:**

管理有關處所及設施的部門於不同階段中的參與方式:

1. 場地勘查- 開放處所/場地以方便勘查
2. 可行性研究 - (一) 於私人地方/房屋署/領匯等物業與私人業主/房屋署/領匯磋商有關無障礙通道和設施的工程建議 (二) 確認有關無障礙通道和設施的工程建議; (三) 確認有關工程計劃; (四) 申請土地, 批准修訂設施明細表及其他事宜 (五) 提交撥款申請
3. 場地準備 - (一) 確認場地及工作安排; (二) 於私人地方/房屋署/領匯等物業與私人業主/房屋署/領匯進行聯絡工作
4. 工程開始 - (一) 騰空處所/場地; (二) 於私人地方/房屋署/領匯等物業與私人業主/房屋署/領匯進行聯絡工作
5. 50%以上的工程已完成 - (一) 騰空處所/場地; (二) 於私人地方/房屋署/領匯等物業與私人業主/房屋署/領匯進行聯絡工作
6. 工程完成-進行工程交收檢查

**其他**

1. 考慮到工作複雜性、範圍、場地及運作上的限制, 建築署負責的改善工程大致可分為三類-
  - H - 高複雜性的物業包括多用戶綜合大樓和一些保安要求高的場所。改善工程往往涉及重大的結構性改建及加裝。
  - M - 中等複雜性的物業一般是高使用率的綜合場館, 改善工程可能會對大樓的運作及對公眾造成滋擾。此類物業的工程需分階段進行, 並須與大樓使用者的辦公範圍分隔。
  - L - 低複雜性的物業只需要小規模的改善工程以提升現有的無障礙通道和設備。
2. 當完成“場地準備”及工程已開始時, 有關“工程完成月份”欄目才會填上以作參考。當真正工作完成日期已知後, 有關欄目會作相應修改。

## Progress Monitoring for Upgrading Barrier-Free Access and Facilities in Government Premises/ Facilities (Class A)

## 監察提升政府物業／設施的無障礙設施的進度報告 (Class A)

Progress up to (Date) 資料更新日期:

31-Dec-11

Report Date 報告日期:

31-Dec-11

No. 項目	Department (Abbreviation) 部門	District 地區	Category of Premises/Facilities 物業／設施種類	Name of Premises/Facilities 物業／設施名稱	(1) Site Survey Completed 完成場地觀察	(2) Feasibility Study Completed 完成可行性研究	(3) Site Preparation Completed 完成場地準備	(4) Works Commenced 工程開始	(5) 50% or more of works Completed 工程完成超過50%	(6) Works Completed 工程完成	(7) Complexity (H/M/L) 複雜性
1	ImmD 入境事務處	Central & Western District 中西區	Births/Deaths/Marriage/Registration of Persons/Documents Office 出生/死亡/婚姻/人事登記/證件辦事處	<a href="#">Cotton Tree Drive Marriage Registry, Rawlinson House</a> <a href="#">紅棉路婚姻登記處 羅年信大樓</a>							H
2	ImmD 入境事務處	Central & Western District 中西區	Births/Deaths/Marriage/Registration of Persons/Documents Office 出生/死亡/婚姻/人事登記/證件辦事處	City Hall Marriage Registry, High Block, City Hall 大會堂婚姻登記處 大會堂高座							M
3	ImmD 入境事務處	Central & Western District 中西區	Births/Deaths/Marriage/Registration of Persons/Documents Office 出生/死亡/婚姻/人事登記/證件辦事處	Hong Kong Island Travel Documents Issuing Office, Harbour Building 港島區簽發旅行證件辦事處 海港政府大樓							H
4	ImmD 入境事務處	Central & Western District 中西區	Control Point 出入境管理站	<a href="#">Harbour Control Section, Central Government Pier</a> <a href="#">港口管制組 中區政府碼頭</a>							H
5	ImmD 入境事務處	Central & Western District 中西區	Control Point 出入境管理站	Macau Terminal Section, Macau Ferry Terminal 港澳客輪碼頭管制組 港澳碼頭							M
6	ImmD 入境事務處	Central & Western District 中西區	Births/Deaths/Marriage/Registration of Persons/Documents Office 出生/死亡/婚姻/人事登記/證件辦事處	The Births and Deaths General Register Office, Marriage Registration and Records Office, Low Block, Queensway Government Offices 生死登記總處、婚姻登記事務及紀錄辦事處 金鐘道政府合署低座							M
7	ImmD 入境事務處	Kwun Tong District 觀塘區	Births/Deaths/Marriage/Registration of Persons/Documents Office 出生/死亡/婚姻/人事登記/證件辦事處	East Kowloon Office, Sceneway Plaza 東九龍辦事處 匯景廣場							M
8	ImmD 入境事務處	Kwun Tong District 觀塘區	Births/Deaths/Marriage/Registration of Persons/Documents Office 出生/死亡/婚姻/人事登記/證件辦事處	Registration of Persons - Kwun Tong Office, Wharf T & T Square 人事登記處 - 觀塘辦事處 九倉電訊廣場							M
9	ImmD 入境事務處	North District 北區	Control Point 出入境管理站	Man Kam To Section, Man Kam To Terminal 文錦渡管制組 文錦渡管制站							H
10	ImmD 入境事務處	North District 北區	Control Point 出入境管理站	Sha Tau Kok Section, Sha Tau Kok Terminal 沙頭角管制組 沙頭角管制站							H
11	ImmD 入境事務處	Sha Tin District 沙田區	Births/Deaths/Marriage/Registration of Persons/Documents Office 出生/死亡/婚姻/人事登記/證件辦事處	Immigration & Registration of Persons - Fo Tan Office, Jubilee Court Shopping Centre 入境事務及人事登記- 火炭辦事處 銀禧商場							L
12	ImmD 入境事務處	Sha Tin District 沙田區	Births/Deaths/Marriage/Registration of Persons/Documents Office 出生/死亡/婚姻/人事登記/證件辦事處	(i) Sha Tin Office (ii) Sha Tin District Births Registry, Shatin Government Offices (i)沙田辦事處 (ii) 沙田區出生登記處 沙田政府合署							L
13	ImmD 入境事務處	Sha Tin District 沙田區	Births/Deaths/Marriage/Registration of Persons/Documents Office 出生/死亡/婚姻/人事登記/證件辦事處	Sha Tin Marriage Registry, Sha Tin Town Hall 沙田婚姻登記處 沙田大會堂							L
14	ImmD 入境事務處	Sham Shui Po District 深水埗區	Births/Deaths/Marriage/Registration of Persons/Documents Office 出生/死亡/婚姻/人事登記/證件辦事處	(i) The Births and Deaths General Register Office (Kowloon Deaths Registry) (ii) Registration of Persons - Kowloon Office, Cheung Sha Wan Government Offices (i) 生死登記總處(九龍死亡登記處) (ii) 人事登記處 - 九龍辦事處 長沙灣政府合署							M
15	ImmD 入境事務處	Tuen Mun District 屯門區	Births/Deaths/Marriage/Registration of Persons/Documents Office 出生/死亡/婚姻/人事登記/證件辦事處	<a href="#">Tuen Mun District Births Registry/Tuen Mun Marriage Registry, Tuen Mun Government Offices</a> <a href="#">屯門區出生登記處/屯門婚姻登記處 屯門政府合署</a>							M
16	ImmD 入境事務處	Tuen Mun District 屯門區	Control Point 出入境管理站	Tuen Mun Ferry Terminal Section, Tuen Mun Ferry Terminal 屯門客運碼頭管制組 屯門客運碼頭							M
17	ImmD 入境事務處	Wan Chai District 灣仔區	Births/Deaths/Marriage/Registration of Persons/Documents Office 出生/死亡/婚姻/人事登記/證件辦事處	<a href="#">The Births and Deaths General Register Office (Hong Kong Island Deaths Registry), Wu Chung House</a> <a href="#">生死登記總處 (港島死亡登記處) 胡忠大廈</a>							H

18	ImmD 入境事務處	Wan Chai District 灣仔區	Births/Deaths/Marriage/Registration of Persons/Documents Office 出生/死亡/婚姻/人事登記/證件辦事處	<a href="#">Immigration Tower</a> 入境事務大樓								H
19	ImmD 入境事務處	Yau Tsim Mong District 油尖旺區	Office and Births/Deaths/Marriage/Registration of Persons/Documents Office 辦公室及出生/死亡/婚姻/人事登記/證件辦事處	Tsim Sha Tsui Marriage Registry, Hong Kong Cultural Centre 尖沙咀婚姻登記處 文化中心								M
20	ImmD 入境事務處	Yau Tsim Mong District 油尖旺區	Control Point 出入境管理站	China Ferry Terminal Section, China Ferry Terminal 中港客運碼頭管制組 中港客運碼頭								M
21	ImmD 入境事務處	Yau Tsim Mong District 油尖旺區	Control Point 出入境管理站	Hung Hom Section, MTR Hung Hom Station 紅磡管制組 港鐵紅磡站								M
22	ImmD 入境事務處	Yuen Long District 元朗區	Control Point 出入境管理站	<a href="#">Lok Ma Chau Spur Line Control Point</a> 荔枝洲支線管制站								H
23	ImmD 入境事務處	Yuen Long District 元朗區	Control Point 出入境管理站	<a href="#">Lok Ma Chau Section, Lok Ma Chau Terminal</a> 荔枝洲管制組 荔枝洲管制站								H
24	ImmD 入境事務處	Yuen Long District 元朗區	Control Point 出入境管理站	Shenzhen Bay Section, Shenzhen Bay Port Hong Kong Port Area 深圳灣管制組 深圳灣口岸港方口岸區								M
25	ImmD 入境事務處	Yuen Long District 元朗區	Births/Deaths/Marriage/Registration of Persons/Documents Office 出生/死亡/婚姻/人事登記/證件辦事處	<a href="#">Immigration and Registration of Persons - Yuen Long Office, Manhattan Plaza</a> 入境事務及人事登記 - 元朗辦事處 富達廣場								M
<b>Total No. Completed</b> 已完成項目總數					<b>25</b>	<b>25</b>	<b>21</b>	<b>9</b>	<b>0</b>	<b>0</b>		

**Remarks:**

Involvement of Managing Departments of the relevant premises and facilities in Different Stages: -

1. Site Survey - Provision of access to the premises/ venues for site survey
2. Feasibility Study - (i) Liaison with private landlord/ HD/ Link about the BFA improvement proposals for venues situated in private/ HD/ Link properties; (ii) Confirmation of BFA improvement proposals; (iii) Confirmation of proposed works programme; (iv) Application for land allocation, approval of revised SOA, etc., as the case may; (v) Submission of funding application
3. Site Preparation - (i) Confirmation of site works arrangement; (ii) Liaison with private landlord/ HD/ Link about works commencement for venues situated in private/ HD/ Link properties
4. Works Commenced - (i) Decanting of premises/ venues; (ii) Liaison with private landlord/ HD/ Link about works commencement for venues situated in private/ HD/ Link properties
5. 50% or more of Works Completed - (i) Decanting of premises/ venues; (ii) Liaison with private landlord/ HD/ Link about works commencement for venues situated in private/ HD/ Link properties
6. Works Completed - Conduction of handover inspection

**Others**

1. Having regard to complexity and extent of upgrading works and the site and operational constraints, improvement works under ArchSD are broadly categorised into three groups:
  - H - The "High Complexity Premises" include those multi-user complexes and high security premises. The improvement works usually involve major structural alterations and additions.
  - M - The "Medium Complexity Premises" are usually the highly utilized complexes where improvement works may cause disturbance to normal operation of the premises and public. Necessary phasing of works and segregation of working areas will be required.
  - L - The "Low Complexity Premises" require only minor improvement works.
2. The column of "Works Completion Month" will be filled up after site preparation is completed and works commenced but the relevant date is for reference only. Once the actual work completion date is known, the relevant column will be updated.

**備注：**

管理有關處所及設施的部門於不同階段中的參與方式：

1. 場地勘察- 開放處所 /場地以方便勘查
2. 可行性研究 - (一) 於私人地方/房屋署/領匯等物業與私人業主/房屋署/領匯磋商有關無障礙通道和設施的工程建議 (二) 確認有關無障礙通道和設施的工程建議; (三) 確認有關工程計劃; (四) 申請土地, 批准修訂設施明細表及其他事宜 (五) 提交撥款申請
3. 場地準備 - (一) 確認場地及工作安排; (二) 於私人地方/房屋署/領匯等物業與私人業主/房屋署/領匯進行聯絡工作
4. 工程開始 - (一) 騰空處所/場地; (二) 於私人地方/房屋署/領匯等物業與私人業主/房屋署/領匯進行聯絡工作
5. 50%以上的工程已完成 - (一) 騰空處所/場地; (二) 於私人地方/房屋署/領匯等物業與私人業主/房屋署/領匯進行聯絡工作
6. 工程完成-進行工程交收檢查

**其他**

1. 考慮到工作複雜性、範圍、場地及運作上的限制, 建築署負責的改善工程大致可分為三類 -
  - H - 高複雜性的物業包括多用戶綜合大樓和一些保安要求高的場所, 改善工程往往涉及重大的結構性改建及加裝。
  - M - 中等複雜性的物業一般是高使用率的綜合場館, 改善工程可能會對大樓的運作及對公眾造成滋擾。此類物業的工程需分階段進行, 並須與大樓使用者的辦公範圍分隔。
  - L - 低複雜性的物業只需要小規模的改善工程以提升現有的無障礙通道和設備。
2. 當完成 "場地準備" 及工程已開始時, 有關 "工程完成月份" 欄目才會填上以作參考。當真正工作完成日期已知後, 有關欄目會作相應修改。

Progress Monitoring for Upgrading Barrier-Free Access and Facilities in Government Premises/ Facilities (Class A)  
 監察提升政府物業／設施的無障礙設施的進度報告 (Class A)

Progress up to (Date) 資料更新日期: 31-Dec-11  
 Report Date 報告日期: 31-Dec-11

No. 項目	Department (Abbreviation) 部門	District 地區	Category of Premises/Facilities 物業／設施種類	Name of Premises/Facilities 物業／設施名稱	(1) Site Survey Completed 完成場地觀察	(2) Feasibility Study Completed 完成可行性研究	(3) Site Preparation Completed 完成場地準備	(4) Works Commenced 工程開始	(5) 50% or more of works Completed 工程完成超過50%	(6) Works Completed 工程完成	(7) Complexity (H/M/L) 複雜性
1	JUD 司法機構	Kowloon City District 九龍城區	Court 法院	<a href="#">Kowloon City Law Courts Building</a> <a href="#">九龍城法院大樓</a>							H
2	JUD 司法機構	North District 北區	Court 法院	Fanling Law Courts Building 粉嶺法院大樓							H
3	JUD 司法機構	Wan Chai District 灣仔區	Court/Tribunal 法院／裁判處	Wanchai Tower (District Court, Small Claims Tribunal, Family Court) 灣仔政府大樓 (區域法院、小額錢債審裁處、家事 法庭)							H
4	JUD 司法機構	Yau Tsim Mong District 油尖旺區	Tribunal 裁判處	Labour Tribunal Building 勞資審裁處大樓							H
<b>Total No. Completed</b> 已完成項目總數					<b>4</b>	<b>4</b>	<b>4</b>	<b>1</b>	<b>0</b>	<b>0</b>	

**Remarks:**

Involvement of Managing Departments of the relevant premises and facilities in Different Stages: -

1. Site Survey - Provision of access to the premises/ venues for site survey
2. Feasibility Study - (i) Liaison with private landlord/ HD/ Link about the BFA improvement proposals for venues situated in private/ HD/ Link properties; (ii) Confirmation of BFA improvement proposals; (iii) Confirmation of proposed works programme; (iv) Application for land allocation, approval of revised SOA, etc., as the case may; (v) Submission of funding application
3. Site Preparation - (i) Confirmation of site works arrangement; (ii) Liaison with private landlord/ HD/ Link about works commencement for venues situated in private/ HD/ Link properties
4. Works Commenced - (i) Decanting of premises/ venues; (ii) Liaison with private landlord/ HD/ Link about works commencement for venues situated in private/ HD/ Link properties
5. 50% or more of Works Completed - (i) Decanting of premises/ venues; (ii) Liaison with private landlord/ HD/ Link about works commencement for venues situated in private/ HD/ Link properties
6. Works Completed - Conduction of handover inspection

**Others**

1. Having regard to complexity and extent of upgrading works and the site and operational constraints, improvement works under ArchSD are broadly categorised into three groups-
  - H - The "High Complexity Premises" include those multi-user complexes and high security premises. The improvement works usually involve major structural alterations and additions.
  - M - The "Medium Complexity Premises" are usually the highly utilized complexes where improvement works may cause disturbance to normal operation of the premises and public. Necessary phasing of works and segregation of working areas will be required.
  - L - The "Low Complexity Premises" require only minor improvement works.
2. The column of "Works Completion Month" will be filled up after site preparation is completed and works commenced but the relevant date is for reference only. Once the actual work completion date is known, the relevant column will be updated.

**備注:**

管理有關處所及設施的部門於不同階段中的參與方式:

1. 場地調查- 開放處所 /場地以方便調查
2. 可行性研究 - (一) 於私人地方/房屋署/領匯等物業與私人業主/房屋署/領匯磋商有關無障礙通道和設施的工程建議; (二) 確認有關無障礙通道和設施的工程建議; (三) 確認有關工程計劃; (四) 申請土地, 批准修訂設施明細表及其他事宜 (五) 提交撥款申請
3. 場地準備 - (一) 確認場地及工作安排; (二) 於私人地方/房屋署/領匯等物業與私人業主/房屋署/領匯進行聯絡工作
4. 工程開始 - (一) 騰空處所/場地; (二) 於私人地方/房屋署/領匯等物業與私人業主/房屋署/領匯進行聯絡工作
5. 50%以上的工程已完成 - (一) 騰空處所/場地; (二) 於私人地方/房屋署/領匯等物業與私人業主/房屋署/領匯進行聯絡工作
6. 工程完成-進行工程交收檢查

**其他**

1. 考慮到工作複雜性、範圍、場地及運作上的限制, 建築署負責的改善工程大致可分為三類 -
  - H - 高複雜性的物業包括多用戶綜合大樓和一些保安要求高的場所。改善工程往往涉及重大的結構性改建及加裝。
  - M - 中等複雜性的物業一般是高使用率的綜合場館, 改善工程可能會對大樓的運作及對公眾造成滋擾。此類物業的工程需分階段進行, 並須與大樓使用者的辦公範圍分隔。
  - L - 低複雜性的物業只需要小規模的改善工程以提升現有的無障礙通道和設備。
2. 當完成“場地準備”及工程已開始時, 有關“工程完成月份”欄目才會填上以作參考。當真正工作完成日期已知後, 有關欄目會作相應修改。  
SD



Progress Monitoring for Upgrading Barrier-Free Access and Facilities in Government Premises/ Facilities (Class A)  
監察提升政府物業／設施的無障礙設施的進度報告 (Class A)

Progress up to (Date) 資料更新日期:

31-Dec-11

Report Date 報告日期:

31-Dec-11

No. 項目	Department (Abbreviation) 部門	District 地區	Category of Premises/Facilities 物業／設施種類	Name of Premises/Facilities 物業／設施名稱	(1) Site Survey Completed 完成場地視察	(2) Feasibility Study Completed 完成可行性研究	(3) Site Preparation Completed 完成場地準備	(4) Works Commenced 工程開始	(5) 50% or more of works Completed 工程完成超過50%	(6) Works Completed 工程完成	(7) Complexity (H/M/L) 複雜性
1	LCSD(Cultural) 康樂文化事務署 (文化)	Central & Western 中西區	Libraries 圖書館	City Hall Public Library 大會堂公共圖書館							H
2	LCSD(Cultural) 康樂文化事務署 (文化)	Central & Western 中西區	Libraries 圖書館	Shek Tong Tsui Public Library 石塘咀公共圖書館							H
3	LCSD(Cultural) 康樂文化事務署 (文化)	Central & Western 中西區	Libraries 圖書館	<a href="#">Smithfield Public Library</a> <a href="#">士美非路公共圖書館</a>							H
4	LCSD(Cultural) 康樂文化事務署 (文化)	Central & Western 中西區	Performing Arts Venues 表演場地	Hong Kong City Hall 香港大會堂低座							H
5	LCSD(Cultural) 康樂文化事務署 (文化)	Central & Western 中西區	Performing Arts Venues 表演場地	Sheung Wan Civic Centre 上環文娛中心							H
6	LCSD(Cultural) 康樂文化事務署 (文化)	Central & Western 中西區	Museums 博物館	<a href="#">Museum of Tea Ware</a> <a href="#">茶具文物館</a>							H
7	LCSD(Cultural) 康樂文化事務署 (文化)	Central & Western 中西區	Museums 博物館	<a href="#">Dr Sun Yat-sen Museum</a> <a href="#">孫中山紀念館</a>							
8	LCSD(Cultural) 康樂文化事務署 (文化)	Central & Western 中西區	Museums 博物館	<a href="#">Hong Kong Visual Arts Centre</a> <a href="#">香港視覺藝術中心</a>							H
9	LCSD(Cultural) 康樂文化事務署 (文化)	Eastern 東區	Libraries 圖書館	<a href="#">Chai Wan Public Library</a> <a href="#">柴灣公共圖書館</a>							M
10	LCSD(Cultural) 康樂文化事務署 (文化)	Eastern 東區	Libraries 圖書館	Quarry Bay Public Library 鯉魚涌公共圖書館							M
11	LCSD(Cultural) 康樂文化事務署 (文化)	Eastern 東區	Libraries 圖書館	North Point Public Library 北角公共圖書館							M
12	LCSD(Cultural) 康樂文化事務署 (文化)	Eastern 東區	Libraries 圖書館	<a href="#">Electric Road Public Library</a> <a href="#">霍氣道公共圖書館</a>							M
13	LCSD(Cultural) 康樂文化事務署 (文化)	Eastern 東區	Libraries 圖書館	Yiu Tung Public Library 耀東公共圖書館							M
14	LCSD(Cultural) 康樂文化事務署 (文化)	Eastern 東區	Performing Arts Venues 表演場地	Sai Wan Ho Civic Centre 西灣河文娛中心							H
15	LCSD(Cultural) 康樂文化事務署 (文化)	Eastern 東區	Museums 博物館	Hong Kong Museum of Coastal Defence 香港海防博物館							H
16	LCSD(Cultural) 康樂文化事務署 (文化)	Eastern 東區	Museums 博物館	Fireboat Alexander Grantham Exhibition Gallery 葛量洪號滅火輪展覽館							H
17	LCSD(Cultural) 康樂文化事務署 (文化)	Eastern 東區	Museums 博物館	<a href="#">Law Uk Folk Museum</a> <a href="#">羅屋民俗館</a>							H

18	LCSD(Cultural) 康樂文化事務署(文化)	Eastern 東區	Museums 博物館	Hong Kong Film Archive 香港電影資料館								H
19	LCSD(Cultural) 康樂文化事務署(文化)	Islands 離島	Libraries 圖書館	Tung Chung Public Library 東涌公共圖書館								H
20	LCSD(Cultural) 康樂文化事務署(文化)	Islands 離島	Libraries 圖書館	Cheung Chau Public Library 長洲公共圖書館								M
21	LCSD(Cultural) 康樂文化事務署(文化)	Islands 離島	Libraries 圖書館	<a href="#">PENG CHAU PUBLIC LIBRARY</a> 坪洲公共圖書館								M
22	LCSD(Cultural) 康樂文化事務署(文化)	Islands 離島	Libraries 圖書館	North Lamma Public Library 南丫島北段公共圖書館								M
23	LCSD(Cultural) 康樂文化事務署(文化)	Islands 離島	Libraries 圖書館	South Lamma Public Library 南丫島南段公共圖書館								M
24	LCSD(Cultural) 康樂文化事務署(文化)	Islands 離島	Libraries 圖書館	Mui Wo Public Library 梅窩公共圖書館								H
25	LCSD(Cultural) 康樂文化事務署(文化)	Islands 離島	Libraries 圖書館	Tai O Public Library 大澳公共圖書館								H
26	LCSD(Cultural) 康樂文化事務署(文化)	Kowloon City 九龍城	Libraries 圖書館	Kowloon Public Library 九龍公共圖書館								H
27	LCSD(Cultural) 康樂文化事務署(文化)	Kowloon City 九龍城	Libraries 圖書館	<a href="#">TO KWA WAN PUBLIC LIBRARY</a> 土瓜灣公共圖書館								M
28	LCSD(Cultural) 康樂文化事務署(文化)	Kowloon City 九龍城	Libraries 圖書館	<a href="#">HUNG HOM PUBLIC LIBRARY</a> 紅磡公共圖書館								M
29	LCSD(Cultural) 康樂文化事務署(文化)	Kowloon City 九龍城	Libraries 圖書館	Kowloon City Public Library 九龍城公共圖書館								M
30	LCSD(Cultural) 康樂文化事務署(文化)	Kowloon City 九龍城	Performing Arts Venues 表演場地	<a href="#">KO SHAN THEATRE</a> 高山劇場								H
31	LCSD(Cultural) 康樂文化事務署(文化)	Kwai Tsing 葵青	Libraries 圖書館	<a href="#">TSING YI PUBLIC LIBRARY</a> 青衣公共圖書館								H
32	LCSD(Cultural) 康樂文化事務署(文化)	Kwai Tsing 葵青	Libraries 圖書館	South Kwai Chung Public Library 南葵涌公共圖書館								H
33	LCSD(Cultural) 康樂文化事務署(文化)	Kwai Tsing 葵青	Libraries 圖書館	North Kwai Chung Public Library 北葵涌公共圖書館								H
34	LCSD(Cultural) 康樂文化事務署(文化)	Kwai Tsing 葵青	Performing Arts Venues 表演場地	Kwai Tsing Theatre 葵青劇院								H
35	LCSD(Cultural) 康樂文化事務署(文化)	Kwun Tong 觀塘	Libraries 圖書館	Ngau Tau Kok Public Library 牛頭角公共圖書館								M
36	LCSD(Cultural) 康樂文化事務署(文化)	Kwun Tong 觀塘	Libraries 圖書館	<a href="#">SHUI WO STREET PUBLIC LIBRARY</a> 瑞和街公共圖書館								M
37	LCSD(Cultural) 康樂文化事務署(文化)	Kwun Tong 觀塘	Libraries 圖書館	<a href="#">LEI YUE MUN PUBLIC LIBRARY</a> 鯉魚門公共圖書館								M

38	LCSD(Cultural) 康樂文化事務署 (文化)	Kwun Tong 觀塘	Libraries 圖書館	<a href="#">Shun Lee Estate Public Library</a> <a href="#">順利邨公共圖書館</a>							M
39	LCSD(Cultural) 康樂文化事務署 (文化)	Kwun Tong 觀塘	Libraries 圖書館	Sau Mau Ping Public Library 秀茂坪公共圖書館							M
40	LCSD(Cultural) 康樂文化事務署 (文化)	Kwun Tong 觀塘	Music Centres 音樂中心	Kwun Tong Music Centre 音樂事務處觀塘區音樂中心							M
41	LCSD(Cultural) 康樂文化事務署 (文化)	North 北區	Libraries 圖書館	Sheung Shui Public Library 上水公共圖書館							M
42	LCSD(Cultural) 康樂文化事務署 (文化)	North 北區	Libraries 圖書館	Fanling Public Library 粉嶺公共圖書館							H
43	LCSD(Cultural) 康樂文化事務署 (文化)	North 北區	Libraries 圖書館	Sha Tau Kok Public Library 沙頭角公共圖書館							H
44	LCSD(Cultural) 康樂文化事務署 (文化)	North 北區	Performing Arts Venues 表演場地	North District Town Hall 北區大會堂							H
45	LCSD(Cultural) 康樂文化事務署 (文化)	Sai Kung 西貢	Libraries 圖書館	Tseung Kwan O Public Library 將軍澳公共圖書館							M
46	LCSD(Cultural) 康樂文化事務署 (文化)	Sai Kung 西貢	Libraries 圖書館	Sai Kung Public Library 西貢公共圖書館							M
47	LCSD(Cultural) 康樂文化事務署 (文化)	Sai Kung 西貢	Museums 博物館	<a href="#">Sheung Yiu Folk Museum</a> <a href="#">上窯民俗文物館</a>							
48	LCSD(Cultural) 康樂文化事務署 (文化)	Sha Tin 沙田	Libraries 圖書館	Sha Tin Public Library 沙田公共圖書館							M
49	LCSD(Cultural) 康樂文化事務署 (文化)	Sha Tin 沙田	Libraries 圖書館	Ma On Shan Public Library 馬鞍山公共圖書館							M
50	LCSD(Cultural) 康樂文化事務署 (文化)	Sha Tin 沙田	Libraries 圖書館	Lek Yuen Public Library 瀝源公共圖書館							M
51	LCSD(Cultural) 康樂文化事務署 (文化)	Sha Tin 沙田	Performing Arts Venues 表演場地	Sha Tin Town Hall 沙田大會堂							
52	LCSD(Cultural) 康樂文化事務署 (文化)	Sha Tin 沙田	Museums 博物館	Hong Kong Heritage Museum 香港文化博物館							H
53	LCSD(Cultural) 康樂文化事務署 (文化)	Sha Tin 沙田	Historic Buildings 歷史建築	<a href="#">Old House, Wong Uk Village, Sha Tin</a> <a href="#">沙田王屋邨村古屋</a>							M
54	LCSD(Cultural) 康樂文化事務署 (文化)	Sha Tin 沙田	Music Centres 音樂中心	Shatin Music Centre 音樂事務處沙田區音樂中心							
55	LCSD(Cultural) 康樂文化事務署 (文化)	Sham Shui Po 深水埗	Libraries 圖書館	Po On Road Public Library 保安道公共圖書館							M
56	LCSD(Cultural) 康樂文化事務署 (文化)	Sham Shui Po 深水埗	Libraries 圖書館	Un Chau Street Public Library 元州街公共圖書館							M
57	LCSD(Cultural) 康樂文化事務署 (文化)	Sham Shui Po 深水埗	Libraries 圖書館	Lai Chi Kok Public Library 荔枝角公共圖書館							M

58	LCSD(Cultural) 康樂文化事務署 (文化)	Sham Shui Po 深水埗	Museums 博物館	<a href="#">Lei Cheng Uk Han Tomb Museum</a> <a href="#">李鄭屋漢墓博物館</a>							H
59	LCSD(Cultural) 康樂文化事務署 (文化)	Southern 南區	Libraries 圖書館	<a href="#">Pok Fu Lam Public Library</a> <a href="#">蓮花林公共圖書館</a>							H
60	LCSD(Cultural) 康樂文化事務署 (文化)	Southern 南區	Libraries 圖書館	Aberdeen Public Library 香港仔公共圖書館							H
61	LCSD(Cultural) 康樂文化事務署 (文化)	Southern 南區	Libraries 圖書館	Ap Lei Chau Public Library 鴨脷洲公共圖書館							H
62	LCSD(Cultural) 康樂文化事務署 (文化)	Southern 南區	Libraries 圖書館	Stanley Public Library 赤柱公共圖書館							H
63	LCSD(Cultural) 康樂文化事務署 (文化)	Tai Po 大埔	Libraries 圖書館	Tai Po Public Library 大埔公共圖書館							H
64	LCSD(Cultural) 康樂文化事務署 (文化)	Tai Po 大埔	Performing Arts Venues 表演場地	Tai Po Civic Centre 大埔文娛中心							H
65	LCSD(Cultural) 康樂文化事務署 (文化)	Tai Po 大埔	Museums 博物館	<a href="#">Hong Kong Railway Museum</a> <a href="#">香港鐵路博物館</a>							
66	LCSD(Cultural) 康樂文化事務署 (文化)	Tsuen Wan 荃灣	Libraries 圖書館	Shek Wai Kok Public Library 石圍角公共圖書館							M
67	LCSD(Cultural) 康樂文化事務署 (文化)	Tsuen Wan 荃灣	Performing Arts Venues 表演場地	Tsuen Wan Town Hall 荃灣大會堂							H
68	LCSD(Cultural) 康樂文化事務署 (文化)	Tsuen Wan 荃灣	Museums 博物館	<a href="#">Sam Tung Uk Museum</a> <a href="#">三棟屋博物館</a>							
69	LCSD(Cultural) 康樂文化事務署 (文化)	Tsuen Wan 荃灣	Music Centres 音樂中心	Tsuen Wan Music Centre 音樂事務處荃灣區音樂中心							M
70	LCSD(Cultural) 康樂文化事務署 (文化)	Tuen Mun 屯門	Libraries 圖書館	<a href="#">Tuen Mun Public Library</a> <a href="#">屯門公共圖書館</a>							M
71	LCSD(Cultural) 康樂文化事務署 (文化)	Tuen Mun 屯門	Libraries 圖書館	<a href="#">Tai Hing Public Library</a> <a href="#">大興公共圖書館</a>							M
72	LCSD(Cultural) 康樂文化事務署 (文化)	Tuen Mun 屯門	Libraries 圖書館	<a href="#">Butterfly Estate Public Library</a> <a href="#">蝴蝶邨公共圖書館</a>							M
73	LCSD(Cultural) 康樂文化事務署 (文化)	Tuen Mun 屯門	Performing Arts Venues 表演場地	<a href="#">Tuen Mun Town Hall</a> <a href="#">屯門大會堂</a>							H
74	LCSD(Cultural) 康樂文化事務署 (文化)	Wanchai 灣仔	Libraries 圖書館	Hong Kong Central Library 香港中央圖書館							H
75	LCSD(Cultural) 康樂文化事務署 (文化)	Wanchai 灣仔	Libraries 圖書館	Lockhart Road Public Library 駱克道公共圖書館							H
76	LCSD(Cultural) 康樂文化事務署 (文化)	Wanchai 灣仔	Libraries 圖書館	Wong Nai Chung Public Library 黃泥涌公共圖書館							H
77	LCSD(Cultural) 康樂文化事務署 (文化)	Wanchai 灣仔	Performing Arts Venues 表演場地	<a href="#">Queen Elizabeth Stadium</a> <a href="#">伊利沙伯體育館</a>							H

78	LCSD(Cultural) 康樂文化事務署 (文化)	Wanchai 灣仔	Music Centres 音樂中心	<a href="#">Hong Kong Music Centre</a> <a href="#">音樂事務處香港區音樂中心</a>							M
79	LCSD(Cultural) 康樂文化事務署 (文化)	Wong Tai Sin 黃大仙	Libraries 圖書館	Ngau Chi Wan Public Library 牛池灣公共圖書館							M
80	LCSD(Cultural) 康樂文化事務署 (文化)	Wong Tai Sin 黃大仙	Libraries 圖書館	San Po Kong Public Library 新蒲崗公共圖書館							M
81	LCSD(Cultural) 康樂文化事務署 (文化)	Wong Tai Sin 黃大仙	Libraries 圖書館	Lok Fu Public Library 樂富公共圖書館							M
82	LCSD(Cultural) 康樂文化事務署 (文化)	Wong Tai Sin 黃大仙	Libraries 圖書館	Fu Shan Public Library 富山公共圖書館							M
83	LCSD(Cultural) 康樂文化事務署 (文化)	Wong Tai Sin 黃大仙	Libraries 圖書館	Lung Hing Public Library 龍興公共圖書館							M
84	LCSD(Cultural) 康樂文化事務署 (文化)	Wong Tai Sin 黃大仙	Libraries 圖書館	Tsz Wan Shan Public Library 慈雲山公共圖書館							M
85	LCSD(Cultural) 康樂文化事務署 (文化)	Wong Tai Sin 黃大仙	Performing Arts Venues 表演場地	Ngau Chi Wan Civic Centre 牛池灣文娛中心							M
86	LCSD(Cultural) 康樂文化事務署 (文化)	Yau Tsim Mong 油尖旺	Libraries 圖書館	Fa Yuen Street Public Library 花園街公共圖書館							M
87	LCSD(Cultural) 康樂文化事務署 (文化)	Yau Tsim Mong 油尖旺	Libraries 圖書館	Yau Ma Tei Public Library 油麻地公共圖書館							M
88	LCSD(Cultural) 康樂文化事務署 (文化)	Yau Tsim Mong 油尖旺	Libraries 圖書館	Tai Kok Tsui Public Library 大角咀公共圖書館							M
89	LCSD(Cultural) 康樂文化事務署 (文化)	Yau Tsim Mong 油尖旺	Libraries 圖書館	Tsim Sha Tsui Public Library 尖沙咀公共圖書館							M
90	LCSD(Cultural) 康樂文化事務署 (文化)	Yau Tsim Mong 油尖旺	Performing Arts Venues 表演場地	Hong Kong Cultural Centre 香港文化中心							H
91	LCSD(Cultural) 康樂文化事務署 (文化)	Yau Tsim Mong 油尖旺	Museums 博物館	Hong Kong Museum of Art 香港藝術館							H
92	LCSD(Cultural) 康樂文化事務署 (文化)	Yau Tsim Mong 油尖旺	Museums 博物館	Hong Kong Museum of History 香港歷史博物館							H
93	LCSD(Cultural) 康樂文化事務署 (文化)	Yau Tsim Mong 油尖旺	Museums 博物館	Hong Kong Science Museum 香港科學館							H
94	LCSD(Cultural) 康樂文化事務署 (文化)	Yau Tsim Mong 油尖旺	Museums 博物館	Hong Kong Space Museum 香港太空館							H
95	LCSD(Cultural) 康樂文化事務署 (文化)	Yau Tsim Mong 油尖旺	Museums 博物館	<a href="#">Hong Kong Heritage Discovery Centre</a> <a href="#">香港文物探知館</a>							H
96	LCSD(Cultural) 康樂文化事務署 (文化)	Yau Tsim Mong 油尖旺	Historic Buildings 歷史建築	<a href="#">Former Kowloon British School, Tsim Sha Tsui</a> <a href="#">尖沙咀前九龍英童學校</a>							
97	LCSD(Cultural) 康樂文化事務署 (文化)	Yau Tsim Mong 油尖旺	Music Centres 音樂中心	Mong Kok Music Centre 音樂事務處旺角區音樂中心							M

98	LCSD(Cultural) 康樂文化事務署 (文化)	Yuen Long 元朗	Libraries 圖書館	<a href="#">Yuen Long Public Library</a> <a href="#">元朗公共圖書館</a>								M
99	LCSD(Cultural) 康樂文化事務署 (文化)	Yuen Long 元朗	Libraries 圖書館	<a href="#">Tin Shui Wai North Public Library</a> <a href="#">天水圍北公共圖書館</a>								M
100	LCSD(Cultural) 康樂文化事務署 (文化)	Yuen Long 元朗	Performing Arts Venues 表演場地	<a href="#">Yuen Long Theatre</a> <a href="#">元朗劇院</a>								H
101	LCSD(Cultural) 康樂文化事務署 (文化)	Yuen Long 元朗	Museums 博物館	<a href="#">Ping Shan Tang Clan Gallery cum Heritage Trail Visitors Centre</a> <a href="#">屏山鄧族文物館暨文物徑訪客中心</a>								
102	LCSD(Cultural) 康樂文化事務署 (文化)	Yuen Long 元朗	Historic Buildings 歷史建築	<a href="#">Tai Fu Tai Mansion, San Tin, Yuen Long</a> <a href="#">元朗新田大夫第</a>								
<b>Total No. Completed</b> <b>已完成項目總數</b>					<b>102</b>	<b>96</b>	<b>75</b>	<b>22</b>	<b>3</b>	<b>1</b>		

**Remarks:**  
Involvement of Managing Departments of the relevant premises and facilities in Different Stages: -

- Site Survey - Provision of access to the premises/ venues for site survey
- Feasibility Study - (i) Liaison with private landlord/ HD/ Link about the BFA improvement proposals for venues situated in private/ HD/ Link properties; (ii) Confirmation of BFA improvement proposals; (iii) Confirmation of proposed works programme; (iv) Application for land allocation, approval of revised SOA, etc., as the case may; (v) Submission of funding application
- Site Preparation - (i) Confirmation of site works arrangement; (ii) Liaison with private landlord/ HD/ Link about works commencement for venues situated in private/ HD/ Link properties
- Works Commenced - (i) Decanting of premises/ venues; (ii) Liaison with private landlord/ HD/ Link about works commencement for venues situated in private/ HD/ Link properties
- 50% or more of Works Completed - (i) Decanting of premises/ venues; (ii) Liaison with private landlord/ HD/ Link about works commencement for venues situated in private/ HD/ Link properties
- Works Completed - Conduction of handover inspection

**Others**

- Having regard to complexity and extent of upgrading works and the site and operational constraints, improvement works under ArchSD are broadly categorised into three groups-  
H - The "High Complexity Premises" include those multi-user complexes and high security premises. The improvement works usually involve major structural alterations and additions.  
M - The "Medium Complexity Premises" are usually the highly utilized complexes where improvement works may cause disturbance to normal operation of the premises and public. Necessary phasing of works and segregation of working areas will be required.  
L - The "Low Complexity Premises" require only minor improvement works.
- The column of "Works Completion Month" will be filled up after site preparation is completed and works commenced but the relevant date is for reference only. Once the actual work completion date is known, the relevant column will be updated.

**備註:**  
管理有關處所及設施的部門於不同階段中的參與方式:

- 場地調查-開放處所/場地以方便調查
- 可行性研究 - (一) 於私人地方/房屋署/領匯等物業與私人業主/房屋署/領匯磋商有關無障礙通道和設施的工程建議 (二) 確認有關無障礙通道和設施的工程建議; (三) 確認有關工程計劃; (四) 申請土地, 批准修訂設施明細表及其他事宜 (五) 提交撥款申請
- 場地準備 - (一) 確認場地及工作安排; (二) 於私人地方/房屋署/領匯等物業與私人業主/房屋署/領匯進行聯絡工作
- 工程開始 - (一) 騰空處所/場地; (二) 於私人地方/房屋署/領匯等物業與私人業主/房屋署/領匯進行聯絡工作
- 50%以上的工程已完成 - (一) 騰空處所/場地; (二) 於私人地方/房屋署/領匯等物業與私人業主/房屋署/領匯進行聯絡工作
- 工程完成-進行工程交收檢查

**其他**

- 考慮到工作複雜性、範圍、場地及運作上的限制, 建築署負責的改善工程大致可分為三類 -  
H - 高複雜性的物業包括多用戶綜合大樓和一些保安要求高的場所。改善工程往往涉及重大的結構性改建及加裝。  
M - 中等複雜性的物業一般是高使用率的綜合場館, 改善工程可能會對大樓的運作及對公眾造成滋擾。此類物業的工程需分階段進行, 並須與大樓使用者的辦公範圍分隔。  
L - 低複雜性的物業只需要小規模的改善工程以提升現有的無障礙通道和設備。
- 當完成“場地準備”及工程已開始時, 有關“工程完成月份”欄目才會填上以作參考。當真正工作完成日期已知後, 有關欄目會作相應修改。

Progress Monitoring for Upgrading Barrier-Free Access and Facilities in Government Premises/ Facilities (Class A)

監察提升政府物業／設施的無障礙設施的進度報告 (Class A)

Progress up to (Date) 資料更新日期:

31-Dec-11

Report Date 報告日期:

31-Dec-11

No. 項目	Department (Abbreviation) 部門	District 地區	Category of Premises/Facilities 物業／設施種類	Name of Premises/Facilities 物業／設施名稱	(1) Site Survey Completed 完成場地視察	(2) Feasibility Study Completed 完成可行性研究	(3) Site Preparation Completed 完成場地準備	(4) Works Commenced 工程開始	(5) 50% or more of works Completed 工程完成超過50%	(6) Works Completed 工程完成	(7) Complexity (H/M/L) 複雜性
1	LCSD(Leisure) 康樂文化事務署 (康樂)	Central & Western 中西區	Gardens, Recreation Grounds and Parks 花園、康樂場地及公園	Hong Kong Zoological and Botanical Gardens 香港動植物公園							H
2	LCSD(Leisure) 康樂文化事務署 (康樂)	Central & Western 中西區	Gardens, Recreation Grounds and Parks 花園、康樂場地及公園	<a href="#">Belcher Bay Park</a> 卑路乍灣公園							M
3	LCSD(Leisure) 康樂文化事務署 (康樂)	Central & Western 中西區	Gardens, Recreation Grounds and Parks 花園、康樂場地及公園	<a href="#">Blake Gardens</a> 卜公花園							M
4	LCSD(Leisure) 康樂文化事務署 (康樂)	Central & Western 中西區	Gardens, Recreation Grounds and Parks 花園、康樂場地及公園	<a href="#">Bonham Road Rest Garden</a> 般咸道休憩花園							L
5	LCSD(Leisure) 康樂文化事務署 (康樂)	Central & Western 中西區	Gardens, Recreation Grounds and Parks 花園、康樂場地及公園	<a href="#">Brewin Path Temporary Playground</a> 蒲魯督徑臨時遊樂場							M
6	LCSD(Leisure) 康樂文化事務署 (康樂)	Central & Western 中西區	Gardens, Recreation Grounds and Parks 花園、康樂場地及公園	<a href="#">Bridges Street Market Children's Playground</a> 必列者士街街市兒童遊樂場							M
7	LCSD(Leisure) 康樂文化事務署 (康樂)	Central & Western 中西區	Gardens, Recreation Grounds and Parks 花園、康樂場地及公園	<a href="#">Cadogan Street Temporary Garden</a> 加多近街臨時花園							L
8	LCSD(Leisure) 康樂文化事務署 (康樂)	Central & Western 中西區	Gardens, Recreation Grounds and Parks 花園、康樂場地及公園	<a href="#">Caine Lane Garden</a> 堅巷花園							M
9	LCSD(Leisure) 康樂文化事務署 (康樂)	Central & Western 中西區	Gardens, Recreation Grounds and Parks 花園、康樂場地及公園	Caine Road Garden 堅道花園							M
10	LCSD(Leisure) 康樂文化事務署 (康樂)	Central & Western 中西區	Gardens, Recreation Grounds and Parks 花園、康樂場地及公園	<a href="#">Catchick Street Garden Site A &amp; Site B</a> 吉席街花園							L
11	LCSD(Leisure) 康樂文化事務署 (康樂)	Central & Western 中西區	Gardens, Recreation Grounds and Parks 花園、康樂場地及公園	<a href="#">Chater Garden</a> 渣打花園							M
12	LCSD(Leisure) 康樂文化事務署 (康樂)	Central & Western 中西區	Gardens, Recreation Grounds and Parks 花園、康樂場地及公園	<a href="#">Chater Road Sitting-out Area</a> 渣打道休憩處							L
13	LCSD(Leisure) 康樂文化事務署 (康樂)	Central & Western 中西區	Gardens, Recreation Grounds and Parks 花園、康樂場地及公園	<a href="#">Conduit Road Children's Playground</a> 王德清兒童遊樂場							L
14	LCSD(Leisure) 康樂文化事務署 (康樂)	Central & Western 中西區	Gardens, Recreation Grounds and Parks 花園、康樂場地及公園	<a href="#">Conduit Road Rest Garden</a> 王德清休憩花園							L
15	LCSD(Leisure) 康樂文化事務署 (康樂)	Central & Western 中西區	Gardens, Recreation Grounds and Parks 花園、康樂場地及公園	Connaught Garden 康樂花園							L
16	LCSD(Leisure) 康樂文化事務署 (康樂)	Central & Western 中西區	Gardens, Recreation Grounds and Parks 花園、康樂場地及公園	<a href="#">Elgin Street Children's Playground</a> 伊利近街兒童遊樂場							M
17	LCSD(Leisure) 康樂文化事務署 (康樂)	Central & Western 中西區	Gardens, Recreation Grounds and Parks 花園、康樂場地及公園	<a href="#">Fat Hing Street Children's Playground</a> 發興街兒童遊樂場							L
18	LCSD(Leisure) 康樂文化事務署 (康樂)	Central & Western 中西區	Gardens, Recreation Grounds and Parks 花園、康樂場地及公園	<a href="#">Gough Hill Path Children's Playground</a> 歌賦山山兒童遊樂場							M
19	LCSD(Leisure) 康樂文化事務署 (康樂)	Central & Western 中西區	Gardens, Recreation Grounds and Parks 花園、康樂場地及公園	<a href="#">Guildford Road Rest Garden</a> 僑福道休憩花園							M
20	LCSD(Leisure) 康樂文化事務署 (康樂)	Central & Western 中西區	Gardens, Recreation Grounds and Parks 花園、康樂場地及公園	<a href="#">Hill Road Garden</a> 山道花園							L





45	LCSD(Leisure) 康樂文化事務署 (康樂)	Central & Western 中西區	Gardens, Recreation Grounds and Parks 花園、康樂場地及公園	<a href="#">Pier 3 Garden</a> 三號碼頭花園						H
46	LCSD(Leisure) 康樂文化事務署 (康樂)	Central & Western 中西區	Gardens, Recreation Grounds and Parks 花園、康樂場地及公園	<a href="#">Plantation Road Garden</a> 種植道花園						L
47	LCSD(Leisure) 康樂文化事務署 (康樂)	Central & Western 中西區	Gardens, Recreation Grounds and Parks 花園、康樂場地及公園	<a href="#">Pok Fu Lam Road Playground</a> 薄扶林道遊樂場						M
48	LCSD(Leisure) 康樂文化事務署 (康樂)	Central & Western 中西區	Gardens, Recreation Grounds and Parks 花園、康樂場地及公園	<a href="#">Queen Street Rest Garden</a> 皇后街休憩花園						M
49	LCSD(Leisure) 康樂文化事務署 (康樂)	Central & Western 中西區	Gardens, Recreation Grounds and Parks 花園、康樂場地及公園	<a href="#">Rose Lane Children's Playground</a> 玫瑰里兒童遊樂場						L
50	LCSD(Leisure) 康樂文化事務署 (康樂)	Central & Western 中西區	Gardens, Recreation Grounds and Parks 花園、康樂場地及公園	<a href="#">Sai On Lane Children's Playground</a> 西安里兒童遊樂場						L
51	LCSD(Leisure) 康樂文化事務署 (康樂)	Central & Western 中西區	Gardens, Recreation Grounds and Parks 花園、康樂場地及公園	<a href="#">Sai On Lane Rest Garden</a> 西安里休憩花園						L
52	LCSD(Leisure) 康樂文化事務署 (康樂)	Central & Western 中西區	Gardens, Recreation Grounds and Parks 花園、康樂場地及公園	Sai Ying Pun Post Office Building Children's Playground 西營盤郵局兒童遊樂場						H
53	LCSD(Leisure) 康樂文化事務署 (康樂)	Central & Western 中西區	Gardens, Recreation Grounds and Parks 花園、康樂場地及公園	<a href="#">Smithfield Road Children's Playground</a> 士美非路兒童遊樂場						L
54	LCSD(Leisure) 康樂文化事務署 (康樂)	Central & Western 中西區	Gardens, Recreation Grounds and Parks 花園、康樂場地及公園	<a href="#">Statue Square Gardens</a> 皇后像廣場花園						M
55	LCSD(Leisure) 康樂文化事務署 (康樂)	Central & Western 中西區	Gardens, Recreation Grounds and Parks 花園、康樂場地及公園	<a href="#">Sung Hing Lane Children's Playground</a> 崇慶里兒童遊樂場						L
56	LCSD(Leisure) 康樂文化事務署 (康樂)	Central & Western 中西區	Gardens, Recreation Grounds and Parks 花園、康樂場地及公園	<a href="#">Third Street Playground</a> 第三街遊樂場						L
57	LCSD(Leisure) 康樂文化事務署 (康樂)	Central & Western 中西區	Gardens, Recreation Grounds and Parks 花園、康樂場地及公園	Victoria Peak Garden 山頂花園						M
58	LCSD(Leisure) 康樂文化事務署 (康樂)	Central & Western 中西區	Gardens, Recreation Grounds and Parks 花園、康樂場地及公園	<a href="#">West End Park</a> 城西公園						M
59	LCSD(Leisure) 康樂文化事務署 (康樂)	Central & Western 中西區	Gardens, Recreation Grounds and Parks 花園、康樂場地及公園	<a href="#">Whitty Street Children's Playground</a> 屈地街兒童遊樂場						L
60	LCSD(Leisure) 康樂文化事務署 (康樂)	Central & Western 中西區	Gardens, Recreation Grounds and Parks 花園、康樂場地及公園	<a href="#">Wing Lee Street Rest Garden</a> 永利街休憩花園						M
61	LCSD(Leisure) 康樂文化事務署 (康樂)	Central & Western 中西區	Gardens, Recreation Grounds and Parks 花園、康樂場地及公園	<a href="#">Central Pier Waterfront</a> 中環碼頭海濱長廊						M
62	LCSD(Leisure) 康樂文化事務署 (康樂)	Central & Western 中西區	Gardens, Recreation Grounds and Parks 花園、康樂場地及公園	Sun Yat Sen Memorial Park Community Garden 中山紀念公園社區園圃						L
63	LCSD(Leisure) 康樂文化事務署 (康樂)	Central & Western 中西區	Gardens, Recreation Grounds and Parks 花園、康樂場地及公園	Hong Kong Park 香港公園						H
64	LCSD(Leisure) 康樂文化事務署 (康樂)	Central & Western 中西區	District Leisure Services Offices 地區康樂事務辦事處	<a href="#">Central and Western District Leisure Services Office</a> 中西區康樂事務辦事處						M
65	LCSD(Leisure) 康樂文化事務署 (康樂)	Central & Western 中西區	Sports Centres and Indoor Sports Facilities 體育館及室內體育設施	<a href="#">Sheung Wan Sports Centre</a> 上環體育館						H
66	LCSD(Leisure) 康樂文化事務署 (康樂)	Central & Western 中西區	Sports Centres and Indoor Sports Facilities 體育館及室內體育設施	<a href="#">Smithfield Sports Centre</a> 士美非路體育館						H
67	LCSD(Leisure) 康樂文化事務署 (康樂)	Central & Western 中西區	Sports Centres and Indoor Sports Facilities 體育館及室內體育設施	<a href="#">Shek Tong Tsui Sports Centre</a> 石塘咀體育館						H
68	LCSD(Leisure) 康樂文化事務署 (康樂)	Central & Western 中西區	Gardens, Recreation Grounds and Parks 花園、康樂場地及公園	<a href="#">Cleverly St. Sitting-out Area</a> 急庇利街休憩處						L

69	LCSD(Leisure) 康樂文化事務署 (康樂)	Central & Western 中西區	Gardens, Recreation Grounds and Parks 花園、康樂場地及公園	<a href="#">Kotewall Road Sitting-out Area</a> 旭蘇道休憩處							L
70	LCSD(Leisure) 康樂文化事務署 (康樂)	Central & Western 中西區	Gardens, Recreation Grounds and Parks 花園、康樂場地及公園	<a href="#">Third Street Sitting-out Area</a> 第三街休憩處							L
71	LCSD(Leisure) 康樂文化事務署 (康樂)	Central & Western 中西區	Gardens, Recreation Grounds and Parks 花園、康樂場地及公園	<a href="#">Upper Station Street Sitting-out Area</a> 芝蘭上街休憩處							L
72	LCSD(Leisure) 康樂文化事務署 (康樂)	Central & Western 中西區	Gardens, Recreation Grounds and Parks 花園、康樂場地及公園	<a href="#">Belcher's Street Sitting-out Area</a> 卑路乍街休憩處							L
73	LCSD(Leisure) 康樂文化事務署 (康樂)	Central & Western 中西區	Gardens, Recreation Grounds and Parks 花園、康樂場地及公園	<a href="#">Clarence Terrace Children's Playground</a> 加倫台兒童遊樂場							L
74	LCSD(Leisure) 康樂文化事務署 (康樂)	Central & Western 中西區	Gardens, Recreation Grounds and Parks 花園、康樂場地及公園	Ka Wai Man Road Sitting-out Area(Upper) 上加惠民道休憩處							L
75	LCSD(Leisure) 康樂文化事務署 (康樂)	Central & Western 中西區	Gardens, Recreation Grounds and Parks 花園、康樂場地及公園	<a href="#">Ka Wai Man Road Sitting-out Area(Lower)</a> 下加惠民道休憩處							L
76	LCSD(Leisure) 康樂文化事務署 (康樂)	Central & Western 中西區	Gardens, Recreation Grounds and Parks 花園、康樂場地及公園	Mt. Davis Temporary Sitting-out Area 摩星嶺臨時休憩處							L
77	LCSD(Leisure) 康樂文化事務署 (康樂)	Central & Western 中西區	Gardens, Recreation Grounds and Parks 花園、康樂場地及公園	<a href="#">Pokfield Road Sitting-out Area</a> 蒲飛路休憩處							L
78	LCSD(Leisure) 康樂文化事務署 (康樂)	Eastern 東區	Sports Centres and Indoor Sports Facilities 體育館及室內體育設施	Island East Sports Centre 港島東體育館							M
79	LCSD(Leisure) 康樂文化事務署 (康樂)	Eastern 東區	Sports Centres and Indoor Sports Facilities 體育館及室內體育設施	Sai Wan Ho Sports Centre 西灣河體育館							M
80	LCSD(Leisure) 康樂文化事務署 (康樂)	Eastern 東區	Sports Centres and Indoor Sports Facilities 體育館及室內體育設施	Java Road Sports Centre 渣華道體育館							M
81	LCSD(Leisure) 康樂文化事務署 (康樂)	Eastern 東區	Sports Centres and Indoor Sports Facilities 體育館及室內體育設施	Quarry Bay Sports Centre 鯗魚涌體育館							M
82	LCSD(Leisure) 康樂文化事務署 (康樂)	Eastern 東區	Sports Centres and Indoor Sports Facilities 體育館及室內體育設施	Chai Wan Sports Centre 柴灣體育館							M
83	LCSD(Leisure) 康樂文化事務署 (康樂)	Eastern 東區	Beaches and Swimming Pools 泳灘及游泳池	Chai Wan Swimming Pool 柴灣游泳池							M
84	LCSD(Leisure) 康樂文化事務署 (康樂)	Eastern 東區	Sports Grounds 運動場	Siu Sai Wan Sports Ground 小西灣運動場							M
85	LCSD(Leisure) 康樂文化事務署 (康樂)	Eastern 東區	Gardens, Recreation Grounds and Parks 花園、康樂場地及公園	Victoria Park 維多利亞公園							H
86	LCSD(Leisure) 康樂文化事務署 (康樂)	Eastern 東區	Gardens, Recreation Grounds and Parks 花園、康樂場地及公園	Quarry Bay Park 鯗魚涌公園(一期及二期)							H
87	LCSD(Leisure) 康樂文化事務署 (康樂)	Eastern 東區	District Leisure Services Offices 地區康樂事務辦事處	Eastern District Leisure Services Office 東區康樂事務辦事處							M
88	LCSD(Leisure) 康樂文化事務署 (康樂)	Eastern 東區	Gardens, Recreation Grounds and Parks 花園、康樂場地及公園	Aldrich Bay Playground 愛秩序灣遊樂場							M
89	LCSD(Leisure) 康樂文化事務署 (康樂)	Eastern 東區	Gardens, Recreation Grounds and Parks 花園、康樂場地及公園	Aldrich Bay Promenade 愛秩序灣海濱花園							M
90	LCSD(Leisure) 康樂文化事務署 (康樂)	Eastern 東區	Gardens, Recreation Grounds and Parks 花園、康樂場地及公園	Braemar Hill Road Playground 寶馬山道遊樂場							M
91	LCSD(Leisure) 康樂文化事務署 (康樂)	Eastern 東區	Gardens, Recreation Grounds and Parks 花園、康樂場地及公園	Choi Sai Woo Park 賽西湖公園							M
92	LCSD(Leisure) 康樂文化事務署 (康樂)	Eastern 東區	Gardens, Recreation Grounds and Parks 花園、康樂場地及公園	Cloud View Road Service Reservoir Playground 雲景道配水庫遊樂場							L





141	LCSD(Leisure) 康樂文化事務署 (康樂)	Islands 離島	Gardens, Recreation Grounds and Parks 花園、康樂場地及公園	Tung Chung Fort Sitting-out Area 東涌堡休憩處								
142	LCSD(Leisure) 康樂文化事務署 (康樂)	Islands 離島	Gardens, Recreation Grounds and Parks 花園、康樂場地及公園	Tung Chung Playground 東涌遊樂場								M
143	LCSD(Leisure) 康樂文化事務署 (康樂)	Islands 離島	Gardens, Recreation Grounds and Parks 花園、康樂場地及公園	Tung Chung Road Soccer Pitch 東涌道足球場								M
144	LCSD(Leisure) 康樂文化事務署 (康樂)	Islands 離島	Gardens, Recreation Grounds and Parks 花園、康樂場地及公園	Chung Yat Street Soccer Pitch 松逸街足球場								M
145	LCSD(Leisure) 康樂文化事務署 (康樂)	Islands 離島	Gardens, Recreation Grounds and Parks 花園、康樂場地及公園	Hau Wong Temple Children's Playground, Tung Chung 東涌堡王廟兒童遊樂場								M
146	LCSD(Leisure) 康樂文化事務署 (康樂)	Islands 離島	Gardens, Recreation Grounds and Parks 花園、康樂場地及公園	<a href="#">Leung Uk Children's Playground, Tai O</a> 大澳梁屋兒童遊樂場								M
147	LCSD(Leisure) 康樂文化事務署 (康樂)	Islands 離島	Gardens, Recreation Grounds and Parks 花園、康樂場地及公園	Tat Tung Road Garden 達東路花園								
148	LCSD(Leisure) 康樂文化事務署 (康樂)	Islands 離島	Gardens, Recreation Grounds and Parks 花園、康樂場地及公園	<a href="#">Po Chu Tam Barbecue Area</a> 寶珠潭燒烤場								M
149	LCSD(Leisure) 康樂文化事務署 (康樂)	Islands 離島	Gardens, Recreation Grounds and Parks 花園、康樂場地及公園	<a href="#">Yim Tin Pok Temporary Playground</a> 鹽田學臨時遊樂場								M
150	LCSD(Leisure) 康樂文化事務署 (康樂)	Islands 離島	Sports Grounds 運動場	Cheung Chau Sports Ground 長洲運動場								M
151	LCSD(Leisure) 康樂文化事務署 (康樂)	Islands 離島	Gardens, Recreation Grounds and Parks 花園、康樂場地及公園	<a href="#">Chung Hing Hoi Pong Road Sitting-out Area, Cheung Chau</a> 長洲中離海傍路休憩處								M
152	LCSD(Leisure) 康樂文化事務署 (康樂)	Islands 離島	Gardens, Recreation Grounds and Parks 花園、康樂場地及公園	<a href="#">Don Bosco Road Leisure Shelter, Cheung Chau</a> 長洲鮑思高路康樂亭								M
153	LCSD(Leisure) 康樂文化事務署 (康樂)	Islands 離島	Gardens, Recreation Grounds and Parks 花園、康樂場地及公園	<a href="#">Hung Shing Temple Children's Playground, Cheung Chau</a> 長洲洪聖廟兒童遊樂場								M
154	LCSD(Leisure) 康樂文化事務署 (康樂)	Islands 離島	Gardens, Recreation Grounds and Parks 花園、康樂場地及公園	Jockey Club Cheung Chau Tung Wan Children's Playground 賽馬會長洲東灣兒童遊樂場								M
155	LCSD(Leisure) 康樂文化事務署 (康樂)	Islands 離島	Gardens, Recreation Grounds and Parks 花園、康樂場地及公園	<a href="#">Lutheran Village Children's Playground, Cheung Chau</a> 長洲信義村兒童遊樂場								M
156	LCSD(Leisure) 康樂文化事務署 (康樂)	Islands 離島	Gardens, Recreation Grounds and Parks 花園、康樂場地及公園	<a href="#">Pai Chong Road Sitting-out Area, Cheung Chau</a> 長洲排廠路休憩處								M
157	LCSD(Leisure) 康樂文化事務署 (康樂)	Islands 離島	Gardens, Recreation Grounds and Parks 花園、康樂場地及公園	Pak She Back Street Garden 北社後街花園								M
158	LCSD(Leisure) 康樂文化事務署 (康樂)	Islands 離島	Gardens, Recreation Grounds and Parks 花園、康樂場地及公園	<a href="#">Pak She Cheung Lee Playground, Cheung Chau</a> 長洲北社長利遊樂場								M
159	LCSD(Leisure) 康樂文化事務署 (康樂)	Islands 離島	Gardens, Recreation Grounds and Parks 花園、康樂場地及公園	<a href="#">Pak Tai Temple Playground, Cheung Chau</a> 長洲北帝廟遊樂場								M
160	LCSD(Leisure) 康樂文化事務署 (康樂)	Islands 離島	Gardens, Recreation Grounds and Parks 花園、康樂場地及公園	<a href="#">Round Table Third Village Playground, Cheung Chau</a> 長洲圓桌第三村遊樂場								M
161	LCSD(Leisure) 康樂文化事務署 (康樂)	Islands 離島	Gardens, Recreation Grounds and Parks 花園、康樂場地及公園	<a href="#">San Pak She Street Sitting-out Area No.1, Cheung Chau</a> 長洲新北社街1號休憩處								M
162	LCSD(Leisure) 康樂文化事務署 (康樂)	Islands 離島	Gardens, Recreation Grounds and Parks 花園、康樂場地及公園	<a href="#">San Pak She Street Sitting-out Area No. 2, Cheung Chau</a> 長洲新北社街2號休憩處								M
163	LCSD(Leisure) 康樂文化事務署 (康樂)	Islands 離島	Gardens, Recreation Grounds and Parks 花園、康樂場地及公園	San Pak She Street Sitting-out Area No. 3, Cheung Chau 長洲新北社街3號休憩處								M
164	LCSD(Leisure) 康樂文化事務署 (康樂)	Islands 離島	Gardens, Recreation Grounds and Parks 花園、康樂場地及公園	<a href="#">San Pak She Street Sitting-out Area No. 4, Cheung Chau</a> 長洲新北社街4號休憩處								M

165	LCSD(Leisure) 康樂文化事務署 (康樂)	Islands 離島	Gardens, Recreation Grounds and Parks 花園、康樂場地及公園	San Pak She Street Sitting-out Area No. 5, Cheung Chau 長洲新北社街5號休憩處							M
166	LCSD(Leisure) 康樂文化事務署 (康樂)	Islands 離島	Gardens, Recreation Grounds and Parks 花園、康樂場地及公園	<a href="#">San Pak She Street Sitting-out Area No. 6, Cheung Chau</a> 長洲新北社街6號休憩處							M
167	LCSD(Leisure) 康樂文化事務署 (康樂)	Islands 離島	Gardens, Recreation Grounds and Parks 花園、康樂場地及公園	San Pak She Street Sitting-out Area No. 7, Cheung Chau 長洲新北社街7號休憩處							M
168	LCSD(Leisure) 康樂文化事務署 (康樂)	Islands 離島	Gardens, Recreation Grounds and Parks 花園、康樂場地及公園	<a href="#">Tai Choi Yuen Garden</a> 太菜園花園							M
169	LCSD(Leisure) 康樂文化事務署 (康樂)	Islands 離島	Gardens, Recreation Grounds and Parks 花園、康樂場地及公園	Tin Fuk Ting Garden, Cheung Chau 天福亭花園							M
170	LCSD(Leisure) 康樂文化事務署 (康樂)	Islands 離島	Gardens, Recreation Grounds and Parks 花園、康樂場地及公園	Tung Koon San Chuen Sitting-out Area, Cheung Chau 東莞新村休憩處							M
171	LCSD(Leisure) 康樂文化事務署 (康樂)	Islands 離島	Gardens, Recreation Grounds and Parks 花園、康樂場地及公園	<a href="#">Windsurfing Memorial Garden</a> 滑浪風帆紀念花園							M
172	LCSD(Leisure) 康樂文化事務署 (康樂)	Islands 離島	Gardens, Recreation Grounds and Parks 花園、康樂場地及公園	<a href="#">Kwun Yam Wan Road Seaview Shelter, Cheung Chau</a> 長洲觀音灣路觀海亭							M
173	LCSD(Leisure) 康樂文化事務署 (康樂)	Islands 離島	Gardens, Recreation Grounds and Parks 花園、康樂場地及公園	Sok Kwu Wan Playground 索罟灣遊樂場							M
174	LCSD(Leisure) 康樂文化事務署 (康樂)	Islands 離島	Gardens, Recreation Grounds and Parks 花園、康樂場地及公園	Sok Kwu Wan Sitting-out Area 索罟灣休憩處							M
175	LCSD(Leisure) 康樂文化事務署 (康樂)	Islands 離島	Gardens, Recreation Grounds and Parks 花園、康樂場地及公園	Praya Street Sitting-out Area, Cheung Chau 長洲海傍街休憩處							M
176	LCSD(Leisure) 康樂文化事務署 (康樂)	Islands 離島	Gardens, Recreation Grounds and Parks 花園、康樂場地及公園	Tai Peng San Chuen Sitting-out Area, North Lamma 南丫北大坪新村休憩處							M
177	LCSD(Leisure) 康樂文化事務署 (康樂)	Islands 離島	Gardens, Recreation Grounds and Parks 花園、康樂場地及公園	Tai Peng San Chuen Rainshelter, North Lamma 南丫北大坪新村避雨亭							M
178	LCSD(Leisure) 康樂文化事務署 (康樂)	Islands 離島	Gardens, Recreation Grounds and Parks 花園、康樂場地及公園	Pak Kok Village Rainshelter, North Lamma 南丫北北角村避雨亭							M
179	LCSD(Leisure) 康樂文化事務署 (康樂)	Islands 離島	Gardens, Recreation Grounds and Parks 花園、康樂場地及公園	Yung Shue Wan Basketball Court, North Lamma 南丫北榕樹灣籃球場							M
180	LCSD(Leisure) 康樂文化事務署 (康樂)	Islands 離島	Gardens, Recreation Grounds and Parks 花園、康樂場地及公園	Yung Shue Wan Playground 榕樹灣遊樂場							M
181	LCSD(Leisure) 康樂文化事務署 (康樂)	Islands 離島	Gardens, Recreation Grounds and Parks 花園、康樂場地及公園	Yung Shue Wan Sitting-out Area 榕樹灣休憩處							M
182	LCSD(Leisure) 康樂文化事務署 (康樂)	Islands 離島	Gardens, Recreation Grounds and Parks 花園、康樂場地及公園	Yung Shue Wan/Sok Kwu Wan Rainshelter 榕樹灣索罟灣避雨亭							M
183	LCSD(Leisure) 康樂文化事務署 (康樂)	Islands 離島	Gardens, Recreation Grounds and Parks 花園、康樂場地及公園	Tai Wan Sitting-out Area, Po Toi 蒲苔島大灣休憩處							M
184	LCSD(Leisure) 康樂文化事務署 (康樂)	Islands 離島	Gardens, Recreation Grounds and Parks 花園、康樂場地及公園	<a href="#">Mui Wo Ferry Concourse Rest Garden</a> 梅窩碼頭迴旋處休憩花園							M
185	LCSD(Leisure) 康樂文化事務署 (康樂)	Islands 離島	Gardens, Recreation Grounds and Parks 花園、康樂場地及公園	<a href="#">Mui Wo Ferry Pier Road Sitting-out Area</a> 梅窩碼頭路休憩處							M
186	LCSD(Leisure) 康樂文化事務署 (康樂)	Islands 離島	Gardens, Recreation Grounds and Parks 花園、康樂場地及公園	Mui Wo River Silver Garden 梅窩銀河花園							M
187	LCSD(Leisure) 康樂文化事務署 (康樂)	Islands 離島	Gardens, Recreation Grounds and Parks 花園、康樂場地及公園	Silvermine Bay Waterfall Garden 銀礦灣瀑布公園							
188	LCSD(Leisure) 康樂文化事務署 (康樂)	Islands 離島	Gardens, Recreation Grounds and Parks 花園、康樂場地及公園	<a href="#">Tong Fuk Playground, Lantau</a> 大嶼山塘游樂場							M



213	LCSD(Leisure) 康樂文化事務署 (康樂)	Kowloon City 九龍城	Sports Grounds 運動場	Perth Street Sports Ground 巴富街運動場						M
214	LCSD(Leisure) 康樂文化事務署 (康樂)	Kowloon City 九龍城	Beaches and Swimming Pools 泳灘及游泳池	Kowloon Tsai Swimming Pool 九龍仔游泳池						H
215	LCSD(Leisure) 康樂文化事務署 (康樂)	Kowloon City 九龍城	Gardens, Recreation Grounds and Parks 花園、康樂場地及公園	Tin Kwong Road Tennis Court 天光道網球場						H
216	LCSD(Leisure) 康樂文化事務署 (康樂)	Kowloon City 九龍城	Gardens, Recreation Grounds and Parks 花園、康樂場地及公園	Kowloon Walled City Park 九龍寨城公園						H
217	LCSD(Leisure) 康樂文化事務署 (康樂)	Kowloon City 九龍城	Gardens, Recreation Grounds and Parks 花園、康樂場地及公園	<a href="#">Argyle Street Playground</a> <a href="#">亞皆老街遊樂場</a>						M
218	LCSD(Leisure) 康樂文化事務署 (康樂)	Kowloon City 九龍城	Gardens, Recreation Grounds and Parks 花園、康樂場地及公園	Kowloon Tsai Park 九龍仔公園						H
219	LCSD(Leisure) 康樂文化事務署 (康樂)	Kowloon City 九龍城	Gardens, Recreation Grounds and Parks 花園、康樂場地及公園	Ma Tau Wai Road/To Kwa Wan Road Garden 馬頭圍道/土瓜灣道花園						
220	LCSD(Leisure) 康樂文化事務署 (康樂)	Kowloon City 九龍城	Gardens, Recreation Grounds and Parks 花園、康樂場地及公園	Junction Road Park 聯合道公園						H
221	LCSD(Leisure) 康樂文化事務署 (康樂)	Kowloon City 九龍城	Gardens, Recreation Grounds and Parks 花園、康樂場地及公園	Peace Avenue Playground 太平道遊樂場						H
222	LCSD(Leisure) 康樂文化事務署 (康樂)	Kowloon City 九龍城	Gardens, Recreation Grounds and Parks 花園、康樂場地及公園	Carpenter Road Park 賈炳達公園						M
223	LCSD(Leisure) 康樂文化事務署 (康樂)	Kowloon City 九龍城	Gardens, Recreation Grounds and Parks 花園、康樂場地及公園	To Kwa Wan Recreation Ground 土瓜灣遊樂場						M
224	LCSD(Leisure) 康樂文化事務署 (康樂)	Kowloon City 九龍城	Gardens, Recreation Grounds and Parks 花園、康樂場地及公園	<a href="#">Kwei Chow Street/Yuk Yat Street Sitting-out Area</a> <a href="#">貴州街/旭日街休憩處</a>						L
225	LCSD(Leisure) 康樂文化事務署 (康樂)	Kowloon City 九龍城	Gardens, Recreation Grounds and Parks 花園、康樂場地及公園	Sheung Lok Street Garden 常樂街花園						M
226	LCSD(Leisure) 康樂文化事務署 (康樂)	Kowloon City 九龍城	Gardens, Recreation Grounds and Parks 花園、康樂場地及公園	Fat Kwong Street Garden No.1 佛光街一號花園						H
227	LCSD(Leisure) 康樂文化事務署 (康樂)	Kowloon City 九龍城	Gardens, Recreation Grounds and Parks 花園、康樂場地及公園	Sheung Lok Street Garden (Stage II) 常樂街花園 (第二期)						M
228	LCSD(Leisure) 康樂文化事務署 (康樂)	Kowloon City 九龍城	Gardens, Recreation Grounds and Parks 花園、康樂場地及公園	<a href="#">Broadcast Drive Garden</a> <a href="#">廣播道花園</a>						M
229	LCSD(Leisure) 康樂文化事務署 (康樂)	Kowloon City 九龍城	Gardens, Recreation Grounds and Parks 花園、康樂場地及公園	Ho Man Tin East Service Reservoir Playground 東何文田配水庫遊樂場						M
230	LCSD(Leisure) 康樂文化事務署 (康樂)	Kowloon City 九龍城	Gardens, Recreation Grounds and Parks 花園、康樂場地及公園	Oxford Road Playground 牛津道遊樂場						L
231	LCSD(Leisure) 康樂文化事務署 (康樂)	Kowloon City 九龍城	Gardens, Recreation Grounds and Parks 花園、康樂場地及公園	Hung Hom South Road Rest Garden 紅磡南道休憩花園						M
232	LCSD(Leisure) 康樂文化事務署 (康樂)	Kowloon City 九龍城	Beaches and Swimming Pools 泳灘及游泳池	<a href="#">Ho Man Tin Swimming Pool</a> <a href="#">何文田游泳池</a>						M
233	LCSD(Leisure) 康樂文化事務署 (康樂)	Kowloon City 九龍城	Sports Grounds 運動場	<a href="#">Kowloon Tsai Sports Ground</a> <a href="#">九龍仔運動場</a>						M
234	LCSD(Leisure) 康樂文化事務署 (康樂)	Kowloon City 九龍城	Gardens, Recreation Grounds and Parks 花園、康樂場地及公園	Ho Man Tin Park 何文田公園						M
235	LCSD(Leisure) 康樂文化事務署 (康樂)	Kowloon City 九龍城	Gardens, Recreation Grounds and Parks 花園、康樂場地及公園	Lung Chueng Road Park 龍翔道公園						H
236	LCSD(Leisure) 康樂文化事務署 (康樂)	Kowloon City 九龍城	Gardens, Recreation Grounds and Parks 花園、康樂場地及公園	Carmel Village Street Garden 迦密村街花園						L



237	LCSD(Leisure) 康樂文化事務署(康樂)	Kowloon City 九龍城	Gardens, Recreation Grounds and Parks 花園、康樂場地及公園	<a href="#">Cornwall Street/Ede Road Garden</a> 歌和老街/義德道花園								L
238	LCSD(Leisure) 康樂文化事務署(康樂)	Kowloon City 九龍城	Gardens, Recreation Grounds and Parks 花園、康樂場地及公園	<a href="#">Fat Kwong Street Garden No. 2</a> 佛光街二號花園								L
239	LCSD(Leisure) 康樂文化事務署(康樂)	Kowloon City 九龍城	Gardens, Recreation Grounds and Parks 花園、康樂場地及公園	Kent Road Garden 根德道花園								M
240	LCSD(Leisure) 康樂文化事務署(康樂)	Kowloon City 九龍城	Gardens, Recreation Grounds and Parks 花園、康樂場地及公園	Lomond Road Garden 露明道花園								L
241	LCSD(Leisure) 康樂文化事務署(康樂)	Kowloon City 九龍城	Gardens, Recreation Grounds and Parks 花園、康樂場地及公園	Man Fuk Road Garden 文福道花園								M
242	LCSD(Leisure) 康樂文化事務署(康樂)	Kowloon City 九龍城	Gardens, Recreation Grounds and Parks 花園、康樂場地及公園	Pentland Street Garden 品蘭街花園								L
243	LCSD(Leisure) 康樂文化事務署(康樂)	Kowloon City 九龍城	Gardens, Recreation Grounds and Parks 花園、康樂場地及公園	<a href="#">Sung Wong Toi Garden</a> 宋王臺花園								L
244	LCSD(Leisure) 康樂文化事務署(康樂)	Kowloon City 九龍城	Gardens, Recreation Grounds and Parks 花園、康樂場地及公園	<a href="#">Tak Ku Ling Road Rest Garden</a> 打鼓嶺道休憩花園								L
245	LCSD(Leisure) 康樂文化事務署(康樂)	Kowloon City 九龍城	Gardens, Recreation Grounds and Parks 花園、康樂場地及公園	<a href="#">Broadcast Drive Playground</a> 廣播道遊樂場								M
246	LCSD(Leisure) 康樂文化事務署(康樂)	Kowloon City 九龍城	Gardens, Recreation Grounds and Parks 花園、康樂場地及公園	<a href="#">Kam Shing Road Recreation Ground</a> 金城道遊樂場								M
247	LCSD(Leisure) 康樂文化事務署(康樂)	Kowloon City 九龍城	Gardens, Recreation Grounds and Parks 花園、康樂場地及公園	King's Park High Level Service Reservoir Playground 帝王柏上配水庫遊樂場								M
248	LCSD(Leisure) 康樂文化事務署(康樂)	Kowloon City 九龍城	Gardens, Recreation Grounds and Parks 花園、康樂場地及公園	<a href="#">King Wan Street Playground</a> 景雲街遊樂場								L
249	LCSD(Leisure) 康樂文化事務署(康樂)	Kowloon City 九龍城	Gardens, Recreation Grounds and Parks 花園、康樂場地及公園	<a href="#">Lung Cheung Road Playground</a> 龍翔道遊樂場								M
250	LCSD(Leisure) 康樂文化事務署(康樂)	Kowloon City 九龍城	Gardens, Recreation Grounds and Parks 花園、康樂場地及公園	Ma Tau Wai Services Reservoir Playground 馬頭圍道配水庫遊樂場								M
251	LCSD(Leisure) 康樂文化事務署(康樂)	Kowloon City 九龍城	Gardens, Recreation Grounds and Parks 花園、康樂場地及公園	Pui Ching Road Playground 培正道遊樂場								M
252	LCSD(Leisure) 康樂文化事務署(康樂)	Kowloon City 九龍城	Gardens, Recreation Grounds and Parks 花園、康樂場地及公園	Tai Wan Road Playground 大環道遊樂場								H
253	LCSD(Leisure) 康樂文化事務署(康樂)	Kowloon City 九龍城	Gardens, Recreation Grounds and Parks 花園、康樂場地及公園	<a href="#">Tsing Chau Street Playground</a> 青州街遊樂場								L
254	LCSD(Leisure) 康樂文化事務署(康樂)	Kowloon City 九龍城	Gardens, Recreation Grounds and Parks 花園、康樂場地及公園	Cornwall Street Children's Playground 歌和老街兒童遊樂場								M
255	LCSD(Leisure) 康樂文化事務署(康樂)	Kowloon City 九龍城	Gardens, Recreation Grounds and Parks 花園、康樂場地及公園	Moray Road Children's Playground 慕禮道兒童遊樂場								M
256	LCSD(Leisure) 康樂文化事務署(康樂)	Kowloon City 九龍城	Gardens, Recreation Grounds and Parks 花園、康樂場地及公園	Princess Margaret Road Children's Playground 公主道兒童遊樂場								M
257	LCSD(Leisure) 康樂文化事務署(康樂)	Kowloon City 九龍城	Gardens, Recreation Grounds and Parks 花園、康樂場地及公園	Rutland Quadrant Children's Playground 律倫街兒童遊樂場								M
258	LCSD(Leisure) 康樂文化事務署(康樂)	Kowloon City 九龍城	Gardens, Recreation Grounds and Parks 花園、康樂場地及公園	Dorset Crescent Rest Garden 多實街休憩花園								L
259	LCSD(Leisure) 康樂文化事務署(康樂)	Kowloon City 九龍城	Gardens, Recreation Grounds and Parks 花園、康樂場地及公園	East Kowloon Way Flyover Rest Garden 東九龍天橋休憩花園								
260	LCSD(Leisure) 康樂文化事務署(康樂)	Kowloon City 九龍城	Gardens, Recreation Grounds and Parks 花園、康樂場地及公園	Essex Crescent Rest Garden 雅息士道休憩花園								L



283	LCSD(Leisure) 康樂文化事務署 (康樂)	Kwai Tsing 葵青區	Sports Centres and Indoor Sports Facilities 體育館及室內體育設施	Osman Ramju Sadick Memorial Sports Centre 林士德體育館							H
284	LCSD(Leisure) 康樂文化事務署 (康樂)	Kwai Tsing 葵青區	Sports Centres and Indoor Sports Facilities 體育館及室內體育設施	Tai Wo Hau Sports Centre 大窩口體育館							H
285	LCSD(Leisure) 康樂文化事務署 (康樂)	Kwai Tsing 葵青區	Sports Centres and Indoor Sports Facilities 體育館及室內體育設施	Tsing Yi Sports Centre 青衣體育館							H
286	LCSD(Leisure) 康樂文化事務署 (康樂)	Kwai Tsing 葵青區	Sports Grounds 運動場	Kwai Chung Sports Ground 葵涌運動場							M
287	LCSD(Leisure) 康樂文化事務署 (康樂)	Kwai Tsing 葵青區	Sports Grounds 運動場	Tsing Yi Sports Ground 青衣運動場							M
288	LCSD(Leisure) 康樂文化事務署 (康樂)	Kwai Tsing 葵青區	Sports Grounds 運動場	Wo Yi Hop Road Sports Ground 和宜合道運動場							M
289	LCSD(Leisure) 康樂文化事務署 (康樂)	Kwai Tsing 葵青區	Gardens, Recreation Grounds and Parks 花園、康樂場地及公園	Tsing Yi Park 青衣公園							M
290	LCSD(Leisure) 康樂文化事務署 (康樂)	Kwai Tsing 葵青區	Beaches and Swimming Pools 泳灘及游泳池	Tsing Yi Swimming Pool 青衣游泳池							M
291	LCSD(Leisure) 康樂文化事務署 (康樂)	Kwai Tsing 葵青區	Beaches and Swimming Pools 泳灘及游泳池	Kwai Shing Swimming Pool 葵盛游泳池							M
292	LCSD(Leisure) 康樂文化事務署 (康樂)	Kwai Tsing 葵青區	Beaches and Swimming Pools 泳灘及游泳池	North Kwai Chung Jockey Club Swimming Pool 北葵涌賽馬會游泳池							M
293	LCSD(Leisure) 康樂文化事務署 (康樂)	Kwai Tsing 葵青區	Sports Centres and Indoor Sports Facilities 體育館及室內體育設施	North Kwai Chung Tang Shiu Kin Sports Centre 北葵涌鄧肇堅體育館							M
294	LCSD(Leisure) 康樂文化事務署 (康樂)	Kwai Tsing 葵青區	Gardens, Recreation Grounds and Parks 花園、康樂場地及公園	Central Kwai Chung Park 中葵涌公園							L
295	LCSD(Leisure) 康樂文化事務署 (康樂)	Kwai Tsing 葵青區	Gardens, Recreation Grounds and Parks 花園、康樂場地及公園	<a href="#">Cheung Hang Village Playground</a> 長坑村遊樂場							L
296	LCSD(Leisure) 康樂文化事務署 (康樂)	Kwai Tsing 葵青區	Gardens, Recreation Grounds and Parks 花園、康樂場地及公園	<a href="#">Kwai Fuk Road Community Garden</a> 葵福路社區園圃							L
297	LCSD(Leisure) 康樂文化事務署 (康樂)	Kwai Tsing 葵青區	Gardens, Recreation Grounds and Parks 花園、康樂場地及公園	Kwai Hop Street Playground 葵合街遊樂場							L
298	LCSD(Leisure) 康樂文化事務署 (康樂)	Kwai Tsing 葵青區	Gardens, Recreation Grounds and Parks 花園、康樂場地及公園	Kwai Shing Circuit Garden 葵盛圍花園							L
299	LCSD(Leisure) 康樂文化事務署 (康樂)	Kwai Tsing 葵青區	Gardens, Recreation Grounds and Parks 花園、康樂場地及公園	<a href="#">North Kwai Chung Market Roof-top Playground</a> 北葵涌街市天台遊樂場							L
300	LCSD(Leisure) 康樂文化事務署 (康樂)	Kwai Tsing 葵青區	Gardens, Recreation Grounds and Parks 花園、康樂場地及公園	Tai Wo Hau Road South Playground 大窩口道南遊樂場							L
301	LCSD(Leisure) 康樂文化事務署 (康樂)	Kwai Tsing 葵青區	Gardens, Recreation Grounds and Parks 花園、康樂場地及公園	<a href="#">Tai Yuen Street Cooked Food Market Sitting-out Area</a> 大圍街熟食市場休憩處							L
302	LCSD(Leisure) 康樂文化事務署 (康樂)	Kwai Tsing 葵青區	Gardens, Recreation Grounds and Parks 花園、康樂場地及公園	<a href="#">Wing Fong Street Market Roof-top Children's Playground</a> 榮芳街市場天台兒童遊樂場							L
303	LCSD(Leisure) 康樂文化事務署 (康樂)	Kwai Tsing 葵青區	Gardens, Recreation Grounds and Parks 花園、康樂場地及公園	<a href="#">Wo Yi Hop Road Cooked Food Market Roof-top Sitting-out Area</a> 和宜合道熟食市場天台休憩處							L
304	LCSD(Leisure) 康樂文化事務署 (康樂)	Kwai Tsing 葵青區	Gardens, Recreation Grounds and Parks 花園、康樂場地及公園	Wo Yi Hop Road Rest Garden 和宜合道休憩花園							L
305	LCSD(Leisure) 康樂文化事務署 (康樂)	Kwai Tsing 葵青區	Gardens, Recreation Grounds and Parks 花園、康樂場地及公園	Ching Hong Road Hill Top Sitting-out Area 青康路山頂休憩處							L
306	LCSD(Leisure) 康樂文化事務署 (康樂)	Kwai Tsing 葵青區	Gardens, Recreation Grounds and Parks 花園、康樂場地及公園	Ching Hong Road Playground 青康路遊樂場							M
307	LCSD(Leisure) 康樂文化事務署 (康樂)	Kwai Tsing 葵青區	Gardens, Recreation Grounds and Parks 花園、康樂場地及公園	Chung Mei Road Sitting-out Area 涌美路休憩處							L

308	LCS D(Leisure) 康樂文化事務署 (康樂)	Kwai Tsing 葵青區	Gardens, Recreation Grounds and Parks 花園、康樂場地及公園	Tsing Yi Road West Park 青衣西路公園							M
309	LCS D(Leisure) 康樂文化事務署 (康樂)	Kwai Tsing 葵青區	Gardens, Recreation Grounds and Parks 花園、康樂場地及公園	Tsing Yu Street Garden 清譽街花園							L
310	LCS D(Leisure) 康樂文化事務署 (康樂)	Kwai Tsing 葵青區	Gardens, Recreation Grounds and Parks 花園、康樂場地及公園	<a href="#">Castle Peak Road Garden (6 M.S.)</a> <a href="#">青山公路六味花園</a>							L
311	LCS D(Leisure) 康樂文化事務署 (康樂)	Kwai Tsing 葵青區	Gardens, Recreation Grounds and Parks 花園、康樂場地及公園	Hang Ping Street Playground 坑坪街遊樂場							L
312	LCS D(Leisure) 康樂文化事務署 (康樂)	Kwai Tsing 葵青區	Gardens, Recreation Grounds and Parks 花園、康樂場地及公園	<a href="#">Hing Fong Road Garden</a> <a href="#">興芳路花園</a>							L
313	LCS D(Leisure) 康樂文化事務署 (康樂)	Kwai Tsing 葵青區	Gardens, Recreation Grounds and Parks 花園、康樂場地及公園	Hing Fong Road Playground 興芳路遊樂場							L
314	LCS D(Leisure) 康樂文化事務署 (康樂)	Kwai Tsing 葵青區	Gardens, Recreation Grounds and Parks 花園、康樂場地及公園	Hing Shing Road Playground 興盛路遊樂場							L
315	LCS D(Leisure) 康樂文化事務署 (康樂)	Kwai Tsing 葵青區	Gardens, Recreation Grounds and Parks 花園、康樂場地及公園	<a href="#">Jockey Club Hing Shing Road Playground</a> <a href="#">賽馬會興盛路遊樂場</a>							M
316	LCS D(Leisure) 康樂文化事務署 (康樂)	Kwai Tsing 葵青區	Gardens, Recreation Grounds and Parks 花園、康樂場地及公園	<a href="#">Jockey Club Kwai Shing Circuit Sitting-out Area</a> <a href="#">賽馬會葵青圍休憩處</a>							L
317	LCS D(Leisure) 康樂文化事務署 (康樂)	Kwai Tsing 葵青區	Gardens, Recreation Grounds and Parks 花園、康樂場地及公園	Kau Wah Keng Village Playground 九華徑村遊樂場							L
318	LCS D(Leisure) 康樂文化事務署 (康樂)	Kwai Tsing 葵青區	Gardens, Recreation Grounds and Parks 花園、康樂場地及公園	<a href="#">Kwai Chung Castle Peak Road Sitting-out Area</a> <a href="#">葵涌青山公路休憩處</a>							L
319	LCS D(Leisure) 康樂文化事務署 (康樂)	Kwai Tsing 葵青區	Gardens, Recreation Grounds and Parks 花園、康樂場地及公園	<a href="#">Shek Yam Road Rest Garden</a> <a href="#">石蔭路休憩花園</a>							L
320	LCS D(Leisure) 康樂文化事務署 (康樂)	Kwai Tsing 葵青區	Gardens, Recreation Grounds and Parks 花園、康樂場地及公園	Kwai Hei Street Sitting-out Area 葵喜街休憩處							L
321	LCS D(Leisure) 康樂文化事務署 (康樂)	Kwai Tsing 葵青區	Gardens, Recreation Grounds and Parks 花園、康樂場地及公園	<a href="#">Kwai Hing Rest Garden</a> <a href="#">葵興休憩花園</a>							L
322	LCS D(Leisure) 康樂文化事務署 (康樂)	Kwai Tsing 葵青區	Gardens, Recreation Grounds and Parks 花園、康樂場地及公園	Kwai Shing Circuit Playground 葵盛圍遊樂場							M
323	LCS D(Leisure) 康樂文化事務署 (康樂)	Kwai Tsing 葵青區	Gardens, Recreation Grounds and Parks 花園、康樂場地及公園	Kwai Shing Playground 葵盛遊樂場							M
324	LCS D(Leisure) 康樂文化事務署 (康樂)	Kwai Tsing 葵青區	Gardens, Recreation Grounds and Parks 花園、康樂場地及公園	<a href="#">Kwai Shing Service Reservoir Sitting-out Area</a> <a href="#">葵盛配水庫休憩處</a>							L
325	LCS D(Leisure) 康樂文化事務署 (康樂)	Kwai Tsing 葵青區	Gardens, Recreation Grounds and Parks 花園、康樂場地及公園	Kwai Shun Street Playground 葵順街遊樂場							L
326	LCS D(Leisure) 康樂文化事務署 (康樂)	Kwai Tsing 葵青區	Gardens, Recreation Grounds and Parks 花園、康樂場地及公園	<a href="#">Kwai Tak Street Rest Garden</a> <a href="#">葵德街休憩花園</a>							L
327	LCS D(Leisure) 康樂文化事務署 (康樂)	Kwai Tsing 葵青區	Gardens, Recreation Grounds and Parks 花園、康樂場地及公園	<a href="#">Kwai Yi Road Playground</a> <a href="#">葵義路遊樂場</a>							L
328	LCS D(Leisure) 康樂文化事務署 (康樂)	Kwai Tsing 葵青區	Gardens, Recreation Grounds and Parks 花園、康樂場地及公園	Kwong Fai Circuit Playground 光輝圍遊樂場							L
329	LCS D(Leisure) 康樂文化事務署 (康樂)	Kwai Tsing 葵青區	Gardens, Recreation Grounds and Parks 花園、康樂場地及公園	Lai King Hill Road Playground 荔景山路遊樂場							L
330	LCS D(Leisure) 康樂文化事務署 (康樂)	Kwai Tsing 葵青區	Gardens, Recreation Grounds and Parks 花園、康樂場地及公園	Lai King Soccer Pitch 荔景足球場							M
331	LCS D(Leisure) 康樂文化事務署 (康樂)	Kwai Tsing 葵青區	Gardens, Recreation Grounds and Parks 花園、康樂場地及公園	<a href="#">On Chit Street Playground</a> <a href="#">安捷街遊樂場</a>							M

332	LCSD(Leisure) 康樂文化事務署 (康樂)	Kwai Tsing 葵青區	Gardens, Recreation Grounds and Parks 花園、康樂場地及公園	On Chit Street Soccer Pitch 安捷街足球場							M
333	LCSD(Leisure) 康樂文化事務署 (康樂)	Kwai Tsing 葵青區	Gardens, Recreation Grounds and Parks 花園、康樂場地及公園	Shek Lei Adventure Playground 石籬探奇遊樂場							M
334	LCSD(Leisure) 康樂文化事務署 (康樂)	Kwai Tsing 葵青區	Gardens, Recreation Grounds and Parks 花園、康樂場地及公園	<a href="#">Shek Lei Street Sitting-out Area</a> 石梨街休憩處							L
335	LCSD(Leisure) 康樂文化事務署 (康樂)	Kwai Tsing 葵青區	Gardens, Recreation Grounds and Parks 花園、康樂場地及公園	Shek Lei Street Tennis Courts 石梨街網球場							L
336	LCSD(Leisure) 康樂文化事務署 (康樂)	Kwai Tsing 葵青區	Gardens, Recreation Grounds and Parks 花園、康樂場地及公園	Shek Pai Street Park 石排街公園							L
337	LCSD(Leisure) 康樂文化事務署 (康樂)	Kwai Tsing 葵青區	Gardens, Recreation Grounds and Parks 花園、康樂場地及公園	<a href="#">Shek Pui Street Garden</a> 石貝街花園							L
338	LCSD(Leisure) 康樂文化事務署 (康樂)	Kwai Tsing 葵青區	Gardens, Recreation Grounds and Parks 花園、康樂場地及公園	<a href="#">Shek Yam Road Rest Garden No.2</a> 石蔭路第二休憩花園							L
339	LCSD(Leisure) 康樂文化事務署 (康樂)	Kwai Tsing 葵青區	Gardens, Recreation Grounds and Parks 花園、康樂場地及公園	<a href="#">Shek Yam Road Rest Garden No.3</a> 石蔭路第三休憩花園							L
340	LCSD(Leisure) 康樂文化事務署 (康樂)	Kwai Tsing 葵青區	Gardens, Recreation Grounds and Parks 花園、康樂場地及公園	<a href="#">Shek Yam Road Rest Garden No.4</a> 石蔭路第四休憩花園							L
341	LCSD(Leisure) 康樂文化事務署 (康樂)	Kwai Tsing 葵青區	Gardens, Recreation Grounds and Parks 花園、康樂場地及公園	Sheung Kok Street Garden 上角街花園							M
342	LCSD(Leisure) 康樂文化事務署 (康樂)	Kwai Tsing 葵青區	Gardens, Recreation Grounds and Parks 花園、康樂場地及公園	<a href="#">Shing Fong Street Rest Garden</a> 盛芳街休憩花園							L
343	LCSD(Leisure) 康樂文化事務署 (康樂)	Kwai Tsing 葵青區	Gardens, Recreation Grounds and Parks 花園、康樂場地及公園	<a href="#">Tai Lin Pai Road Playground</a> 太蓮排道遊樂場							M
344	LCSD(Leisure) 康樂文化事務署 (康樂)	Kwai Tsing 葵青區	Gardens, Recreation Grounds and Parks 花園、康樂場地及公園	Tai Loong Street Playground 大隴街遊樂場							M
345	LCSD(Leisure) 康樂文化事務署 (康樂)	Kwai Tsing 葵青區	Gardens, Recreation Grounds and Parks 花園、康樂場地及公園	<a href="#">Tai Loong Street Rest Garden</a> 大隴街休憩花園							L
346	LCSD(Leisure) 康樂文化事務署 (康樂)	Kwai Tsing 葵青區	Gardens, Recreation Grounds and Parks 花園、康樂場地及公園	<a href="#">Tai Loong Street Sitting-out Area</a> 大隴街休憩處							L
347	LCSD(Leisure) 康樂文化事務署 (康樂)	Kwai Tsing 葵青區	Gardens, Recreation Grounds and Parks 花園、康樂場地及公園	Tai Wo Hau Road Playground 大窩口道遊樂場							M
348	LCSD(Leisure) 康樂文化事務署 (康樂)	Kwai Tsing 葵青區	Gardens, Recreation Grounds and Parks 花園、康樂場地及公園	Wing Kei Road 5-a-side Soccer Pitch 永基路五人足球場							M
349	LCSD(Leisure) 康樂文化事務署 (康樂)	Kwai Tsing 葵青區	Gardens, Recreation Grounds and Parks 花園、康樂場地及公園	Yip Shing Street Playground 業成街遊樂場							M
350	LCSD(Leisure) 康樂文化事務署 (康樂)	Kwai Tsing 葵青區	Gardens, Recreation Grounds and Parks 花園、康樂場地及公園	<a href="#">Cheung Fai Road Promenade</a> 長輝路海濱花園							L
351	LCSD(Leisure) 康樂文化事務署 (康樂)	Kwai Tsing 葵青區	Gardens, Recreation Grounds and Parks 花園、康樂場地及公園	<a href="#">Cheung Tat Road Sitting-out Area</a> 長達路休憩處							L
352	LCSD(Leisure) 康樂文化事務署 (康樂)	Kwai Tsing 葵青區	Gardens, Recreation Grounds and Parks 花園、康樂場地及公園	Cheung Wan Street Rest Garden 長環街休憩花園							L
353	LCSD(Leisure) 康樂文化事務署 (康樂)	Kwai Tsing 葵青區	Gardens, Recreation Grounds and Parks 花園、康樂場地及公園	Chung Mei Road Temporary Playground 涌美路臨時遊樂場							L
354	LCSD(Leisure) 康樂文化事務署 (康樂)	Kwai Tsing 葵青區	Gardens, Recreation Grounds and Parks 花園、康樂場地及公園	Fung Shue Wo Resite Village Basketball Court 楓樹窩村籃球場							L
355	LCSD(Leisure) 康樂文化事務署 (康樂)	Kwai Tsing 葵青區	Gardens, Recreation Grounds and Parks 花園、康樂場地及公園	Liu To Road Playground 寮壯路遊樂場							L

356	LCSD(Leisure) 康樂文化事務署 (康樂)	Kwai Tsing 葵青區	Gardens, Recreation Grounds and Parks 花園、康樂場地及公園	Mei King Playground 美景遊樂場						L
357	LCSD(Leisure) 康樂文化事務署 (康樂)	Kwai Tsing 葵青區	Gardens, Recreation Grounds and Parks 花園、康樂場地及公園	<a href="#">Nga Ying Chau Garden</a> 牙麗洲花園						L
358	LCSD(Leisure) 康樂文化事務署 (康樂)	Kwai Tsing 葵青區	Gardens, Recreation Grounds and Parks 花園、康樂場地及公園	Sheung Ko Tan Street Sitting-out Area 上高灘街休憩處						L
359	LCSD(Leisure) 康樂文化事務署 (康樂)	Kwai Tsing 葵青區	Gardens, Recreation Grounds and Parks 花園、康樂場地及公園	Tai Wong Ha Playground 大王下遊樂場						L
360	LCSD(Leisure) 康樂文化事務署 (康樂)	Kwai Tsing 葵青區	Gardens, Recreation Grounds and Parks 花園、康樂場地及公園	<a href="#">Tsing King Road Garden</a> 青敬路花園						L
361	LCSD(Leisure) 康樂文化事務署 (康樂)	Kwai Tsing 葵青區	Gardens, Recreation Grounds and Parks 花園、康樂場地及公園	<a href="#">Tsing Luk Street Garden</a> 青綠街花園						L
362	LCSD(Leisure) 康樂文化事務署 (康樂)	Kwai Tsing 葵青區	Gardens, Recreation Grounds and Parks 花園、康樂場地及公園	Tsing Wah Garden 青華花園						L
363	LCSD(Leisure) 康樂文化事務署 (康樂)	Kwai Tsing 葵青區	Gardens, Recreation Grounds and Parks 花園、康樂場地及公園	Tsing Wah Playground 青華遊樂場						L
364	LCSD(Leisure) 康樂文化事務署 (康樂)	Kwai Tsing 葵青區	Gardens, Recreation Grounds and Parks 花園、康樂場地及公園	Tsing Yi Four Village Playground 青衣四村遊樂場						L
365	LCSD(Leisure) 康樂文化事務署 (康樂)	Kwai Tsing 葵青區	Gardens, Recreation Grounds and Parks 花園、康樂場地及公園	Tsing Yi Promenade 青衣海濱花園						L
366	LCSD(Leisure) 康樂文化事務署 (康樂)	Kwun Tong 觀塘	Sports Centres and Indoor Sports Facilities 體育館及室內體育設施	Chun Wah Road Sports Centre 振華道體育館						M
367	LCSD(Leisure) 康樂文化事務署 (康樂)	Kwun Tong 觀塘	Gardens, Recreation Grounds and Parks 花園、康樂場地及公園	<a href="#">Sau Mau Ping Est.(Stage I) Playground No.3</a> 秀茂坪(第一期)3號遊樂場						L
368	LCSD(Leisure) 康樂文化事務署 (康樂)	Kwun Tong 觀塘	Gardens, Recreation Grounds and Parks 花園、康樂場地及公園	Jordan Valley Playground 佐敦谷遊樂場						L
369	LCSD(Leisure) 康樂文化事務署 (康樂)	Kwun Tong 觀塘	Gardens, Recreation Grounds and Parks 花園、康樂場地及公園	<a href="#">Lam Tin Bus Terminus Sitting-out Area</a> 藍田巴士總站休憩處						L
370	LCSD(Leisure) 康樂文化事務署 (康樂)	Kwun Tong 觀塘	Gardens, Recreation Grounds and Parks 花園、康樂場地及公園	Hong Ning Road Park 康寧道公園						M
371	LCSD(Leisure) 康樂文化事務署 (康樂)	Kwun Tong 觀塘	Gardens, Recreation Grounds and Parks 花園、康樂場地及公園	Shing Yip Street Rest Garden 成業街休憩花園						L
372	LCSD(Leisure) 康樂文化事務署 (康樂)	Kwun Tong 觀塘	Gardens, Recreation Grounds and Parks 花園、康樂場地及公園	<a href="#">Hiu Ming Street Playground</a> 曉明街遊樂場						L
373	LCSD(Leisure) 康樂文化事務署 (康樂)	Kwun Tong 觀塘	Gardens, Recreation Grounds and Parks 花園、康樂場地及公園	<a href="#">Hiu Kwong Street Park Strip</a> 曉光街草坪公園						L
374	LCSD(Leisure) 康樂文化事務署 (康樂)	Kwun Tong 觀塘	Gardens, Recreation Grounds and Parks 花園、康樂場地及公園	Ping Shek Playground 坪石遊樂場						M
375	LCSD(Leisure) 康樂文化事務署 (康樂)	Kwun Tong 觀塘	Gardens, Recreation Grounds and Parks 花園、康樂場地及公園	<a href="#">Elegance Road Garden</a> 雅麗道花園						L
376	LCSD(Leisure) 康樂文化事務署 (康樂)	Kwun Tong 觀塘	Gardens, Recreation Grounds and Parks 花園、康樂場地及公園	Lam Tin Park 藍田公園						M
377	LCSD(Leisure) 康樂文化事務署 (康樂)	Kwun Tong 觀塘	Gardens, Recreation Grounds and Parks 花園、康樂場地及公園	<a href="#">Kwun Tong Road Sitting-out Area</a> 觀塘道休憩處						L
378	LCSD(Leisure) 康樂文化事務署 (康樂)	Kwun Tong 觀塘	Sports Grounds 運動場	Kowloon Bay Sports Ground 九龍灣運動場						M
379	LCSD(Leisure) 康樂文化事務署 (康樂)	Kwun Tong 觀塘	Gardens, Recreation Grounds and Parks 花園、康樂場地及公園	<a href="#">Ting Fu Street Sitting-out Area</a> 定富街休憩處						L

380	LCSD(Leisure) 康樂文化事務署 (康樂)	Kwun Tong 觀塘	Gardens, Recreation Grounds and Parks 花園、康樂場地及公園	Kowloon Bay Park 九龍灣公園							M
381	LCSD(Leisure) 康樂文化事務署 (康樂)	Kwun Tong 觀塘	Gardens, Recreation Grounds and Parks 花園、康樂場地及公園	<a href="#">Ting On Street Playground</a> 定安街遊樂場							L
382	LCSD(Leisure) 康樂文化事務署 (康樂)	Kwun Tong 觀塘	District Leisure Services Offices 地區康樂事務辦事處	Kwun Tong District Leisure Services Office 觀塘康樂事務辦事處							
383	LCSD(Leisure) 康樂文化事務署 (康樂)	Kwun Tong 觀塘	Gardens, Recreation Grounds and Parks 花園、康樂場地及公園	<a href="#">Ting Yu Square Temporary Sitting-out Area</a> 定裕坊臨時休憩處							L
384	LCSD(Leisure) 康樂文化事務署 (康樂)	Kwun Tong 觀塘	Gardens, Recreation Grounds and Parks 花園、康樂場地及公園	Laguna Park 麗港公園							L
385	LCSD(Leisure) 康樂文化事務署 (康樂)	Kwun Tong 觀塘	Gardens, Recreation Grounds and Parks 花園、康樂場地及公園	<a href="#">Hong Lee Road Rest Garden</a> 康利道休憩花園							L
386	LCSD(Leisure) 康樂文化事務署 (康樂)	Kwun Tong 觀塘	Sports Centres and Indoor Sports Facilities 體育館及室內體育設施	Lam Tin South Sports Centre 藍田(南)體育館							M
387	LCSD(Leisure) 康樂文化事務署 (康樂)	Kwun Tong 觀塘	Gardens, Recreation Grounds and Parks 花園、康樂場地及公園	Yuet Wah Street Playground 月華街遊樂場							L
388	LCSD(Leisure) 康樂文化事務署 (康樂)	Kwun Tong 觀塘	Gardens, Recreation Grounds and Parks 花園、康樂場地及公園	Hong Ning Road Recreation Ground 康寧道遊樂場							M
389	LCSD(Leisure) 康樂文化事務署 (康樂)	Kwun Tong 觀塘	Gardens, Recreation Grounds and Parks 花園、康樂場地及公園	Hong Ning Road Children's Playground 康寧道兒童遊樂場							
390	LCSD(Leisure) 康樂文化事務署 (康樂)	Kwun Tong 觀塘	Gardens, Recreation Grounds and Parks 花園、康樂場地及公園	Yue Man Square Rest Garden 裕民坊休憩花園							L
391	LCSD(Leisure) 康樂文化事務署 (康樂)	Kwun Tong 觀塘	Gardens, Recreation Grounds and Parks 花園、康樂場地及公園	Hong Ning Road Rest Garden 康寧道休憩花園							L
392	LCSD(Leisure) 康樂文化事務署 (康樂)	Kwun Tong 觀塘	Gardens, Recreation Grounds and Parks 花園、康樂場地及公園	Sau Nga Road Playground 秀雅道遊樂場							M
393	LCSD(Leisure) 康樂文化事務署 (康樂)	Kwun Tong 觀塘	Gardens, Recreation Grounds and Parks 花園、康樂場地及公園	Sau Mau Ping Road Safety Town 秀茂坪交通安全城							M
394	LCSD(Leisure) 康樂文化事務署 (康樂)	Kwun Tong 觀塘	Gardens, Recreation Grounds and Parks 花園、康樂場地及公園	<a href="#">Hong Ning Road Garden No. 1 &amp; 2</a> 康寧道花園 1 及 2							L
395	LCSD(Leisure) 康樂文化事務署 (康樂)	Kwun Tong 觀塘	Gardens, Recreation Grounds and Parks 花園、康樂場地及公園	Sau Ming Road Park 秀明道公園							L
396	LCSD(Leisure) 康樂文化事務署 (康樂)	Kwun Tong 觀塘	Gardens, Recreation Grounds and Parks 花園、康樂場地及公園	<a href="#">Hoi Bun Road Sitting-out Area</a> 海濱道休憩處							L
397	LCSD(Leisure) 康樂文化事務署 (康樂)	Kwun Tong 觀塘	Gardens, Recreation Grounds and Parks 花園、康樂場地及公園	Jordan Valley Park 佐敦谷公園							M
398	LCSD(Leisure) 康樂文化事務署 (康樂)	Kwun Tong 觀塘	Gardens, Recreation Grounds and Parks 花園、康樂場地及公園	<a href="#">Wai Yip Street Sitting-out Area</a> 偉業街休憩處							L
399	LCSD(Leisure) 康樂文化事務署 (康樂)	Kwun Tong 觀塘	Gardens, Recreation Grounds and Parks 花園、康樂場地及公園	Sin Fat Road Tennis Courts 茜發道網球場							L
400	LCSD(Leisure) 康樂文化事務署 (康樂)	Kwun Tong 觀塘	Gardens, Recreation Grounds and Parks 花園、康樂場地及公園	<a href="#">Kwun Tong Road Rest Garden</a> 觀塘道休憩花園							L
401	LCSD(Leisure) 康樂文化事務署 (康樂)	Kwun Tong 觀塘	Gardens, Recreation Grounds and Parks 花園、康樂場地及公園	Lok Wah Playground 樂華遊樂場							M

402	LCSD(Leisure) 康樂文化事務署 (康樂)	Kwun Tong 觀塘	Gardens, Recreation Grounds and Parks 花園、康樂場地及公園	<a href="#">Tsun Yip Street Cooked Food Market Roof Top Rest Garden</a>							L
403	LCSD(Leisure) 康樂文化事務署 (康樂)	Kwun Tong 觀塘	Gardens, Recreation Grounds and Parks 花園、康樂場地及公園	<a href="#">Kung Lok Road Playground</a> 功樂道遊樂場							L
404	LCSD(Leisure) 康樂文化事務署 (康樂)	Kwun Tong 觀塘	Gardens, Recreation Grounds and Parks 花園、康樂場地及公園	<a href="#">Wan Hon St./Hip Wo St. Rest Garden</a> 雲漢街/協和街休憩花園							L
405	LCSD(Leisure) 康樂文化事務署 (康樂)	Kwun Tong 觀塘	Gardens, Recreation Grounds and Parks 花園、康樂場地及公園	Choi Hei Road Park 彩禧路公園							L
406	LCSD(Leisure) 康樂文化事務署 (康樂)	Kwun Tong 觀塘	Gardens, Recreation Grounds and Parks 花園、康樂場地及公園	<a href="#">Wan Hon Street Rest Garden</a> 雲漢街休憩花園							L
407	LCSD(Leisure) 康樂文化事務署 (康樂)	Kwun Tong 觀塘	Sports Centres and Indoor Sports Facilities 體育館及室內體育設施	Lei Yue Mun Sports Centre 鯉魚門體育館							M
408	LCSD(Leisure) 康樂文化事務署 (康樂)	Kwun Tong 觀塘	Gardens, Recreation Grounds and Parks 花園、康樂場地及公園	Kowloon Bay playground 九龍灣遊樂場							M
409	LCSD(Leisure) 康樂文化事務署 (康樂)	Kwun Tong 觀塘	Gardens, Recreation Grounds and Parks 花園、康樂場地及公園	Hip Wo St./ Mut Wah St. Sitting-out Area 協和街/物華街休憩處							L
410	LCSD(Leisure) 康樂文化事務署 (康樂)	Kwun Tong 觀塘	Gardens, Recreation Grounds and Parks 花園、康樂場地及公園	Yan Oi Court Garden 仁愛圍花園							
411	LCSD(Leisure) 康樂文化事務署 (康樂)	Kwun Tong 觀塘	Gardens, Recreation Grounds and Parks 花園、康樂場地及公園	<a href="#">Yee On Street Market Rest Garden</a> 宜安街街市天台花園							L
412	LCSD(Leisure) 康樂文化事務署 (康樂)	Kwun Tong 觀塘	Gardens, Recreation Grounds and Parks 花園、康樂場地及公園	Ngau Tau Kok Road Rest Garden 牛頭角道休憩花園							L
413	LCSD(Leisure) 康樂文化事務署 (康樂)	Kwun Tong 觀塘	Gardens, Recreation Grounds and Parks 花園、康樂場地及公園	<a href="#">Lai Yip Street Sitting-out Area</a> 勵業街休憩處							L
414	LCSD(Leisure) 康樂文化事務署 (康樂)	Kwun Tong 觀塘	Gardens, Recreation Grounds and Parks 花園、康樂場地及公園	<a href="#">Sau Mau Ping Memorial Park</a> 秀茂坪紀念公園							L
415	LCSD(Leisure) 康樂文化事務署 (康樂)	Kwun Tong 觀塘	Gardens, Recreation Grounds and Parks 花園、康樂場地及公園	Hiu Kwong Street Rest Garden 曉光街休憩花園							L
416	LCSD(Leisure) 康樂文化事務署 (康樂)	Kwun Tong 觀塘	Gardens, Recreation Grounds and Parks 花園、康樂場地及公園	<a href="#">Hiu Kwong Street Recreation Ground</a> 曉光街遊樂場							L
417	LCSD(Leisure) 康樂文化事務署 (康樂)	Kwun Tong 觀塘	Sports Centres and Indoor Sports Facilities 體育館及室內體育設施	Ngau Tau Kok Road Sports Centre 牛頭角道體育館							M
418	LCSD(Leisure) 康樂文化事務署 (康樂)	Kwun Tong 觀塘	Gardens, Recreation Grounds and Parks 花園、康樂場地及公園	Sam Ka Tsuen Recreation Ground 三家村遊樂場							L
419	LCSD(Leisure) 康樂文化事務署 (康樂)	Kwun Tong 觀塘	Gardens, Recreation Grounds and Parks 花園、康樂場地及公園	<a href="#">Hiu Kwong Street Children's Playground</a> 曉光街兒童遊樂場							L
420	LCSD(Leisure) 康樂文化事務署 (康樂)	Kwun Tong 觀塘	Gardens, Recreation Grounds and Parks 花園、康樂場地及公園	<a href="#">Sau Mau Ping Rd./Hiu Kwong St. Sitting-out Area</a> 秀茂坪道/曉光街休憩處							L
421	LCSD(Leisure) 康樂文化事務署 (康樂)	Kwun Tong 觀塘	Gardens, Recreation Grounds and Parks 花園、康樂場地及公園	<a href="#">Wai Yip Street / Sheung Yee Road Sitting-out Area</a> 偉業街/尚怡道休憩處							L
422	LCSD(Leisure) 康樂文化事務署 (康樂)	Kwun Tong 觀塘	Gardens, Recreation Grounds and Parks 花園、康樂場地及公園	<a href="#">Tai Yip Street Sitting-out Area</a> 大業街休憩處							L
423	LCSD(Leisure) 康樂文化事務署 (康樂)	Kwun Tong 觀塘	Sports Centres and Indoor Sports Facilities 體育館及室內體育設施	Hiu Kwong Street Sports Centre 曉光街體育館							M
424	LCSD(Leisure) 康樂文化事務署 (康樂)	Kwun Tong 觀塘	Gardens, Recreation Grounds and Parks 花園、康樂場地及公園	<a href="#">Shun Lee Tsuen Playground</a> 順利邨遊樂場							L



425	LCSD(Leisure) 康樂文化事務署 (康樂)	Kwun Tong 觀塘	Gardens, Recreation Grounds and Parks 花園、康樂場地及公園	<a href="#">Kwun Tong Promenade</a> 觀塘海濱花園							M
426	LCSD(Leisure) 康樂文化事務署 (康樂)	Kwun Tong 觀塘	Gardens, Recreation Grounds and Parks 花園、康樂場地及公園	<a href="#">Kwun Tong Road / Hip Wo Street Rest Garden</a> 觀塘道/協和街休憩花園							L
427	LCSD(Leisure) 康樂文化事務署 (康樂)	Kwun Tong 觀塘	Gardens, Recreation Grounds and Parks 花園、康樂場地及公園	Lam Tin Service Reservoir Playground 藍田配水庫遊樂場							M
428	LCSD(Leisure) 康樂文化事務署 (康樂)	Kwun Tong 觀塘	Gardens, Recreation Grounds and Parks 花園、康樂場地及公園	Yau Tong Service Reservoir Playground 油塘配水庫遊樂場							M
429	LCSD(Leisure) 康樂文化事務署 (康樂)	Kwun Tong 觀塘	Gardens, Recreation Grounds and Parks 花園、康樂場地及公園	<a href="#">Pik Wan Road Rest Garden</a> 碧雲道休憩花園							L
430	LCSD(Leisure) 康樂文化事務署 (康樂)	Kwun Tong 觀塘	Gardens, Recreation Grounds and Parks 花園、康樂場地及公園	Ko Chiu Road Rest Garden 高超道休憩花園							L
431	LCSD(Leisure) 康樂文化事務署 (康樂)	Kwun Tong 觀塘	Gardens, Recreation Grounds and Parks 花園、康樂場地及公園	Lei Yue Mun Road Playground 鯉魚門道遊樂場							M
432	LCSD(Leisure) 康樂文化事務署 (康樂)	Kwun Tong 觀塘	Gardens, Recreation Grounds and Parks 花園、康樂場地及公園	<a href="#">Yau Tong Centre Rest Garden</a> 油塘中心休憩花園							L
433	LCSD(Leisure) 康樂文化事務署 (康樂)	Kwun Tong 觀塘	Beaches and Swimming Pools 泳灘及游泳池	Jordan Valley Swimming Pool 佐敦谷游泳池							M
434	LCSD(Leisure) 康樂文化事務署 (康樂)	Kwun Tong 觀塘	Gardens, Recreation Grounds and Parks 花園、康樂場地及公園	Lam Wah Street Playground 臨華街遊樂場							M
435	LCSD(Leisure) 康樂文化事務署 (康樂)	Kwun Tong 觀塘	Gardens, Recreation Grounds and Parks 花園、康樂場地及公園	Lei Yue Mun Waterfront Sitting-out Area 鯉魚門海濱休憩處							L
436	LCSD(Leisure) 康樂文化事務署 (康樂)	Kwun Tong 觀塘	Gardens, Recreation Grounds and Parks 花園、康樂場地及公園	<a href="#">Lei Yue Mun Typhoon Shelter Breakwater Sitting-out Area</a> 鯉魚門避風塘防波堤休憩處							L
437	LCSD(Leisure) 康樂文化事務署 (康樂)	Kwun Tong 觀塘	Gardens, Recreation Grounds and Parks 花園、康樂場地及公園	<a href="#">Kai Tin Road Sitting-out Area</a> 啓田道休憩處							L
438	LCSD(Leisure) 康樂文化事務署 (康樂)	Kwun Tong 觀塘	Gardens, Recreation Grounds and Parks 花園、康樂場地及公園	<a href="#">Fan Wa Street Sitting-out Area</a> 繁華街休憩處							L
439	LCSD(Leisure) 康樂文化事務署 (康樂)	Kwun Tong 觀塘	Gardens, Recreation Grounds and Parks 花園、康樂場地及公園	<a href="#">Fan Wa Street Temporary Sitting-out Area</a> 繁華街臨時休憩處							L
440	LCSD(Leisure) 康樂文化事務署 (康樂)	Kwun Tong 觀塘	Sports Centres and Indoor Sports Facilities 體育館及室內體育設施	Shun Lee Tsuen Sports Centre 順利邨體育館							M
441	LCSD(Leisure) 康樂文化事務署 (康樂)	Kwun Tong 觀塘	Gardens, Recreation Grounds and Parks 花園、康樂場地及公園	Yau Tong Road Playground 油塘道遊樂場							L
442	LCSD(Leisure) 康樂文化事務署 (康樂)	Kwun Tong 觀塘	Gardens, Recreation Grounds and Parks 花園、康樂場地及公園	<a href="#">Ngau Tau Kok Road Flyover Rest Garden</a> 牛頭角道天橋休憩花園							L
443	LCSD(Leisure) 康樂文化事務署 (康樂)	Kwun Tong 觀塘	Gardens, Recreation Grounds and Parks 花園、康樂場地及公園	Choi Wan Road Sitting-out Area 彩雲道休憩處							L
444	LCSD(Leisure) 康樂文化事務署 (康樂)	Kwun Tong 觀塘	Gardens, Recreation Grounds and Parks 花園、康樂場地及公園	Shun Lee Tsuen Road Lookout 順利邨道眺望處							L
445	LCSD(Leisure) 康樂文化事務署 (康樂)	Kwun Tong 觀塘	Gardens, Recreation Grounds and Parks 花園、康樂場地及公園	Kwun Tong High Level Service Reservoir Garden 觀塘上配水庫花園							M
446	LCSD(Leisure) 康樂文化事務署 (康樂)	Kwun Tong 觀塘	Gardens, Recreation Grounds and Parks 花園、康樂場地及公園	<a href="#">Kai Cheung Road Sitting-out Area</a> 啓徑道休憩處							L
447	LCSD(Leisure) 康樂文化事務署 (康樂)	Kwun Tong 觀塘	Gardens, Recreation Grounds and Parks 花園、康樂場地及公園	<a href="#">Lam Hing Street Sitting-out Area</a> 臨興街休憩處							L
448	LCSD(Leisure) 康樂文化事務署 (康樂)	Kwun Tong 觀塘	Gardens, Recreation Grounds and Parks 花園、康樂場地及公園	<a href="#">Wang Tai Road Sitting-out Area</a> 宏泰道休憩處							L

449	LCSD(Leisure) 康樂文化事務署(康樂)	Kwun Tong 觀塘	Gardens, Recreation Grounds and Parks 花園、康樂場地及公園	<a href="#">Lam Fook Street Sitting-out Area</a> 臨福街休憩處							L
450	LCSD(Leisure) 康樂文化事務署(康樂)	Kwun Tong 觀塘	Gardens, Recreation Grounds and Parks 花園、康樂場地及公園	Shun Lee Tsuen Park 順利邨公園							M
451	LCSD(Leisure) 康樂文化事務署(康樂)	Kwun Tong 觀塘	Gardens, Recreation Grounds and Parks 花園、康樂場地及公園	Hoi Bun Road Park 海濱道公園							M
452	LCSD(Leisure) 康樂文化事務署(康樂)	Kwun Tong 觀塘	Gardens, Recreation Grounds and Parks 花園、康樂場地及公園	Kwun Tong Road Children's Playground 觀塘道兒童遊樂場							L
453	LCSD(Leisure) 康樂文化事務署(康樂)	Kwun Tong 觀塘	Sports Centres and Indoor Sports Facilities 體育館及室內體育設施	Shui Wo Street Sports Centre 瑞和街體育館							M
454	LCSD(Leisure) 康樂文化事務署(康樂)	Kwun Tong 觀塘	Gardens, Recreation Grounds and Parks 花園、康樂場地及公園	Kwun Tong Ferry Pier Square 觀塘碼頭廣場							M
455	LCSD(Leisure) 康樂文化事務署(康樂)	Kwun Tong 觀塘	Sports Centres and Indoor Sports Facilities 體育館及室內體育設施	Kowloon Bay Sports Centre 九龍灣體育館							M
456	LCSD(Leisure) 康樂文化事務署(康樂)	Kwun Tong 觀塘	Gardens, Recreation Grounds and Parks 花園、康樂場地及公園	Tsun Yip Street Playground 駿業街遊樂場							M
457	LCSD(Leisure) 康樂文化事務署(康樂)	Kwun Tong 觀塘	Gardens, Recreation Grounds and Parks 花園、康樂場地及公園	Choi Wing Road Park 彩榮路公園							L
458	LCSD(Leisure) 康樂文化事務署(康樂)	Kwun Tong 觀塘	Gardens, Recreation Grounds and Parks 花園、康樂場地及公園	<a href="#">On Tak Road Playground</a> 安德道遊樂場							L
459	LCSD(Leisure) 康樂文化事務署(康樂)	North 北區	Gardens, Recreation Grounds and Parks 花園、康樂場地及公園	Fanling Recreation Ground 粉嶺遊樂場							M
460	LCSD(Leisure) 康樂文化事務署(康樂)	North 北區	Beaches and Swimming Pools 泳灘及游泳池	Sheung Shui Swimming Pool 上水游泳池							M
461	LCSD(Leisure) 康樂文化事務署(康樂)	North 北區	Beaches and Swimming Pools 泳灘及游泳池	<a href="#">Fanling Swimming Pool</a> 粉嶺游泳池							M
462	LCSD(Leisure) 康樂文化事務署(康樂)	North 北區	District Leisure Services Offices 地區康樂事務辦事處	North District Leisure Services Office 北區康樂事務辦事處							M
463	LCSD(Leisure) 康樂文化事務署(康樂)	North 北區	Gardens, Recreation Grounds and Parks 花園、康樂場地及公園	North District Park 北區公園							M
464	LCSD(Leisure) 康樂文化事務署(康樂)	North 北區	Sports Grounds 運動場	North District Sports Ground 北區運動場							H
465	LCSD(Leisure) 康樂文化事務署(康樂)	North 北區	Gardens, Recreation Grounds and Parks 花園、康樂場地及公園	Pak Fuk Tin Sum Playground 百福田心遊樂場							M
466	LCSD(Leisure) 康樂文化事務署(康樂)	North 北區	Gardens, Recreation Grounds and Parks 花園、康樂場地及公園	<a href="#">San Wan Road Sitting-out Area</a> 新運路休憩處							L
467	LCSD(Leisure) 康樂文化事務署(康樂)	North 北區	Sports Centres and Indoor Sports Facilities 體育館及室內體育設施	Tin Ping Sports Centre 天平體育館							M
468	LCSD(Leisure) 康樂文化事務署(康樂)	North 北區	Gardens, Recreation Grounds and Parks 花園、康樂場地及公園	Tsung Pak Long Children's Playground 松柏塢兒童遊樂場							M
469	LCSD(Leisure) 康樂文化事務署(康樂)	North 北區	Sports Centres and Indoor Sports Facilities 體育館及室內體育設施	Wo Hing Sports Centre 和興體育館							H
470	LCSD(Leisure) 康樂文化事務署(康樂)	North 北區	Sports Centres and Indoor Sports Facilities 體育館及室內體育設施	Luen Wo Hui Sports Centre 聯和墟體育館							H
471	LCSD(Leisure) 康樂文化事務署(康樂)	North 北區	Gardens, Recreation Grounds and Parks 花園、康樂場地及公園	Luk Keng Village Playground 鹿頸村遊樂場							M
472	LCSD(Leisure) 康樂文化事務署(康樂)	North 北區	Sports Centres and Indoor Sports Facilities 體育館及室內體育設施	Lung Sum Avenue Sports Centre 龍琛路體育館							H

473	LCSD(Leisure) 康樂文化事務署 (康樂)	North 北區	Gardens, Recreation Grounds and Parks 花園、康樂場地及公園	Ma Mei Ha Playground 馬尾下遊樂場							L
474	LCSD(Leisure) 康樂文化事務署 (康樂)	North 北區	Gardens, Recreation Grounds and Parks 花園、康樂場地及公園	Fan Leng Lau Pleasure Ground 粉嶺樓遊樂場							L
475	LCSD(Leisure) 康樂文化事務署 (康樂)	Sai Kung 西貢	Holiday Camps and Recreation Centres 度假營及康樂中心	Lady MacLehose Holiday Village 麥理浩夫人度假村							H
476	LCSD(Leisure) 康樂文化事務署 (康樂)	Sai Kung 西貢	Holiday Camps and Recreation Centres 度假營及康樂中心	Sai Kung Outdoor Recreation Centre 西貢戶外康樂中心							H
477	LCSD(Leisure) 康樂文化事務署 (康樂)	Sai Kung 西貢	Water Sports Centres 水上活動中心	The Jockey Club Wong Shek Water Sports Centre							H
478	LCSD(Leisure) 康樂文化事務署 (康樂)	Sai Kung 西貢	Water Sports Centres 水上活動中心	Chong Hing Water Sports Centre 創興水上活動中心							H
479	LCSD(Leisure) 康樂文化事務署 (康樂)	Sai Kung 西貢	Beaches and Swimming Pools 泳灘及游泳池	Clear Water Bay First Beach 清水灣第一灣泳灘							H
480	LCSD(Leisure) 康樂文化事務署 (康樂)	Sai Kung 西貢	Beaches and Swimming Pools 泳灘及游泳池	Clear Water Bay Second Beach 清水灣第二灣泳灘							H
481	LCSD(Leisure) 康樂文化事務署 (康樂)	Sai Kung 西貢	Beaches and Swimming Pools 泳灘及游泳池	Hap Mun Bay Beach 廈門灣泳灘							H
482	LCSD(Leisure) 康樂文化事務署 (康樂)	Sai Kung 西貢	Beaches and Swimming Pools 泳灘及游泳池	Kiu Tsui Beach 椰咀泳灘							H
483	LCSD(Leisure) 康樂文化事務署 (康樂)	Sai Kung 西貢	Beaches and Swimming Pools 泳灘及游泳池	Silverstrand Beach 銀線灣泳灘							H
484	LCSD(Leisure) 康樂文化事務署 (康樂)	Sai Kung 西貢	Beaches and Swimming Pools 泳灘及游泳池	Trio Beach 三星灣泳灘							H
485	LCSD(Leisure) 康樂文化事務署 (康樂)	Sai Kung 西貢	Gardens, Recreation Grounds and Parks 花園、康樂場地及公園	<a href="#">Hang Hau Basketball Court</a> 坑口籃球場							L
486	LCSD(Leisure) 康樂文化事務署 (康樂)	Sai Kung 西貢	Gardens, Recreation Grounds and Parks 花園、康樂場地及公園	<a href="#">Hang Hau Garden</a> 坑口花園							L
487	LCSD(Leisure) 康樂文化事務署 (康樂)	Sai Kung 西貢	Gardens, Recreation Grounds and Parks 花園、康樂場地及公園	<a href="#">Ho Chung Soccer Pitch</a> 鯉涌足球場							L
488	LCSD(Leisure) 康樂文化事務署 (康樂)	Sai Kung 西貢	Gardens, Recreation Grounds and Parks 花園、康樂場地及公園	Kau Sai Sun Tsuen Garden 潛西新村花園							L
489	LCSD(Leisure) 康樂文化事務署 (康樂)	Sai Kung 西貢	Gardens, Recreation Grounds and Parks 花園、康樂場地及公園	<a href="#">Mau Yau Tong Rest Garden</a> 馬游塘休憩花園							L
490	LCSD(Leisure) 康樂文化事務署 (康樂)	Sai Kung 西貢	Gardens, Recreation Grounds and Parks 花園、康樂場地及公園	<a href="#">Man Yee Playground</a> 萬宜遊樂場							L
491	LCSD(Leisure) 康樂文化事務署 (康樂)	Sai Kung 西貢	Gardens, Recreation Grounds and Parks 花園、康樂場地及公園	Mang Kung Uk Rest Garden 孟公屋休憩花園							M
492	LCSD(Leisure) 康樂文化事務署 (康樂)	Sai Kung 西貢	Gardens, Recreation Grounds and Parks 花園、康樂場地及公園	Mau Tai Road Garden 寶泰路花園							M
493	LCSD(Leisure) 康樂文化事務署 (康樂)	Sai Kung 西貢	Gardens, Recreation Grounds and Parks 花園、康樂場地及公園	Mau Wu Tsai Soccer Pitch 茅湖仔足球場							L
494	LCSD(Leisure) 康樂文化事務署 (康樂)	Sai Kung 西貢	Gardens, Recreation Grounds and Parks 花園、康樂場地及公園	<a href="#">Nam Shan Village Sitting-out Area</a> 南山村休憩處							H

495	LCSD(Leisure) 康樂文化事務署 (康樂)	Sai Kung 西貢	Gardens, Recreation Grounds and Parks 花園、康樂場地及公園	Pak Kong Soccer Pitch 北港足球場								L
496	LCSD(Leisure) 康樂文化事務署 (康樂)	Sai Kung 西貢	Gardens, Recreation Grounds and Parks 花園、康樂場地及公園	Pak Kong Garden 北港花園								L
497	LCSD(Leisure) 康樂文化事務署 (康樂)	Sai Kung 西貢	Gardens, Recreation Grounds and Parks 花園、康樂場地及公園	Pak Sha Wan Tsuen Garden 白沙灣村花園								L
498	LCSD(Leisure) 康樂文化事務署 (康樂)	Sai Kung 西貢	Gardens, Recreation Grounds and Parks 花園、康樂場地及公園	Pak Shek Terrace Garden 白石臺花園								L
499	LCSD(Leisure) 康樂文化事務署 (康樂)	Sai Kung 西貢	Gardens, Recreation Grounds and Parks 花園、康樂場地及公園	<a href="#">Pik Shui San Tsuen Rest Garden</a> 碧水新村休憩花園								H
500	LCSD(Leisure) 康樂文化事務署 (康樂)	Sai Kung 西貢	Gardens, Recreation Grounds and Parks 花園、康樂場地及公園	Pik Uk Garden 碧屋花園								L
501	LCSD(Leisure) 康樂文化事務署 (康樂)	Sai Kung 西貢	Gardens, Recreation Grounds and Parks 花園、康樂場地及公園	Po Hong Park 寶康公園								M
502	LCSD(Leisure) 康樂文化事務署 (康樂)	Sai Kung 西貢	Gardens, Recreation Grounds and Parks 花園、康樂場地及公園	<a href="#">Po Lo Che Garden</a> 菠蘿薈花園								H
503	LCSD(Leisure) 康樂文化事務署 (康樂)	Sai Kung 西貢	Gardens, Recreation Grounds and Parks 花園、康樂場地及公園	Po Tsui Park 寶翠公園								M
504	LCSD(Leisure) 康樂文化事務署 (康樂)	Sai Kung 西貢	Gardens, Recreation Grounds and Parks 花園、康樂場地及公園	Sai Kung Park 西貢公園								H
505	LCSD(Leisure) 康樂文化事務署 (康樂)	Sai Kung 西貢	Sports Grounds 運動場	Sai Kung Tang Shiu Kin Sports Ground 西貢鄧肇堅運動場								M
506	LCSD(Leisure) 康樂文化事務署 (康樂)	Sai Kung 西貢	Gardens, Recreation Grounds and Parks 花園、康樂場地及公園	Sai Kung Waterfront Park 西貢海濱公園								L
507	LCSD(Leisure) 康樂文化事務署 (康樂)	Sai Kung 西貢	Gardens, Recreation Grounds and Parks 花園、康樂場地及公園	Sha Kok Mei Basketball Court 沙角尾籃球場								H
508	LCSD(Leisure) 康樂文化事務署 (康樂)	Sai Kung 西貢	Gardens, Recreation Grounds and Parks 花園、康樂場地及公園	Sha Kok Mei Playground & Garden 沙角尾遊樂場及花園								H
509	LCSD(Leisure) 康樂文化事務署 (康樂)	Sai Kung 西貢	Gardens, Recreation Grounds and Parks 花園、康樂場地及公園	Sha Tsui Playground 沙咀遊樂場								M
510	LCSD(Leisure) 康樂文化事務署 (康樂)	Sai Kung 西貢	Gardens, Recreation Grounds and Parks 花園、康樂場地及公園	Sheung Ning Playground 常寧遊樂場								L
511	LCSD(Leisure) 康樂文化事務署 (康樂)	Sai Kung 西貢	Gardens, Recreation Grounds and Parks 花園、康樂場地及公園	Sheung Sze Wan Sitting-out Area 相思灣休憩處								L
512	LCSD(Leisure) 康樂文化事務署 (康樂)	Sai Kung 西貢	Gardens, Recreation Grounds and Parks 花園、康樂場地及公園	Shui Pin Tsuen Playground 水邊村遊樂場								L
513	LCSD(Leisure) 康樂文化事務署 (康樂)	Sai Kung 西貢	Gardens, Recreation Grounds and Parks 花園、康樂場地及公園	<a href="#">Silvercape Road Sitting-Out Area</a> 銀岬路休憩處								L
514	LCSD(Leisure) 康樂文化事務署 (康樂)	Sai Kung 西貢	Gardens, Recreation Grounds and Parks 花園、康樂場地及公園	Ta Ho Tun Garden 打鑲墩花園								L
515	LCSD(Leisure) 康樂文化事務署 (康樂)	Sai Kung 西貢	Gardens, Recreation Grounds and Parks 花園、康樂場地及公園	Tai Mong Tsai Picnic Area & Pavilion 大網仔郊遊區及亭								H





562	LCSD(Leisure) 康樂文化事務署 (康樂)	Sha Tin 沙田	Gardens, Recreation Grounds and Parks 花園、康樂場地及公園	Che Kung Miu Road Playground 車公廟路遊樂場							H
563	LCSD(Leisure) 康樂文化事務署 (康樂)	Sha Tin 沙田	Gardens, Recreation Grounds and Parks 花園、康樂場地及公園	<a href="#">Shek Mun Playground</a> 石門遊樂場							M
564	LCSD(Leisure) 康樂文化事務署 (康樂)	Sha Tin 沙田	Gardens, Recreation Grounds and Parks 花園、康樂場地及公園	<a href="#">Hung Mui Kuk Road Playground</a> 紅梅谷路遊樂場							M
565	LCSD(Leisure) 康樂文化事務署 (康樂)	Sha Tin 沙田	Gardens, Recreation Grounds and Parks 花園、康樂場地及公園	<a href="#">Ma Ling Path Rest Garden</a> 馬鈴徑休憩花園							
566	LCSD(Leisure) 康樂文化事務署 (康樂)	Sha Tin 沙田	Gardens, Recreation Grounds and Parks 花園、康樂場地及公園	<a href="#">Ngau Pei Sha Street Playground</a> 牛皮沙街遊樂場							L
567	LCSD(Leisure) 康樂文化事務署 (康樂)	Sha Tin 沙田	Gardens, Recreation Grounds and Parks 花園、康樂場地及公園	<a href="#">Chik Fu Street Rest Garden</a> 積富街休憩花園							L
568	LCSD(Leisure) 康樂文化事務署 (康樂)	Sha Tin 沙田	Gardens, Recreation Grounds and Parks 花園、康樂場地及公園	<a href="#">Chik Fuk Street Sitting-out Area</a> 積福街休憩處							L
569	LCSD(Leisure) 康樂文化事務署 (康樂)	Sha Tin 沙田	Gardens, Recreation Grounds and Parks 花園、康樂場地及公園	<a href="#">Chui Tin Street Soccer Pitch</a> 翠田街足球場							M
570	LCSD(Leisure) 康樂文化事務署 (康樂)	Sha Tin 沙田	Gardens, Recreation Grounds and Parks 花園、康樂場地及公園	<a href="#">Kak Tin Children's Playground</a> 隔田兒童遊樂場							L
571	LCSD(Leisure) 康樂文化事務署 (康樂)	Sha Tin 沙田	Gardens, Recreation Grounds and Parks 花園、康樂場地及公園	<a href="#">Kak Tin Playground</a> 隔田遊樂場							M
572	LCSD(Leisure) 康樂文化事務署 (康樂)	Sha Tin 沙田	Gardens, Recreation Grounds and Parks 花園、康樂場地及公園	<a href="#">Lei Uk Tsuen Garden No. 1</a> 李屋村第一花園							L
573	LCSD(Leisure) 康樂文化事務署 (康樂)	Sha Tin 沙田	Gardens, Recreation Grounds and Parks 花園、康樂場地及公園	<a href="#">Lei Uk Tsuen Garden No. 2</a> 李屋村第二花園							L
574	LCSD(Leisure) 康樂文化事務署 (康樂)	Sha Tin 沙田	Gardens, Recreation Grounds and Parks 花園、康樂場地及公園	<a href="#">Pei Tau Village Playground</a> 排頭村遊樂場							L
575	LCSD(Leisure) 康樂文化事務署 (康樂)	Sha Tin 沙田	Gardens, Recreation Grounds and Parks 花園、康樂場地及公園	<a href="#">San Tin Wai Garden</a> 新田圍花園							L
576	LCSD(Leisure) 康樂文化事務署 (康樂)	Sha Tin 沙田	Gardens, Recreation Grounds and Parks 花園、康樂場地及公園	<a href="#">San Tin Village Sitting-out-Area</a> 新田村休憩處							L
577	LCSD(Leisure) 康樂文化事務署 (康樂)	Sha Tin 沙田	Gardens, Recreation Grounds and Parks 花園、康樂場地及公園	Sha Tin North Fresh Water Services Reservoir Archery Ground 沙田北配水庫射擊場							M
578	LCSD(Leisure) 康樂文化事務署 (康樂)	Sha Tin 沙田	Gardens, Recreation Grounds and Parks 花園、康樂場地及公園	<a href="#">Tai Wai Playground</a> 太圍遊樂場							M
579	LCSD(Leisure) 康樂文化事務署 (康樂)	Sha Tin 沙田	Gardens, Recreation Grounds and Parks 花園、康樂場地及公園	Tin Sam Garden No. 1 田心第一花園							L
580	LCSD(Leisure) 康樂文化事務署 (康樂)	Sha Tin 沙田	Gardens, Recreation Grounds and Parks 花園、康樂場地及公園	<a href="#">Tin Sam Garden No. 2</a> 田心第二花園							L
581	LCSD(Leisure) 康樂文化事務署 (康樂)	Sha Tin 沙田	Gardens, Recreation Grounds and Parks 花園、康樂場地及公園	<a href="#">Tin Sam Garden No. 3</a> 田心第三花園							L
582	LCSD(Leisure) 康樂文化事務署 (康樂)	Sha Tin 沙田	Gardens, Recreation Grounds and Parks 花園、康樂場地及公園	Sha Tin Wai Playground 沙田圍遊樂場							L
583	LCSD(Leisure) 康樂文化事務署 (康樂)	Sha Tin 沙田	Gardens, Recreation Grounds and Parks 花園、康樂場地及公園	<a href="#">Kong Pui Street Rest Garden</a> 岡背街休憩花園							L
584	LCSD(Leisure) 康樂文化事務署 (康樂)	Sha Tin 沙田	Gardens, Recreation Grounds and Parks 花園、康樂場地及公園	<a href="#">Kwei Tei Street Garden</a> 桂地街花園							M
585	LCSD(Leisure) 康樂文化事務署 (康樂)	Sha Tin 沙田	Gardens, Recreation Grounds and Parks 花園、康樂場地及公園	Lek Yuen Bridge Pavilion 灑源橋亭							L

586	LCSD(Leisure) 康樂文化事務署 (康樂)	Sha Tin 沙田	Gardens, Recreation Grounds and Parks 花園、康樂場地及公園	<a href="#">Lok Fung Path Rest Garden</a> 樂楓徑休憩花園							M
587	LCSD(Leisure) 康樂文化事務署 (康樂)	Sha Tin 沙田	Gardens, Recreation Grounds and Parks 花園、康樂場地及公園	<a href="#">Lok Kwei Path Rest Garden</a> 樂桂徑休憩花園							L
588	LCSD(Leisure) 康樂文化事務署 (康樂)	Sha Tin 沙田	Gardens, Recreation Grounds and Parks 花園、康樂場地及公園	<a href="#">Lok Lin Path Sitting-out Area</a> 樂蓮徑休憩處							L
589	LCSD(Leisure) 康樂文化事務署 (康樂)	Sha Tin 沙田	Gardens, Recreation Grounds and Parks 花園、康樂場地及公園	<a href="#">Lok Shun Path Barbecue Area</a> 樂信徑燒烤場							L
590	LCSD(Leisure) 康樂文化事務署 (康樂)	Sha Tin 沙田	Gardens, Recreation Grounds and Parks 花園、康樂場地及公園	<a href="#">Lok Yuen Path Children's Playground</a> 樂園徑兒童遊樂場							L
591	LCSD(Leisure) 康樂文化事務署 (康樂)	Sha Tin 沙田	Gardens, Recreation Grounds and Parks 花園、康樂場地及公園	<a href="#">San Mei Street Basketball Court</a> 山尾街籃球場							M
592	LCSD(Leisure) 康樂文化事務署 (康樂)	Sha Tin 沙田	Gardens, Recreation Grounds and Parks 花園、康樂場地及公園	<a href="#">San Mei Street Children's Playground</a> 山尾街兒童遊樂場							L
593	LCSD(Leisure) 康樂文化事務署 (康樂)	Sha Tin 沙田	Gardens, Recreation Grounds and Parks 花園、康樂場地及公園	<a href="#">San Mei Street Playground</a> 山尾街遊樂場							M
594	LCSD(Leisure) 康樂文化事務署 (康樂)	Sha Tin 沙田	Gardens, Recreation Grounds and Parks 花園、康樂場地及公園	<a href="#">San Mei Street Sitting-out Area</a> 山尾街休憩處							M
595	LCSD(Leisure) 康樂文化事務署 (康樂)	Sha Tin 沙田	Gardens, Recreation Grounds and Parks 花園、康樂場地及公園	<a href="#">Sheung Wo Che Garden</a> 上禾輦花園							L
596	LCSD(Leisure) 康樂文化事務署 (康樂)	Sha Tin 沙田	Gardens, Recreation Grounds and Parks 花園、康樂場地及公園	<a href="#">Shing Mun River Promenade Garden No. 1</a> 城門河第一海濱花園							M
597	LCSD(Leisure) 康樂文化事務署 (康樂)	Sha Tin 沙田	Gardens, Recreation Grounds and Parks 花園、康樂場地及公園	<a href="#">Shing Mun River Promenade Garden No. 2</a> 城門河第二海濱花園							M
598	LCSD(Leisure) 康樂文化事務署 (康樂)	Sha Tin 沙田	Gardens, Recreation Grounds and Parks 花園、康樂場地及公園	<a href="#">Shing Mun River Promenade Garden No. 3</a> 城門河第三海濱花園							M
599	LCSD(Leisure) 康樂文化事務署 (康樂)	Sha Tin 沙田	Gardens, Recreation Grounds and Parks 花園、康樂場地及公園	<a href="#">Chinese Pavilion At Tai Wai New Village, Tai Wai, Sha Tin</a> 大圍新村避雨亭							L
600	LCSD(Leisure) 康樂文化事務署 (康樂)	Sha Tin 沙田	Gardens, Recreation Grounds and Parks 花園、康樂場地及公園	<a href="#">Wo Liu Hang Playground</a> 禾寮坑遊樂場							M
601	LCSD(Leisure) 康樂文化事務署 (康樂)	Sha Tin 沙田	Gardens, Recreation Grounds and Parks 花園、康樂場地及公園	<a href="#">Wo Liu Hang Rest Garden</a> 禾寮坑休憩公園							L
602	LCSD(Leisure) 康樂文化事務署 (康樂)	Sha Tin 沙田	Gardens, Recreation Grounds and Parks 花園、康樂場地及公園	<a href="#">Wong Uk Garden</a> Wong Uk Garden / Wong Uk Old House 王屋花園 / 王屋村民宅							M
603	LCSD(Leisure) 康樂文化事務署 (康樂)	Sha Tin 沙田	Gardens, Recreation Grounds and Parks 花園、康樂場地及公園	<a href="#">Sha Tin Tau Village Sitting-out-Area</a> 沙田頭村休憩處							L
604	LCSD(Leisure) 康樂文化事務署 (康樂)	Sha Tin 沙田	Gardens, Recreation Grounds and Parks 花園、康樂場地及公園	<a href="#">Tai Po Road Look-out</a> 大埔道眺望處							L
605	LCSD(Leisure) 康樂文化事務署 (康樂)	Sha Tin 沙田	Gardens, Recreation Grounds and Parks 花園、康樂場地及公園	<a href="#">Tung Lo Wan Hill Road Garden</a> 銅鑼灣山路花園							M
606	LCSD(Leisure) 康樂文化事務署 (康樂)	Sha Tin 沙田	Gardens, Recreation Grounds and Parks 花園、康樂場地及公園	<a href="#">A Kung Kok Street Garden</a> 亞公角街花園							L
607	LCSD(Leisure) 康樂文化事務署 (康樂)	Sha Tin 沙田	Gardens, Recreation Grounds and Parks 花園、康樂場地及公園	<a href="#">A Kung Kok Playground</a> 亞公角遊樂場							L
608	LCSD(Leisure) 康樂文化事務署 (康樂)	Sha Tin 沙田	Gardens, Recreation Grounds and Parks 花園、康樂場地及公園	<a href="#">Fa Sam Hang Pavilion</a> 花心坑亭							L
609	LCSD(Leisure) 康樂文化事務署 (康樂)	Sha Tin 沙田	Gardens, Recreation Grounds and Parks 花園、康樂場地及公園	<a href="#">Hang Tak Pavilion</a> 恆德亭							L





634	LCS D(Leisure) 康樂文化事務署 (康樂)	Sham Shui Po 深水埗	Gardens, Recreation Grounds and Parks 花園、康樂場地及公園	Shek Kip Mei Park 石硤尾公園							M
635	LCS D(Leisure) 康樂文化事務署 (康樂)	Sham Shui Po 深水埗	Gardens, Recreation Grounds and Parks 花園、康樂場地及公園	Tung Chau Street Park 通州街公園							M
636	LCS D(Leisure) 康樂文化事務署 (康樂)	Sham Shui Po 深水埗	Gardens, Recreation Grounds and Parks 花園、康樂場地及公園	Cornwall Street Park 歌和老街公園							M
637	LCS D(Leisure) 康樂文化事務署 (康樂)	Sham Shui Po 深水埗	Gardens, Recreation Grounds and Parks 花園、康樂場地及公園	Sham Shui Po Park 深水埗公園							M
638	LCS D(Leisure) 康樂文化事務署 (康樂)	Sham Shui Po 深水埗	District Leisure Services Offices 地區康樂事務辦事處	Sham Shui Po District Leisure Services Office 深水埗區康樂事務辦事處							M
639	LCS D(Leisure) 康樂文化事務署 (康樂)	Sham Shui Po 深水埗	Sports Grounds 運動場	Sham Shui Po Sports Ground 深水埗運動場							M
640	LCS D(Leisure) 康樂文化事務署 (康樂)	Sham Shui Po 深水埗	Gardens, Recreation Grounds and Parks 花園、康樂場地及公園	Tai Hang Tung Recreation Ground 大坑東遊樂場							M
641	LCS D(Leisure) 康樂文化事務署 (康樂)	Sham Shui Po 深水埗	Gardens, Recreation Grounds and Parks 花園、康樂場地及公園	Fa Hui Park 花墟公園							M
642	LCS D(Leisure) 康樂文化事務署 (康樂)	Sham Shui Po 深水埗	Gardens, Recreation Grounds and Parks 花園、康樂場地及公園	<a href="#">Nam Cheong Park</a> <a href="#">南昌公園</a>							M
643	LCS D(Leisure) 康樂文化事務署 (康樂)	Sham Shui Po 深水埗	Gardens, Recreation Grounds and Parks 花園、康樂場地及公園	Maple Street Playground 楓樹街遊樂場							M
644	LCS D(Leisure) 康樂文化事務署 (康樂)	Sham Shui Po 深水埗	Gardens, Recreation Grounds and Parks 花園、康樂場地及公園	Po On Road Playground 保安道遊樂場							L
645	LCS D(Leisure) 康樂文化事務署 (康樂)	Sham Shui Po 深水埗	Gardens, Recreation Grounds and Parks 花園、康樂場地及公園	Lei Cheng Uk Playground 李鄭屋遊樂場							M
646	LCS D(Leisure) 康樂文化事務署 (康樂)	Sham Shui Po 深水埗	Gardens, Recreation Grounds and Parks 花園、康樂場地及公園	Cheung Sha Wan Playground 長沙灣遊樂場							L
647	LCS D(Leisure) 康樂文化事務署 (康樂)	Sham Shui Po 深水埗	Gardens, Recreation Grounds and Parks 花園、康樂場地及公園	<a href="#">Lai Chi Kok Garden</a> <a href="#">荔枝角花園</a>							L
648	LCS D(Leisure) 康樂文化事務署 (康樂)	Sham Shui Po 深水埗	Gardens, Recreation Grounds and Parks 花園、康樂場地及公園	Kwong Lee Road Playground 廣利道遊樂場							H
649	LCS D(Leisure) 康樂文化事務署 (康樂)	Sham Shui Po 深水埗	Gardens, Recreation Grounds and Parks 花園、康樂場地及公園	Cheung Sha Wan Sports Centre Playground 長沙灣體育館兒童遊樂場							L
650	LCS D(Leisure) 康樂文化事務署 (康樂)	Sham Shui Po 深水埗	Gardens, Recreation Grounds and Parks 花園、康樂場地及公園	Sheung Li Uk Garden 上李屋花園							M
651	LCS D(Leisure) 康樂文化事務署 (康樂)	Sham Shui Po 深水埗	Gardens, Recreation Grounds and Parks 花園、康樂場地及公園	Lung Cheung Road Lookout 龍翔道眺望處							L
652	LCS D(Leisure) 康樂文化事務署 (康樂)	Sham Shui Po 深水埗	Gardens, Recreation Grounds and Parks 花園、康樂場地及公園	Nam Cheong Street Rest Garden 南昌街休憩花園							M
653	LCS D(Leisure) 康樂文化事務署 (康樂)	Sham Shui Po 深水埗	Gardens, Recreation Grounds and Parks 花園、康樂場地及公園	Sheung Li Uk Garden Extension 上李屋花園擴展區							L
654	LCS D(Leisure) 康樂文化事務署 (康樂)	Sham Shui Po 深水埗	Gardens, Recreation Grounds and Parks 花園、康樂場地及公園	Wai Chi Street Rest Garden 偉智街休憩花園							M
655	LCS D(Leisure) 康樂文化事務署 (康樂)	Sham Shui Po 深水埗	Gardens, Recreation Grounds and Parks 花園、康樂場地及公園	Shek Kip Mei Central Playground 石硤尾中央遊樂場							M
656	LCS D(Leisure) 康樂文化事務署 (康樂)	Sham Shui Po 深水埗	Gardens, Recreation Grounds and Parks 花園、康樂場地及公園	Shek Kip Mei Service Reservoir Playground 石硤尾配水庫遊樂場							L
657	LCS D(Leisure) 康樂文化事務署 (康樂)	Sham Shui Po 深水埗	Gardens, Recreation Grounds and Parks 花園、康樂場地及公園	<a href="#">Shun Ning Road Recreation Ground</a> <a href="#">順寧道遊樂場</a>							M

658	LCSD(Leisure) 康樂文化事務署 (康樂)	Sham Shui Po 深水埗	Gardens, Recreation Grounds and Parks 花園、康樂場地及公園	Tai Hang Tung Estate Playground No. 2 大坑東邨二號遊樂場							M
659	LCSD(Leisure) 康樂文化事務署 (康樂)	Sham Shui Po 深水埗	Gardens, Recreation Grounds and Parks 花園、康樂場地及公園	To Yuen Street Playground 桃源街遊樂場							M
660	LCSD(Leisure) 康樂文化事務署 (康樂)	Sham Shui Po 深水埗	Gardens, Recreation Grounds and Parks 花園、康樂場地及公園	Wai Chi Street Playground 偉智街遊樂場							L
661	LCSD(Leisure) 康樂文化事務署 (康樂)	Sham Shui Po 深水埗	Gardens, Recreation Grounds and Parks 花園、康樂場地及公園	King Lam Street Sitting-out Area 瓊林街休憩處							L
662	LCSD(Leisure) 康樂文化事務署 (康樂)	Sham Shui Po 深水埗	Gardens, Recreation Grounds and Parks 花園、康樂場地及公園	<a href="#">Tseuk Kiu Street Sitting-out Area</a> <a href="#">雀橋街休憩處</a>							M
663	LCSD(Leisure) 康樂文化事務署 (康樂)	Sham Shui Po 深水埗	Gardens, Recreation Grounds and Parks 花園、康樂場地及公園	Tai Hang Tung Estate Playground No. 1 大坑東邨一號遊樂場							M
664	LCSD(Leisure) 康樂文化事務署 (康樂)	Southern 南區	Beaches and Swimming Pools 泳灘及游泳池	Pao Yue Kong Swimming Pool 包玉剛游泳池							H
665	LCSD(Leisure) 康樂文化事務署 (康樂)	Southern 南區	Beaches and Swimming Pools 泳灘及游泳池	<a href="#">Big Wave Bay Beach</a> <a href="#">大浪灣泳灘</a>							M
666	LCSD(Leisure) 康樂文化事務署 (康樂)	Southern 南區	Beaches and Swimming Pools 泳灘及游泳池	<a href="#">Chung Hom Kok Beach</a> <a href="#">春坎角泳灘</a>							H
667	LCSD(Leisure) 康樂文化事務署 (康樂)	Southern 南區	Beaches and Swimming Pools 泳灘及游泳池	Deep Water Bay Beach 深水灣泳灘							H
668	LCSD(Leisure) 康樂文化事務署 (康樂)	Southern 南區	Beaches and Swimming Pools 泳灘及游泳池	Hairpin Beach 夏蔴灣泳灘							H
669	LCSD(Leisure) 康樂文化事務署 (康樂)	Southern 南區	Beaches and Swimming Pools 泳灘及游泳池	Middle Bay Beach 中灣泳灘							H
670	LCSD(Leisure) 康樂文化事務署 (康樂)	Southern 南區	Beaches and Swimming Pools 泳灘及游泳池	Repulse Bay Beach 淺水灣泳灘							H
671	LCSD(Leisure) 康樂文化事務署 (康樂)	Southern 南區	Beaches and Swimming Pools 泳灘及游泳池	South Bay Beach 南灣泳灘							H
672	LCSD(Leisure) 康樂文化事務署 (康樂)	Southern 南區	Beaches and Swimming Pools 泳灘及游泳池	Stanley Main Beach 赤柱正灘泳灘							M
673	LCSD(Leisure) 康樂文化事務署 (康樂)	Southern 南區	Beaches and Swimming Pools 泳灘及游泳池	Shek O Beach 石澳泳灘							M
674	LCSD(Leisure) 康樂文化事務署 (康樂)	Southern 南區	Beaches and Swimming Pools 泳灘及游泳池	St. Stephen's Beach 聖士提反灣泳灘							M
675	LCSD(Leisure) 康樂文化事務署 (康樂)	Southern 南區	Beaches and Swimming Pools 泳灘及游泳池	<a href="#">Turtle Cove Beach</a> <a href="#">龜背灣泳灘</a>							M
676	LCSD(Leisure) 康樂文化事務署 (康樂)	Southern 南區	District Leisure Services Offices 地區康樂事務辦事處	Southern District Leisure Services Office 南區康樂事務辦事處							M
677	LCSD(Leisure) 康樂文化事務署 (康樂)	Southern 南區	Sports Centres and Indoor Sports Facilities 體育館及室內體育設施	Ap Lei Chau Sports Centre 鴨脷洲體育館							M
678	LCSD(Leisure) 康樂文化事務署 (康樂)	Southern 南區	Sports Centres and Indoor Sports Facilities 體育館及室內體育設施	Aberdeen Sports Centre 香港仔體育館							M
679	LCSD(Leisure) 康樂文化事務署 (康樂)	Southern 南區	Sports Centres and Indoor Sports Facilities 體育館及室內體育設施	Aberdeen Tennis & Squash Centre 香港仔網球及壁球中心							M
680	LCSD(Leisure) 康樂文化事務署 (康樂)	Southern 南區	Sports Centres and Indoor Sports Facilities 體育館及室內體育設施	Stanley Sports Centre 赤柱體育館							M
681	LCSD(Leisure) 康樂文化事務署 (康樂)	Southern 南區	Sports Centres and Indoor Sports Facilities 體育館及室內體育設施	Wong Chuk Hang Sports Centre 黃竹坑體育館							H



706	LCSD(Leisure) 康樂文化事務署(康樂)	Southern 南區	Gardens, Recreation Grounds and Parks 花園、康樂場地及公園	<a href="#">Sitting-out Area at Aberdeen Main Road/Ap Lei Chau Bridge Flyover</a> 香港仔大道/鴨脷洲大橋休憩處								L
707	LCSD(Leisure) 康樂文化事務署(康樂)	Southern 南區	Gardens, Recreation Grounds and Parks 花園、康樂場地及公園	<a href="#">Stanley Beach Road Children's Playground</a> 赤柱灘道兒童遊樂場								L
708	LCSD(Leisure) 康樂文化事務署(康樂)	Southern 南區	Gardens, Recreation Grounds and Parks 花園、康樂場地及公園	<a href="#">Stanley Beach Road Sitting-out Area</a> 赤柱灘道休憩處								L
709	LCSD(Leisure) 康樂文化事務署(康樂)	Southern 南區	Gardens, Recreation Grounds and Parks 花園、康樂場地及公園	<a href="#">Stanley Link Road Sitting-out Area</a> 赤柱連合道休憩處								L
710	LCSD(Leisure) 康樂文化事務署(康樂)	Southern 南區	Gardens, Recreation Grounds and Parks 花園、康樂場地及公園	<a href="#">Stanley Market Road Sitting-out Area</a> 赤柱市場道休憩處								M
711	LCSD(Leisure) 康樂文化事務署(康樂)	Southern 南區	Gardens, Recreation Grounds and Parks 花園、康樂場地及公園	<a href="#">Stanley Promenade</a> 赤柱海濱長廊								M
712	LCSD(Leisure) 康樂文化事務署(康樂)	Southern 南區	Gardens, Recreation Grounds and Parks 花園、康樂場地及公園	<a href="#">Tin Wan Estate Playground</a> 田灣邨遊樂場								L
713	LCSD(Leisure) 康樂文化事務署(康樂)	Southern 南區	Gardens, Recreation Grounds and Parks 花園、康樂場地及公園	<a href="#">Tin Wan Market Roof-top Children's Playground</a> 田灣街市天台兒童遊樂場								L
714	LCSD(Leisure) 康樂文化事務署(康樂)	Southern 南區	Gardens, Recreation Grounds and Parks 花園、康樂場地及公園	<a href="#">Upper Kai Lun Wan Temporary Sitting-out Area</a> 上籓龍灣臨時休憩處								L
715	LCSD(Leisure) 康樂文化事務署(康樂)	Southern 南區	Gardens, Recreation Grounds and Parks 花園、康樂場地及公園	<a href="#">Wah Chui Street Sitting-out Area</a> 華翠街休憩處								L
716	LCSD(Leisure) 康樂文化事務署(康樂)	Southern 南區	Gardens, Recreation Grounds and Parks 花園、康樂場地及公園	<a href="#">Wah Lam Path Sitting-out Area</a> 華林徑休憩處								L
717	LCSD(Leisure) 康樂文化事務署(康樂)	Southern 南區	Gardens, Recreation Grounds and Parks 花園、康樂場地及公園	<a href="#">Wong Chuk Hang Road Garden</a> 黃竹坑道花園								L
718	LCSD(Leisure) 康樂文化事務署(康樂)	Southern 南區	Gardens, Recreation Grounds and Parks 花園、康樂場地及公園	<a href="#">Wong Ma Kok Road Playground</a> 黃麻角道遊樂場								L
719	LCSD(Leisure) 康樂文化事務署(康樂)	Southern 南區	Gardens, Recreation Grounds and Parks 花園、康樂場地及公園	<a href="#">Wong Ma Kok Road Temporary Sitting-out Area</a> 黃麻角道臨時休憩處								L
720	LCSD(Leisure) 康樂文化事務署(康樂)	Southern 南區	Gardens, Recreation Grounds and Parks 花園、康樂場地及公園	<a href="#">Yip Kan Street Sitting-out Area</a> 業勤街休憩處								L
721	LCSD(Leisure) 康樂文化事務署(康樂)	Southern 南區	Beaches and Swimming Pools 泳灘及游泳池	<a href="#">Rocky Bay Beach</a> 石澳後灘泳灘								M
722	LCSD(Leisure) 康樂文化事務署(康樂)	Southern 南區	Water Sports Centres 水上活動中心	<a href="#">St. Stephen's Beach Water Sports Centre</a> 聖士提反灣水上活動中心								H
723	LCSD(Leisure) 康樂文化事務署(康樂)	Tai Po 大埔	Water Sports Centres 水上活動中心	<a href="#">Tai Mei Tuk Water Sports Centre</a> 大美督水上活動中心								H
724	LCSD(Leisure) 康樂文化事務署(康樂)	Tai Po 大埔	Gardens, Recreation Grounds and Parks 花園、康樂場地及公園	<a href="#">Ping Long Playground</a> 坪朗遊樂場								L
725	LCSD(Leisure) 康樂文化事務署(康樂)	Tai Po 大埔	Gardens, Recreation Grounds and Parks 花園、康樂場地及公園	<a href="#">San Uk Tsai Children's Playground</a> 新屋仔兒童遊樂場								L
726	LCSD(Leisure) 康樂文化事務署(康樂)	Tai Po 大埔	Gardens, Recreation Grounds and Parks 花園、康樂場地及公園	<a href="#">She Shan Tsuen Children's Playground</a> 社山村兒童遊樂場								L
727	LCSD(Leisure) 康樂文化事務署(康樂)	Tai Po 大埔	Gardens, Recreation Grounds and Parks 花園、康樂場地及公園	<a href="#">Tai Om Children's Playground</a> 大窰兒童遊樂場								L
728	LCSD(Leisure) 康樂文化事務署(康樂)	Tai Po 大埔	Gardens, Recreation Grounds and Parks 花園、康樂場地及公園	<a href="#">Tong Min Tsuen Playground</a> 塘面村遊樂場								L
729	LCSD(Leisure) 康樂文化事務署(康樂)	Tai Po 大埔	Gardens, Recreation Grounds and Parks 花園、康樂場地及公園	<a href="#">Chim Uk Village Children's Playground</a> 詹屋村兒童遊樂場								L
730	LCSD(Leisure) 康樂文化事務署(康樂)	Tai Po 大埔	Gardens, Recreation Grounds and Parks 花園、康樂場地及公園	<a href="#">Fung Yuen Playground</a> 鳳園遊樂場								L

731	LCSD(Leisure) 康樂文化事務署 (康樂)	Tai Po 大埔	Gardens, Recreation Grounds and Parks 花園、康樂場地及公園	Ha Hang Village Sitting-out Area 下坑村休憩處								L
732	LCSD(Leisure) 康樂文化事務署 (康樂)	Tai Po 大埔	Gardens, Recreation Grounds and Parks 花園、康樂場地及公園	Lung Mei Village Garden 龍尾村花園								L
733	LCSD(Leisure) 康樂文化事務署 (康樂)	Tai Po 大埔	Gardens, Recreation Grounds and Parks 花園、康樂場地及公園	Shuen Wan Tung Tsz Children's Playground 船灣洞梓兒童遊樂場								L
734	LCSD(Leisure) 康樂文化事務署 (康樂)	Tai Po 大埔	Gardens, Recreation Grounds and Parks 花園、康樂場地及公園	Sam Mun Tsai Children's Playground 三門仔兒童遊樂場								L
735	LCSD(Leisure) 康樂文化事務署 (康樂)	Tai Po 大埔	Gardens, Recreation Grounds and Parks 花園、康樂場地及公園	Tai Mei Tuk Village Children's Playground 大美督村兒童遊樂場								L
736	LCSD(Leisure) 康樂文化事務署 (康樂)	Tai Po 大埔	Gardens, Recreation Grounds and Parks 花園、康樂場地及公園	Ting Kok Village Children's Playground 汀角村兒童遊樂場								L
737	LCSD(Leisure) 康樂文化事務署 (康樂)	Tai Po 大埔	Gardens, Recreation Grounds and Parks 花園、康樂場地及公園	<a href="#">Wong Yue Tan Children's Playground</a> <a href="#">靚色灘兒童遊樂場</a>								L
738	LCSD(Leisure) 康樂文化事務署 (康樂)	Tai Po 大埔	Gardens, Recreation Grounds and Parks 花園、康樂場地及公園	Tap Mun Playground 塔門遊樂場								L
739	LCSD(Leisure) 康樂文化事務署 (康樂)	Tai Po 大埔	Gardens, Recreation Grounds and Parks 花園、康樂場地及公園	Tap Mun Sitting-out Area 塔門休憩處								L
740	LCSD(Leisure) 康樂文化事務署 (康樂)	Tai Po 大埔	Gardens, Recreation Grounds and Parks 花園、康樂場地及公園	Yuen Shue Tsuen Children's Playground 榕樹村兒童遊樂場								L
741	LCSD(Leisure) 康樂文化事務署 (康樂)	Tai Po 大埔	Gardens, Recreation Grounds and Parks 花園、康樂場地及公園	Pak Shek Kok Promenade 白石角海濱長廊								H
742	LCSD(Leisure) 康樂文化事務署 (康樂)	Tai Po 大埔區	District Leisure Services Offices 地區康樂事務辦事處	Tai Po District Leisure Services Office 大埔康樂事務辦事處								H
743	LCSD(Leisure) 康樂文化事務署 (康樂)	Tai Po 大埔區	Sports Centres and Indoor Sports Facilities 體育館及室內體育設施	Tai Wo Sports Centre 太和體育館								M
744	LCSD(Leisure) 康樂文化事務署 (康樂)	Tai Po 大埔區	Sports Centres and Indoor Sports Facilities 體育館及室內體育設施	Fu Heng Sports Centre 富亨體育館								M
745	LCSD(Leisure) 康樂文化事務署 (康樂)	Tai Po 大埔區	Sports Centres and Indoor Sports Facilities 體育館及室內體育設施	Fu Shin Sports Centre 富善體育館								M
746	LCSD(Leisure) 康樂文化事務署 (康樂)	Tai Po 大埔區	Sports Centres and Indoor Sports Facilities 體育館及室內體育設施	Tai Po Hui Sports Centre 大埔墟體育館								H
747	LCSD(Leisure) 康樂文化事務署 (康樂)	Tai Po 大埔區	Sports Centres and Indoor Sports Facilities 體育館及室內體育設施	Tai Po Sports Centre 大埔體育館								H
748	LCSD(Leisure) 康樂文化事務署 (康樂)	Tai Po 大埔區	Gardens, Recreation Grounds and Parks 花園、康樂場地及公園	Tai Po Waterfront Park 大埔海濱公園								H
749	LCSD(Leisure) 康樂文化事務署 (康樂)	Tai Po 大埔區	Beaches and Swimming Pools 泳灘及游泳池	<a href="#">Tai Po Swimming Pool</a> <a href="#">大埔游泳池</a>								M
750	LCSD(Leisure) 康樂文化事務署 (康樂)	Tai Po 大埔區	Sports Grounds 運動場	Tai Po Sports Ground 大埔運動場								H
751	LCSD(Leisure) 康樂文化事務署 (康樂)	Tai Po 大埔區	Gardens, Recreation Grounds and Parks 花園、康樂場地及公園	Kwong Fuk Park 廣福公園								M
752	LCSD(Leisure) 康樂文化事務署 (康樂)	Tai Po 大埔區	Gardens, Recreation Grounds and Parks 花園、康樂場地及公園	Kwong Fuk Football Ground 廣福球場								M

753	LCS D(Leisure) 康樂文化事務署 (康樂)	Tai Po 大埔區	Gardens, Recreation Grounds and Parks 花園、康樂場地及公園	Tai Po Old Market Playground 大埔舊墟遊樂場							M
754	LCS D(Leisure) 康樂文化事務署 (康樂)	Tai Po 大埔區	Gardens, Recreation Grounds and Parks 花園、康樂場地及公園	<a href="#">Tai Po Central Town Square</a> 大埔中央廣場							L
755	LCS D(Leisure) 康樂文化事務署 (康樂)	Tai Po 大埔區	Gardens, Recreation Grounds and Parks 花園、康樂場地及公園	<a href="#">Yuen Shin Park</a> 完善公園							L
756	LCS D(Leisure) 康樂文化事務署 (康樂)	Tai Po 大埔區	Gardens, Recreation Grounds and Parks 花園、康樂場地及公園	Yuen Chau Tsai Park 元洲仔公園							L
757	LCS D(Leisure) 康樂文化事務署 (康樂)	Tai Po 大埔區	Gardens, Recreation Grounds and Parks 花園、康樂場地及公園	Tai Po Tau Playground 大埔頭遊樂場							L
758	LCS D(Leisure) 康樂文化事務署 (康樂)	Tai Po 大埔區	Gardens, Recreation Grounds and Parks 花園、康樂場地及公園	Mui Shue Hang Playground 梅樹坑遊樂場							L
759	LCS D(Leisure) 康樂文化事務署 (康樂)	Tai Po 大埔區	Gardens, Recreation Grounds and Parks 花園、康樂場地及公園	Tai Ming Lane Square 大明里廣場							L
760	LCS D(Leisure) 康樂文化事務署 (康樂)	Tai Po 大埔區	Gardens, Recreation Grounds and Parks 花園、康樂場地及公園	<a href="#">Kam Shek New Village Playground</a> 鏡石新村遊樂場							L
761	LCS D(Leisure) 康樂文化事務署 (康樂)	Tai Po 大埔區	Gardens, Recreation Grounds and Parks 花園、康樂場地及公園	Ting Tai Road Children's Playground 汀太路兒童遊樂場							L
762	LCS D(Leisure) 康樂文化事務署 (康樂)	Tai Po 大埔區	Gardens, Recreation Grounds and Parks 花園、康樂場地及公園	Tin Hau Temple Fung Shui Square 天后宮風水廣場							L
763	LCS D(Leisure) 康樂文化事務署 (康樂)	Tai Po 大埔區	Gardens, Recreation Grounds and Parks 花園、康樂場地及公園	On Pong Road Sitting-out Area 安邦路休憩處							L
764	LCS D(Leisure) 康樂文化事務署 (康樂)	Tai Po 大埔區	Gardens, Recreation Grounds and Parks 花園、康樂場地及公園	Kwong Fuk Bridge Garden 廣福橋花園							L
765	LCS D(Leisure) 康樂文化事務署 (康樂)	Tai Po 大埔區	Gardens, Recreation Grounds and Parks 花園、康樂場地及公園	Nam Wan Road Sitting-out Area 南運路休憩處							L
766	LCS D(Leisure) 康樂文化事務署 (康樂)	Tai Po 大埔區	Gardens, Recreation Grounds and Parks 花園、康樂場地及公園	Po Heung Bridge Sitting-out Area 寶鄉橋休憩處							L
767	LCS D(Leisure) 康樂文化事務署 (康樂)	Tai Po 大埔區	Gardens, Recreation Grounds and Parks 花園、康樂場地及公園	<a href="#">Chuen On Road Garden</a> 全安路公園							L
768	LCS D(Leisure) 康樂文化事務署 (康樂)	Tai Po 大埔區	Gardens, Recreation Grounds and Parks 花園、康樂場地及公園	Chung Nga Road Children's Playground 頌雅路兒童遊樂場							L
769	LCS D(Leisure) 康樂文化事務署 (康樂)	Tai Po 大埔區	Gardens, Recreation Grounds and Parks 花園、康樂場地及公園	Tai Po Contour Sitting-out Area 大埔圍崗休憩處							L
770	LCS D(Leisure) 康樂文化事務署 (康樂)	Tai Po 大埔區	Gardens, Recreation Grounds and Parks 花園、康樂場地及公園	Wan Tau Kok Road Sitting-out Area 運頭角道休憩處							L
771	LCS D(Leisure) 康樂文化事務署 (康樂)	Tai Po 大埔區	Gardens, Recreation Grounds and Parks 花園、康樂場地及公園	Wan Tau Kok Playground 運頭角遊樂場							L
772	LCS D(Leisure) 康樂文化事務署 (康樂)	Tai Po 大埔區	Gardens, Recreation Grounds and Parks 花園、康樂場地及公園	Tai Po Kau Park 大埔滘公園							L
773	LCS D(Leisure) 康樂文化事務署 (康樂)	Tai Po 大埔區	Gardens, Recreation Grounds and Parks 花園、康樂場地及公園	Tai Po Kau Garden 大埔滘花園							L
774	LCS D(Leisure) 康樂文化事務署 (康樂)	Tai Po 大埔區	Gardens, Recreation Grounds and Parks 花園、康樂場地及公園	Tai Mei Tuk Barbecue Area 大美督燒烤場							L
775	LCS D(Leisure) 康樂文化事務署 (康樂)	Tai Po 大埔區	Gardens, Recreation Grounds and Parks 花園、康樂場地及公園	Tai Po Market Rest Garden 大埔墟休憩花園							L
776	LCS D(Leisure) 康樂文化事務署 (康樂)	Tai Po 大埔區	Gardens, Recreation Grounds and Parks 花園、康樂場地及公園	Plover Cove Villagers' Playground, Tai Po 大埔寶湖六鄉遊樂場							L

777	LCS D(Leisure) 康樂文化事務署 (康樂)	Tai Po 大埔區	Gardens, Recreation Grounds and Parks 花園、康樂場地及公園	Man Mo Temple Garden 文武廟花園								L
778	LCS D(Leisure) 康樂文化事務署 (康樂)	Tai Po 大埔區	Gardens, Recreation Grounds and Parks 花園、康樂場地及公園	Wan Tau Street Sitting-out Area 運頭街休憩處								L
779	LCS D(Leisure) 康樂文化事務署 (康樂)	Tai Po 大埔區	Gardens, Recreation Grounds and Parks 花園、康樂場地及公園	Tai Po Tung Tsz Nursery 大埔洞梓苗圃								M
780	LCS D(Leisure) 康樂文化事務署 (康樂)	Tai Po 大埔區	Sports Grounds 運動場	Plover Cove Road Mini-Soccer Pitch 寶湖道小型足球場								M
781	LCS D(Leisure) 康樂文化事務署 (康樂)	Tai Po 大埔區	Gardens, Recreation Grounds and Parks 花園、康樂場地及公園	Tolo Harbour Garden 吐露港花園								H
782	LCS D(Leisure) 康樂文化事務署 (康樂)	Tai Po 大埔區	Gardens, Recreation Grounds and Parks 花園、康樂場地及公園	Chui Lok Street Garden 翠樂街花園								L
783	LCS D(Leisure) 康樂文化事務署 (康樂)	Tai Po 大埔區	Gardens, Recreation Grounds and Parks 花園、康樂場地及公園	Ma Wo Sitting-out Area 馬窩休憩處								L
784	LCS D(Leisure) 康樂文化事務署 (康樂)	Tai Po 大埔區	Gardens, Recreation Grounds and Parks 花園、康樂場地及公園	Ma Wo Pavilion 馬窩亭								L
785	LCS D(Leisure) 康樂文化事務署 (康樂)	Tai Po 大埔區	Gardens, Recreation Grounds and Parks 花園、康樂場地及公園	<a href="#">Shan Tong New Village Garden</a> <a href="#">山塘新村花園</a>								L
786	LCS D(Leisure) 康樂文化事務署 (康樂)	Tai Po 大埔區	Gardens, Recreation Grounds and Parks 花園、康樂場地及公園	Kam Shek New Village Garden 錦石新村花園								L
787	LCS D(Leisure) 康樂文化事務署 (康樂)	Tai Po 大埔區	Gardens, Recreation Grounds and Parks 花園、康樂場地及公園	Cheung Shue Tan Children's Playground 樟樹灘兒童遊樂場								L
788	LCS D(Leisure) 康樂文化事務署 (康樂)	Tai Po 大埔區	Gardens, Recreation Grounds and Parks 花園、康樂場地及公園	<a href="#">Tai Po Kau San Wai Playground</a> <a href="#">大埔灣新圍遊樂場</a>								L
789	LCS D(Leisure) 康樂文化事務署 (康樂)	Tai Po 大埔區	Gardens, Recreation Grounds and Parks 花園、康樂場地及公園	<a href="#">Tai Po Mei Children's Playground</a> <a href="#">大埔尾兒童遊樂場</a>								L
790	LCS D(Leisure) 康樂文化事務署 (康樂)	Tai Po 大埔區	Gardens, Recreation Grounds and Parks 花園、康樂場地及公園	<a href="#">Chi Tong Tsuen Children's Playground</a> <a href="#">祠堂村兒童遊樂場</a>								L
791	LCS D(Leisure) 康樂文化事務署 (康樂)	Tai Po 大埔區	Gardens, Recreation Grounds and Parks 花園、康樂場地及公園	Chung Shum Wai Children's Playground 中心圍兒童遊樂場								L
792	LCS D(Leisure) 康樂文化事務署 (康樂)	Tai Po 大埔區	Gardens, Recreation Grounds and Parks 花園、康樂場地及公園	<a href="#">Kau Lung Hang Playground</a> <a href="#">九龍坑遊樂場</a>								L
793	LCS D(Leisure) 康樂文化事務署 (康樂)	Tai Po 大埔區	Gardens, Recreation Grounds and Parks 花園、康樂場地及公園	<a href="#">Kiu Tau Rainshelter</a> <a href="#">橋頭避雨亭</a>								L
794	LCS D(Leisure) 康樂文化事務署 (康樂)	Tai Po 大埔區	Gardens, Recreation Grounds and Parks 花園、康樂場地及公園	Nam Wah Po Playground 南華甫遊樂場								L
795	LCS D(Leisure) 康樂文化事務署 (康樂)	Tai Po 大埔區	Gardens, Recreation Grounds and Parks 花園、康樂場地及公園	<a href="#">Tai Hang Fui Sha Wai Playground</a> <a href="#">泰亨灰沙圍遊樂場</a>								L
796	LCS D(Leisure) 康樂文化事務署 (康樂)	Tai Po 大埔區	Gardens, Recreation Grounds and Parks 花園、康樂場地及公園	Wai Tau Tsuen Playground 圍頭村遊樂場								L
797	LCS D(Leisure) 康樂文化事務署 (康樂)	Tai Po 大埔區	Gardens, Recreation Grounds and Parks 花園、康樂場地及公園	Chai Kek Children's Playground 寨旭兒童遊樂場								L
798	LCS D(Leisure) 康樂文化事務署 (康樂)	Tai Po 大埔區	Gardens, Recreation Grounds and Parks 花園、康樂場地及公園	<a href="#">Chung Uk Tsuen Playground</a> <a href="#">鍾屋村遊樂場</a>								L
799	LCS D(Leisure) 康樂文化事務署 (康樂)	Tai Po 大埔區	Gardens, Recreation Grounds and Parks 花園、康樂場地及公園	Fong Ma Po Children's Playground 放馬莆兒童遊樂場								L
800	LCS D(Leisure) 康樂文化事務署 (康樂)	Tsuen Wan 荃灣	Holiday Camps and Recreation Centres 度假營及康樂中心	<a href="#">Iso Kung Tam Outdoor Recreation Centre</a> <a href="#">曹公潭戶外康樂中心</a>								H







848	LCSD(Leisure) 康樂文化事務署 (康樂)	Tsuen Wan 荃灣	Gardens, Recreation Grounds and Parks 花園、康樂場地及公園	<a href="#">Sam Tung Uk Village Playground</a> 三棟屋村遊樂場							L
849	LCSD(Leisure) 康樂文化事務署 (康樂)	Tsuen Wan 荃灣	Gardens, Recreation Grounds and Parks 花園、康樂場地及公園	San Tsuen Children's Playground 新村兒童遊樂場							H
850	LCSD(Leisure) 康樂文化事務署 (康樂)	Tsuen Wan 荃灣	Gardens, Recreation Grounds and Parks 花園、康樂場地及公園	Sham Tseng Resite Village Children's Playground 深井遷置村兒童遊樂場							H
851	LCSD(Leisure) 康樂文化事務署 (康樂)	Tsuen Wan 荃灣	Gardens, Recreation Grounds and Parks 花園、康樂場地及公園	Sham Tseng Temporary Playground 深井臨時遊樂場							L
852	LCSD(Leisure) 康樂文化事務署 (康樂)	Tsuen Wan 荃灣	Gardens, Recreation Grounds and Parks 花園、康樂場地及公園	Sham Tsz Street Playground 深慈街遊樂場							L
853	LCSD(Leisure) 康樂文化事務署 (康樂)	Tsuen Wan 荃灣	Gardens, Recreation Grounds and Parks 花園、康樂場地及公園	Shek Pik Resettlers' Playground, Tsuen Wan 荃灣石壁遷置村遊樂場							L
854	LCSD(Leisure) 康樂文化事務署 (康樂)	Tsuen Wan 荃灣	Gardens, Recreation Grounds and Parks 花園、康樂場地及公園	Sheung Kwai Chung Children's Playground 上葵涌兒童遊樂場							L
855	LCSD(Leisure) 康樂文化事務署 (康樂)	Tsuen Wan 荃灣	Gardens, Recreation Grounds and Parks 花園、康樂場地及公園	Sheung Kwai Chung Garden 上葵涌花園							L
856	LCSD(Leisure) 康樂文化事務署 (康樂)	Tsuen Wan 荃灣	Gardens, Recreation Grounds and Parks 花園、康樂場地及公園	Tai Ho Road Sitting-out Area No. 1 大河道一號休憩處							L
857	LCSD(Leisure) 康樂文化事務署 (康樂)	Tsuen Wan 荃灣	Gardens, Recreation Grounds and Parks 花園、康樂場地及公園	Tai Ho Road Sitting-out Area No. 2 大河道二號休憩處							L
858	LCSD(Leisure) 康樂文化事務署 (康樂)	Tsuen Wan 荃灣	Gardens, Recreation Grounds and Parks 花園、康樂場地及公園	Tai Ho Road Sitting-out Area No. 3 大河道三號休憩處							L
859	LCSD(Leisure) 康樂文化事務署 (康樂)	Tsuen Wan 荃灣	Gardens, Recreation Grounds and Parks 花園、康樂場地及公園	Tai Pei Square Playground 大陂坊遊樂場							L
860	LCSD(Leisure) 康樂文化事務署 (康樂)	Tsuen Wan 荃灣	Gardens, Recreation Grounds and Parks 花園、康樂場地及公園	<a href="#">Tsing Yuen Children's Playground</a> 青園兒童遊樂場							L
861	LCSD(Leisure) 康樂文化事務署 (康樂)	Tsuen Wan 荃灣	Gardens, Recreation Grounds and Parks 花園、康樂場地及公園	Tsuen Fu Street Garden 荃富街花園							L
862	LCSD(Leisure) 康樂文化事務署 (康樂)	Tsuen Wan 荃灣	Gardens, Recreation Grounds and Parks 花園、康樂場地及公園	Tsuen Kwai Street Sitting-out Area 荃貴街休憩處							L
863	LCSD(Leisure) 康樂文化事務署 (康樂)	Tsuen Wan 荃灣	Gardens, Recreation Grounds and Parks 花園、康樂場地及公園	Tsuen Wan Market Roof-top Playground 荃灣街市天台遊樂場							L
864	LCSD(Leisure) 康樂文化事務署 (康樂)	Tsuen Wan 荃灣	Gardens, Recreation Grounds and Parks 花園、康樂場地及公園	Tsuen Wan Tin Hau Temple Garden 荃灣天后廟花園							L
865	LCSD(Leisure) 康樂文化事務署 (康樂)	Tsuen Wan 荃灣	Gardens, Recreation Grounds and Parks 花園、康樂場地及公園	Tsuen Wing Street Playground 荃榮街遊樂場							L
866	LCSD(Leisure) 康樂文化事務署 (康樂)	Tsuen Wan 荃灣	Gardens, Recreation Grounds and Parks 花園、康樂場地及公園	<a href="#">Wai Tsuen Road Garden</a> 蕙荃路花園							L
867	LCSD(Leisure) 康樂文化事務署 (康樂)	Tsuen Wan 荃灣	Gardens, Recreation Grounds and Parks 花園、康樂場地及公園	<a href="#">Wai Tsuen Road Rest Garden</a> 蕙荃路休憩花園							H
868	LCSD(Leisure) 康樂文化事務署 (康樂)	Tsuen Wan 荃灣	Gardens, Recreation Grounds and Parks 花園、康樂場地及公園	<a href="#">Wo Yi Hop Road Garden</a> 和宜合道花園							H
869	LCSD(Leisure) 康樂文化事務署 (康樂)	Tsuen Wan 荃灣	Gardens, Recreation Grounds and Parks 花園、康樂場地及公園	Yau Ma Hom Garden 油麻地花園							L
870	LCSD(Leisure) 康樂文化事務署 (康樂)	Tsuen Wan 荃灣	Gardens, Recreation Grounds and Parks 花園、康樂場地及公園	Yi Pei Chun Children's Playground 二陂圳兒童遊樂場							H
871	LCSD(Leisure) 康樂文化事務署 (康樂)	Tsuen Wan 荃灣	Gardens, Recreation Grounds and Parks 花園、康樂場地及公園	Yi Pei Square Playground 二陂坊遊樂場							L







939	LCSD(Leisure) 康樂文化事務署 (康樂)	Wong Tai Sin 黃大仙	Gardens, Recreation Grounds and Parks 花園、康樂場地及公園	Tsz Wan Shan Road Playground 慈雲山道遊樂場							M
940	LCSD(Leisure) 康樂文化事務署 (康樂)	Wong Tai Sin 黃大仙	Sports Centres and Indoor Sports Facilities 體育館及室內體育設施	<a href="#">Chuk Yuen Sports Centre</a> 竹園體育館							M
941	LCSD(Leisure) 康樂文化事務署 (康樂)	Wong Tai Sin 黃大仙	Gardens, Recreation Grounds and Parks 花園、康樂場地及公園	Lok Wah Street Playground 樂華街遊樂場							M
942	LCSD(Leisure) 康樂文化事務署 (康樂)	Wong Tai Sin 黃大仙	Sports Centres and Indoor Sports Facilities 體育館及室內體育設施	<a href="#">Kai Tak East Sports Centre</a> 東啟德體育館							M
943	LCSD(Leisure) 康樂文化事務署 (康樂)	Wong Tai Sin 黃大仙	Gardens, Recreation Grounds and Parks 花園、康樂場地及公園	<a href="#">San Po Kong Interchange Rest Garden</a> 新蒲崗交匯處休憩花園							L
944	LCSD(Leisure) 康樂文化事務署 (康樂)	Wong Tai Sin 黃大仙	Sports Centres and Indoor Sports Facilities 體育館及室內體育設施	Choi Hung Road Sports Centre 彩虹道體育館							M
945	LCSD(Leisure) 康樂文化事務署 (康樂)	Wong Tai Sin 黃大仙	Gardens, Recreation Grounds and Parks 花園、康樂場地及公園	<a href="#">Hong Keung Street Rest Garden</a> 康強街休憩花園							L
946	LCSD(Leisure) 康樂文化事務署 (康樂)	Wong Tai Sin 黃大仙	Sports Centres and Indoor Sports Facilities 體育館及室內體育設施	<a href="#">Morse Park Sports Centre</a> 摩士公園體育館							H
947	LCSD(Leisure) 康樂文化事務署 (康樂)	Wong Tai Sin 黃大仙	Gardens, Recreation Grounds and Parks 花園、康樂場地及公園	Tsz Wan Shan Road Rest Garden 慈雲山道休憩花園							L
948	LCSD(Leisure) 康樂文化事務署 (康樂)	Wong Tai Sin 黃大仙	Sports Centres and Indoor Sports Facilities 體育館及室內體育設施	<a href="#">Ngau Chi Wan Sports Centre</a> 牛池灣體育館							M
949	LCSD(Leisure) 康樂文化事務署 (康樂)	Wong Tai Sin 黃大仙	Gardens, Recreation Grounds and Parks 花園、康樂場地及公園	Po Kong Interchange Rest Garden 蒲崗交匯處休憩花園							L
950	LCSD(Leisure) 康樂文化事務署 (康樂)	Wong Tai Sin 黃大仙	Sports Grounds 運動場	Hammer Hill Road Sports Ground 斧山道運動場							H
951	LCSD(Leisure) 康樂文化事務署 (康樂)	Wong Tai Sin 黃大仙	Gardens, Recreation Grounds and Parks 花園、康樂場地及公園	Morse Park 摩士公園							H
952	LCSD(Leisure) 康樂文化事務署 (康樂)	Wong Tai Sin 黃大仙	Gardens, Recreation Grounds and Parks 花園、康樂場地及公園	<a href="#">San Po Kong Sitting-out Area</a> 新蒲崗休憩處							L
953	LCSD(Leisure) 康樂文化事務署 (康樂)	Wong Tai Sin 黃大仙	Gardens, Recreation Grounds and Parks 花園、康樂場地及公園	Fung Tak Park 鳳德公園							H
954	LCSD(Leisure) 康樂文化事務署 (康樂)	Wong Tai Sin 黃大仙	Gardens, Recreation Grounds and Parks 花園、康樂場地及公園	<a href="#">Shung Ling Street Sitting-out Area</a> 崇齡街休憩處							H
955	LCSD(Leisure) 康樂文化事務署 (康樂)	Wong Tai Sin 黃大仙	Gardens, Recreation Grounds and Parks 花園、康樂場地及公園	Tsz Wan Shan Estate Central Playground 慈雲山邨中央遊樂場							M
956	LCSD(Leisure) 康樂文化事務署 (康樂)	Wong Tai Sin 黃大仙	Gardens, Recreation Grounds and Parks 花園、康樂場地及公園	<a href="#">Lion Rock Park</a> 獅子山公園							M
957	LCSD(Leisure) 康樂文化事務署 (康樂)	Wong Tai Sin 黃大仙	Gardens, Recreation Grounds and Parks 花園、康樂場地及公園	<a href="#">Lok Sin Road/Choi Hung Road Sitting-out Area</a> 樂善道 / 彩虹道休憩處							L
958	LCSD(Leisure) 康樂文化事務署 (康樂)	Wong Tai Sin 黃大仙	Gardens, Recreation Grounds and Parks 花園、康樂場地及公園	Ma Chai Hang Recreation Ground 馬仔坑遊樂場							L
959	LCSD(Leisure) 康樂文化事務署 (康樂)	Wong Tai Sin 黃大仙	Gardens, Recreation Grounds and Parks 花園、康樂場地及公園	King Fuk Street Sitting-out Area 景福街休憩處							L
960	LCSD(Leisure) 康樂文化事務署 (康樂)	Wong Tai Sin 黃大仙	Gardens, Recreation Grounds and Parks 花園、康樂場地及公園	Lok Fu Recreation Ground 樂富遊樂場							M
961	LCSD(Leisure) 康樂文化事務署 (康樂)	Wong Tai Sin 黃大仙	Gardens, Recreation Grounds and Parks 花園、康樂場地及公園	<a href="#">Muk Lun Street Playground</a> 睦鄰街遊樂場							H
962	LCSD(Leisure) 康樂文化事務署 (康樂)	Wong Tai Sin 黃大仙	Gardens, Recreation Grounds and Parks 花園、康樂場地及公園	<a href="#">Fei Fung Street Sitting-out Area</a> 飛鳳街休憩處							

963	LCSD(Leisure) 康樂文化事務署 (康樂)	Wong Tai Sin 黃大仙	Gardens, Recreation Grounds and Parks 花園、康樂場地及公園	Tsz Wan Shan Estate Service Reservoir Playground 慈雲山莊配水庫遊樂場						L
964	LCSD(Leisure) 康樂文化事務署 (康樂)	Wong Tai Sin 黃大仙	Gardens, Recreation Grounds and Parks 花園、康樂場地及公園	Shek Ku Lung Road Playground 石鼓壚道遊樂場						H
965	LCSD(Leisure) 康樂文化事務署 (康樂)	Wong Tai Sin 黃大仙	Gardens, Recreation Grounds and Parks 花園、康樂場地及公園	<a href="#">Kam Fung Street Sitting-out Area</a> <a href="#">金鳳街休憩處</a>						L
966	LCSD(Leisure) 康樂文化事務署 (康樂)	Wong Tai Sin 黃大仙	Gardens, Recreation Grounds and Parks 花園、康樂場地及公園	Nan Lian Garden 南蓮園池						H
967	LCSD(Leisure) 康樂文化事務署 (康樂)	Wong Tai Sin 黃大仙	Gardens, Recreation Grounds and Parks 花園、康樂場地及公園	<a href="#">Lung Cheung Road North/Po Kong Village Road Sitting-out Area</a> <a href="#">龍翔道北 / 蒲崗村道休憩處</a>						L
968	LCSD(Leisure) 康樂文化事務署 (康樂)	Wong Tai Sin 黃大仙	Gardens, Recreation Grounds and Parks 花園、康樂場地及公園	Ngau Chi Wan Park 牛池灣公園						H
969	LCSD(Leisure) 康樂文化事務署 (康樂)	Wong Tai Sin 黃大仙	Gardens, Recreation Grounds and Parks 花園、康樂場地及公園	<a href="#">Yan Oi Street Playground</a> <a href="#">仁愛街遊樂場</a>						M
970	LCSD(Leisure) 康樂文化事務署 (康樂)	Wong Tai Sin 黃大仙	Gardens, Recreation Grounds and Parks 花園、康樂場地及公園	Po Leung Lane Sitting-out Area 蒲良里休憩處						L
971	LCSD(Leisure) 康樂文化事務署 (康樂)	Wong Tai Sin 黃大仙	Gardens, Recreation Grounds and Parks 花園、康樂場地及公園	Hammer Hill Park 斧山公園						H
972	LCSD(Leisure) 康樂文化事務署 (康樂)	Wong Tai Sin 黃大仙	Gardens, Recreation Grounds and Parks 花園、康樂場地及公園	Tsz Wan Shan Road Sitting-out Area 慈雲山道休憩處						L
973	LCSD(Leisure) 康樂文化事務署 (康樂)	Wong Tai Sin 黃大仙	Gardens, Recreation Grounds and Parks 花園、康樂場地及公園	Peninsula Lions Garden, Shatin Pass 沙田坳半島獅子花園						L
974	LCSD(Leisure) 康樂文化事務署 (康樂)	Wong Tai Sin 黃大仙	Gardens, Recreation Grounds and Parks 花園、康樂場地及公園	<a href="#">Sam Chuk Street Sitting-out Area</a> <a href="#">三祝街休憩處</a>						L
975	LCSD(Leisure) 康樂文化事務署 (康樂)	Wong Tai Sin 黃大仙	Gardens, Recreation Grounds and Parks 花園、康樂場地及公園	<a href="#">Tsz Wan Shan Bus Terminus Sitting-out Area</a> <a href="#">慈雲山巴士總站休憩處</a>						L
976	LCSD(Leisure) 康樂文化事務署 (康樂)	Wong Tai Sin 黃大仙	Gardens, Recreation Grounds and Parks 花園、康樂場地及公園	Ngau Chi Wan Market Roof Top Children's Playground 牛池灣街市天台兒童遊樂場						M
977	LCSD(Leisure) 康樂文化事務署 (康樂)	Wong Tai Sin 黃大仙	Gardens, Recreation Grounds and Parks 花園、康樂場地及公園	<a href="#">Ngau Chi Wan Village Playground</a> <a href="#">牛池灣村遊樂場</a>						L
978	LCSD(Leisure) 康樂文化事務署 (康樂)	Wong Tai Sin 黃大仙	Gardens, Recreation Grounds and Parks 花園、康樂場地及公園	<a href="#">Hau Wong Temple Rest Garden</a> <a href="#">侯王廟休憩花園</a>						L
979	LCSD(Leisure) 康樂文化事務署 (康樂)	Yau Tsim Mong 油尖旺	Beaches and Swimming Pools 泳灘及游泳池	Tai Kok Tsui Swimming Pool 大角咀游泳池						M
980	LCSD(Leisure) 康樂文化事務署 (康樂)	Yau Tsim Mong 油尖旺	Gardens, Recreation Grounds and Parks 花園、康樂場地及公園	Kowloon Park 九龍公園						H
981	LCSD(Leisure) 康樂文化事務署 (康樂)	Yau Tsim Mong 油尖旺	Sports Centres and Indoor Sports Facilities 體育館及室內體育設施	Boundary Street Sports Centre No. 2 界限街二號體育館						M
982	LCSD(Leisure) 康樂文化事務署 (康樂)	Yau Tsim Mong 油尖旺	Sports Centres and Indoor Sports Facilities 體育館及室內體育設施	Kowloon Park Sports Centre 九龍公園體育館						M
983	LCSD(Leisure) 康樂文化事務署 (康樂)	Yau Tsim Mong 油尖旺	Sports Centres and Indoor Sports Facilities 體育館及室內體育設施	Fa Yuen Street Sports Centre 花園街體育館						M
984	LCSD(Leisure) 康樂文化事務署 (康樂)	Yau Tsim Mong 油尖旺	Sports Centres and Indoor Sports Facilities 體育館及室內體育設施	<a href="#">Kwun Chung Sports Centre</a> <a href="#">官涌體育館</a>						M
985	LCSD(Leisure) 康樂文化事務署 (康樂)	Yau Tsim Mong 油尖旺	Sports Centres and Indoor Sports Facilities 體育館及室內體育設施	Tai Kok Tsui Sports Centre 大角咀體育館						M



986	LCS D(Leisure) 康樂文化事務署 (康樂)	Yau Tsim Mong 油尖旺	Sports Centres and Indoor Sports Facilities 體育館及室內體育設施	Boundary Street Sports Centre No. 1 界限街一號體育館								M
987	LCS D(Leisure) 康樂文化事務署 (康樂)	Yau Tsim Mong 油尖旺	District Leisure Services Offices 地區康樂事務辦事處	Yau Tsim Mong District Leisure Services Office 油尖旺區康樂事務辦事處								M
988	LCS D(Leisure) 康樂文化事務署 (康樂)	Yau Tsim Mong 油尖旺	Gardens, Recreation Grounds and Parks 花園、康樂場地及公園	<a href="#">MacPherson Playground</a> 麥花臣遊樂場								M
989	LCS D(Leisure) 康樂文化事務署 (康樂)	Yau Tsim Mong 油尖旺	Gardens, Recreation Grounds and Parks 花園、康樂場地及公園	<a href="#">King George V Memorial Park, Kowloon</a> 九龍佐治五世紀念公園								M
990	LCS D(Leisure) 康樂文化事務署 (康樂)	Yau Tsim Mong 油尖旺	Gardens, Recreation Grounds and Parks 花園、康樂場地及公園	<a href="#">Cherry Street Park</a> 櫻桃街公園								M
991	LCS D(Leisure) 康樂文化事務署 (康樂)	Yau Tsim Mong 油尖旺	Gardens, Recreation Grounds and Parks 花園、康樂場地及公園	<a href="#">King's Park Recreation Ground</a> 京士柏遊樂場								M
992	LCS D(Leisure) 康樂文化事務署 (康樂)	Yau Tsim Mong 油尖旺	Gardens, Recreation Grounds and Parks 花園、康樂場地及公園	Boundary Street Recreation Ground 界限街遊樂場								M
993	LCS D(Leisure) 康樂文化事務署 (康樂)	Yau Tsim Mong 油尖旺	Gardens, Recreation Grounds and Parks 花園、康樂場地及公園	<a href="#">Hong Tat Path Garden</a> 康達徑花園								M
994	LCS D(Leisure) 康樂文化事務署 (康樂)	Yau Tsim Mong 油尖旺	Gardens, Recreation Grounds and Parks 花園、康樂場地及公園	<a href="#">Lok Kwan Street Park</a> 樂群街公園								M
995	LCS D(Leisure) 康樂文化事務署 (康樂)	Yau Tsim Mong 油尖旺	Gardens, Recreation Grounds and Parks 花園、康樂場地及公園	<a href="#">UC Centenary Garden</a> 市政局百週年紀念花園								M
996	LCS D(Leisure) 康樂文化事務署 (康樂)	Yau Tsim Mong 油尖旺	Gardens, Recreation Grounds and Parks 花園、康樂場地及公園	<a href="#">Anchor Street Playground</a> 晏架街遊樂場								M
997	LCS D(Leisure) 康樂文化事務署 (康樂)	Yau Tsim Mong 油尖旺	Gardens, Recreation Grounds and Parks 花園、康樂場地及公園	Tsim Sha Tsui Promenade 尖沙咀海濱花園								M
998	LCS D(Leisure) 康樂文化事務署 (康樂)	Yau Tsim Mong 油尖旺	Gardens, Recreation Grounds and Parks 花園、康樂場地及公園	<a href="#">Tsim Sha Tsui East Waterfront Podium Garden</a> 尖沙咀東海濱平台花園								M
999	LCS D(Leisure) 康樂文化事務署 (康樂)	Yau Tsim Mong 油尖旺	Gardens, Recreation Grounds and Parks 花園、康樂場地及公園	<a href="#">King's Park Rest Garden</a> 京士柏休憩花園								H
1000	LCS D(Leisure) 康樂文化事務署 (康樂)	Yau Tsim Mong 油尖旺	Gardens, Recreation Grounds and Parks 花園、康樂場地及公園	<a href="#">Mong Kok Road Playground</a> 旺角道遊樂場								M
1001	LCS D(Leisure) 康樂文化事務署 (康樂)	Yau Tsim Mong 油尖旺	Gardens, Recreation Grounds and Parks 花園、康樂場地及公園	<a href="#">Middle Road Children's Playground</a> 中間道兒童遊樂場								M
1002	LCS D(Leisure) 康樂文化事務署 (康樂)	Yau Tsim Mong 油尖旺	Gardens, Recreation Grounds and Parks 花園、康樂場地及公園	<a href="#">Sai Yee Street Garden</a> 洗衣街花園								L
1003	LCS D(Leisure) 康樂文化事務署 (康樂)	Yau Tsim Mong 油尖旺	Gardens, Recreation Grounds and Parks 花園、康樂場地及公園	<a href="#">Cox's Road Children's Playground</a> 蠟士道兒童遊樂場								M
1004	LCS D(Leisure) 康樂文化事務署 (康樂)	Yau Tsim Mong 油尖旺	Gardens, Recreation Grounds and Parks 花園、康樂場地及公園	<a href="#">Mongkok Civic Triangle</a> 旺角康民角								L
1005	LCS D(Leisure) 康樂文化事務署 (康樂)	Yau Tsim Mong 油尖旺	Gardens, Recreation Grounds and Parks 花園、康樂場地及公園	<a href="#">King's Park Rise Garden</a> 京士柏道花園								H
1006	LCS D(Leisure) 康樂文化事務署 (康樂)	Yau Tsim Mong 油尖旺	Gardens, Recreation Grounds and Parks 花園、康樂場地及公園	<a href="#">Thistle Street Rest Garden</a> 地士道街休憩花園								L
1007	LCS D(Leisure) 康樂文化事務署 (康樂)	Yau Tsim Mong 油尖旺	Gardens, Recreation Grounds and Parks 花園、康樂場地及公園	Man Cheong Street Community Garden 文昌街社區園圃								M
1008	LCS D(Leisure) 康樂文化事務署 (康樂)	Yau Tsim Mong 油尖旺	Gardens, Recreation Grounds and Parks 花園、康樂場地及公園	Sai Yee Street Children's Playground 洗衣街兒童遊樂場								M
1009	LCS D(Leisure) 康樂文化事務署 (康樂)	Yau Tsim Mong 油尖旺	Gardens, Recreation Grounds and Parks 花園、康樂場地及公園	Yau Ma Tei Service Reservoir Rest Garden 油麻地配水庫休憩花園								L

1010	LCS D(Leisure) 康樂文化事務署 (康樂)	Yau Tsim Mong 油尖旺	Gardens, Recreation Grounds and Parks 花園、康樂場地及公園	<a href="#">Shanghai Street / Shantung Street Sitting-out Area</a> 上海街/山東街休憩處							L
1011	LCS D(Leisure) 康樂文化事務署 (康樂)	Yau Tsim Mong 油尖旺	Gardens, Recreation Grounds and Parks 花園、康樂場地及公園	Yau Tsim Mong Pet Garden 油尖旺寵物公園							L
1012	LCS D(Leisure) 康樂文化事務署 (康樂)	Yau Tsim Mong 油尖旺	Gardens, Recreation Grounds and Parks 花園、康樂場地及公園	<a href="#">Sycamore Street Rest Garden</a> 詩歌舞街休憩花園							M
1013	LCS D(Leisure) 康樂文化事務署 (康樂)	Yau Tsim Mong 油尖旺	Gardens, Recreation Grounds and Parks 花園、康樂場地及公園	<a href="#">Yuen Po Street Bird Garden</a> 園圃街雀鳥花園							M
1014	LCS D(Leisure) 康樂文化事務署 (康樂)	Yau Tsim Mong 油尖旺	Gardens, Recreation Grounds and Parks 花園、康樂場地及公園	<a href="#">Arthur Street Temporary Playground</a> 鵝打街臨時遊樂場							M
1015	LCS D(Leisure) 康樂文化事務署 (康樂)	Yau Tsim Mong 油尖旺	Gardens, Recreation Grounds and Parks 花園、康樂場地及公園	<a href="#">Tong Mei Road Children's Playground</a> 塘尾道兒童遊樂場							M
1016	LCS D(Leisure) 康樂文化事務署 (康樂)	Yau Tsim Mong 油尖旺	Gardens, Recreation Grounds and Parks 花園、康樂場地及公園	Astor Plaza Garden 普慶廣場花園							M
1017	LCS D(Leisure) 康樂文化事務署 (康樂)	Yau Tsim Mong 油尖旺	Gardens, Recreation Grounds and Parks 花園、康樂場地及公園	<a href="#">Tak Cheong Street Playground</a> 德昌街遊樂場							M
1018	LCS D(Leisure) 康樂文化事務署 (康樂)	Yau Tsim Mong 油尖旺	Gardens, Recreation Grounds and Parks 花園、康樂場地及公園	<a href="#">Battery Street Sitting-out Area</a> 炮台街休憩處							L
1019	LCS D(Leisure) 康樂文化事務署 (康樂)	Yau Tsim Mong 油尖旺	Gardens, Recreation Grounds and Parks 花園、康樂場地及公園	West Kowloon Waterfront Promenade 西九龍海濱長廊							
1020	LCS D(Leisure) 康樂文化事務署 (康樂)	Yau Tsim Mong 油尖旺	Gardens, Recreation Grounds and Parks 花園、康樂場地及公園	Ferry Street Playground 渡船街遊樂場							M
1021	LCS D(Leisure) 康樂文化事務署 (康樂)	Yau Tsim Mong 油尖旺	Gardens, Recreation Grounds and Parks 花園、康樂場地及公園	Shan Tung Street Sitting-out Area 山東街休憩處							L
1022	LCS D(Leisure) 康樂文化事務署 (康樂)	Yau Tsim Mong 油尖旺	Gardens, Recreation Grounds and Parks 花園、康樂場地及公園	<a href="#">Man Cheong Street Rest Garden</a> 文昌街休憩花園							M
1023	LCS D(Leisure) 康樂文化事務署 (康樂)	Yau Tsim Mong 油尖旺	Gardens, Recreation Grounds and Parks 花園、康樂場地及公園	<a href="#">Tong Mei Road / Tung Chau Street Sitting-out Area</a> 塘尾道/涌洲街休憩處							L
1024	LCS D(Leisure) 康樂文化事務署 (康樂)	Yau Tsim Mong 油尖旺	Gardens, Recreation Grounds and Parks 花園、康樂場地及公園	<a href="#">Saigon Street Playground</a> 西貢街遊樂場							M
1025	LCS D(Leisure) 康樂文化事務署 (康樂)	Yau Tsim Mong 油尖旺	Gardens, Recreation Grounds and Parks 花園、康樂場地及公園	<a href="#">Tong Mei Road Sitting-out Area</a> 塘尾道休憩處							L
1026	LCS D(Leisure) 康樂文化事務署 (康樂)	Yau Tsim Mong 油尖旺	Gardens, Recreation Grounds and Parks 花園、康樂場地及公園	<a href="#">Waterloo Road / Canton Road Rest Garden</a> 窩打老道/廣東道休憩花園							L
1027	LCS D(Leisure) 康樂文化事務署 (康樂)	Yau Tsim Mong 油尖旺	Gardens, Recreation Grounds and Parks 花園、康樂場地及公園	<a href="#">Tai Kok Tsui Road / Maple Street Garden</a> 太極咀道/楓樹街花園							L
1028	LCS D(Leisure) 康樂文化事務署 (康樂)	Yau Tsim Mong 油尖旺	Gardens, Recreation Grounds and Parks 花園、康樂場地及公園	<a href="#">Temple Street / Kansu Street Temporary Rest Garden</a> 廟街/甘肅臨時休憩花園							L
1029	LCS D(Leisure) 康樂文化事務署 (康樂)	Yau Tsim Mong 油尖旺	Gardens, Recreation Grounds and Parks 花園、康樂場地及公園	<a href="#">Reclamation Street / Soy Street Sitting-out Area</a> 新填地街/豉油街休憩處							L
1030	LCS D(Leisure) 康樂文化事務署 (康樂)	Yau Tsim Mong 油尖旺	Gardens, Recreation Grounds and Parks 花園、康樂場地及公園	<a href="#">Shanghai Street / Market Street Playground</a> 上海街/街市街遊樂場							M
1031	LCS D(Leisure) 康樂文化事務署 (康樂)	Yau Tsim Mong 油尖旺	Gardens, Recreation Grounds and Parks 花園、康樂場地及公園	<a href="#">Tai Kok Tsui Road / Larch Street Sitting-out Area</a> 太極咀道/洋松街休憩處							L
1032	LCS D(Leisure) 康樂文化事務署 (康樂)	Yau Tsim Mong 油尖旺	Gardens, Recreation Grounds and Parks 花園、康樂場地及公園	<a href="#">Salisbury Road Garden</a> 梳士巴利道花園							L
1033	LCS D(Leisure) 康樂文化事務署 (康樂)	Yau Tsim Mong 油尖旺	Gardens, Recreation Grounds and Parks 花園、康樂場地及公園	<a href="#">Reclamation Street / Nelson Street Sitting-out Area</a> 新填地街/納路街休憩處							L

1034	LCSD(Leisure) 康樂文化事務署 (康樂)	Yau Tsim Mong 油尖旺	Gardens, Recreation Grounds and Parks 花園、康樂場地及公園	Shanghai Street / Dundas Street Sitting-out Area 上海街/登打士街休憩處							L
1035	LCSD(Leisure) 康樂文化事務署 (康樂)	Yau Tsim Mong 油尖旺	Gardens, Recreation Grounds and Parks 花園、康樂場地及公園	<a href="#">Sycamore Street Rest Garden</a> 詩歌舞街休憩花園							L
1036	LCSD(Leisure) 康樂文化事務署 (康樂)	Yau Tsim Mong 油尖旺	Gardens, Recreation Grounds and Parks 花園、康樂場地及公園	<a href="#">Portland Street Sitting-out Area</a> 砵蘭街休憩處							L
1037	LCSD(Leisure) 康樂文化事務署 (康樂)	Yau Tsim Mong 油尖旺	Gardens, Recreation Grounds and Parks 花園、康樂場地及公園	<a href="#">Canton Road / Nelson Street Sitting-out Area</a> 廣東道/納路臣街休憩處							L
1038	LCSD(Leisure) 康樂文化事務署 (康樂)	Yau Tsim Mong 油尖旺	Gardens, Recreation Grounds and Parks 花園、康樂場地及公園	<a href="#">Prince Edward Road / Nullah Road Garden</a> 太子道/水渠道花園							M
1039	LCSD(Leisure) 康樂文化事務署 (康樂)	Yau Tsim Mong 油尖旺	Gardens, Recreation Grounds and Parks 花園、康樂場地及公園	<a href="#">Nathan Road / Boundary Street Sitting-out Area</a> 彌敦道/界限街休憩處							L
1040	LCSD(Leisure) 康樂文化事務署 (康樂)	Yau Tsim Mong 油尖旺	Gardens, Recreation Grounds and Parks 花園、康樂場地及公園	<a href="#">Changsha Street Sitting-out Area</a> 長沙街休憩處							L
1041	LCSD(Leisure) 康樂文化事務署 (康樂)	Yau Tsim Mong 油尖旺	Gardens, Recreation Grounds and Parks 花園、康樂場地及公園	Nullah Road Sitting-out Area 水渠道休憩處							L
1042	LCSD(Leisure) 康樂文化事務署 (康樂)	Yau Tsim Mong 油尖旺	Gardens, Recreation Grounds and Parks 花園、康樂場地及公園	<a href="#">Cherry Street Sitting-out Area</a> 櫻桃街休憩處							L
1043	LCSD(Leisure) 康樂文化事務署 (康樂)	Yau Tsim Mong 油尖旺	Gardens, Recreation Grounds and Parks 花園、康樂場地及公園	<a href="#">Lai Chi Kok Road / Tai Nam Street Sitting-out Area</a> 荔枝角道/大南街休憩處							L
1044	LCSD(Leisure) 康樂文化事務署 (康樂)	Yau Tsim Mong 油尖旺	Gardens, Recreation Grounds and Parks 花園、康樂場地及公園	Lai Chi Kok Road/Canton Road Garden 荔枝角道/廣東道花園							M
1045	LCSD(Leisure) 康樂文化事務署 (康樂)	Yau Tsim Mong 油尖旺	Gardens, Recreation Grounds and Parks 花園、康樂場地及公園	<a href="#">Canton Road / Dundas Street Sitting-out Area</a> 廣東道/登打士街休憩處							L
1046	LCSD(Leisure) 康樂文化事務署 (康樂)	Yau Tsim Mong 油尖旺	Gardens, Recreation Grounds and Parks 花園、康樂場地及公園	<a href="#">Arran Street Sitting-out Area</a> 砵蘭街休憩處							L
1047	LCSD(Leisure) 康樂文化事務署 (康樂)	Yau Tsim Mong 油尖旺	Gardens, Recreation Grounds and Parks 花園、康樂場地及公園	Sycamore Playground 詩歌舞街遊樂場							M
1048	LCSD(Leisure) 康樂文化事務署 (康樂)	Yau Tsim Mong 油尖旺	Gardens, Recreation Grounds and Parks 花園、康樂場地及公園	Sycamore Street Sitting-out Area 詩歌舞街休憩處							L
1049	LCSD(Leisure) 康樂文化事務署 (康樂)	Yau Tsim Mong 油尖旺	Gardens, Recreation Grounds and Parks 花園、康樂場地及公園	<a href="#">Waterloo Road/Wylie Road Sitting-out Area</a> 窩打老道/衛理道休憩處							L
1050	LCSD(Leisure) 康樂文化事務署 (康樂)	Yau Tsim Mong 油尖旺	Gardens, Recreation Grounds and Parks 花園、康樂場地及公園	<a href="#">Peking Road Sitting-out Area</a> 北京道休憩處							L
1051	LCSD(Leisure) 康樂文化事務署 (康樂)	Yau Tsim Mong 油尖旺	Gardens, Recreation Grounds and Parks 花園、康樂場地及公園	<a href="#">Chui Yu Road Rest Garden</a> 聚魚道休憩花園							L
1052	LCSD(Leisure) 康樂文化事務署 (康樂)	Yau Tsim Mong 油尖旺	Gardens, Recreation Grounds and Parks 花園、康樂場地及公園	<a href="#">Wylie Road Temporary Sitting-out Area</a> 衛理道臨時休憩處							L
1053	LCSD(Leisure) 康樂文化事務署 (康樂)	Yau Tsim Mong 油尖旺	Gardens, Recreation Grounds and Parks 花園、康樂場地及公園	<a href="#">Kowloon Park Drive Rest Garden</a> 九龍公園徑休憩花園							M
1054	LCSD(Leisure) 康樂文化事務署 (康樂)	Yau Tsim Mong 油尖旺	Gardens, Recreation Grounds and Parks 花園、康樂場地及公園	Ivy Street Rest Garden 埃華街休憩花園							M
1055	LCSD(Leisure) 康樂文化事務署 (康樂)	Yau Tsim Mong 油尖旺	Gardens, Recreation Grounds and Parks 花園、康樂場地及公園	<a href="#">Dundas Street Sitting-out Area</a> 登打士街休憩處							L
1056	LCSD(Leisure) 康樂文化事務署 (康樂)	Yau Tsim Mong 油尖旺	Gardens, Recreation Grounds and Parks 花園、康樂場地及公園	<a href="#">Mody Road Garden</a> 摩地道花園							L

1057	LCSO(Leisure) 康樂文化事務署 (康樂)	Yau Tsim Mong 油尖旺	Gardens, Recreation Grounds and Parks 花園、康樂場地及公園	<a href="#">Gascoigne Road/Nathan Road Rest Garden (Stage I)</a> 加士居道/彌敦道休憩花園(第一期)							L
1058	LCSO(Leisure) 康樂文化事務署 (康樂)	Yau Tsim Mong 油尖旺	Gardens, Recreation Grounds and Parks 花園、康樂場地及公園	<a href="#">Hamilton Street Rest Garden</a> 咸美頓街休憩花園							L
1059	LCSO(Leisure) 康樂文化事務署 (康樂)	Yau Tsim Mong 油尖旺	Gardens, Recreation Grounds and Parks 花園、康樂場地及公園	<a href="#">Ning Po Street/Shanghai Street Rest Garden</a> 寧波街/上海街休憩花園							L
1060	LCSO(Leisure) 康樂文化事務署 (康樂)	Yau Tsim Mong 油尖旺	Gardens, Recreation Grounds and Parks 花園、康樂場地及公園	<a href="#">Man Ming Lane Rest Garden</a> 文明里休憩花園							L
1061	LCSO(Leisure) 康樂文化事務署 (康樂)	Yau Tsim Mong 油尖旺	Gardens, Recreation Grounds and Parks 花園、康樂場地及公園	Portland Street /Man Ming Lane Sitting-out Area 砵蘭街/文明里休憩處							L
1062	LCSO(Leisure) 康樂文化事務署 (康樂)	Yau Tsim Mong 油尖旺	Gardens, Recreation Grounds and Parks 花園、康樂場地及公園	<a href="#">Portland Street Rest Garden</a> 砵蘭街休憩花園							L
1063	LCSO(Leisure) 康樂文化事務署 (康樂)	Yau Tsim Mong 油尖旺	Gardens, Recreation Grounds and Parks 花園、康樂場地及公園	Public Square Street / Kansu Street Rest Garden 眾坊街/甘肅街休憩花園							L
1064	LCSO(Leisure) 康樂文化事務署 (康樂)	Yau Tsim Mong 油尖旺	Gardens, Recreation Grounds and Parks 花園、康樂場地及公園	<a href="#">Public Square Street / Cliff Road Sitting-out Area</a> 眾坊街/石壁道休憩處							L
1065	LCSO(Leisure) 康樂文化事務署 (康樂)	Yau Tsim Mong 油尖旺	Gardens, Recreation Grounds and Parks 花園、康樂場地及公園	<a href="#">Reclamation Street Sitting-out Area</a> 新填地街休憩處							L
1066	LCSO(Leisure) 康樂文化事務署 (康樂)	Yau Tsim Mong 油尖旺	Gardens, Recreation Grounds and Parks 花園、康樂場地及公園	Tung On Street Rest Garden 東安街休憩花園							M
1067	LCSO(Leisure) 康樂文化事務署 (康樂)	Yau Tsim Mong 油尖旺	Gardens, Recreation Grounds and Parks 花園、康樂場地及公園	<a href="#">Yau Ma Tei Community Centre Rest Garden</a> 油麻地社區中心休憩花園							L
1068	LCSO(Leisure) 康樂文化事務署 (康樂)	Yau Tsim Mong 油尖旺	Gardens, Recreation Grounds and Parks 花園、康樂場地及公園	<a href="#">Kowloon Park Drive Children's Playground</a> 九龍公園徑兒童遊樂場							M
1069	LCSO(Leisure) 康樂文化事務署 (康樂)	Yau Tsim Mong 油尖旺	Gardens, Recreation Grounds and Parks 花園、康樂場地及公園	Public Square Street Rest Garden 眾坊街休憩花園							L
1070	LCSO(Leisure) 康樂文化事務署 (康樂)	Yau Tsim Mong 油尖旺	Gardens, Recreation Grounds and Parks 花園、康樂場地及公園	Signal Hill Garden 訊號山花園							M
1071	LCSO(Leisure) 康樂文化事務署 (康樂)	Yau Tsim Mong 油尖旺	Gardens, Recreation Grounds and Parks 花園、康樂場地及公園	<a href="#">Canton Road Playground</a> 廣東道遊樂場							L
1072	LCSO(Leisure) 康樂文化事務署 (康樂)	Yuen Long 元朗	District Leisure Services Offices 地區康樂事務辦事處	<a href="#">Yuen Long District Leisure Services Office</a> 元朗區康樂事務辦事處							
1073	LCSO(Leisure) 康樂文化事務署 (康樂)	Yuen Long 元朗	Gardens, Recreation Grounds and Parks 花園、康樂場地及公園	Tin Shui Wai Park 天水圍公園							M
1074	LCSO(Leisure) 康樂文化事務署 (康樂)	Yuen Long 元朗	Sports Grounds 運動場	<a href="#">Tin Shui Wai Sports Ground</a> 天水圍運動場							H
1075	LCSO(Leisure) 康樂文化事務署 (康樂)	Yuen Long 元朗	Beaches and Swimming Pools 泳灘及游泳池	<a href="#">Yuen Long Swimming Pool</a> 元朗游泳池							H
1076	LCSO(Leisure) 康樂文化事務署 (康樂)	Yuen Long 元朗	Beaches and Swimming Pools 泳灘及游泳池	<a href="#">Tin Shui Wai Swimming Pool</a> 天水圍游泳池							M
1077	LCSO(Leisure) 康樂文化事務署 (康樂)	Yuen Long 元朗	Gardens, Recreation Grounds and Parks 花園、康樂場地及公園	<a href="#">Yuen Long Park</a> 元朗公園							H
1078	LCSO(Leisure) 康樂文化事務署 (康樂)	Yuen Long 元朗	Stadia 大球場	<a href="#">Yuen Long Stadium</a> 元朗大球場							H
1079	LCSO(Leisure) 康樂文化事務署 (康樂)	Yuen Long 元朗	Sports Centres and Indoor Sports Facilities 體育館及室內體育設施	<a href="#">Fung Kam Street Sports Centre</a> 風琴街體育館							M

1080	LCS D(Leisure) 康樂文化事務署 (康樂)	Yuen Long 元朗	Sports Centres and Indoor Sports Facilities 體育館及室內體育設施	<a href="#">Long Ping Sports Centre</a> <a href="#">朗屏體育館</a>														M
1081	LCS D(Leisure) 康樂文化事務署 (康樂)	Yuen Long 元朗	Sports Centres and Indoor Sports Facilities 體育館及室內體育設施	<a href="#">Tin Shui Sports Centre</a> 天瑞體育館														L
1082	LCS D(Leisure) 康樂文化事務署 (康樂)	Yuen Long 元朗	Gardens, Recreation Grounds and Parks 花園、康樂場地及公園	<a href="#">Sai Ching Street Tennis Courts</a> <a href="#">西菁街網球場</a>														M
1083	LCS D(Leisure) 康樂文化事務署 (康樂)	Yuen Long 元朗	Sports Centres and Indoor Sports Facilities 體育館及室內體育設施	<a href="#">Sir Denys Roberts Squash Courts, Yuen Long</a> <a href="#">元朗羅翹時爵士壁球場</a>														M
1084	LCS D(Leisure) 康樂文化事務署 (康樂)	Yuen Long 元朗	Sports Centres and Indoor Sports Facilities 體育館及室內體育設施	<a href="#">Tai Kiu Market Squash Courts</a> <a href="#">太橋街市壁球場</a>														M
1085	LCS D(Leisure) 康樂文化事務署 (康樂)	Yuen Long 元朗	Sports Centres and Indoor Sports Facilities 體育館及室內體育設施	<a href="#">Yuen Long Jockey Club Squash Courts</a> <a href="#">元朗賽馬會壁球場</a>														M
1086	LCS D(Leisure) 康樂文化事務署 (康樂)	Yuen Long 元朗	Gardens, Recreation Grounds and Parks 花園、康樂場地及公園	<a href="#">Tai Kiu Market Sitting-out Area</a> <a href="#">太橋街市休憩處</a>														L
1087	LCS D(Leisure) 康樂文化事務署 (康樂)	Yuen Long 元朗	Gardens, Recreation Grounds and Parks 花園、康樂場地及公園	<a href="#">Fu Pui Garden</a> <a href="#">虎背花園</a>														M
<b>Total No. Completed</b> <b>已完成項目總數</b>																		
					<b>1078</b>	<b>1064</b>	<b>919</b>	<b>508</b>	<b>122</b>	<b>79</b>								

Works cancelled due to site redevelopment  
由於場地重新發展，有關工程已取消

Works cancelled as the venue is not open to the public  
因場地不對外開放，故有關工程已取消

**Remarks:**

Involvement of Managing Departments of the relevant premises and facilities in Different Stages:-

1. Site Survey - Provision of access to the premises/ venues for site survey
2. Feasibility Study - (i) Liaison with private landlord/ HD/ Link about the BFA improvement proposals for venues situated in private/ HD/ Link properties; (ii) Confirmation of BFA improvement proposals; (iii) Confirmation of proposed works programme; (iv) Application for land allocation, approval of revised SOA, etc., as the case may; (v) Submission of funding application
3. Site Preparation - (i) Confirmation of site works arrangement; (ii) Liaison with private landlord/ HD/ Link about works commencement for venues situated in private/ HD/ Link properties
4. Works Commenced - (i) Decanting of premises/ venues; (ii) Liaison with private landlord/ HD/ Link about works commencement for venues situated in private/ HD/ Link properties
5. 50% or more of Works Completed - (i) Decanting of premises/ venues; (ii) Liaison with private landlord/ HD/ Link about works commencement for venues situated in private/ HD/ Link properties
6. Works Completed - Conduction of handover inspection

**Others**

1. Having regard to complexity and extent of upgrading works and the site and operational constraints, improvement works under ArchSD are broadly categorised into three groups-
  - H - The "High Complexity Premises" include those multi-user complexes and high security premises. The improvement works usually involve major structural alterations and additions.
  - M - The "Medium Complexity Premises" are usually the highly utilized complexes where improvement works may cause disturbance to normal operation of the premises and public. Necessary phasing of works and segregation of working areas will be required.
  - L - The "Low Complexity Premises" require only minor improvement works.
2. The column of "Works Completion Month" will be filled up after site preparation is completed and works commenced but the relevant date is for reference only. Once the actual work completion date is known, the relevant column will be updated.

**備注：**

管理有關處所及設施的部門於不同階段中的參與方式：

1. 場地勘查- 開放處所/場地以方便勘查
2. 可行性研究 - (一) 於私人地方/房屋署/領匯等物業與私人業主/房屋署/領匯磋商有關無障礙通道和設施的工程建議 (二) 確認有關無障礙通道和設施的工程建議; (三) 確認有關工程計劃; (四) 申請土地, 批准修訂設施明細表及其他事宜 (五) 提交撥款申請
3. 場地準備 - (一) 確認場地及工作安排; (二) 於私人地方/房屋署/領匯等物業與私人業主/房屋署/領匯進行聯絡工作
4. 工程開始 - (一) 騰空處所/場地; (二) 於私人地方/房屋署/領匯等物業與私人業主/房屋署/領匯進行聯絡工作
5. 50%以上的工程已完成 - (一) 騰空處所/場地; (二) 於私人地方/房屋署/領匯等物業與私人業主/房屋署/領匯進行聯絡工作
6. 工程完成-進行工程交收檢查

**其他**

1. 考慮到工作複雜性、範圍、場地及運作上的限制，建築署負責的改善工程大致可分為三類 -
  - H - 高複雜性的物業包括多用戶綜合大樓和一些保安要求高的場所。改善工程往往涉及重大的結構性改建及加裝。
  - M - 中等複雜性的物業一般是高使用率的綜合場館，改善工程可能會對大樓的運作及對公眾造成滋擾。此類物業的工程需分階段進行，並須與大樓使用者的辦公範圍分隔。
  - L - 低複雜性的物業只需要小規模的改善工程以提升現有的無障礙通道和設施。
2. 當完成“場地準備”及工程已開始時，有關“工程完成月份”欄目才會填上以作參考。當真正工作完成日期已知後，有關欄目會作相應修改。

\* 此欄位目前尚不適用，各項工程項目之工程完成日期，應以實際工程進度為準。

2. 當完成“場地準備”及工程已開始時，有關“工程完成月份”欄目才會填上以作參考。當真正工作完成日期已知後，有關欄目會作相應修改。

## Progress Monitoring for Upgrading Barrier-Free Access and Facilities in Government Premises/ Facilities (Class A)

## 監察提升政府物業／設施的無障礙設施的進度報告 (Class A)

Progress up to (Date) 資料更新日期:

31-Dec-11

Report Date 報告日期:

31-Dec-11

No. 項目	Department (Abbreviation) 部門	District 地區	Category of Premises/Facilities 物業／設施種類	Name of Premises/Facilities 物業／設施名稱	(1) Site Survey Completed 完成場地觀察	(2) Feasibility Study Completed 完成可行性研究	(3) Site Preparation Completed 完成場地準備	(4) Works Commenced 工程開始	(5) 50% or more of works Completed 工程完成超過50%	(6) Works Completed 工程完成	(7) Complexity (H/M/L) 複雜性
1	LD 勞工處	Central & Western District 中西區	Office 辦公室	Statutory Minimum Wage Division, Harbour Building 法定最低工資科, 海港政府大樓							M
2	LD 勞工處	Central & Western District 中西區	Office 辦公室	Employees' Compensation Division (Central Services Section)1, Harbour Building 僱員補償科(中央事務組)1, 海港政府大樓							M
3	LD 勞工處	Central & Western District 中西區	Office with counter services 設有櫃位服務的辦公室	Selective Placement Division (Hong Kong Office), Harbour Building 展能就業科(香港區辦事處), 海港政府大樓							M
4	LD 勞工處	Central & Western District 中西區	Office with counter services 設有櫃位服務的辦公室	Labour Relations Division (Hong Kong West), Western Magistracy Building 勞資關係科(西港島), 西區裁判署							H
5	LD 勞工處	Central & Western District 中西區	Job Centre 就業中心	Employment Services Division (Hong Kong West Job Centre), Western Magistracy Building 就業科(西港島就業中心), 西區裁判署							H
6	LD 勞工處	Central & Western District 中西區	Office 辦公室	Employment Information and Promotion Division (Headquarters), Harbour Building 就業資訊及推廣科(總部), 海港政府大樓							M
7	LD 勞工處	Central & Western District 中西區	Office 辦公室	Occupational Safety and Health Branch (Headquarters Division), Harbour Building 職業安全及健康部(總部), 海港政府大樓							M
8	LD 勞工處	Central & Western District 中西區	Office 辦公室	Special Duties Division (Employment Agencies Administration and External Employment Service), Harbour Building 特別職務科(職業介紹所及港外僱傭事務組), 海港政府大樓							M
9	LD 勞工處	Central & Western District 中西區	Office 辦公室	Employment Claims Investigation Division, Queensway Government Offices, Low Block 僱傭申索調查科, 金鐘道政府合署低座							L
10	LD 勞工處	Central & Western District 中西區	Office 辦公室	Registry of Trade Unions, Harbour Building 職工會登記局, 海港政府大樓							M
11	LD 勞工處	Central & Western District 中西區	Office 辦公室	Occupational Health Service, Harbour Building 職業健康服務, 海港政府大樓							M
12	LD 勞工處	Central & Western District 中西區	Office with counter services 設有櫃位服務的辦公室	Boilers & Pressure Vessels Division, Western Harbour Centre 鍋爐及壓力容器科, 滙港中心							M
13	LD 勞工處	Central & Western District 中西區	Office 辦公室	Labour Inspection Division (Headquarters), Harbour Building 勞工監察科(總部), 海港政府大樓							M
14	LD 勞工處	Central & Western District 中西區	Office 辦公室	Support Services Division (Development Unit), Western Harbour Centre 支援服務科(發展組), 滙港中心							M
15	LD 勞工處	Central & Western District 中西區	Office 辦公室	Operations Division (Headquarters), Harbour Building 行動科(總部), 海港政府大樓							M
16	LD 勞工處	Central & Western District 中西區	Office 辦公室	Operations Division (Central Inspection Team), Harbour Building 行動科(中央觀察組), 海港政府大樓							M
17	LD 勞工處	Eastern District 東區	Job Centre 就業中心	Employment Services Division (North Point Job Centre), North Point Government Offices 就業科(北角就業中心), 北角政府合署							M
18	LD 勞工處	Eastern District 東區	Office 辦公室	Operations Division (Hong Kong & Islands-4 District Office), North Point Government Offices 行動科(港島及離島第4分區辦事處), 北角政府合署							M





43	LD 勞工處	Sham Shui Po District 深水埗區	Office 辦公室	Operations Division (Building and Engineering Construction)(Kowloon)1, Cheung Sha Wan Government Offices						M
44	LD 勞工處	Sham Shui Po District 深水埗區	Office 辦公室	Operations Division (Airport and Railways-2 Office), Sham Shui Po Government Offices 行動科(機場及鐵路組第2分處) 深水埗政府合署						M
45	LD 勞工處	Sham Shui Po District 深水埗區	Office with counter services 設有櫃位服務的辦公室	Occupational Medicine Unit (Kowloon), Cheung Sha Wan Government Offices 職業醫學組(九龍), 長沙灣政府合署						M
46	LD 勞工處	Tai Po District 大埔區	Job Centre 就業中心	Employment Services Division (Tai Po Job Centre), Tai Po Government Offices 就業科(大埔就業中心), 大埔政府合署						M
47	LD 勞工處	Tai Po District 大埔區	Office 辦公室	Operations Division (Building and Engineering Construction)(New Territories East and Kwun Tong)1, Tai Po Government Offices						M
48	LD 勞工處	Tsuen Wan District 荃灣區	Office with counter services 設有櫃位服務的辦公室	Selective Placement Division (New Territories Office), Tsuen Wan Government Offices 選能就業科(新界區辦事處) 荃灣政府合署						H
49	LD 勞工處	Tsuen Wan District 荃灣區	Job Centre 就業中心	Employment Services Division (Tuen Wen Job Centre), Tsuen Wan Government Offices 就業科(荃灣就業中心), 荃灣政府合署						H
50	LD 勞工處	Tsuen Wan District 荃灣區	Office with counter services 設有櫃位服務的辦公室	Labour Relations Division (Tsuen Wan), Tsuen Wan Government Offices 勞資關係科(荃灣), 荃灣政府合署						H
51	LD 勞工處	Tsuen Wan District 荃灣區	Office with counter services 設有櫃位服務的辦公室	Employees' Compensation Division (Kwai Chung Office), Tsuen Wan Government Offices 僱員補償科(葵涌辦事處) 荃灣政府合署						H
52	LD 勞工處	Tsuen Wan District 荃灣區	Office 辦公室	Operations Division(Integrated Services Offices)(Team 5), Tsuen Wan Government Offices 行動科(綜合服務辦事處)(第五隊) 荃灣政府合署						H
53	LD 勞工處	Tsuen Wan District 荃灣區	Training Centre 訓練中心	Occupational Safety and Health Training Centre, City Landmark I						H
54	LD 勞工處	Tsuen Wan District 荃灣區	Office 辦公室	Operations Division(Integrated Services Offices)(Team 5), Tsuen Wan Government Offices 行動科(綜合服務辦事處)(第五隊) 荃灣政府合署						H
55	LD 勞工處	Tsuen Wan District 荃灣區	Office 辦公室	Operations Division (New Territories West-5 District Office), Chinachem Tsuen Wan Plaza 行動科(新界西第5分區辦事處) 華懋荃灣廣場						M
56	LD 勞工處	Tuen Mun District 屯門區	Office 辦公室	Operations Division (Building and Engineering Construction)(New Territories West)1, Tai Hing Government Offices						L
57	LD 勞工處	Tuen Mun District 屯門區	Job Centre 就業中心	Employment Services Division (Tuen Mun Job Centre), Tuen Mun Parklane Square 就業科(屯門就業中心), 屯門栢麗廣場						M
58	LD 勞工處	Tuen Mun District 屯門區	Office with counter services 設有櫃位服務的辦公室	Labour Relations Division (Tuen Mun), Tuen Mun Parklane Square 勞資關係科(屯門), 屯門栢麗廣場						M
59	LD 勞工處	Tuen Mun District 屯門區	Office 辦公室	Operations Division (New Territories West-2 District Office), Tuen Mun Government Offices 行動科(新界西第2分區辦事處) 屯門政府合署						M
60	LD 勞工處	Wan Chai District 灣仔區	Office with counter services 設有櫃位服務的辦公室	Wage Security Division, Overseas Trust Bank Building 薪酬保障科, 海外信託銀行大廈						M
61	LD 勞工處	Wan Chai District 灣仔區	Job Centre 就業中心	Employment Services Division (Hong Kong East Job Centre), Revenue Tower 就業科(東港區就業中心), 稅務大樓						H
62	LD 勞工處	Wan Chai District 灣仔區	Office with counter services 設有櫃位服務的辦公室	Labour Relations Division (Hong Kong East), Revenue Tower 勞資關係科(東港區), 稅務大樓						H
63	LD 勞工處	Wan Chai District 灣仔區	Job Centre 就業中心	Employment Services Division (Recruitment Centre for Catering Industry), Revenue Tower 就業科(飲食業招聘中心), 稅務大樓						H
64	LD 勞工處	Wan Chai District 灣仔區	Job Centre 就業中心	Employment Services Division (Recruitment Centre for Retail Industry), Revenue Tower 就業科(零售業招聘中心), 稅務大樓						H

65	LD 勞工處	Wan Chai District 灣仔區	Office 辦公室	<a href="#">Operations Division (Hong Kong &amp; Islands-1 District Office), Southern Centre</a> 行動科(港島及離島第1分區辦事處), 修頓中心															H
66	LD 勞工處	Wan Chai District 灣仔區	Office 辦公室	<a href="#">Operations Division (Hong Kong &amp; Islands-3 District Office), Southern Centre</a> 行動科(港島及離島第3分區辦事處), 修頓中心															H
67	LD 勞工處	Wan Chai District 灣仔區	Office with counter services 設有櫃位服務的辦公室	<a href="#">Employees' Compensation Division (Hong Kong East and Hong Kong West Office), Southern Centre</a> 僱員補償科(香港東及香港西辦事處), 修頓中心															H
68	LD 勞工處	Wan Chai District 灣仔區	Office with counter services 設有櫃位服務的辦公室	Occupational Medicine Unit (Hong Kong), Southern Centre 職業醫學組(香港), 修頓中心															H
69	LD 勞工處	Yau Tsim Mong District 油尖旺區	Office with counter services 設有櫃位服務的辦公室	Labour Relations Division (Kowloon South), Mongkok Government Offices 勞資關係科(南九龍), 旺角政府合署															M
70	LD 勞工處	Yau Tsim Mong District 油尖旺區	Office 辦公室	Labour Inspection Division (Special Enforcement Team)(Special Duty)2, Trade and Industry Department Tower 勞工視察科(特別視察組)(特別職務)2, 工業貿易署大樓															M
71	LD 勞工處	Yau Tsim Mong District 油尖旺區	Office 辦公室	Labour Inspection Division (Mong Kok)(Special Enforcement Team), Trade and Industry Department Tower 勞工視察科(旺角特別視察組), 工業貿易署大樓															M
72	LD 勞工處	Yau Tsim Mong District 油尖旺區	Office with counter services 設有櫃位服務的辦公室	Workplace Consultation Promotion Division, Mongkok Government Offices 勞資協商促進科, 旺角政府合署															M
73	LD 勞工處	Yau Tsim Mong District 油尖旺區	Office 辦公室	Operations Division (Building and Engineering Construction)(Kowloon)2, Mongkok Government Offices 行動科(九龍建築地盤第2分區辦事處), 旺角政府合署															M
74	LD 勞工處	Yau Tsim Mong District 油尖旺區	Office 辦公室	Operations Division (Kowloon-3 District Office), Mongkok Government Offices 行動科(九龍第3分區辦事處), 旺角政府合署															M
75	LD 勞工處	Yau Tsim Mong District 油尖旺區	Job Centre 就業中心	Youth Employment Division (Youth Employment Resource Centre)1, Langham Place 青年就業科(青年就業資源中心)1, 朗豪坊辦公大樓															M
76	LD 勞工處	Yuen Long District 元朗區	Office 辦公室	<a href="#">Labour Inspection Division (New Territories West)(Special Enforcement Team), Yuen Long Government Offices</a> 勞工視察科(新界西特別視察組), 元朗政府合署															M
77	LD 勞工處	Yuen Long District 元朗區	Office 辦公室	<a href="#">Operations Division (New Territories West-1 District Office), Yuen Long Government Offices</a> 行動科(新界西第1分區辦事處), 元朗政府合署															M
<b>Total No. Completed 已完成項目總數</b>					<b>77</b>	<b>77</b>	<b>69</b>	<b>24</b>	<b>4</b>	<b>4</b>									

**Remarks:**

Involvement of Managing Departments of the relevant premises and facilities in Different Stages: -

1. Site Survey - Provision of access to the premises/ venues for site survey

2. Feasibility Study - (i) Liaison with private landlord/ HD/ Link about the BFA improvement proposals for venues situated in private/ HD/ Link properties; (ii) Confirmation of BFA improvement proposals; (iii) Confirmation of proposed works programme; (iv) Application for land allocation, approval of revised SOA, etc., as the case may;

(v) Submission of funding application

3. Site Preparation - (i) Confirmation of site works arrangement; (ii) Liaison with private landlord/ HD/ Link about works commencement for venues situated in private/ HD/ Link properties

4. Works Commenced - (i) Decanting of premises/ venues; (ii) Liaison with private landlord/ HD/ Link about works commencement for venues situated in private/ HD/ Link properties

5. 50% or more of Works Completed - (i) Decanting of premises/ venues; (ii) Liaison with private landlord/ HD/ Link about works commencement for venues situated in private/ HD/ Link properties

6. Works Completed - Conduction of handover inspection

**Others**

1. Having regard to complexity and extent of upgrading works and the site and operational constraints, improvement works under ArchSD are broadly categorised into three groups-

H - The "High Complexity Premises" include those multi-user complexes and high security premises. The improvement works usually involve major structural alterations and additions.

M - The "Medium Complexity Premises" are usually the highly utilized complexes where improvement works may cause disturbance to normal operation of the premises and public. Necessary phasing of works and segregation of working areas will be required.

L - The "Low Complexity Premises" require only minor improvement works.

2. The column of "Works Completion Month" will be filled up after site preparation is completed and works commenced but the relevant date is for reference only. Once the actual work completion date is known, the relevant column will be updated.

**備註:**

管理有關處所及設施的部門於不同階段中的參與方式:

1. 場地勘查- 開放處所/場地以方便勘查

2. 可行性研究 - (一) 於私人地方/房屋署/領匯等物業與私人業主/房屋署/領匯磋商有關無障礙通道和設施的工程建議 (二) 確認有關無障礙通道和設施的工程建議; (三) 確認有關工程計劃; (四) 申請土地, 批准修訂設施明細表及其他事宜 (五) 提交撥款申請

3. 場地準備 - (一) 確認場地及工作安排; (二) 於私人地方/房屋署/領匯等物業與私人業主/房屋署/領匯進行聯絡工作

3. 場地準備 - (一) 騰空物業及工作地點; (二) 於私人地方/房屋署/領匯等物業與私人業主/房屋署/領匯進行聯絡工作

4. 工程開始 - (一) 騰空處所/場地; (二) 於私人地方/房屋署/領匯等物業與私人業主/房屋署/領匯進行聯絡工作

5. 50%以上的工程已完成 - (一) 騰空處所/場地; (二) 於私人地方/房屋署/領匯等物業與私人業主/房屋署/領匯進行聯絡工作

6. 工程完成-進行工程交收檢查

#### 其他

1. 考慮到工作複雜性、範圍、場地及運作上的限制，建築署負責的改善工程大致可分為三類 -

H - 高複雜性的物業包括多用戶綜合大樓和一些保安要求高的場所。改善工程往往涉及重大的結構性改建及加裝。

M - 中等複雜性的物業一般是高使用率的綜合場館，改善工程可能會對大樓的運作及對公眾造成滋擾。此類物業的工程需分階段進行，並須與大樓使用者的辦公範圍分隔。

L - 低複雜性的物業只需要小規模的改善工程以提升現有的無障礙通道和設備。

2. 當完成“場地準備”及工程已開始時，有關“工程完成月份”欄目才會填上以作參考。當真正工作完成日期已知後，有關欄目會作相應修改。

## Progress Monitoring for Upgrading Barrier-Free Access and Facilities in Government Premises/ Facilities (Class A)

## 監察提升政府物業／設施的無障礙設施的進度報告 (Class A)

Progress up to (Date) 資料更新日期:

31-Dec-11

Report Date 報告日期:

31-Dec-11

No. 項目	Department (Abbreviation) 部門	District 地區	Category of Premises/Facilities 物業／設施種類	Name of Premises/Facilities 物業／設施名稱	(1) Site Survey Completed 完成場地視察	(2) Feasibility Study Completed 完成可行性研究	(3) Site Preparation Completed 完成場地準備	(4) Works Commenced 工程開始	(5) 50% or more of works Completed 工程完成超過50%	(6) Works Completed 工程完成	(7) Complexity (H/M/L) 複雜性
1	SWD 社會福利署	Central & Western District 中西區	Probation Office 感化辦事處	<a href="#">Eastern Probation Office 2</a> <a href="#">東區感化辦事處 2</a>							H
2	SWD 社會福利署	Central & Western District 中西區	Integrated Family Service Centre 綜合家庭服務中心	<a href="#">High Street Integrated Family Service Centre</a> <a href="#">高街綜合家庭服務中心</a>							H
3	SWD 社會福利署	Central & Western District 中西區	Integrated Family Service Centre 綜合家庭服務中心	Central & Islands Integrated Family Service Centre 中區及離島綜合家庭服務中心							M
4	SWD 社會福利署	Central & Western District 中西區	Social Security Field Unit 社會保障辦事處	<a href="#">Central and Western/Islands Field Unit</a> <a href="#">中西區及離島區社會保障辦事處</a>							M
5	SWD 社會福利署	Central & Western District 中西區	Medical Social Services Unit 醫務社會服務部	Medical Social Services Unit/Western Psychiatric Centre 西區精神科中心醫務社會服務部							
6	SWD 社會福利署	Central & Western District 中西區	Office 辦公室	<a href="#">Standardized Care Need Assessment Management Office (Elderly Services)(HK)</a> <a href="#">安老服務統一評估管理辦事處(港島)</a>							H
7	SWD 社會福利署	Central & Western District 中西區	Office 辦公室	Central Western, Southern and Islands District Welfare Office 中西南及離島區福利辦事處							M
8	SWD 社會福利署	Eastern District 東區	Social Security Field Unit 社會保障辦事處	Chai Wan Field Unit 柴灣社會保障辦事處							M
9	SWD 社會福利署	Eastern District 東區	Integrated Family Service Centre 綜合家庭服務中心	<a href="#">Causeway Bay Integrated Family Service Centre</a> <a href="#">銅鑼灣綜合家庭服務中心</a>							M
10	SWD 社會福利署	Eastern District 東區	Integrated Family Service Centre 綜合家庭服務中心	Chai Wan (East) Integrated Family Service Centre 東柴灣綜合家庭服務中心							H
11	SWD 社會福利署	Eastern District 東區	Integrated Family Service Centre 綜合家庭服務中心	Chai Wan (West) Integrated Family Service Centre 西柴灣綜合家庭服務中心							M
12	SWD 社會福利署	Eastern District 東區	Integrated Family Service Centre 綜合家庭服務中心	<a href="#">Quarry Bay Integrated Family Service Centre</a> <a href="#">鯉魚涌綜合家庭服務中心</a>							M
13	SWD 社會福利署	Eastern District 東區	Medical Social Services Unit 醫務社會服務部	Medical Social Services Unit, Pamela Youde Nethersole Eastern Hospital 東區尤德夫人那打素醫院醫務社會服務部							M
14	SWD 社會福利署	Eastern District 東區	Medical Social Services Unit 醫務社會服務部	Medical Social Services Unit, Pamela Youde Nethersole Eastern Hospital (Psychiatric Department) 東區尤德夫人那打素醫院(精神科)醫務社會服務部							M
15	SWD 社會福利署	Eastern District 東區	Family and Child Protective Services Unit 保護家庭及兒童服務課	<a href="#">Family and Child Protective Services Unit (E/NV)</a> <a href="#">保護家庭及兒童服務課(東區及灣仔)</a>							M
16	SWD 社會福利署	Eastern District 東區	Clinical Psychology Unit 臨床心理服務課	Clinical Psychology Unit 3 臨床心理服務課(3)							M
17	SWD 社會福利署	Eastern District 東區	Adoption Unit 領養課	Adoption Unit, Social Welfare Department 社會福利署領養課							M
18	SWD 社會福利署	Eastern District 東區	Probation Office 感化辦事處	<a href="#">Eastern Probation Office (1)</a> <a href="#">東區感化辦事處 (1)</a>							M
19	SWD 社會福利署	Eastern District 東區	Office 辦公室	Computerized Social Security System Management Section 社會保障電腦系統管理組							M
20	SWD 社會福利署	Islands District 離島區	Social Security Field Unit 社會保障辦事處	Tung Chung Social Security Field Unit 東涌社會保障辦事處							
21	SWD 社會福利署	Islands District 離島區	Social Security Field Unit 社會保障辦事處	Tung Chung Social Security Field Unit - Mui Wo Sub-office 東涌社會保障辦事處梅窩分處							M



48	SWD 社會福利署	Kwun Tong District 觀塘區	Integrated Family Service Centre 綜合家庭服務中心	Kwun Tong Integrated Family Service Centre 觀塘綜合家庭服務中心							M
49	SWD 社會福利署	Kwun Tong District 觀塘區	Integrated Family Service Centre 綜合家庭服務中心	Lam Tin Integrated Family Service Centre 藍田綜合家庭服務中心							M
50	SWD 社會福利署	Kwun Tong District 觀塘區	Integrated Family Service Centre 綜合家庭服務中心	<a href="#">Sau Po Integrated Service Centre</a> 秀寶綜合家庭服務中心							M
51	SWD 社會福利署	Kwun Tong District 觀塘區	Social Security Field Unit	Ngau Tau Kok Field Unit 牛頭角社會保障辦事處							M
52	SWD 社會福利署	Kwun Tong District 觀塘區	Clinical Psychology Unit 臨床心理服務課	Clinical Psychology Unit 1 臨床心理服務課(一)							M
53	SWD 社會福利署	Kwun Tong District 觀塘區	Child Assessment Centre 兒童體能智力測驗中心	Pamela Youde Child Assessment Centre (Kwun Tong) 尤德夫人兒童體能智力測驗中心(觀塘)							M
54	SWD 社會福利署	Kwun Tong District 觀塘區	Medical Social Services Unit 醫務社會服務部	Medical Social Services Unit / Yung Fung Shee Memorial Centre 觀塘區容鳳書紀念中心醫務社會服務部							
55	SWD 社會福利署	Kwun Tong District 觀塘區	Office 辦公室	Central Casefile Depository 中央個案記錄貯存室							M
56	SWD 社會福利署	Kwun Tong District 觀塘區	Office 辦公室	Departmental Hotline Service Unit 部門熱線服務							M
57	SWD 社會福利署	Kwun Tong District 觀塘區	Office 辦公室	Kwun Tong District Social Welfare Office / Planning and Co-ordinating Team 觀塘區福利辦事處/策劃及統籌小組							M
58	SWD 社會福利署	North District 北區	Social Security Field Unit	Fanling Field Unit 粉嶺社會保障辦事處							H
59	SWD 社會福利署	North District 北區	Integrated Family Service Centre 綜合家庭服務中心	Fanling Integrated Family Service Centre 粉嶺綜合家庭服務中心							H
60	SWD 社會福利署	North District 北區	Integrated Family Service Centre 綜合家庭服務中心	Sheung Shui Integrated Family Service Centre 上水綜合家庭服務中心							M
61	SWD 社會福利署	North District 北區	Child Assessment Centre 兒童體能智力測驗中心	Fanling Child Assessment Centre 粉嶺兒童體能智力測驗中心							H
62	SWD 社會福利署	North District 北區	Probation Office 感化辦事處	<a href="#">Fanling Probation Office</a> 粉嶺感化辦事處							H
63	SWD 社會福利署	North District 北區	Social Security Field Unit	Sheung Shui Field Unit 上水社會保障辦事處							M
64	SWD 社會福利署	North District 北區	Medical Social Services Unit 醫務社會服務部	Medical Social Services Unit/North District Hospital 北區醫院醫務社會服務部							M
65	SWD 社會福利署	North District 北區	Office 辦公室	Standardized Care Need Assessment Management Office (Elderly Services) (NTE) 安老服務統一評估管理辦事處(東新界)							H
66	SWD 社會福利署	Sai Kung District 西貢區	Sheltered Workshop & Hostel 庇護工場及宿舍	Wing Lung Bank Golden Jubilee Sheltered Workshop & Hostel 永隆銀行金禧庇護工場及宿舍							H
67	SWD 社會福利署	Sai Kung District 西貢區	Integrated Family Service Centre 綜合家庭服務中心	Sai Kung Integrated Family Service Centre 西貢綜合家庭服務中心							M
68	SWD 社會福利署	Sai Kung District 西貢區	Integrated Family Service Centre 綜合家庭服務中心	Tseung Kwan O (East) Integrated Family Service Centre Tseung Kwan O (North) Integrated Family Service Centre 東將軍澳綜合家庭服務中心、北將軍澳綜合家庭服務中心							M
69	SWD 社會福利署	Sai Kung District 西貢區	Social Security Field Unit	Tseung Kwan O Field Unit 將軍澳社會保障辦事處							M
70	SWD 社會福利署	Sha Tin District 沙田區	Social Security Field Unit	Sha Tin (South) Field Unit 南沙田社會保障辦事處							M
71	SWD 社會福利署	Sha Tin District 沙田區	Community Service Orders Office 社會服務令辦事處	Community Service Orders Office 社會服務令辦事處							M
72	SWD 社會福利署	Sha Tin District 沙田區	Family and Child Protective Services Unit 保護家庭及兒童服務課	Family and Child Protective Services Unit (ST) 保護家庭及兒童服務課(沙田)							M





98	SWD 社會福利署	Tai Po District 大埔區	Office 辦公室	Tai Po/North District Social Welfare Office & Planning & Coordinating Team & Opportunities for the Elderly Project Office 大埔及北區福利辦事處及策劃及統籌小組及<老有所為活動計劃>推廣辦事處							M	
99	SWD 社會福利署	Tsuen Wan District 荃灣區	Integrated Family Service Centre 綜合家庭服務中心	Tsuen Wan (West) Integrated Family Service Centre 西荃灣綜合家庭服務中心								H
100	SWD 社會福利署	Tsuen Wan District 荃灣區	Social Security Field Unit 社會保障辦事處	Tsuen Wan Field Unit 荃灣社會保障辦事處								M
101	SWD 社會福利署	Tsuen Wan District 荃灣區	Probation Office 感化辦事處	Tsuen Wan Probation Office 荃灣感化辦事處								M
102	SWD 社會福利署	Tsuen Wan District 荃灣區	Family and Child Protective Services Unit 保護家庭及兒童服務課	Family and Child Protective Services Unit (TW/KwT) 保護家庭及兒童服務課(荃灣及葵青)								H
103	SWD 社會福利署	Tsuen Wan District 荃灣區	Clinical Psychology Unit 臨床心理服務課	Clinical Psychology Unit 4 臨床心理服務課(4)								H
104	SWD 社會福利署	Tsuen Wan District 荃灣區	Office 辦公室	Tsuen Wan/Kwai Tsing District Social Welfare Office 荃灣及葵青區福利辦事處								H
105	SWD 社會福利署	Tuen Mun District 屯門區	Integrated Family Service Centre 綜合家庭服務中心	Tuen Mun (East) Integrated Family Service Centre 東屯門綜合家庭服務中心								M
106	SWD 社會福利署	Tuen Mun District 屯門區	Integrated Family Service Centre 綜合家庭服務中心	Tuen Mun (South) Integrated Family Service Centre 南屯門綜合家庭服務中心								M
107	SWD 社會福利署	Tuen Mun District 屯門區	Integrated Family Service Centre 綜合家庭服務中心	Tuen Mun (West) Integrated Family Service Centre 西屯門綜合家庭服務中心								M
108	SWD 社會福利署	Tuen Mun District 屯門區	Social Security Field Unit 社會保障辦事處	<a href="#">Tuen Mun Field Unit</a> <a href="#">屯門社會保障辦事處</a>								M
109	SWD 社會福利署	Tuen Mun District 屯門區	Probation Office 感化辦事處	Tuen Mun Probation Office 1 屯門感化辦事處 1								M
110	SWD 社會福利署	Tuen Mun District 屯門區	Probation Office 感化辦事處	Tuen Mun Probation Office 2 屯門感化辦事處 2								M
111	SWD 社會福利署	Tuen Mun District 屯門區	Children and Juvenile Home 兒童及青少年院	Tuen Mun Children and Juvenile Home 屯門兒童及青少年院								H
112	SWD 社會福利署	Tuen Mun District 屯門區	Social Security Field Unit 社會保障辦事處	Butterfly Field Unit 蝴蝶社會保障辦事處								M
113	SWD 社會福利署	Tuen Mun District 屯門區	Family and Child Protective Services Unit 保護家庭及兒童服務課	Family and Child Protective Services Unit (Tuen Mun) 保護家庭及兒童服務課(屯門)								M
114	SWD 社會福利署	Tuen Mun District 屯門區	Social Security Field Unit 社會保障辦事處	Tai Hing Field Unit 大興社會保障辦事處								M
115	SWD 社會福利署	Tuen Mun District 屯門區	Child Assessment Centre 兒童體能智力測驗中心	Tuen Mun Child Assessment Centre 屯門兒童體能智力測驗中心								M
116	SWD 社會福利署	Tuen Mun District 屯門區	Office 辦公室	Tuen Mun District Social Welfare Office 屯門區福利辦事處								M
117	SWD 社會福利署	Tuen Mun District 屯門區	Office 辦公室	Standardized Care Need Assessment Management Office (New Territories West) 安老服務統一評估辦事處(西新界)								M
118	SWD 社會福利署	Wan Chai District 灣仔區	Office 辦公室	Social Security Appeal Board 社會保障上訴委員會								H
119	SWD 社會福利署	Wan Chai District 灣仔區	Social Security Field Unit 社會保障辦事處	<a href="#">Wan Chai Field Unit</a> <a href="#">灣仔社會保障辦事處</a>								H
120	SWD 社會福利署	Wan Chai District 灣仔區	Traffic Accident Victims Assistance Section 交通意外傷亡援助組	<a href="#">Traffic Accident Victims Assistance Section</a> <a href="#">交通意外傷亡援助組</a>								M
121	SWD 社會福利署	Wan Chai District 灣仔區	Family and Child Protective Services Unit 保護家庭及兒童服務課	<a href="#">Family and Child Protective Services Unit (Central Western, Southern and Islands)</a> <a href="#">保護家庭及兒童服務課(中西南及離島)</a>								H
122	SWD 社會福利署	Wan Chai District 灣仔區	Probation Office 感化辦事處	<a href="#">High Court &amp; District Court Probation Office</a> <a href="#">高等及區域法院感化辦事處</a>								H
123	SWD 社會福利署	Wan Chai District 灣仔區	Foster Care Unit 寄養服務課	<a href="#">Central Foster Care Unit</a> <a href="#">中央寄養服務課</a>								H







149	SWD 社會福利署	Yau Tsim Mong District 油尖旺區	Office 辦公室	Kowloon City and Yau Tsim Mong District Social Welfare Office 九龍城及油尖旺區福利辦事處							M
150	SWD 社會福利署	Yau Tsim Mong District 油尖旺區	Office 辦公室	Standardized Care Need Assessment Management Office (Elderly Services) (WK) 安老服務統一評估管理辦事處(西九龍)							M
151	SWD 社會福利署	Yuen Long District 元朗區	Family and Child Protective Services Unit 保護家庭及兒童服務課	<a href="#">Family and Child Protective Service Unit (Yuen Long)</a> <a href="#">保護家庭及兒童服務課(元朗)</a>							
152	SWD 社會福利署	Yuen Long District 元朗區	Social Security Field Unit 社會保障辦事處	<a href="#">Tin Shui Wai (South) Field Unit</a> <a href="#">天水圍(南)社會保障辦事處</a>							M
153	SWD 社會福利署	Yuen Long District 元朗區	Social Security Field Unit 社會保障辦事處	<a href="#">Yuen Long (West) Field Unit</a> <a href="#">西元朗社會保障辦事處</a>							M
154	SWD 社會福利署	Yuen Long District 元朗區	Integrated Family Service Centre 綜合家庭服務中心	<a href="#">Yuen Long (West) Integrated Family Service Centre</a> <a href="#">西元朗綜合家庭服務中心</a>							M
155	SWD 社會福利署	Yuen Long District 元朗區	Social Security Field Unit 社會保障辦事處	<a href="#">Tin Shui Wai (North) Field Unit</a> <a href="#">北天水圍社會保障辦事處</a>							M
156	SWD 社會福利署	Yuen Long District 元朗區	Integrated Family Service Centre 綜合家庭服務中心	<a href="#">Tin Shui Wai Integrated Family Service Centre</a> <a href="#">天水圍綜合家庭服務中心</a>							M
157	SWD 社會福利署	Yuen Long District 元朗區	Social Security Field Unit 社會保障辦事處	<a href="#">Yuen Long (East) Field Unit</a> <a href="#">東元朗社會保障辦事處</a>							M
158	SWD 社會福利署	Yuen Long District 元朗區	Integrated Family Service Centre 綜合家庭服務中心	<a href="#">Yuen Long (East) Integrated Family Service Centre</a> <a href="#">東元朗綜合家庭服務中心</a>							M
159	SWD 社會福利署	Yuen Long District 元朗區	Clinical Psychology Unit 臨床心理服務課	Clinical Psychology Unit (5) 臨床心理服務課(五)							M
160	SWD 社會福利署	Yuen Long District 元朗區	Office 辦公室	<a href="#">Yuen Long District Social Welfare Office &amp; Planning and Co-ordinating Team</a> <a href="#">元朗區福利辦事處及策劃及統籌小組</a>							M
<b>Total No. Completed</b> <b>已完成項目總數</b>					<b>148</b>	<b>148</b>	<b>124</b>	<b>62</b>	<b>4</b>	<b>4</b>	

 Works cancelled due to venues redevelopment  
由於場地重新發展，有關工程已取消

 To be covered by DH's retrofitting programme. Pls refer to item no. 21 in Class A under DH for progress (Annex B).  
納入衛生署的改善工程計劃，進度請參考衛生署轄下A類第21項工程(附件B)。

 To be covered by DH's retrofitting programme. Pls refer to item no. 13, 18, 25, 29 and 45 in Class B under DH for progress (Annex C).  
納入衛生署的改善工程計劃，進度請參考衛生署轄下B類第13、18、25、29及45項工程(附件C)。

 Works under the purview of Hospital Authority  
工程屬醫管局範圍

#### Remarks:

Involvement of Managing Departments of the relevant premises and facilities in Different Stages: -

1. Site Survey - Provision of access to the premises/ venues for site survey
2. Feasibility Study - (i) Liaison with private landlord/ HD/ Link about the BFA improvement proposals for venues situated in private/ HD/ Link properties; (ii) Confirmation of BFA improvement proposals; (iii) Confirmation of proposed works programme; (iv) Application for land allocation, approval of revised SOA, etc., as the case may; (v) Submission of funding application
3. Site Preparation - (i) Confirmation of site works arrangement; (ii) Liaison with private landlord/ HD/ Link about works commencement for venues situated in private/ HD/ Link properties
4. Works Commenced - (i) Decanting of premises/ venues; (ii) Liaison with private landlord/ HD/ Link about works commencement for venues situated in private/ HD/ Link properties
5. 50% or more of Works Completed - (i) Decanting of premises/ venues; (ii) Liaison with private landlord/ HD/ Link about works commencement for venues situated in private/ HD/ Link properties
6. Works Completed - Conduction of handover inspection

#### Others

1. Having regard to complexity and extent of upgrading works and the site and operational constraints, improvement works under ArchSD are broadly categorised into three groups-  
H - The "High Complexity Premises" include those multi-user complexes and high security premises. The improvement works usually involve major structural alterations and additions.  
M - The "Medium Complexity Premises" are usually the highly utilized complexes where improvement works may cause disturbance to normal operation of the premises and public. Necessary phasing of works and segregation of working areas will be required.  
L - The "Low Complexity Premises" require only minor improvement works.
2. The column of "Works Completion Month" will be filled up after site preparation is completed and works commenced but the relevant date is for reference only. Once the actual work completion date is known, the relevant column will be updated.

2. The column of “Works Completion Month” will be filled up after site preparation is completed and works commenced but the relevant date is for reference only. Once the actual work completion date is known, the relevant column will be updated.

備注：

管理有關處所及設施的部門於不同階段中的參與方式：

1. 場地勘查- 開放處所/場地以方便勘查
2. 可行性研究 - (一) 於私人地方/房屋署/領匯等物業與私人業主/房屋署/領匯磋商有關無障礙通道和設施的工程建議 (二) 確認有關無障礙通道和設施的工程建議; (三) 確認有關工程計劃; (四) 申請土地, 批准修訂設施明細表及其他事宜 (五) 提交撥款申請
3. 場地準備 - (一) 確認場地及工作安排; (二) 於私人地方/房屋署/領匯等物業與私人業主/房屋署/領匯進行聯絡工作
4. 工程開始 - (一) 騰空處所/場地; (二) 於私人地方/房屋署/領匯等物業與私人業主/房屋署/領匯進行聯絡工作
5. 50%以上的工程已完成 - (一) 騰空處所/場地; (二) 於私人地方/房屋署/領匯等物業與私人業主/房屋署/領匯進行聯絡工作
6. 工程完成-進行工程交收檢查

其他

1. 考慮到工作複雜性、範圍、場地及運作上的限制, 建築署負責的改善工程大致可分為三類 -
  - H - 高複雜性的物業包括多用戶綜合大樓和一些保安要求高的場所。改善工程往往涉及重大的結構性改建及加裝。
  - M - 中等複雜性的物業一般是高使用率的綜合場館, 改善工程可能會對大樓的運作及對公眾造成滋擾。此類物業的工程需分階段進行, 並須與大樓使用者的辦公範圍分隔。
  - L - 低複雜性的物業只需要小規模的改善工程以提升現有的無障礙通道和設備。
2. 當完成“場地準備”及工程已開始時, 有關“工程完成月份”欄目才會填上以作參考。當真正工作完成日期已知後, 有關欄目會作相應修改。

Progress Monitoring for Upgrading Barrier-Free Access and Facilities in Government Premises/ Facilities (Class A)  
 監察提升政府物業／設施的無障礙設施的進度報告 (Class A)

Progress up to (Date) 資料更新日期: 31-Dec-11  
 Report Date 報告日期: 31-Dec-11

No. 項目	Department (Abbreviation) 部門	District 地區	Category of Premises/Facilities 物業／設施種類	Name of Premises/Facilities 物業／設施名稱	(1) Site Survey Completed 完成場地視察	(2) Feasibility Study Completed 完成可行性研究	(3) Site Preparation Completed 完成場地準備	(4) Works Commenced 工程開始	(5) 50% or more of works Completed 工程完成超過50%	(6) Works Completed 工程完成	(7) Complexity (H/M/L) 複雜性
1	TD 運輸署	Central & Western District 中西區	Ferry Pier 渡輪碼頭	Central Ferry Pier No. 2, excluding rooftop 中環二號碼頭 (除上蓋)							H
2	TD 運輸署	Central & Western District 中西區	Ferry Pier 渡輪碼頭	Central Ferry Pier No. 3, excluding rooftop 中環三號碼頭 (除上蓋)							H
3	TD 運輸署	Central & Western District 中西區	Ferry Pier 渡輪碼頭	Central Ferry Pier No.4 中環四號碼頭							H
4	TD 運輸署	Central & Western District 中西區	Ferry Pier 渡輪碼頭	Central Ferry Pier No.5 中環五號碼頭							H
5	TD 運輸署	Central & Western District 中西區	Ferry Pier 渡輪碼頭	Central Ferry Pier No.6 中環六號碼頭							H
6	TD 運輸署	Central & Western District 中西區	Ferry Pier 渡輪碼頭	Central Ferry Pier No. 7 中環七號碼頭							H
7	TD 運輸署	Central & Western District 中西區	Ferry Pier 渡輪碼頭	Central Ferry Pier No. 8 中環八號碼頭							H
8	TD 運輸署	Central & Western District 中西區	Office 辦事處	Cross Boundary Unit Office 過境服務分組辦事處							M
9	TD 運輸署	Central & Western District 中西區	Office 辦事處	<a href="#">Hong Kong Licensing Office</a> <a href="#">香港牌照事務處</a>							H
10	TD 運輸署	Central & Western District 中西區	Office 辦事處	Vehicle Inspection Office & Vehicle Records Office							L
11	TD 運輸署	Eastern District 東區	Ferry Pier 渡輪碼頭	North Point (East) Ferry Pier (eastern berth of lower deck) 北角(東)碼頭 (東面下層泊位)							H
12	TD 運輸署	Eastern District 東區	Ferry Pier 渡輪碼頭	North Point (West) Ferry Pier 北角(西)碼頭							H
13	TD 運輸署	Eastern District 東區	Ferry Pier 渡輪碼頭	<a href="#">Sai Wan Ho Ferry Pier</a> <a href="#">西灣河碼頭</a>							M
14	TD 運輸署	Islands District 離島區	Ferry Pier 渡輪碼頭	Cheung Chau Ferry Pier 長洲渡輪碼頭							H
15	TD 運輸署	Islands District 離島區	Ferry Pier 渡輪碼頭	Mui Wo Ferry Pier 梅窩渡輪碼頭							
16	TD 運輸署	Islands District 離島區	Ferry Pier 渡輪碼頭	Tung Chung Development Pier 東涌發展碼頭							
17	TD 運輸署	Islands District 離島區	Ferry Pier 渡輪碼頭	Peng Chau Ferry Pier 坪洲碼頭							M
18	TD 運輸署	Islands District 離島區	Ferry Pier 渡輪碼頭	Yung Shue Wan Ferry Pier 榕樹灣碼頭							M
19	TD 運輸署	Kowloon City District 九龍城區	Ferry Pier 渡輪碼頭	Kowloon City Ferry Pier 九龍城碼頭							H
20	TD 運輸署	Kowloon City District 九龍城區	Ferry Pier 渡輪碼頭	Hung Hom (North) Ferry Pier 紅磡(北)碼頭							H
21	TD 運輸署	Kowloon City District 九龍城區	Ferry Pier 渡輪碼頭	Hung Hom (South) Ferry Pier 紅磡(南)碼頭							H
22	TD 運輸署	Kwun Tong District 觀塘區	Ferry Pier 渡輪碼頭	Kwun Tong Ferry Pier (western berth of lower deck)							H
23	TD 運輸署	Kwun Tong District 觀塘區	Ferry Pier 渡輪碼頭	Sam Ka Tsuen Ferry Pier 三家村碼頭							H
24	TD 運輸署	Kwun Tong District 觀塘區	Office 辦事處	Kwun Tong Licensing Office 觀塘牌照事務處							M
25	TD 運輸署	Sha Tin District 沙田區	Office 辦事處	Sha Tin Licensing Office 沙田牌照事務處							
26	TD 運輸署	Sham Shui Po District 深水埗區	Office 辦事處	Kowloon Licensing Office 九龍牌照事務處							M

27	TD 運輸署	Tuen Mun District 屯門區	Ferry Pier 渡輪碼頭	Tuen Mun Ferry Pier, Berth D on Level 1 (Main Deck)							M
28	TD 運輸署	Yau Tsim Mong District 油尖旺區	Ferry Pier 渡輪碼頭	<a href="#">Kowloon Point Ferry Pier (Tsim Sha Tsui Ferry Pier)</a>							H
<b>Total No. Completed</b> 已完成項目總數					<b>28</b>	<b>28</b>	<b>20</b>	<b>4</b>	<b>0</b>	<b>0</b>	

**Remarks:**

Involvement of Managing Departments of the relevant premises and facilities in Different Stages: -

1. Site Survey - Provision of access to the premises/ venues for site survey
2. Feasibility Study - (i) Liaison with private landlord/ HD/ Link about the BFA improvement proposals for venues situated in private/ HD/ Link properties; (ii) Confirmation of BFA improvement proposals; (iii) Confirmation of proposed works programme; (iv) Application for land allocation, approval of revised SOA, etc., as the case may;
  - (v) Submission of funding application
3. Site Preparation - (i) Confirmation of site works arrangement; (ii) Liaison with private landlord/ HD/ Link about works commencement for venues situated in private/ HD/ Link properties
4. Works Commenced - (i) Decanting of premises/ venues; (ii) Liaison with private landlord/ HD/ Link about works commencement for venues situated in private/ HD/ Link properties
5. 50% or more of Works Completed - (i) Decanting of premises/ venues; (ii) Liaison with private landlord/ HD/ Link about works commencement for venues situated in private/ HD/ Link properties
6. Works Completed - Conduction of handover inspection

**Others**

1. Having regard to complexity and extent of upgrading works and the site and operational constraints, improvement works under ArchSD are broadly categorised into three groups-
  - H - The "High Complexity Premises" include those multi-user complexes and high security premises. The improvement works usually involve major structural alterations and additions.
  - M - The "Medium Complexity Premises" are usually the highly utilized complexes where improvement works may cause disturbance to normal operation of the premises and public. Necessary phasing of works and segregation of working areas will be required.
  - L - The "Low Complexity Premises" require only minor improvement works.
2. The column of "Works Completion Month" will be filled up after site preparation is completed and works commenced but the relevant date is for reference only. Once the actual work completion date is known, the relevant column will be updated.

**備注:**

管理有關處所及設施的部門於不同階段中的參與方式:

1. 場地勘查- 開放處所/場地以方便勘查
2. 可行性研究 - (一) 於私人地方/房屋署/領匯等物業與私人業主/房屋署/領匯磋商有關無障礙通道和設施的工程建議; (二) 確認有關無障礙通道和設施的工程建議; (三) 確認有關工程計劃; (四) 申請土地, 批准修訂設施明細表及其他事宜; (五) 提交撥款申請
3. 場地準備 - (一) 確認場地及工作安排; (二) 於私人地方/房屋署/領匯等物業與私人業主/房屋署/領匯進行聯絡工作
4. 工程開始 - (一) 騰空處所/場地; (二) 於私人地方/房屋署/領匯等物業與私人業主/房屋署/領匯進行聯絡工作
5. 50%以上的工程已完成 - (一) 騰空處所/場地; (二) 於私人地方/房屋署/領匯等物業與私人業主/房屋署/領匯進行聯絡工作
6. 工程完成-進行工程交收檢查

**其他**

1. 考慮到工作複雜性、範圍、場地及運作上的限制, 建築署負責的改善工程大致可分為三類-
  - H - 高複雜性的物業包括多用戶綜合大樓和一些保安要求高的場所。改善工程往往涉及重大的結構性改建及加裝。
  - M - 中等複雜性的物業一般是高使用率的綜合場館, 改善工程可能會對大樓的運作及對公眾造成滋擾。此類物業的工程需分階段進行, 並須與大樓使用者的辦公範圍分隔。
  - L - 低複雜性的物業只需要小規模的改善工程以提升現有的無障礙通道和設備。
2. 當完成“場地準備”及工程已開始時, 有關“工程完成月份”欄目才會填上以作參考。當真正工作完成日期已知後, 有關欄目會作相應修改。

Progress Monitoring for Upgrading Barrier-Free Access and Facilities in Government Premises/ Facilities (Class A)  
監察提升政府物業／設施的無障礙設施的進度報告 (Class A)

Progress up to (Date) 資料更新日期:

31-Dec-11

Report Date 報告日期:

31-Dec-11

No. 項目	Department (Abbreviation) 部門	District 地區	Category of Premises/Facilities 物業／設施種類	Name of Premises/Facilities 物業／設施名稱	Scope of Works 工程範圍	(1) Site Survey Completed 完成場地觀察	(2) Feasibility Study Completed 完成可行性研究	(3) Site Preparation Completed 完成場地準備	(4) Works Commenced 工程開始	(5) 50% or more of works Completed 工程完成超過50%	(6) Works Completed 工程完成
1	TD 運輸署	Central & Western District 中西區	Public Transport Interchange / Bus Terminus 公共運輸交匯處/巴士總 站	Kennedy Town (Belcher Bay) Temporary Bus Terminus 堅尼地城(卑路乍灣)臨時巴士總站	Provision of accessible facilities such as dropped kerb, tactile warning strip, reserved waiting area for the disabled, etc. 提供無障礙設施，例如下斜路緣、觸覺警示帶和殘 疾人士候車區標記等。						
2	TD 運輸署	Central & Western District 中西區	Public Transport Interchange / Bus Terminus 公共運輸交匯處/巴士總 站	Mid Level (Pokfield Road) Bus Terminus 半山(蒲飛路)巴士總站	Provision of accessible facilities such as dropped kerb, tactile warning strip, reserved waiting area for the disabled, etc. 提供無障礙設施，例如下斜路緣、觸覺警示帶和殘 疾人士候車區標記等。						
3	TD 運輸署	Central & Western District 中西區	Public Transport Interchange / Bus Terminus 公共運輸交匯處/巴士總 站	Kennedy Town (Sai Ning Street) Bus Terminus 堅尼地城(西寧街)巴士總站	Provision of accessible facilities such as dropped kerb, tactile warning strip, reserved waiting area for the disabled, etc. 提供無障礙設施，例如下斜路緣、觸覺警示帶和殘 疾人士候車區標記等。						
4	TD 運輸署	Central & Western District 中西區	Public Transport Interchange / Bus Terminus 公共運輸交匯處/巴士總 站	Central (Exchange Square) Public Transport Interchange 中環(交易廣場)公共運輸交匯處	Provision of accessible facilities such as dropped kerb, tactile warning strip, reserved waiting area for the disabled, etc. 提供無障礙設施，例如下斜路緣、觸覺警示帶和殘 疾人士候車區標記等。						
5	TD 運輸署	Central & Western District 中西區	Public Transport Interchange / Bus Terminus 公共運輸交匯處/巴士總 站	Central (Hong Kong Station) Public Transport Interchange 中環(香港站)公共運輸交匯處	Provision of accessible facilities such as dropped kerb, tactile warning strip, reserved waiting area for the disabled, etc. 提供無障礙設施，例如下斜路緣、觸覺警示帶和殘 疾人士候車區標記等。						
6	TD 運輸署	Central & Western District 中西區	Public Transport Interchange / Bus Terminus 公共運輸交匯處/巴士總 站	Admiralty (Drake Street) Bus Terminus 金鐘(德立街)巴士總站	Provision of accessible facilities such as dropped kerb, tactile warning strip, reserved waiting area for the disabled, etc. 提供無障礙設施，例如下斜路緣、觸覺警示帶和殘 疾人士候車區標記等。						
7	TD 運輸署	Central & Western District 中西區	Public Transport Interchange / Bus Terminus 公共運輸交匯處/巴士總 站	Macau Ferry Bus Terminus 港澳碼頭巴士總站	Provision of accessible facilities such as dropped kerb, tactile warning strip, reserved waiting area for the disabled, etc. 提供無障礙設施，例如下斜路緣、觸覺警示帶和殘 疾人士候車區標記等。						
8	TD 運輸署	Central & Western District 中西區	Public Transport Interchange / Bus Terminus 公共運輸交匯處/巴士總 站	The Peak Public Transport Interchange 山頂公共運輸交匯處	Provision of accessible facilities such as dropped kerb, tactile warning strip, reserved waiting area for the disabled, etc. 提供無障礙設施，例如下斜路緣、觸覺警示帶和殘 疾人士候車區標記等。						
9	TD 運輸署	Central & Western District 中西區	Footbridge 行人天橋	Robinson Road near Glenealy 羅便臣道近己連拿利	Provision of tactile warning strip 提供觸覺警示帶						
10	TD 運輸署	Central & Western District 中西區	Footbridge 行人天橋	Cotton Tree Drive near Admiralty 紅棉路近金鐘道	Provision of tactile warning strip 提供觸覺警示帶						
11	TD 運輸署	Central & Western District 中西區	Footbridge 行人天橋	Upper Albert Road to Cotton Tree Drive across Garden Road near Zoological & Botanical Gardens 上亞厘畢道往紅棉路橫跨花園道近動植物公園	Provision of tactile warning strip 提供觸覺警示帶						
12	TD 運輸署	Central & Western District 中西區	Footbridge 行人天橋	Morrison Street footbridge across Connaught Road Central near On Tai Street 摩利臣街行人天橋橫跨干諾道中近安泰街	Provision of tactile warning strip 提供觸覺警示帶						
13	TD 運輸署	Central & Western District 中西區	Footbridge 行人天橋	Extension of Morrison Street Footbridge and Macau Ferry Terminal 摩利臣街行人天橋往港澳客輪碼頭	Provision of tactile warning strip 提供觸覺警示帶						
14	TD 運輸署	Central & Western District 中西區	Footbridge 行人天橋	Tung Hing Lane footbridge across Connaught Road Central near Chung King Road 東興里行人天橋橫跨干諾道中近中景道	Provision of tactile warning strip 提供觸覺警示帶						
15	TD 運輸署	Central & Western District 中西區	Footbridge 行人天橋	Staircase at Pound Lane near Hospital Road 磅巷樓梯近醫院道	Provision of tactile warning strip 提供觸覺警示帶						

No. 項目	Department (Abbreviation) 部門	District 地區	Category of Premises/Facilities 物業/設施種類	Name of Premises/Facilities 物業/設施名稱	Scope of Works 工程範圍	(1) Site Survey Completed 完成場地觀察	(2) Feasibility Study Completed 完成可行性研究	(3) Site Preparation Completed 完成場地準備	(4) Works Commenced 工程開始	(5) 50% or more of works Completed 工程完成超過50%	(6) Works Completed 工程完成
16	TD 運輸署	Central & Western District 中西區	Footbridge 行人天橋	Western Street footbridge across Western Street near Connaught Road West 西邊街行人天橋橫跨西邊街近干諾道西	Provision of tactile warning strip 提供觸覺警示帶						
17	TD 運輸署	Central & Western District 中西區	Footbridge 行人天橋	Wilmer Street footbridge across Connaught Road West and Wilmer Street 威利麻街行人天橋橫跨干諾道西/威利麻街	Provision of tactile warning strip 提供觸覺警示帶						
18	TD 運輸署	Central & Western District 中西區	Footbridge 行人天橋	near General Post Office and Harbour View Street 近郵政總局/港景街	Provision of tactile warning strip 提供觸覺警示帶						
19	TD 運輸署	Central & Western District 中西區	Footbridge 行人天橋	near Central Pier No. 3 近中環3號碼頭	Provision of tactile warning strip 提供觸覺警示帶						
20	TD 運輸署	Central & Western District 中西區	Footbridge 行人天橋	Lift & outside Escalator near Central Pier No. 3 近中環3號碼頭升降機及自動梯	Provision of tactile warning strip 提供觸覺警示帶						
21	TD 運輸署	Central & Western District 中西區	Footbridge 行人天橋	Staircase at Kennedy Road near Monmouth Terrace 堅尼地道樓梯近萬茂臺	Provision of tactile warning strip 提供觸覺警示帶						
22	TD 運輸署	Central & Western District 中西區	Footbridge 行人天橋	between Pok Fu Lam Road and Mount Davis Road 薄扶林道/摩星嶺道	Provision of tactile warning strip 提供觸覺警示帶						
23	TD 運輸署	Central & Western District 中西區	Footbridge 行人天橋	across Harcourt Road near Hutchison House 橫跨夏慤道近和記大廈	Provision of tactile warning strip 提供觸覺警示帶						
24	TD 運輸署	Central & Western District 中西區	Footbridge 行人天橋	Pedder Street near Connaught Road Central & escalators no.11 & 12 畢打街近干諾道中/扶手電梯 11 & 12號	Provision of tactile warning strip 提供觸覺警示帶						
25	TD 運輸署	Central & Western District 中西區	Footbridge 行人天橋	across Cotton Tree Drive 橫跨紅棉道	Provision of tactile warning strip 提供觸覺警示帶						
26	TD 運輸署	Central & Western District 中西區	Footbridge 行人天橋	across Queensway from Garden Road to Murray Road 橫跨金鐘道由花園道往美利道	Provision of tactile warning strip 提供觸覺警示帶						
27	TD 運輸署	Central & Western District 中西區	Footbridge 行人天橋	Murray Road Multi-Storey Car Park Building near Cotton Tree Drive Murray Road Multi-Storey Car Park Building near Cotton Tree Drive	Provision of tactile warning strip 提供觸覺警示帶						
28	TD 運輸署	Central & Western District 中西區	Footbridge 行人天橋	along Peel Street over Caine Road 沿卑利街橫跨堅道	Provision of tactile warning strip 提供觸覺警示帶						
29	TD 運輸署	Central & Western District 中西區	Footbridge 行人天橋	Queensway Plaza covered overhead walkway at Drake Street near MTR Admiralty Station 德立街金鐘廊架空天橋近金鐘地鐵站	Provision of tactile warning strip 提供觸覺警示帶						
30	TD 運輸署	Central & Western District 中西區	Footbridge 行人天橋	across Garden Road near Macdonnell Road 花園道近麥當勞道	Provision of tactile warning strip 提供觸覺警示帶						
31	TD 運輸署	Central & Western District 中西區	Footbridge 行人天橋	across Pok Fu Lam Road adjacent to Hong Kong University 薄扶林道近香港大學	Provision of tactile warning strip 提供觸覺警示帶						
32	TD 運輸署	Central & Western District 中西區	Footbridge 行人天橋	across Harcourt Road near Fenwick Pier Street 橫跨夏慤道近分域碼頭街	Provision of tactile warning strip 提供觸覺警示帶						
33	TD 運輸署	Central & Western District 中西區	Subway 行人隧道	across Upper Albert Road / Caine Road and Gleanealy Road 橫過上亞厘畢道/堅道及己連拿利	Provision of tactile warning strip 提供觸覺警示帶						
34	TD 運輸署	Central & Western District 中西區	Subway 行人隧道	Pok Fu Lam Road and Pokfield Road 薄扶林道/蒲飛路	Provision of tactile warning strip 提供觸覺警示帶						
35	TD 運輸署	Central & Western District 中西區	Subway 行人隧道	between Pok Fu Lam Road and Pok Fu Lam Road 薄扶林道/士美菲路	Provision of tactile warning strip 提供觸覺警示帶						
36	TD 運輸署	Central & Western District 中西區	Subway 行人隧道	across Garden Road at Murray Building 橫過花園道往美利大廈	Provision of tactile warning strip 提供觸覺警示帶						
37	TD 運輸署	Central & Western District 中西區	Public Pier 公眾碼頭	Central Pier No. 9 中環九號碼頭	Provision of tactile warning strip, non-slip nosing and handrail 提供觸覺警示帶、防滑級面突緣及扶手						
38	TD 運輸署	Central & Western District 中西區	Public Pier 公眾碼頭	Central Pier No. 10 中環十號碼頭	Provision of tactile warning strip, non-slip nosing and handrail 提供觸覺警示帶、防滑級面突緣及扶手						
39	TD 運輸署	Central & Western District 中西區	Public Landing Step 公眾登岸台階	Central Landing No. 10 中環十號梯台	Provision of tactile warning strip, non-slip nosing, handrail and colour contrast between wall and steps 提供觸覺警示帶、防滑級面突緣、扶手及牆與級面之間的對比色						
40	TD 運輸署	Central & Western District 中西區	Public Landing Step 公眾登岸台階	Western PCWA Landing No. 1 西環公眾貨物裝卸區一號梯台	Provision of tactile warning strip, non-slip nosing, handrail and colour contrast between wall and steps 提供觸覺警示帶、防滑級面突緣、扶手及牆與級面之間的對比色						

No. 項目	Department (Abbreviation) 部門	District 地區	Category of Premises/Facilities 物業/設施種類	Name of Premises/Facilities 物業/設施名稱	Scope of Works 工程範圍	(1) Site Survey Completed 完成場地觀察	(2) Feasibility Study Completed 完成可行性研究	(3) Site Preparation Completed 完成場地準備	(4) Works Commenced 工程開始	(5) 50% or more of works Completed 工程完成超過50%	(6) Works Completed 工程完成
41	TD 運輸署	Central & Western District 中西區	Public Landing Step 公眾登岸台階	Sai Ning Street Landing No. 1 西寧街一號梯台	Provision of tactile warning strip, non-slip nosing, handrail and colour contrast between wall and steps 提供觸覺警示帶、防滑級面突緣、扶手及牆與級面之間的對比色						
42	TD 運輸署	Central & Western District 中西區	Public Landing Step 公眾登岸台階	Sai Ning Street Landing No. 2 西寧街二號梯台	Provision of tactile warning strip, non-slip nosing, handrail and colour contrast between wall and steps 提供觸覺警示帶、防滑級面突緣、扶手及牆與級面之間的對比色						
43	TD 運輸署	Central & Western District 中西區	Public Landing Step 公眾登岸台階	Sheung Wan Landing No. 1 上環一號梯台	Provision of tactile warning strip, non-slip nosing, handrail and colour contrast between wall and steps 提供觸覺警示帶、防滑級面突緣、扶手及牆與級面之間的對比色						
44	TD 運輸署	Central & Western District 中西區	Public Landing Step 公眾登岸台階	Sheung Wan Landing No. 2 上環二號梯台	Provision of tactile warning strip, non-slip nosing, handrail and colour contrast between wall and steps 提供觸覺警示帶、防滑級面突緣、扶手及牆與級面之間的對比色						
45	TD 運輸署	Central & Western District 中西區	Footbridge 行人天橋	across Harcourt Road near Rodney Street 橫跨夏聲道近樂禮街	Provision of tactile warning strip 提供觸覺警示帶						
46	TD 運輸署	Central & Western District 中西區	Footbridge 行人天橋	along Magazine Gap Road near Peak Tramway 沿馬己仙峽道近山頂纜車	Provision of tactile warning strip 提供觸覺警示帶						
47	TD 運輸署	Eastern District 東區	Public Transport Interchange / Bus Terminus 公共運輸交匯處/巴士總站	Breamar Hill Bus Terminus 寶馬山巴士總站	Provision of accessible facilities such as dropped kerb, tactile warning strip, reserved waiting area for the disabled, etc. 提供無障礙設施，例如下斜路緣、觸覺警示帶和殘疾人士候車區標記等。						
48	TD 運輸署	Eastern District 東區	Public Transport Interchange / Bus Terminus 公共運輸交匯處/巴士總站	Chai Wan Station Public Transport Interchange 柴灣站公共運輸交匯處	Provision of accessible facilities such as dropped kerb, tactile warning strip, reserved waiting area for the disabled, etc. 提供無障礙設施，例如下斜路緣、觸覺警示帶和殘疾人士候車區標記等。						
49	TD 運輸署	Eastern District 東區	Public Transport Interchange / Bus Terminus 公共運輸交匯處/巴士總站	Chai Wan (East) Bus Terminus 柴灣(東)巴士總站	Provision of accessible facilities such as dropped kerb, tactile warning strip, reserved waiting area for the disabled, etc. 提供無障礙設施，例如下斜路緣、觸覺警示帶和殘疾人士候車區標記等。						
50	TD 運輸署	Eastern District 東區	Public Transport Interchange / Bus Terminus 公共運輸交匯處/巴士總站	Shau Kei Wan Station Public Transport Interchange 筲箕灣站公共運輸交匯處	Provision of accessible facilities such as dropped kerb, tactile warning strip, reserved waiting area for the disabled, etc. 提供無障礙設施，例如下斜路緣、觸覺警示帶和殘疾人士候車區標記等。						
51	TD 運輸署	Eastern District 東區	Public Transport Interchange / Bus Terminus 公共運輸交匯處/巴士總站	Siu Sai Wan Estate Bus Terminus 小西灣邨巴士總站	Provision of accessible facilities such as dropped kerb, tactile warning strip, reserved waiting area for the disabled, etc. 提供無障礙設施，例如下斜路緣、觸覺警示帶和殘疾人士候車區標記等。						
52	TD 運輸署	Eastern District 東區	Public Transport Interchange / Bus Terminus 公共運輸交匯處/巴士總站	Yiu Tung Estate Bus Terminus 耀東邨巴士總站	Provision of accessible facilities such as dropped kerb, tactile warning strip, reserved waiting area for the disabled, etc. 提供無障礙設施，例如下斜路緣、觸覺警示帶和殘疾人士候車區標記等。						
53	TD 運輸署	Eastern District 東區	Public Transport Interchange / Bus Terminus 公共運輸交匯處/巴士總站	Siu Sai Wan (Island Resort) Public Transport Interchange 小西灣(藍灣半島)公共運輸交匯處	Provision of accessible facilities such as dropped kerb, tactile warning strip, reserved waiting area for the disabled, etc. 提供無障礙設施，例如下斜路緣、觸覺警示帶和殘疾人士候車區標記等。						
54	TD 運輸署	Eastern District 東區	Public Transport Interchange / Bus Terminus 公共運輸交匯處/巴士總站	Lai Tak Tsuen Road Bus Terminus 勵德邨巴士總站	Provision of accessible facilities such as dropped kerb, tactile warning strip, reserved waiting area for the disabled, etc. 提供無障礙設施，例如下斜路緣、觸覺警示帶和殘疾人士候車區標記等。						
55	TD 運輸署	Eastern District 東區	Public Transport Interchange / Bus Terminus 公共運輸交匯處/巴士總站	North Point Ferry Pier Bus Terminus 北角碼頭巴士總站	Provision of accessible facilities such as dropped kerb, tactile warning strip, reserved waiting area for the disabled, etc. 提供無障礙設施，例如下斜路緣、觸覺警示帶和殘疾人士候車區標記等。						



No. 項目	Department (Abbreviation) 部門	District 地區	Category of Premises/Facilities 物業/設施種類	Name of Premises/Facilities 物業/設施名稱	Scope of Works 工程範圍	(1) Site Survey Completed 完成場地觀察	(2) Feasibility Study Completed 完成可行性研究	(3) Site Preparation Completed 完成場地準備	(4) Works Commenced 工程開始	(5) 50% or more of works Completed 工程完成超過50%	(6) Works Completed 工程完成
56	TD 運輸署	Eastern District 東區	Public Transport Interchange / Bus Terminus 公共運輸交匯處/巴士總 站	Shau Kei Wan Bus Terminus 筲箕灣巴士總站	Provision of accessible facilities such as dropped kerb, tactile warning strip, reserved waiting area for the disabled, etc. 提供無障礙設施，例如下斜路緣、觸覺警示帶和殘 疾人士候車區標記等。						
57	TD 運輸署	Eastern District 東區	Footbridge 行人天橋	Junction of King's Road and Kornhill Road 英皇道和康山道交界	Provision of tactile warning strip 提供觸覺警示帶						
58	TD 運輸署	Eastern District 東區	Footbridge 行人天橋	Kai Yuen Street elevated road 繼園街	Provision of tactile warning strip 提供觸覺警示帶						
59	TD 運輸署	Eastern District 東區	Footbridge 行人天橋	Wing Tai Road 永泰道	Provision of tactile warning strip 提供觸覺警示帶						
60	TD 運輸署	Eastern District 東區	Footbridge 行人天橋	Siu Sai Wan Road near bus terminus 小西灣道近巴士總站	Provision of tactile warning strip 提供觸覺警示帶						
61	TD 運輸署	Eastern District 東區	Footbridge 行人天橋	Cheung Man Road 祥民道	Provision of tactile warning strip 提供觸覺警示帶						
62	TD 運輸署	Eastern District 東區	Footbridge 行人天橋	Staircase adjacent Lee Cheung Street 樓梯近柴灣利祥街	Provision of tactile warning strip 提供觸覺警示帶						
63	TD 運輸署	Eastern District 東區	Footbridge 行人天橋	near Full View Garden at Siu Sai Wan 近小西灣富景花園	Provision of tactile warning strip 提供觸覺警示帶						
64	TD 運輸署	Eastern District 東區	Footbridge 行人天橋	near Harmony Garden at Siu Sai Wan 近小西灣富欣花園	Provision of tactile warning strip 提供觸覺警示帶						
65	TD 運輸署	Eastern District 東區	Footbridge 行人天橋	A Kung Ngam Road 亞公岩道	Provision of tactile warning strip 提供觸覺警示帶						
66	TD 運輸署	Eastern District 東區	Footbridge 行人天橋	Chai Wan Road near Wan Tsui Rd 柴灣道近環翠道	Provision of tactile warning strip 提供觸覺警示帶						
67	TD 運輸署	Eastern District 東區	Footbridge 行人天橋	Junction of Chai Wan Road and Shaukeiwan Road 柴灣道和筲箕灣道交界	Provision of tactile warning strip 提供觸覺警示帶						
68	TD 運輸署	Eastern District 東區	Footbridge 行人天橋	Tong Shui Road 糖水道	Provision of tactile warning strip 提供觸覺警示帶						
69	TD 運輸署	Eastern District 東區	Footbridge 行人天橋	across Chai Wan Road near Hing Man Estate 橫跨柴灣道近興民村	Provision of tactile warning strip 提供觸覺警示帶						
70	TD 運輸署	Eastern District 東區	Footbridge 行人天橋	Lai Tak Tsuen Road to Lin Fa Kung Street East 勵德邨道往蓮花宮東街	Provision of tactile warning strip 提供觸覺警示帶						
71	TD 運輸署	Eastern District 東區	Footbridge 行人天橋	across Shau Kei Wan Road near Taikoo Shing Road 橫跨筲箕灣道近太古城道	Provision of tactile warning strip 提供觸覺警示帶						
72	TD 運輸署	Eastern District 東區	Footbridge 行人天橋	Shau Kei Wan Road near Shing On Street 筲箕灣道近成安街	Provision of tactile warning strip 提供觸覺警示帶						
73	TD 運輸署	Eastern District 東區	Footbridge 行人天橋	across Island Eastern Corridor near Chong Gene Hang College 橫跨東區走廊近張振興中學	Provision of tactile warning strip 提供觸覺警示帶						
74	TD 運輸署	Eastern District 東區	Footbridge 行人天橋	across King's Road at Tong Shui Rd 橫跨英皇道近糖水道	Provision of tactile warning strip 提供觸覺警示帶						
75	TD 運輸署	Eastern District 東區	Footbridge 行人天橋	across King's Road at North Point Road 橫跨英皇道近北角道	Provision of tactile warning strip 提供觸覺警示帶						
76	TD 運輸署	Eastern District 東區	Footbridge 行人天橋	across King's Road at Java Road 橫跨英皇道近渣華道	Provision of tactile warning strip 提供觸覺警示帶						
77	TD 運輸署	Eastern District 東區	Footbridge 行人天橋	across King's road at Pan Hoi Sreet 橫跨英皇道近濱海街	Provision of tactile warning strip 提供觸覺警示帶						
78	TD 運輸署	Eastern District 東區	Footbridge 行人天橋	across King's Road at Mount Parker Road 橫跨英皇道近和柏架山道	Provision of tactile warning strip 提供觸覺警示帶						
79	TD 運輸署	Eastern District 東區	Footbridge 行人天橋	King's Road at Mount Parker Road (Extension) 英皇道和柏架山道交界(延伸)	Provision of tactile warning strip 提供觸覺警示帶						
80	TD 運輸署	Eastern District 東區	Footbridge 行人天橋	across King's Road at Tin Chiu Street 橫跨英皇道近電照街	Provision of tactile warning strip 提供觸覺警示帶						
81	TD 運輸署	Eastern District 東區	Footbridge 行人天橋	King's Rd. at Tin Chiu Street (Extension) 英皇道近電照街(延伸)	Provision of tactile warning strip 提供觸覺警示帶						
82	TD 運輸署	Eastern District 東區	Footbridge 行人天橋	adjacent to Taikoo Shing I/C (HF92) 東區走廊近太古城(HF92)	Provision of tactile warning strip 提供觸覺警示帶						
83	TD 運輸署	Eastern District 東區	Footbridge 行人天橋	adjacent to Taikoo Shing I/C (HF92A) 東區走廊近太古城(HF92A)	Provision of tactile warning strip 提供觸覺警示帶						

No. 項目	Department (Abbreviation) 部門	District 地區	Category of Premises/Facilities 物業/設施種類	Name of Premises/Facilities 物業/設施名稱	Scope of Works 工程範圍	(1) Site Survey Completed 完成場地觀察	(2) Feasibility Study Completed 完成可行性研究	(3) Site Preparation Completed 完成場地準備	(4) Works Commenced 工程開始	(5) 50% or more of works Completed 工程完成超過50%	(6) Works Completed 工程完成
84	TD 運輸署	Eastern District 東區	Subway 行人隧道	across Tung Hei Road near Oi Lai Road 橫跨東喜道近愛禮街	Provision of tactile warning strip 提供觸覺警示帶						
85	TD 運輸署	Eastern District 東區	Subway 行人隧道	ramp connected to existing subway at Oi Lai Street (North) 連接現時愛禮街行人隧道(北)之斜路	Provision of tactile warning strip 提供觸覺警示帶						
86	TD 運輸署	Eastern District 東區	Subway 行人隧道	ramp connected to existing subway at Oi Lai Street (South) 連接現時愛禮街行人隧道(南)之斜路	Provision of tactile warning strip 提供觸覺警示帶						
87	TD 運輸署	Eastern District 東區	Public Pier 公眾碼頭	Tong Shui Road Pier 糖水道碼頭	Provision of tactile warning strip, non-slip nosing and handrail 提供觸覺警示帶、防滑級面突緣及扶手						
88	TD 運輸署	Eastern District 東區	Public Landing Step 公眾登岸台階	Causeway Bay Typhoon Shelter Landing No. 8 銅鑼灣避風塘八號梯台	Provision of tactile warning strip, non-slip nosing, handrail and colour contrast between wall and steps 提供觸覺警示帶、防滑級面突緣、扶手及牆與級面之間的對比色						
89	TD 運輸署	Eastern District 東區	Public Landing Step 公眾登岸台階	Causeway Bay Typhoon Shelter Landing No. 7 銅鑼灣避風塘七號梯台	Provision of tactile warning strip, non-slip nosing, handrail and colour contrast between wall and steps 提供觸覺警示帶、防滑級面突緣、扶手及牆與級面之間的對比色						
90	TD 運輸署	Eastern District 東區	Public Landing Step 公眾登岸台階	Shau Kei Wan Typhoon Shelter Landing No. 10 筲箕灣避風塘十號梯台	Provision of tactile warning strip, non-slip nosing, handrail and colour contrast between wall and steps 提供觸覺警示帶、防滑級面突緣、扶手及牆與級面之間的對比色						
91	TD 運輸署	Eastern District 東區	Public Landing Step 公眾登岸台階	Quarry Bay Park Landing No. 1 鯪魚涌公園一號梯台	Provision of tactile warning strip, non-slip nosing, handrail and colour contrast between wall and steps 提供觸覺警示帶、防滑級面突緣、扶手及牆與級面之間的對比色						
92	TD 運輸署	Eastern District 東區	Public Landing Step 公眾登岸台階	Shau Kei Wan Typhoon Shelter Landing No. 1 筲箕灣避風塘一號梯台	Provision of tactile warning strip, non-slip nosing, handrail and colour contrast between wall and steps 提供觸覺警示帶、防滑級面突緣、扶手及牆與級面之間的對比色						
93	TD 運輸署	Eastern District 東區	Public Landing Step 公眾登岸台階	Shau Kei Wan Typhoon Shelter Landing No. 2 筲箕灣避風塘二號梯台	Provision of tactile warning strip, non-slip nosing, handrail and colour contrast between wall and steps 提供觸覺警示帶、防滑級面突緣、扶手及牆與級面之間的對比色						
94	TD 運輸署	Eastern District 東區	Public Landing Step 公眾登岸台階	Shau Kei Wan Typhoon Shelter Landing No. 3 筲箕灣避風塘三號梯台	Provision of tactile warning strip, non-slip nosing, handrail and colour contrast between wall and steps 提供觸覺警示帶、防滑級面突緣、扶手及牆與級面之間的對比色						
95	TD 運輸署	Eastern District 東區	Public Landing Step 公眾登岸台階	Shau Kei Wan Typhoon Shelter Landing No. 4 筲箕灣避風塘四號梯台	Provision of tactile warning strip, non-slip nosing, handrail and colour contrast between wall and steps 提供觸覺警示帶、防滑級面突緣、扶手及牆與級面之間的對比色						
96	TD 運輸署	Eastern District 東區	Public Landing Step 公眾登岸台階	Shau Kei Wan Typhoon Shelter Landing No. 5 筲箕灣避風塘五號梯台	Provision of tactile warning strip, non-slip nosing, handrail and colour contrast between wall and steps 提供觸覺警示帶、防滑級面突緣、扶手及牆與級面之間的對比色						
97	TD 運輸署	Eastern District 東區	Public Landing Step 公眾登岸台階	Shau Kei Wan Typhoon Shelter Landing No. 7 筲箕灣避風塘七號梯台	Provision of tactile warning strip, non-slip nosing, handrail and colour contrast between wall and steps 提供觸覺警示帶、防滑級面突緣、扶手及牆與級面之間的對比色						
98	TD 運輸署	Eastern District 東區	Public Landing Step 公眾登岸台階	Siu Sai Wan Landing No. 1 小西灣一號梯台	Provision of tactile warning strip, non-slip nosing, handrail and colour contrast between wall and steps 提供觸覺警示帶、防滑級面突緣、扶手及牆與級面之間的對比色						
99	TD 運輸署	Eastern District 東區	Public Landing Step 公眾登岸台階	Shau Kei Wan Typhoon Shelter No. 6 筲箕灣避風塘六號梯台	Provision of tactile warning strip, non-slip nosing, handrail and colour contrast between wall and steps 提供觸覺警示帶、防滑級面突緣、扶手及牆與級面之間的對比色						
100	TD 運輸署	Eastern District 東區	Public Landing Step 公眾登岸台階	Siu Sai Wan Landing No. 2 小西灣二號梯台	Provision of tactile warning strip, non-slip nosing, handrail and colour contrast between wall and steps 提供觸覺警示帶、防滑級面突緣、扶手及牆與級面之間的對比色						

No. 項目	Department (Abbreviation) 部門	District 地區	Category of Premises/Facilities 物業/設施種類	Name of Premises/Facilities 物業/設施名稱	Scope of Works 工程範圍	(1) Site Survey Completed 完成場地觀察	(2) Feasibility Study Completed 完成可行性研究	(3) Site Preparation Completed 完成場地準備	(4) Works Commenced 工程開始	(5) 50% or more of works Completed 工程完成超過50%	(6) Works Completed 工程完成
101	TD 運輸署	Eastern District 東區	Public Landing Step 公眾登岸台階	Chai Wan Cargo Handling Basin Landing 柴灣貨物起卸區	Provision of tactile warning strip, non-slip nosing, handrail and colour contrast between wall and steps 提供觸覺警示帶、防滑級面突緣、扶手及牆與級面之間的對比色						
102	TD 運輸署	Islands District 離島區	Public Transport Interchange / Bus Terminus 公共運輸交匯處/巴士總站	Tung Chung Station Bus Terminus 東涌站巴士總站	Provision of accessible facilities such as dropped kerb, tactile warning strip, reserved waiting area for the disabled, etc. 提供無障礙設施，例如下斜路緣、觸覺警示帶和殘疾人士候車區標記等。						
103	TD 運輸署	Islands District 離島區	Public Transport Interchange / Bus Terminus 公共運輸交匯處/巴士總站	Tung Chung New Development Ferry Pier Bus Terminus 東涌新發展碼頭巴士總站	Provision of accessible facilities such as dropped kerb, tactile warning strip, reserved waiting area for the disabled, etc. 提供無障礙設施，例如下斜路緣、觸覺警示帶和殘疾人士候車區標記等。						
104	TD 運輸署	Islands District 離島區	Public Pier 公眾碼頭	Cheung Chau Public Pier 長洲公眾碼頭	Provision of tactile warning strip, non-slip nosing and handrail 提供觸覺警示帶、防滑級面突緣及扶手						
105	TD 運輸署	Islands District 離島區	Public Pier 公眾碼頭	Sai Wan Jetty 西灣碼頭	Provision of tactile warning strip, non-slip nosing, handrail and colour contrast between wall and steps 提供觸覺警示帶、防滑級面突緣、扶手及牆與級面之間的對比色						
106	TD 運輸署	Islands District 離島區	Public Pier 公眾碼頭	Sok Kwo Wan Pier No. 2 索罟灣二號碼頭	Provision of tactile warning strip, non-slip nosing and handrail 提供觸覺警示帶、防滑級面突緣及扶手						
107	TD 運輸署	Islands District 離島區	Public Pier 公眾碼頭	Lo Tik Wan Pier 蘆荻灣碼頭	Provision of tactile warning strip, non-slip nosing, handrail and colour contrast between wall and steps 提供觸覺警示帶、防滑級面突緣、扶手及牆與級面之間的對比色						
108	TD 運輸署	Islands District 離島區	Public Pier 公眾碼頭	Sok Kwo Wan Public Pier 索罟灣公眾碼頭	Provision of tactile warning strip, non-slip nosing and handrail 提供觸覺警示帶、防滑級面突緣及扶手						
109	TD 運輸署	Islands District 離島區	Public Pier 公眾碼頭	Yung Shue Wan Public Pier 榕樹灣公眾碼頭	Provision of tactile warning strip, non-slip nosing and handrail 提供觸覺警示帶、防滑級面突緣及扶手						
110	TD 運輸署	Islands District 離島區	Public Pier 公眾碼頭	Chi Ma Wan Pier 芝麻灣碼頭	Provision of tactile warning strip, non-slip nosing and handrail 提供觸覺警示帶、防滑級面突緣及扶手						
111	TD 運輸署	Islands District 離島區	Public Pier 公眾碼頭	Pak Mong Pier 白芒碼頭	Provision of tactile warning strip, non-slip nosing, handrail and colour contrast between wall and steps 提供觸覺警示帶、防滑級面突緣、扶手及牆與級面之間的對比色						
112	TD 運輸署	Islands District 離島區	Public Pier 公眾碼頭	Sha Lo Wan Pier 沙螺灣碼頭	Provision of tactile warning strip, non-slip nosing and handrail 提供觸覺警示帶、防滑級面突緣及扶手						
113	TD 運輸署	Islands District 離島區	Public Pier 公眾碼頭	Tai O Public Pier 大澳公眾碼頭	Provision of tactile warning strip, non-slip nosing, handrail and colour contrast between wall and steps 提供觸覺警示帶、防滑級面突緣、扶手及牆與級面之間的對比色						
114	TD 運輸署	Islands District 離島區	Public Pier 公眾碼頭	Tai Shui Hang Pier 大水坑碼頭	Provision of tactile warning strip, non-slip nosing, handrail and colour contrast between wall and steps 提供觸覺警示帶、防滑級面突緣、扶手及牆與級面之間的對比色						
115	TD 運輸署	Islands District 離島區	Public Pier 公眾碼頭	Tung Chung Public Pier 東涌公眾碼頭	Provision of tactile warning strip and non-slip nosing 提供觸覺警示帶及防滑級面突緣						
116	TD 運輸署	Islands District 離島區	Public Pier 公眾碼頭	Peng Chau Public Pier 坪洲公眾碼頭	Provision of tactile warning strip, non-slip nosing and handrail 提供觸覺警示帶、防滑級面突緣及扶手						
117	TD 運輸署	Islands District 離島區	Public Pier 公眾碼頭	Tai Lei Island Pier 大利島碼頭	Provision of tactile warning strip, non-slip nosing and handrail 提供觸覺警示帶、防滑級面突緣及扶手						
118	TD 運輸署	Islands District 離島區	Public Pier 公眾碼頭	Po Toi Public Pier 蒲台公眾碼頭	Provision of tactile warning strip, non-slip nosing, handrail and colour contrast between wall and steps 提供觸覺警示帶、防滑級面突緣、扶手及牆與級面之間的對比色						
119	TD 運輸署	Islands District 離島區	Public Pier 公眾碼頭	Yung Shue Wan Development Pier 榕樹灣發展碼頭	Provision of tactile warning strip, non-slip nosing, handrail and colour contrast between wall and steps 提供觸覺警示帶、防滑級面突緣、扶手及牆與級面之間的對比色						

No. 項目	Department (Abbreviation) 部門	District 地區	Category of Premises/Facilities 物業/設施種類	Name of Premises/Facilities 物業/設施名稱	Scope of Works 工程範圍	(1) Site Survey Completed 完成場地觀察	(2) Feasibility Study Completed 完成可行性研究	(3) Site Preparation Completed 完成場地準備	(4) Works Commenced 工程開始	(5) 50% or more of works Completed 工程完成超過50%	(6) Works Completed 工程完成
120	TD 運輸署	Islands District 離島區	Public Pier 公眾碼頭	Luk Chau Tsuen Pier 鹿洲村碼頭	Provision of tactile warning strip, non-slip nosing, handrail and colour contrast between wall and steps 提供觸覺警示帶、防滑級面突緣、扶手及牆與級面之間的對比色						
121	TD 運輸署	Islands District 離島區	Public Pier 公眾碼頭	Tung Chung Development Pier (Public) 東涌發展碼頭(公眾)	Provision of tactile warning strip, non-slip nosing and handrail 提供觸覺警示帶、防滑級面突緣及扶手						
122	TD 運輸署	Islands District 離島區	Public Landing Step 公眾登岸台階	Cheung Chau Complex Landing 長洲市政大樓梯台	Provision of tactile warning strip, non-slip nosing, handrail and colour contrast between wall and steps 提供觸覺警示帶、防滑級面突緣、扶手及牆與級面之間的對比色						
123	TD 運輸署	Islands District 離島區	Public Landing Step 公眾登岸台階	Pak She Praya Road Landing 北社海傍路梯台	Provision of tactile warning strip, non-slip nosing, handrail and colour contrast between wall and steps 提供觸覺警示帶、防滑級面突緣、扶手及牆與級面之間的對比色						
124	TD 運輸署	Islands District 離島區	Public Landing Step 公眾登岸台階	Sai Wan Landing 西灣梯台	Provision of tactile warning strip, non-slip nosing, handrail and colour contrast between wall and steps 提供觸覺警示帶、防滑級面突緣、扶手及牆與級面之間的對比色						
125	TD 運輸署	Islands District 離島區	Public Landing Step 公眾登岸台階	Praya Street Landing 海傍街梯台	Provision of tactile warning strip, non-slip nosing, handrail and colour contrast between wall and steps 提供觸覺警示帶、防滑級面突緣、扶手及牆與級面之間的對比色						
126	TD 運輸署	Islands District 離島區	Public Landing Step 公眾登岸台階	Tai Hing Tai Road Landing No. 1 大興堤路一號梯台	Provision of tactile warning strip, non-slip nosing, handrail and colour contrast between wall and steps 提供觸覺警示帶、防滑級面突緣、扶手及牆與級面之間的對比色						
127	TD 運輸署	Islands District 離島區	Public Landing Step 公眾登岸台階	Tai Hing Tai Road Landing No. 2 大興堤路二號梯台	Provision of tactile warning strip, non-slip nosing, handrail and colour contrast between wall and steps 提供觸覺警示帶、防滑級面突緣、扶手及牆與級面之間的對比色						
128	TD 運輸署	Islands District 離島區	Public Landing Step 公眾登岸台階	Mui Wo Landing No. 1 梅窩一號梯台	Provision of tactile warning strip, non-slip nosing, handrail and colour contrast between wall and steps 提供觸覺警示帶、防滑級面突緣、扶手及牆與級面之間的對比色						
129	TD 運輸署	Islands District 離島區	Public Landing Step 公眾登岸台階	Mui Wo Landing No. 2 梅窩二號梯台	Provision of tactile warning strip, non-slip nosing, handrail and colour contrast between wall and steps 提供觸覺警示帶、防滑級面突緣、扶手及牆與級面之間的對比色						
130	TD 運輸署	Islands District 離島區	Public Landing Step 公眾登岸台階	Mui Wo Landing No. 3 梅窩三號梯台	Provision of tactile warning strip, non-slip nosing, handrail and colour contrast between wall and steps 提供觸覺警示帶、防滑級面突緣、扶手及牆與級面之間的對比色						
131	TD 運輸署	Islands District 離島區	Public Landing Step 公眾登岸台階	Peng Chau Landing No. 1 坪洲一號梯台	Provision of tactile warning strip, non-slip nosing, handrail and colour contrast between wall and steps 提供觸覺警示帶、防滑級面突緣、扶手及牆與級面之間的對比色						
132	TD 運輸署	Islands District 離島區	Public Landing Step 公眾登岸台階	Peng Chau Landing No. 2 坪洲二號梯台	Provision of tactile warning strip, non-slip nosing, handrail and colour contrast between wall and steps 提供觸覺警示帶、防滑級面突緣、扶手及牆與級面之間的對比色						
133	TD 運輸署	Islands District 離島區	Public Landing Step 公眾登岸台階	Peng Chau Landing No. 3 坪洲三號梯台	Provision of tactile warning strip, non-slip nosing, handrail and colour contrast between wall and steps 提供觸覺警示帶、防滑級面突緣、扶手及牆與級面之間的對比色						
134	TD 運輸署	Islands District 離島區	Public Landing Step 公眾登岸台階	Peng Chau Landing No. 4 坪洲四號梯台	Provision of tactile warning strip, non-slip nosing, handrail and colour contrast between wall and steps 提供觸覺警示帶、防滑級面突緣、扶手及牆與級面之間的對比色						

No. 項目	Department (Abbreviation) 部門	District 地區	Category of Premises/Facilities 物業/設施種類	Name of Premises/Facilities 物業/設施名稱	Scope of Works 工程範圍	(1) Site Survey Completed 完成場地觀察	(2) Feasibility Study Completed 完成可行性研究	(3) Site Preparation Completed 完成場地準備	(4) Works Commenced 工程開始	(5) 50% or more of works Completed 工程完成超過50%	(6) Works Completed 工程完成
135	TD 運輸署	Islands District 離島區	Public Landing Step 公眾登岸台階	Waglan Landing 橫欄島梯台	Provision of tactile warning strip, non-slip nosing, handrail and colour contrast between wall and steps 提供觸覺警示帶、防滑級面突緣、扶手及牆與級面之間的對比色						
136	TD 運輸署	Islands District 離島區	Public Landing Step 公眾登岸台階	Tai A Chau Landing No. 1 大鴉洲一號梯台	Provision of tactile warning strip, non-slip nosing, handrail and colour contrast between wall and steps 提供觸覺警示帶、防滑級面突緣、扶手及牆與級面之間的對比色						
137	TD 運輸署	Islands District 離島區	Public Landing Step 公眾登岸台階	Tai A Chau Landing No. 2 大鴉洲二號梯台	Provision of tactile warning strip, non-slip nosing, handrail and colour contrast between wall and steps 提供觸覺警示帶、防滑級面突緣、扶手及牆與級面之間的對比色						
138	TD 運輸署	Islands District 離島區	Public Landing Step 公眾登岸台階	Tai A Chau Landing No. 3 大鴉洲三號梯台	Provision of tactile warning strip, non-slip nosing, handrail and colour contrast between wall and steps 提供觸覺警示帶、防滑級面突緣、扶手及牆與級面之間的對比色						
139	TD 運輸署	Islands District 離島區	Public Landing Step 公眾登岸台階	Peng Chau Landing No. 5 坪洲五號梯台	Provision of tactile warning strip, non-slip nosing, handrail and colour contrast between wall and steps 提供觸覺警示帶、防滑級面突緣、扶手及牆與級面之間的對比色						
140	TD 運輸署	Islands District 離島區	Public Landing Step 公眾登岸台階	Peng Chau Landing No. 6 坪洲六號梯台	Provision of tactile warning strip, non-slip nosing, handrail and colour contrast between wall and steps 提供觸覺警示帶、防滑級面突緣、扶手及牆與級面之間的對比色						
141	TD 運輸署	Islands District 離島區	Public Landing Step 公眾登岸台階	Tung Chung Development Seawall Landing No. 1 東涌發展區一號梯台	Provision of tactile warning strip, non-slip nosing, handrail and colour contrast between wall and steps 提供觸覺警示帶、防滑級面突緣、扶手及牆與級面之間的對比色						
142	TD 運輸署	Islands District 離島區	Public Landing Step 公眾登岸台階	Tung Chung Development Seawall Landing No. 2 東涌發展區二號梯台	Provision of tactile warning strip, non-slip nosing, handrail and colour contrast between wall and steps 提供觸覺警示帶、防滑級面突緣、扶手及牆與級面之間的對比色						
143	TD 運輸署	Islands District 離島區	Public Landing Step 公眾登岸台階	Peng Chau Landing No. 7 坪洲七號梯台	Provision of tactile warning strip, non-slip nosing, handrail and colour contrast between wall and steps 提供觸覺警示帶、防滑級面突緣、扶手及牆與級面之間的對比色						
144	TD 運輸署	Islands District 離島區	Public Landing Step 公眾登岸台階	Peng Chau Landing No. 8 坪洲八號梯台	Provision of tactile warning strip, non-slip nosing, handrail and colour contrast between wall and steps 提供觸覺警示帶、防滑級面突緣、扶手及牆與級面之間的對比色						
145	TD 運輸署	Islands District 離島區	Public Landing Step 公眾登岸台階	Peng Chau Landing No. 9 坪洲九號梯台	Provision of tactile warning strip, non-slip nosing, handrail and colour contrast between wall and steps 提供觸覺警示帶、防滑級面突緣、扶手及牆與級面之間的對比色						
146	TD 運輸署	Islands District 離島區	Public Landing Step 公眾登岸台階	Tai O Promenade Landing No. 1 大澳海濱長廊一號梯台	Provision of tactile warning strip, non-slip nosing and colour contrast between wall and steps 提供觸覺警示帶、防滑級面突緣及牆與級面之間的對比色						
147	TD 運輸署	Islands District 離島區	Public Landing Step 公眾登岸台階	Tai O Promenade Landing No. 2 大澳海濱長廊二號梯台	Provision of tactile warning strip, non-slip nosing and colour contrast between wall and steps 提供觸覺警示帶、防滑級面突緣及牆與級面之間的對比色						
148	TD 運輸署	Kowloon City District 九龍城區	Footbridge 行人天橋	across Princess Margaret Road at Pui Ching Road 橫跨公主道近培正道	Provision of tactile warning strip 提供觸覺警示帶						
149	TD 運輸署	Kowloon City District 九龍城區	Footbridge 行人天橋	between Gillies Avenue South and Hung Hom Railway Terminus 提供觸覺警示帶	Provision of tactile warning strip 提供觸覺警示帶						
150	TD 運輸署	Kowloon City District 九龍城區	Footbridge 行人天橋	across Chatham Road North near Fat Kwong Street 橫跨漆咸道北近佛光街	Provision of tactile warning strip 提供觸覺警示帶						
151	TD 運輸署	Kowloon City District 九龍城區	Footbridge 行人天橋	across Lung Cheung Road at Lion Rock Tunnel 橫跨龍翔道近獅子山隧道	Provision of tactile warning strip 提供觸覺警示帶						

No. 項目	Department (Abbreviation) 部門	District 地區	Category of Premises/Facilities 物業/設施種類	Name of Premises/Facilities 物業/設施名稱	Scope of Works 工程範圍	(1) Site Survey Completed 完成場地觀察	(2) Feasibility Study Completed 完成可行性研究	(3) Site Preparation Completed 完成場地準備	(4) Works Commenced 工程開始	(5) 50% or more of works Completed 工程完成超過50%	(6) Works Completed 工程完成
152	TD 運輸署	Kowloon City District 九龍城區	Footbridge 行人天橋	across Hung Hom South Road near Whampoa Street 橫跨紅磡南道近黃埔街	Provision of tactile warning strip 提供觸覺警示帶						
153	TD 運輸署	Kowloon City District 九龍城區	Footbridge 行人天橋	near J/O Princess Margaret Road Link and Hung Hom Bypass 近公主道連路和紅磡繞道交界	Provision of tactile warning strip 提供觸覺警示帶						
154	TD 運輸署	Kowloon City District 九龍城區	Footbridge 行人天橋	attached to bridge at Hung Hom Bypass along Salisbury Rd to International Mail Centre 紅磡繞道沿梳士巴利道至國際郵件中心	Provision of tactile warning strip 提供觸覺警示帶						
155	TD 運輸署	Kowloon City District 九龍城區	Footbridge 行人天橋	attached to bridge at Hung Hom Bypass along sea front to Hung Hom Bay 沿紅磡繞道海傍至紅磡灣	Provision of tactile warning strip 提供觸覺警示帶						
156	TD 運輸署	Kowloon City District 九龍城區	Footbridge 行人天橋	across Hung Hom South Road near Hung Hom Road 橫跨紅磡南道近紅磡道	Provision of tactile warning strip 提供觸覺警示帶						
157	TD 運輸署	Kowloon City District 九龍城區	Footbridge 行人天橋	across Shung King Street near Hung Hom South Road 橫跨船景街近紅磡南道	Provision of tactile warning strip 提供觸覺警示帶						
158	TD 運輸署	Kowloon City District 九龍城區	Footbridge 行人天橋	across Boundary Street at Embankment Road 橫跨界限街近基堤道	Provision of tactile warning strip 提供觸覺警示帶						
159	TD 運輸署	Kowloon City District 九龍城區	Footbridge 行人天橋	across Waterloo Road near Suffolk Road and Norfolk Road 橫跨窩打老街近沙福道和羅福道	Provision of tactile warning strip 提供觸覺警示帶						
160	TD 運輸署	Kowloon City District 九龍城區	Footbridge 行人天橋	across Prince Edward Road West near St. Teresa Church 橫跨太子道西近聖德肋撒教堂	Provision of tactile warning strip 提供觸覺警示帶						
161	TD 運輸署	Kowloon City District 九龍城區	Footbridge 行人天橋	across East Kowloon Corridor J/O Kowloon City Rd and San Shan Rd 橫跨東九龍走廊近九龍城道及新山道交界	Provision of tactile warning strip 提供觸覺警示帶						
162	TD 運輸署	Kowloon City District 九龍城區	Footbridge 行人天橋	along Waterloo Road near HK Baptist University 沿窩打老道近浸會大學	Provision of tactile warning strip 提供觸覺警示帶						
163	TD 運輸署	Kowloon City District 九龍城區	Footbridge 行人天橋	across Princess Margaret Road near Oi Man Estate 橫跨公主道近愛民邨	Provision of tactile warning strip 提供觸覺警示帶						
164	TD 運輸署	Kowloon City District 九龍城區	Footbridge 行人天橋	across Waterloo Road near Derby Road 橫跨窩打老道近打比道	Provision of tactile warning strip 提供觸覺警示帶						
165	TD 運輸署	Kowloon City District 九龍城區	Footbridge 行人天橋	across Waterloo Road near Durham Road 橫跨窩打老道近對衛道	Provision of tactile warning strip 提供觸覺警示帶						
166	TD 運輸署	Kowloon City District 九龍城區	Footbridge 行人天橋	across Boundary Street near Maryknoll Convent School 橫跨界限街近瑪利諾修院學校	Provision of tactile warning strip 提供觸覺警示帶						
167	TD 運輸署	Kowloon City District 九龍城區	Footbridge 行人天橋	across Lung Cheung Rd near WSD Depot, Fung Lik Lau 橫跨龍翔道近水務署廠、豐力樓	Provision of tactile warning strip 提供觸覺警示帶						
168	TD 運輸署	Kowloon City District 九龍城區	Subway 行人隧道	across Prince Edward Road East to old Kai Tak Airport 橫跨太子道東近舊葵涌	Provision of tactile warning strip 提供觸覺警示帶						
169	TD 運輸署	Kowloon City District 九龍城區	Subway 行人隧道	across Prince Edward Road East near Sze Mei Street 橫跨太子道東近西區	Provision of tactile warning strip 提供觸覺警示帶						
170	TD 運輸署	Kowloon City District 九龍城區	Subway 行人隧道	across Railway Track at Surrey Road 橫過東鐵路軌近舒梨道	Provision of tactile warning strip 提供觸覺警示帶						
171	TD 運輸署	Kowloon City District 九龍城區	Subway 行人隧道	across Ma Tau Chung Road near Kowloon City Interchange 橫過馬頭涌道近九龍城交匯處	Provision of tactile warning strip 提供觸覺警示帶						
172	TD 運輸署	Kowloon City District 九龍城區	Subway 行人隧道	across Ma Tau Chung Road into Kowloon City Interchange near Argyle Street 橫過馬頭涌道到奧運公園近亞答街	Provision of tactile warning strip 提供觸覺警示帶						
173	TD 運輸署	Kowloon City District 九龍城區	Subway 行人隧道	between Argyle Street and Prince Edward Road West into Kowloon City Interchange 介乎亞答街及太子道西入九龍城交匯處	Provision of tactile warning strip 提供觸覺警示帶						
174	TD 運輸署	Kowloon City District 九龍城區	Subway 行人隧道	across Prince Edward Road East at San Po Kong Interchange 橫過太子道東近新蒲崗交匯處	Provision of tactile warning strip 提供觸覺警示帶						
175	TD 運輸署	Kowloon City District 九龍城區	Subway 行人隧道	across Chatham Road North near Winslow Street 橫過漆咸道北近溫思勞街	Provision of tactile warning strip 提供觸覺警示帶						
176	TD 運輸署	Kowloon City District 九龍城區	Subway 行人隧道	Chatham Road Interchange near Oi Sen Path 漆咸道交匯處近愛景徑	Provision of tactile warning strip 提供觸覺警示帶						
177	TD 運輸署	Kowloon City District 九龍城區	Subway 行人隧道	across Hung Hom Road near Tai Wan Road 橫過紅磡道近大環道	Provision of tactile warning strip 提供觸覺警示帶						
178	TD 運輸署	Kowloon City District 九龍城區	Subway 行人隧道	across Junction Road near Boardcast Drive 橫過聯合道近廣播道	Provision of tactile warning strip 提供觸覺警示帶						
179	TD 運輸署	Kowloon City District 九龍城區	Subway 行人隧道	across Prince Edward Road at Lion Rock Road 橫過太子道近獅子石道	Provision of tactile warning strip 提供觸覺警示帶						

No. 項目	Department (Abbreviation) 部門	District 地區	Category of Premises/Facilities 物業/設施種類	Name of Premises/Facilities 物業/設施名稱	Scope of Works 工程範圍	(1) Site Survey Completed 完成場地觀察	(2) Feasibility Study Completed 完成可行性研究	(3) Site Preparation Completed 完成場地準備	(4) Works Commenced 工程開始	(5) 50% or more of works Completed 工程完成超過50%	(6) Works Completed 工程完成
180	TD 運輸署	Kowloon City District 九龍城區	Subway 行人隧道	Kowloon City Interchange near Nam Kok Road 九龍城交匯處近南角道	Provision of tactile warning strip 提供觸覺警示帶						
181	TD 運輸署	Kowloon City District 九龍城區	Public Pier 公眾碼頭	Ma Tau Kok Public Pier 馬頭角公眾碼頭	Provision of tactile warning strip, non-slip nosing and handrail 提供觸覺警示帶、防滑級面突緣及扶手						
182	TD 運輸署	Kowloon City District 九龍城區	Public Landing Step 公眾登岸台階	Hung Hom Landing No. 8 紅磡八號梯台	Provision of tactile warning strip, non-slip nosing, handrail and colour contrast between wall and steps 提供觸覺警示帶、防滑級面突緣、扶手及牆與級面之間的對比色						
183	TD 運輸署	Kowloon City District 九龍城區	Public Landing Step 公眾登岸台階	Tai Wan Shan Landing 大環山梯台	Provision of tactile warning strip, non-slip nosing, handrail and colour contrast between wall and steps 提供觸覺警示帶、防滑級面突緣、扶手及牆與級面之間的對比色						
184	TD 運輸署	Kowloon City District 九龍城區	Public Landing Step 公眾登岸台階	To Kwa Wan Landing 土瓜灣梯台	Provision of tactile warning strip, non-slip nosing, handrail and colour contrast between wall and steps 提供觸覺警示帶、防滑級面突緣、扶手及牆與級面之間的對比色						
185	TD 運輸署	Kowloon City District 九龍城區	Public Landing Step 公眾登岸台階	King Wan Street Landing 景雲街梯台	Provision of tactile warning strip, non-slip nosing, handrail and colour contrast between wall and steps 提供觸覺警示帶、防滑級面突緣、扶手及牆與級面之間的對比色						
186	TD 運輸署	Kwai Tsing District 葵青區	Public Transport Interchange / Bus Terminus 公共運輸交匯處/巴士總站	Kwai Hing Station Bus Terminus 葵興站巴士總站	Provision of accessible facilities such as dropped kerb, tactile warning strip, reserved waiting area for the disabled, etc. 提供無障礙設施，例如下斜路緣、觸覺警示帶和殘疾人士候車區標記等。						
187	TD 運輸署	Kwai Tsing District 葵青區	Public Transport Interchange / Bus Terminus 公共運輸交匯處/巴士總站	Lai Yiu Bus Terminus 荔瑤巴士總站	Provision of accessible facilities such as dropped kerb, tactile warning strip, reserved waiting area for the disabled, etc. 提供無障礙設施，例如下斜路緣、觸覺警示帶和殘疾人士候車區標記等。						
188	TD 運輸署	Kwai Tsing District 葵青區	Public Transport Interchange / Bus Terminus 公共運輸交匯處/巴士總站	On Yam Bus Terminus 安蔭巴士總站	Provision of accessible facilities such as dropped kerb, tactile warning strip, reserved waiting area for the disabled, etc. 提供無障礙設施，例如下斜路緣、觸覺警示帶和殘疾人士候車區標記等。						
189	TD 運輸署	Kwai Tsing District 葵青區	Public Transport Interchange / Bus Terminus 公共運輸交匯處/巴士總站	Kwai Luen Road Bus Terminus near Kwai Shing East Estate 葵聯路巴士總站近葵盛東邨	Provision of accessible facilities such as dropped kerb, tactile warning strip, reserved waiting area for the disabled, etc. 提供無障礙設施，例如下斜路緣、觸覺警示帶和殘疾人士候車區標記等。						
190	TD 運輸署	Kwai Tsing District 葵青區	Public Transport Interchange / Bus Terminus 公共運輸交匯處/巴士總站	Cheung Hang Bus Terminus 長亨巴士總站	Provision of accessible facilities such as dropped kerb, tactile warning strip, reserved waiting area for the disabled, etc. 提供無障礙設施，例如下斜路緣、觸覺警示帶和殘疾人士候車區標記等。						
191	TD 運輸署	Kwai Tsing District 葵青區	Public Transport Interchange / Bus Terminus 公共運輸交匯處/巴士總站	Tsing Yi Station Public Transport Interchange 青衣站公共運輸交匯處	Provision of accessible facilities such as dropped kerb, tactile warning strip, reserved waiting area for the disabled, etc. 提供無障礙設施，例如下斜路緣、觸覺警示帶和殘疾人士候車區標記等。						
192	TD 運輸署	Kwai Tsing District 葵青區	Public Transport Interchange / Bus Terminus 公共運輸交匯處/巴士總站	Cheung Fat Estate Bus Terminus 長發巴士總站	Provision of accessible facilities such as dropped kerb, tactile warning strip, reserved waiting area for the disabled, etc. 提供無障礙設施，例如下斜路緣、觸覺警示帶和殘疾人士候車區標記等。						
193	TD 運輸署	Kwai Tsing District 葵青區	Subway 行人隧道	across Wo Yi Hop Road near Shing Mun Road 橫跨和宜合道近城門道	Provision of tactile warning strip 提供觸覺警示帶						
194	TD 運輸署	Kwai Tsing District 葵青區	Subway 行人隧道	across Shing Mun Road near Wo Yi Hop Lane 橫跨和宜合道近和宜合里	Provision of tactile warning strip 提供觸覺警示帶						
195	TD 運輸署	Kwai Tsing District 葵青區	Footbridge 行人天橋	across Lei Muk Road & Castle Peak Road 橫跨梨木道和青山公路	Provision of tactile warning strip 提供觸覺警示帶						
196	TD 運輸署	Kwai Tsing District 葵青區	Footbridge 行人天橋	Kwai Chung Road near Kwai Fong Estate (NF1) 葵涌道近葵芳邨 (NF1)	Provision of tactile warning strip 提供觸覺警示帶						
197	TD 運輸署	Kwai Tsing District 葵青區	Footbridge 行人天橋	Kwai Chung Road near Kwai Fong Estate (NF1A) 葵涌道近葵芳邨 (NF1A)	Provision of tactile warning strip 提供觸覺警示帶						

No. 項目	Department (Abbreviation) 部門	District 地區	Category of Premises/Facilities 物業/設施種類	Name of Premises/Facilities 物業/設施名稱	Scope of Works 工程範圍	(1) Site Survey Completed 完成場地觀察	(2) Feasibility Study Completed 完成可行性研究	(3) Site Preparation Completed 完成場地準備	(4) Works Commenced 工程開始	(5) 50% or more of works Completed 工程完成超過50%	(6) Works Completed 工程完成
198	TD 運輸署	Kwai Tsing District 葵青區	Footbridge 行人天橋	across Hing Fong Road & Kwai Foo Road 橫跨興芳路和葵富路	Provision of tactile warning strip 提供觸覺警示帶						
199	TD 運輸署	Kwai Tsing District 葵青區	Footbridge 行人天橋	across Ching Hong Road fronting Ching Shing Court 橫跨青康路(青盛苑前)	Provision of tactile warning strip 提供觸覺警示帶						
200	TD 運輸署	Kwai Tsing District 葵青區	Footbridge 行人天橋	across Tsing King Road near Tivoli Garden 橫跨青敬路近宏福花園	Provision of tactile warning strip 提供觸覺警示帶						
201	TD 運輸署	Kwai Tsing District 葵青區	Footbridge 行人天橋	across Tsing King Road near Serene Garden 橫跨青敬路近海悅花園	Provision of tactile warning strip 提供觸覺警示帶						
202	TD 運輸署	Kwai Tsing District 葵青區	Subway 行人隧道	across Castle Peak Road - Kwai Chung Road near Transit Centre 橫跨青山公路-葵涌道近龍榮里	Provision of tactile warning strip 提供觸覺警示帶						
203	TD 運輸署	Kwai Tsing District 葵青區	Subway 行人隧道	across Tsing Yi Road near Cheung Ching Estate 橫跨青衣路近長青邨	Provision of tactile warning strip 提供觸覺警示帶						
204	TD 運輸署	Kwai Tsing District 葵青區	Subway 行人隧道	across Tsing Yi Road near Cheung Ching Estate 橫跨青衣路近長青邨	Provision of tactile warning strip 提供觸覺警示帶						
205	TD 運輸署	Kwai Tsing District 葵青區	Footbridge 行人天橋	across Chung Mei Road at junction of Sheung Ko Tan Street to Cheung Hong Estate 橫跨浦美路和上高灘街交界(至長康邨)	Provision of tactile warning strip 提供觸覺警示帶						
206	TD 運輸署	Kwai Tsing District 葵青區	Footbridge 行人天橋	across Chung Mei Road near Cheung Hong Estate 橫跨浦美路近長康邨	Provision of tactile warning strip 提供觸覺警示帶						
207	TD 運輸署	Kwai Tsing District 葵青區	Footbridge 行人天橋	across Fung Shue Wo Road near Tsing Sum Street 橫跨楓樹窩路近清心街	Provision of tactile warning strip 提供觸覺警示帶						
208	TD 運輸署	Kwai Tsing District 葵青區	Footbridge 行人天橋	Kwai Foo Road near Kwai Yi Road 葵富路近葵義路	Provision of tactile warning strip 提供觸覺警示帶						
209	TD 運輸署	Kwai Tsing District 葵青區	Footbridge 行人天橋	across Tsing Luk Street near Tsing Yi Estate / Tsing Yi Garden 橫跨青綠街近青衣邨/青怡花園	Provision of tactile warning strip 提供觸覺警示帶						
210	TD 運輸署	Kwai Tsing District 葵青區	Footbridge 行人天橋	across Fung Shue Wo Road near Tsing Luk Street 橫跨楓樹窩路近青綠街	Provision of tactile warning strip 提供觸覺警示帶						
211	TD 運輸署	Kwai Tsing District 葵青區	Footbridge 行人天橋	across Kwai Chung Road & Container Port Road South 橫跨葵涌道和貨櫃碼頭南路	Provision of tactile warning strip 提供觸覺警示帶						
212	TD 運輸署	Kwai Tsing District 葵青區	Footbridge 行人天橋	across Hing Fong Road near Kwai On Road 橫跨興芳路近葵安路	Provision of tactile warning strip 提供觸覺警示帶						
213	TD 運輸署	Kwai Tsing District 葵青區	Subway 行人隧道	across Kwai Chung Road near Princess Margaret Hospital 橫跨葵涌道近瑪嘉烈醫院	Provision of tactile warning strip 提供觸覺警示帶						
214	TD 運輸署	Kwai Tsing District 葵青區	Subway 行人隧道	across Kwai Chung Road near Lai King Estate 橫跨葵涌道近荔景邨	Provision of tactile warning strip 提供觸覺警示帶						
215	TD 運輸署	Kwai Tsing District 葵青區	Footbridge 行人天橋	across Hing Fong Road and Kwai Fuk Road to Kwai Tsing Interchange 橫跨興芳路和葵福路往葵青交匯處	Provision of tactile warning strip 提供觸覺警示帶						
216	TD 運輸署	Kwai Tsing District 葵青區	Footbridge 行人天橋	across Tsuen Wan Road & Kwai Hei Street near Kwai Fuk Road 橫跨葵涌道近荃灣路	Provision of tactile warning strip 提供觸覺警示帶						
217	TD 運輸署	Kwai Tsing District 葵青區	Footbridge 行人天橋	across On Chit Street near On Yam Estate 橫跨安捷街近安蔭邨	Provision of tactile warning strip 提供觸覺警示帶						
218	TD 運輸署	Kwai Tsing District 葵青區	Footbridge 行人天橋	between Tsing Yi Garden and Tsing Yi Town Clinic 介乎青怡花園近青衣診所	Provision of tactile warning strip 提供觸覺警示帶						
219	TD 運輸署	Kwai Tsing District 葵青區	Footbridge 行人天橋	Bus terminus (Serene Garden / Greenfield Garden) 巴士總站(海悅花園/翠怡花園)	Provision of tactile warning strip 提供觸覺警示帶						
220	TD 運輸署	Kwai Tsing District 葵青區	Footbridge 行人天橋	across Tsing Yi Heung Sze Wui Road near Police Station / Greenfield Garden 巴士總站青衣鄉事會路近警署/翠怡花園	Provision of tactile warning strip 提供觸覺警示帶						
221	TD 運輸署	Kwai Tsing District 葵青區	Footbridge 行人天橋	across Fung Shue Wo Road near Tsing Yi Road West 橫跨楓樹窩路近青衣西路	Provision of tactile warning strip 提供觸覺警示帶						
222	TD 運輸署	Kwai Tsing District 葵青區	Footbridge 行人天橋	across Kwai Chung Road near Tsuen Wan Road 橫跨葵涌道近荃灣路	Provision of tactile warning strip 提供觸覺警示帶						



No. 項目	Department (Abbreviation) 部門	District 地區	Category of Premises/Facilities 物業/設施種類	Name of Premises/Facilities 物業/設施名稱	Scope of Works 工程範圍	(1) Site Survey Completed 完成場地觀察	(2) Feasibility Study Completed 完成可行性研究	(3) Site Preparation Completed 完成場地準備	(4) Works Commenced 工程開始	(5) 50% or more of works Completed 工程完成超過50%	(6) Works Completed 工程完成
223	TD 運輸署	Kwai Tsing District 葵青區	Footbridge 行人天橋	across Kwai Tsing Road near Kwai Wo Street 橫跨葵青路近葵和街	Provision of tactile warning strip 提供觸覺警示帶						
224	TD 運輸署	Kwai Tsing District 葵青區	Footbridge 行人天橋	across Tsing Yi Road West near Ching Wah Court 橫跨青衣西路近青華苑	Provision of tactile warning strip 提供觸覺警示帶						
225	TD 運輸署	Kwai Tsing District 葵青區	Footbridge 行人天橋	across Wo Yi Hop Road junction of Cheung Wing Road 橫跨和宜合道昌榮路交界	Provision of tactile warning strip 提供觸覺警示帶						
226	TD 運輸署	Kwai Tsing District 葵青區	Footbridge 行人天橋	across Tsing Yi Heung Sze Wui Road near Chung Mei Road 橫跨青衣鄉事會路近涌美路	Provision of tactile warning strip 提供觸覺警示帶						
227	TD 運輸署	Kwai Tsing District 葵青區	Subway 行人隧道	across Ching Hong Road near Mayfair Gardens 橫跨青康路近美景花園	Provision of tactile warning strip 提供觸覺警示帶						
228	TD 運輸署	Kwai Tsing District 葵青區	Footbridge 行人天橋	across Lai King Hill Road from Yin Lai Court to Yuet Lai Court 橫跨荔景山道由賢麗苑至悅麗苑	Provision of tactile warning strip 提供觸覺警示帶						
229	TD 運輸署	Kwai Tsing District 葵青區	Footbridge 行人天橋	across Tai Wo Hau Road near Hing Fong Road 橫跨大窩口道近興芳路	Provision of tactile warning strip 提供觸覺警示帶						
230	TD 運輸署	Kwai Tsing District 葵青區	Footbridge 行人天橋	near Chun Kwai House of Kwai Chung Estate 近葵涌邨俊葵樓	Provision of tactile warning strip 提供觸覺警示帶						
231	TD 運輸署	Kwai Tsing District 葵青區	Subway 行人隧道	Tsing Yi North Coastal Road westbound near Tam Kon Shan Interchange 青衣北岸公路(西行)近担杆山交匯處	Provision of tactile warning strip 提供觸覺警示帶						
232	TD 運輸署	Kwai Tsing District 葵青區	Public Pier 公眾碼頭	Tsing Yi Public Pier 青衣公眾碼頭	Provision of tactile warning strip, non-slip nosing and handrail 提供觸覺警示帶、防滑級面突緣及扶手						
233	TD 運輸署	Kwun Tong District & Wong Tai Sin District 觀塘區及黃大仙區	Footbridge 行人天橋	across New Clear Water Bay and Ngan Ho Path 橫跨新清水灣道及銀河徑	Provision of tactile warning strip 提供觸覺警示帶						
234	TD 運輸署	Kwun Tong District 觀塘區	Public Transport Interchange / Bus Terminus 公共運輸交匯處/巴士總 站	Lam Tin Station Public Transport Interchange 藍田站公共運輸交匯處	Provision of accessible facilities such as dropped kerb, tactile warning strip, reserved waiting area for the disabled, etc. 提供無障礙設施, 例如下斜路緣、觸覺警示帶和殘 疾人士候車區標記等。						
235	TD 運輸署	Kwun Tong District 觀塘區	Public Transport Interchange / Bus Terminus 公共運輸交匯處/巴士總 站	Tsui Ping Road Bus Terminus 翠屏道巴士總站	Provision of accessible facilities such as dropped kerb, tactile warning strip, reserved waiting area for the disabled, etc. 提供無障礙設施, 例如下斜路緣、觸覺警示帶和殘 疾人士候車區標記等。						
236	TD 運輸署	Kwun Tong District 觀塘區	Public Transport Interchange / Bus Terminus 公共運輸交匯處/巴士總 站	Laguna City Public Transport Interchange 麗港城公共運輸交匯處	Provision of accessible facilities such as dropped kerb, tactile warning strip, reserved waiting area for the disabled, etc. 提供無障礙設施, 例如下斜路緣、觸覺警示帶和殘 疾人士候車區標記等。						
237	TD 運輸署	Kwun Tong District 觀塘區	Public Transport Interchange / Bus Terminus 公共運輸交匯處/巴士總 站	Kwong Tin Estate Bus Terminus 廣田邨巴士總站	Provision of accessible facilities such as dropped kerb, tactile warning strip, reserved waiting area for the disabled, etc. 提供無障礙設施, 例如下斜路緣、觸覺警示帶和殘 疾人士候車區標記等。						
238	TD 運輸署	Kwun Tong District 觀塘區	Public Transport Interchange / Bus Terminus 公共運輸交匯處/巴士總 站	Sau Mau Ping (Central) Bus Terminus 秀茂坪(中)巴士總站	Provision of accessible facilities such as dropped kerb, tactile warning strip, reserved waiting area for the disabled, etc. 提供無障礙設施, 例如下斜路緣、觸覺警示帶和殘 疾人士候車區標記等。						
239	TD 運輸署	Kwun Tong District 觀塘區	Public Transport Interchange / Bus Terminus 公共運輸交匯處/巴士總 站	Sau Mau Ping (Upper) Bus Terminus 秀茂坪(上)巴士總站	Provision of accessible facilities such as dropped kerb, tactile warning strip, reserved waiting area for the disabled, etc. 提供無障礙設施, 例如下斜路緣、觸覺警示帶和殘 疾人士候車區標記等。						
240	TD 運輸署	Kwun Tong District 觀塘區	Public Transport Interchange / Bus Terminus 公共運輸交匯處/巴士總 站	Ngau Tau Kok (Jordan Valley North Road) Bus Terminus 牛頭角站(佐敦谷北路)巴士總站	Provision of accessible facilities such as dropped kerb, tactile warning strip, reserved waiting area for the disabled, etc. 提供無障礙設施, 例如下斜路緣、觸覺警示帶和殘 疾人士候車區標記等。						
241	TD 運輸署	Kwun Tong District 觀塘區	Public Transport Interchange / Bus Terminus 公共運輸交匯處/巴士總 站	Kai Yip Estate Bus Terminus 啓業邨巴士總站	Provision of accessible facilities such as dropped kerb, tactile warning strip, reserved waiting area for the disabled, etc. 提供無障礙設施, 例如下斜路緣、觸覺警示帶和殘 疾人士候車區標記等。						

No. 項目	Department (Abbreviation) 部門	District 地區	Category of Premises/Facilities 物業/設施種類	Name of Premises/Facilities 物業/設施名稱	Scope of Works 工程範圍	(1) Site Survey Completed 完成場地觀察	(2) Feasibility Study Completed 完成可行性研究	(3) Site Preparation Completed 完成場地準備	(4) Works Commenced 工程開始	(5) 50% or more of works Completed 工程完成超過50%	(6) Works Completed 工程完成
242	TD 運輸署	Kwun Tong District 觀塘區	Public Transport Interchange / Bus Terminus 公共運輸交匯處/巴士總 站	Kowloon Bay Public Transport Interchange 九龍灣公共運輸交匯處	Provision of accessible facilities such as dropped kerb, tactile warning strip, reserved waiting area for the disabled, etc. 提供無障礙設施，例如下斜路緣、觸覺警示帶和殘疾人士候車區標記等。						
243	TD 運輸署	Kwun Tong District 觀塘區	Footbridge 行人天橋	across Shun Lee Tsuen Road connecting Shun Lee Tsuen Recreation Ground and Shun Lee Estate 橫跨順利村道連接順利村遊樂場及順利村	Provision of tactile warning strip 提供觸覺警示帶						
244	TD 運輸署	Kwun Tong District 觀塘區	Footbridge 行人天橋	across Hammer Hill Road near King Tung Street 橫跨斧山道近瓊東街	Provision of tactile warning strip 提供觸覺警示帶						
245	TD 運輸署	Kwun Tong District 觀塘區	Footbridge 行人天橋	across Kwun Tong Road near Choi Shek Lane (KF20) 橫跨觀塘道近彩石里(KF20)	Provision of tactile warning strip 提供觸覺警示帶						
246	TD 運輸署	Kwun Tong District 觀塘區	Footbridge 行人天橋	across Kwun Tong road near Choi Shek Lane (KF20A) 橫跨觀塘道近彩石里 (KF20A)	Provision of tactile warning strip 提供觸覺警示帶						
247	TD 運輸署	Kwun Tong District 觀塘區	Footbridge 行人天橋	across Kwun Tong Road near Choi Shek Lane (KF20B) 橫跨觀塘道近彩石里 (KF20B)	Provision of tactile warning strip 提供觸覺警示帶						
248	TD 運輸署	Kwun Tong District 觀塘區	Footbridge 行人天橋	across Wai Yip Street near Kowloon Bay Factory Estate 橫跨偉業街近九龍灣工廠大廈	Provision of tactile warning strip 提供觸覺警示帶						
249	TD 運輸署	Kwun Tong District 觀塘區	Footbridge 行人天橋	across J/O Wai Yip Street & 'H' Kowloon Bay Reclamation 橫跨偉業街和H的九龍灣填海區交界	Provision of tactile warning strip 提供觸覺警示帶						
250	TD 運輸署	Kwun Tong District 觀塘區	Footbridge 行人天橋	across Wang Chiu Road near Kai Yip Estate 橫跨宏照道近啓業邨	Provision of tactile warning strip 提供觸覺警示帶						
251	TD 運輸署	Kwun Tong District 觀塘區	Footbridge 行人天橋	across Wang Chiu Road near Wang Kwong Road 橫跨宏照道近宏光路	Provision of tactile warning strip 提供觸覺警示帶						
252	TD 運輸署	Kwun Tong District 觀塘區	Footbridge 行人天橋	across New Clear Water Bay Road near Ping Shek Estate 橫跨新清水灣道近坪石邨	Provision of tactile warning strip 提供觸覺警示帶						
253	TD 運輸署	Kwun Tong District 觀塘區	Footbridge 行人天橋	across Kai Cheung road between Kai Shun Road and Lam Hing Street 橫跨啓祥道介乎啓信道和臨興街	Provision of tactile warning strip 提供觸覺警示帶						
254	TD 運輸署	Kwun Tong District 觀塘區	Footbridge 行人天橋	across Kai Fuk Road near Wang Tung Street 橫跨啓福道近宏通街	Provision of tactile warning strip 提供觸覺警示帶						
255	TD 運輸署	Kwun Tong District 觀塘區	Footbridge 行人天橋	across Wang Chiu Road near Kai Fuk Road 橫跨宏照道近啓福道	Provision of tactile warning strip 提供觸覺警示帶						
256	TD 運輸署	Kwun Tong District 觀塘區	Subway 行人隧道	Kwun Tong Road Interchange extension 觀塘道交匯處延伸	Provision of tactile warning strip 提供觸覺警示帶						
257	TD 運輸署	Kwun Tong District 觀塘區	Subway 行人隧道	across Kai Fuk Road near Wang Chin Street 橫跨啓福道近宏展街	Provision of tactile warning strip 提供觸覺警示帶						
258	TD 運輸署	Kwun Tong District 觀塘區	Subway 行人隧道	under New Clear Water Bay Road at Shun Lee Tseun 順利村新清水灣道下	Provision of tactile warning strip 提供觸覺警示帶						
259	TD 運輸署	Kwun Tong District 觀塘區	Subway 行人隧道	across Kai Cheung Road near Wai Yip Street 橫跨啓祥道近偉業街之行人隧道	Provision of tactile warning strip 提供觸覺警示帶						
260	TD 運輸署	Kwun Tong District 觀塘區	Subway 行人隧道	connecting Choi Hing Road and Choi Ha Road 連接彩興道及彩霞道	Provision of tactile warning strip 提供觸覺警示帶						

No. 項目	Department (Abbreviation) 部門	District 地區	Category of Premises/Facilities 物業/設施種類	Name of Premises/Facilities 物業/設施名稱	Scope of Works 工程範圍	(1) Site Survey Completed 完成場地觀察	(2) Feasibility Study Completed 完成可行性研究	(3) Site Preparation Completed 完成場地準備	(4) Works Commenced 工程開始	(5) 50% or more of works Completed 工程完成超過50%	(6) Works Completed 工程完成
261	TD 運輸署	Kwun Tong District 觀塘區	Footbridge 行人天橋	across Kwun Tong Road near Tsun Yip Lane 橫跨觀塘道近駿業里	Provision of tactile warning strip 提供觸覺警示帶						
262	TD 運輸署	Kwun Tong District 觀塘區	Footbridge 行人天橋	across Kwun Tong Road near Block 8 of Lower Ngau Tau Kok Estate 橫跨觀塘道近牛頭角下村8座	Provision of tactile warning strip 提供觸覺警示帶						
263	TD 運輸署	Kwun Tong District 觀塘區	Footbridge 行人天橋	across Kwun Tong Road near the southern of Kowloon Bay MTR Station 橫跨觀塘道近九龍灣地鐵站南端	Provision of tactile warning strip 提供觸覺警示帶						
264	TD 運輸署	Kwun Tong District 觀塘區	Footbridge 行人天橋	across Ngau Tau Kok Road near UC Complex 橫跨牛頭角道6座近市政大廈	Provision of tactile warning strip 提供觸覺警示帶						
265	TD 運輸署	Kwun Tong District 觀塘區	Footbridge 行人天橋	across Cha Kwo Ling Road near Ka Wing Street 橫跨茶果嶺道近嘉榮街	Provision of tactile warning strip 提供觸覺警示帶						
266	TD 運輸署	Kwun Tong District 觀塘區	Footbridge 行人天橋	across Hip Wo Street near Cheung Wo Court 橫跨協和街附近祥和苑	Provision of tactile warning strip 提供觸覺警示帶						
267	TD 運輸署	Kwun Tong District 觀塘區	Footbridge 行人天橋	across Kwun Tong Road near Hong Tak Road 橫跨觀塘道近康德路	Provision of tactile warning strip 提供觸覺警示帶						
268	TD 運輸署	Kwun Tong District 觀塘區	Footbridge 行人天橋	across Ngau Tau Kok Road and Chun Wah Road near Chun Wah Court 橫跨牛頭角道及振華道近振華苑	Provision of tactile warning strip 提供觸覺警示帶						
269	TD 運輸署	Kwun Tong District 觀塘區	Footbridge 行人天橋	Lam Tin MTR Station near Sceneway Road 藍田地鐵站近匯景道	Provision of tactile warning strip 提供觸覺警示帶						
270	TD 運輸署	Kwun Tong District 觀塘區	Footbridge 行人天橋	across Lin Tak Road near Hing Tin Estate 橫跨連德道近興田村	Provision of tactile warning strip 提供觸覺警示帶						
271	TD 運輸署	Kwun Tong District 觀塘區	Footbridge 行人天橋	across Lei Yue Mun Road between Tsui Ping road and King Yip Lane 橫跨鯉魚門道介乎翠屏道和歌業里	Provision of tactile warning strip 提供觸覺警示帶						
272	TD 運輸署	Kwun Tong District 觀塘區	Subway 行人隧道	across Kwun Tong Road near How Ming Lane 連接觀塘道近巧明里	Provision of tactile warning strip 提供觸覺警示帶						
273	TD 運輸署	Kwun Tong District 觀塘區	Subway 行人隧道	across Chun Wah Road near Lok Wah South Estate 連接振華道近樂華南村	Provision of tactile warning strip 提供觸覺警示帶						
274	TD 運輸署	Kwun Tong District 觀塘區	Subway 行人隧道	across Kwun Tong Road near Ting On Street 連接觀塘道近定安街	Provision of tactile warning strip 提供觸覺警示帶						
275	TD 運輸署	Kwun Tong District 觀塘區	Public Pier 公眾碼頭	Kwun Tong Public Pier 觀塘公眾碼頭	Provision of tactile warning strip, non-slip nosing and handrail 提供觸覺警示帶、防滑級面突緣及扶手						
276	TD 運輸署	Kwun Tong District 觀塘區	Public Landing Step 公眾登岸台階	Sam Ka Tsuen Landing No. 1 三家村一號梯台	Provision of tactile warning strip, non-slip nosing, handrail and colour contrast between wall and steps 提供觸覺警示帶、防滑級面突緣、扶手及牆與級面之間的對比色						
277	TD 運輸署	Kwun Tong District 觀塘區	Public Landing Step 公眾登岸台階	Sam Ka Tsuen Landing No. 2 三家村二號梯台	Provision of tactile warning strip, non-slip nosing, handrail and colour contrast between wall and steps 提供觸覺警示帶、防滑級面突緣、扶手及牆與級面之間的對比色						
278	TD 運輸署	Kwun Tong District 觀塘區	Public Landing Step 公眾登岸台階	Sam Ka Tsuen Landing No. 3 三家村三號梯台	Provision of tactile warning strip, non-slip nosing, handrail and colour contrast between wall and steps 提供觸覺警示帶、防滑級面突緣、扶手及牆與級面之間的對比色						
279	TD 運輸署	North District 北區	Public Transport Interchange / Bus Terminus 公共運輸交匯處/巴士總站	Luen Wo Hui Public Transport Interchange 聯和墟公共運輸交匯處	Provision of accessible facilities such as dropped kerb, tactile warning strip, reserved waiting area for the disabled, etc. 提供無障礙設施，例如下斜路緣、觸覺警示帶和殘疾人士候車區標記等。						
280	TD 運輸署	North District 北區	Public Transport Interchange / Bus Terminus 公共運輸交匯處/巴士總站	Sheung Shui Bus Terminus 上水巴士總站	Provision of accessible facilities such as dropped kerb, tactile warning strip, reserved waiting area for the disabled, etc. 提供無障礙設施，例如下斜路緣、觸覺警示帶和殘疾人士候車區標記等。						
281	TD 運輸署	North District 北區	Public Light Bus (Scheduled) Terminus 公共小型巴士(專線服務)總站	Fanling Station GMB Terminus 粉嶺站專線小巴總站	Provision of accessible facilities such as dropped kerb, tactile warning strip, reserved waiting area for the disabled, etc. 提供無障礙設施，例如下斜路緣、觸覺警示帶和殘疾人士候車區標記等。						

No. 項目	Department (Abbreviation) 部門	District 地區	Category of Premises/Facilities 物業/設施種類	Name of Premises/Facilities 物業/設施名稱	Scope of Works 工程範圍	(1) Site Survey Completed 完成場地觀察	(2) Feasibility Study Completed 完成可行性研究	(3) Site Preparation Completed 完成場地準備	(4) Works Commenced 工程開始	(5) 50% or more of works Completed 工程完成超過50%	(6) Works Completed 工程完成
282	TD 運輸署	North District 北區	Public Transport Interchange / Bus Terminus 公共運輸交匯處/巴士總 站	Sha Tau Kok Bus Terminus 沙頭角巴士總站	Provision of accessible facilities such as dropped kerb, tactile warning strip, reserved waiting area for the disabled, etc. 提供無障礙設施，例如下斜路緣、觸覺警示帶和殘疾人士候車區標記等。						
283	TD 運輸署	North District 北區	Public Light Bus (Scheduled) Terminus 公共小型巴士(專線服務) 總站	Sheung Shui Station GMB Terminus 上水站專線小巴總站	Provision of accessible facilities such as dropped kerb, tactile warning strip, reserved waiting area for the disabled, etc. 提供無障礙設施，例如下斜路緣、觸覺警示帶和殘疾人士候車區標記等。						
284	TD 運輸署	North District 北區	Public Transport Interchange / Bus Terminus 公共運輸交匯處/巴士總 站	Tai Ping Bus Terminus 太平巴士總站	Provision of accessible facilities such as dropped kerb, tactile warning strip, reserved waiting area for the disabled, etc. 提供無障礙設施，例如下斜路緣、觸覺警示帶和殘疾人士候車區標記等。						
285	TD 運輸署	North District 北區	Public Transport Interchange / Bus Terminus 公共運輸交匯處/巴士總 站	Tsui Lai Bus Terminus 翠麗巴士總站	Provision of accessible facilities such as dropped kerb, tactile warning strip, reserved waiting area for the disabled, etc. 提供無障礙設施，例如下斜路緣、觸覺警示帶和殘疾人士候車區標記等。						
286	TD 運輸署	North District 北區	Public Transport Interchange / Bus Terminus 公共運輸交匯處/巴士總 站	Wah Ming Bus Terminus 華明巴士總站	Provision of accessible facilities such as dropped kerb, tactile warning strip, reserved waiting area for the disabled, etc. 提供無障礙設施，例如下斜路緣、觸覺警示帶和殘疾人士候車區標記等。						
287	TD 運輸署	North District 北區	Public Transport Interchange / Bus Terminus 公共運輸交匯處/巴士總 站	Wo Mun Street GMB Terminus 和滿街專線小巴總站	Provision of accessible facilities such as dropped kerb, tactile warning strip, reserved waiting area for the disabled, etc. 提供無障礙設施，例如下斜路緣、觸覺警示帶和殘疾人士候車區標記等。						
288	TD 運輸署	North District 北區	Public Transport Interchange / Bus Terminus 公共運輸交匯處/巴士總 站	Ching Ho Estate Public Transport Interchange 清河邨公共運輸交匯處	Provision of accessible facilities such as dropped kerb, tactile warning strip, reserved waiting area for the disabled, etc. 提供無障礙設施，例如下斜路緣、觸覺警示帶和殘疾人士候車區標記等。						
289	TD 運輸署	North District 北區	Footbridge 行人天橋	across KCR railway track near Tong Hang between Hong Lok Yuen and Wo Hop Shek 橫跨康樂圍至和合石之間近塘坑的一段港鐵路軌	Provision of tactile warning strip 提供觸覺警示帶						
290	TD 運輸署	North District 北區	Footbridge 行人天橋	across Fanling Highway near Pak Wo Road 橫跨粉嶺公路近百和路	Provision of tactile warning strip 提供觸覺警示帶						
291	TD 運輸署	North District 北區	Footbridge 行人天橋	across Fanling Highway and San Wan Road 橫跨粉嶺公路及新運路	Provision of tactile warning strip 提供觸覺警示帶						
292	TD 運輸署	North District 北區	Footbridge 行人天橋	across Fanling Highway near Tsung Pak Long 橫跨粉嶺公路近松柏墾	Provision of tactile warning strip 提供觸覺警示帶						
293	TD 運輸署	North District 北區	Footbridge 行人天橋	across Fanling Highway near Sheung Yue River 橫跨粉嶺公路近雙魚河	Provision of tactile warning strip 提供觸覺警示帶						
294	TD 運輸署	North District 北區	Footbridge 行人天橋	across Fanling Highway near Kwu Tung (NF158) 橫跨粉嶺公路近古洞 (NF158)	Provision of tactile warning strip 提供觸覺警示帶						
295	TD 運輸署	North District 北區	Footbridge 行人天橋	across Fanling Highway near Kwu Tung (NF159) 橫跨粉嶺公路近古洞 (NF159)	Provision of tactile warning strip 提供觸覺警示帶						
296	TD 運輸署	North District 北區	Footbridge 行人天橋	across Fanling Highway near Sheung Yue River 橫跨粉嶺公路近雙魚河	Provision of tactile warning strip 提供觸覺警示帶						
297	TD 運輸署	North District 北區	Footbridge 行人天橋	across Wah Ming Road near Lui Ming Road 橫跨華明路近雷鳴路	Provision of tactile warning strip 提供觸覺警示帶						
298	TD 運輸署	North District 北區	Footbridge 行人天橋	across Wo Hing Road near Wah Ming Road 橫跨和興路近華明路	Provision of tactile warning strip 提供觸覺警示帶						
299	TD 運輸署	North District 北區	Footbridge 行人天橋	across Fanling Highway near Wo Hing Road 橫跨粉嶺公路近和興路	Provision of tactile warning strip 提供觸覺警示帶						
300	TD 運輸署	North District 北區	Footbridge 行人天橋	across Pak Wo Road near Chi Wing Close 橫跨百和路近置業徑	Provision of tactile warning strip 提供觸覺警示帶						
301	TD 運輸署	North District 北區	Subway 行人隧道	across Jockey Club Road near San Wan Road 橫跨馬會道近新運路	Provision of tactile warning strip 提供觸覺警示帶						
302	TD 運輸署	North District 北區	Subway 行人隧道	across Jockey Club Road near Sha Tau Kok Road - Lung Yeuk Tau and Fanling Magistracy 橫跨馬會道近沙頭角公路-龍躍頭段及粉嶺裁判署	Provision of tactile warning strip 提供觸覺警示帶						

No. 項目	Department (Abbreviation) 部門	District 地區	Category of Premises/Facilities 物業/設施種類	Name of Premises/Facilities 物業/設施名稱	Scope of Works 工程範圍	(1) Site Survey Completed 完成場地觀察	(2) Feasibility Study Completed 完成可行性研究	(3) Site Preparation Completed 完成場地準備	(4) Works Commenced 工程開始	(5) 50% or more of works Completed 工程完成超過50%	(6) Works Completed 工程完成
303	TD 運輸署	North District 北區	Subway 行人隧道	across Sha Tau Kok Road - Lung Yeuk Tau near Jockey Club Road 橫跨沙頭角公路-龍躍頭段近馬會道	Provision of tactile warning strip 提供觸覺警示帶						
304	TD 運輸署	North District 北區	Subway 行人隧道	across Jockey Club Road near Sha Tau Kok Road - Lung Yeuk Tau and Sheung Shui Police Station 橫跨馬會道近沙頭角公路-龍躍頭段及上水警署	Provision of tactile warning strip 提供觸覺警示帶						
305	TD 運輸署	North District 北區	Subway 行人隧道	near Cheung Wah Estate 近粉嶺祥華邨	Provision of tactile warning strip 提供觸覺警示帶						
306	TD 運輸署	North District 北區	Footbridge 行人天橋	across Jockey Club Road near Tin Ping Estate 橫跨馬會道近上水天平邨	Provision of tactile warning strip 提供觸覺警示帶						
307	TD 運輸署	North District 北區	Footbridge 行人天橋	across San Wan Road near Fanling Station Road 橫跨新運路近粉嶺車站路	Provision of tactile warning strip 提供觸覺警示帶						
308	TD 運輸署	North District 北區	Public Pier 公眾碼頭	Ap Chau Public Pier 鴨洲公眾碼頭	Provision of tactile warning strip, non-slip nosing and handrail 提供觸覺警示帶、防滑級面突緣及扶手						
309	TD 運輸署	North District 北區	Public Pier 公眾碼頭	Kat O Chau Pier 吉澳洲碼頭	Provision of tactile warning strip, non-slip nosing and handrail 提供觸覺警示帶、防滑級面突緣及扶手						
310	TD 運輸署	North District 北區	Public Pier 公眾碼頭	Sha Tau Kok Public Pier 沙頭角公眾碼頭	Provision of tactile warning strip, non-slip nosing and handrail 提供觸覺警示帶、防滑級面突緣及扶手						
311	TD 運輸署	North District 北區	Public Landing Step 公眾登岸台階	Sha Tau Kok Landing No. 1 沙頭角一號梯台	Provision of tactile warning strip, non-slip nosing, handrail and colour contrast between wall and steps 提供觸覺警示帶、防滑級面突緣、扶手及牆與級面之間的對比色						
312	TD 運輸署	North District 北區	Public Landing Step 公眾登岸台階	Sha Tau Kok Landing No. 2 沙頭角二號梯台	Provision of tactile warning strip, non-slip nosing, handrail and colour contrast between wall and steps 提供觸覺警示帶、防滑級面突緣、扶手及牆與級面之間的對比色						
313	TD 運輸署	Sai Kung District 西貢區	Public Transport Interchange / Bus Terminus 公共運輸交匯處/巴士總站	Hang Hau Station Public Transport Interchange 坑口站公共運輸交匯處	Provision of accessible facilities such as dropped kerb, tactile warning strip, reserved waiting area for the disabled, etc. 提供無障礙設施，例如下斜路緣、觸覺警示帶和殘疾人士候車區標記等。						
314	TD 運輸署	Sai Kung District 西貢區	Public Transport Interchange / Bus Terminus 公共運輸交匯處/巴士總站	Po Lam Public Transport Interchange 寶琳公共運輸交匯處	Provision of accessible facilities such as dropped kerb, tactile warning strip, reserved waiting area for the disabled, etc. 提供無障礙設施，例如下斜路緣、觸覺警示帶和殘疾人士候車區標記等。						
315	TD 運輸署	Sai Kung District 西貢區	Public Transport Interchange / Bus Terminus 公共運輸交匯處/巴士總站	Tiu Keng Leng Station Public Transport Interchange 調景嶺站公共運輸交匯處	Provision of accessible facilities such as dropped kerb, tactile warning strip, reserved waiting area for the disabled, etc. 提供無障礙設施，例如下斜路緣、觸覺警示帶和殘疾人士候車區標記等。						
316	TD 運輸署	Sai Kung District 西貢區	Public Transport Interchange / Bus Terminus 公共運輸交匯處/巴士總站	Tseung Kwan O Station Public Transport Interchange 將軍澳站公共運輸交匯處	Provision of accessible facilities such as dropped kerb, tactile warning strip, reserved waiting area for the disabled, etc. 提供無障礙設施，例如下斜路緣、觸覺警示帶和殘疾人士候車區標記等。						
317	TD 運輸署	Sai Kung District 西貢區	Public Transport Interchange / Bus Terminus 公共運輸交匯處/巴士總站	Hang Hau (North) Bus Terminus 坑口(北)巴士總站	Provision of accessible facilities such as dropped kerb, tactile warning strip, reserved waiting area for the disabled, etc. 提供無障礙設施，例如下斜路緣、觸覺警示帶和殘疾人士候車區標記等。						
318	TD 運輸署	Sai Kung District 西貢區	Public Transport Interchange / Bus Terminus 公共運輸交匯處/巴士總站	Sheung Tak Bus Terminus 尚德巴士總站	Provision of accessible facilities such as dropped kerb, tactile warning strip, reserved waiting area for the disabled, etc. 提供無障礙設施，例如下斜路緣、觸覺警示帶和殘疾人士候車區標記等。						
319	TD 運輸署	Sai Kung District 西貢區	Public Transport Interchange / Bus Terminus 公共運輸交匯處/巴士總站	Hong Sing Garden Bus Terminus 康盛花園巴士總站	Provision of accessible facilities such as dropped kerb, tactile warning strip, reserved waiting area for the disabled, etc. 提供無障礙設施，例如下斜路緣、觸覺警示帶和殘疾人士候車區標記等。						

No. 項目	Department (Abbreviation) 部門	District 地區	Category of Premises/Facilities 物業/設施種類	Name of Premises/Facilities 物業/設施名稱	Scope of Works 工程範圍	(1) Site Survey Completed 完成場地觀察	(2) Feasibility Study Completed 完成可行性研究	(3) Site Preparation Completed 完成場地準備	(4) Works Commenced 工程開始	(5) 50% or more of works Completed 工程完成超過50%	(6) Works Completed 工程完成
320	TD 運輸署	Sai Kung District 西貢區	Public Transport Interchange / Bus Terminus 公共運輸交匯處/巴士總 站	Pak Tam Chung Bus Terminus 北潭涌巴士總站	Provision of accessible facilities such as dropped kerb, tactile warning strip, reserved waiting area for the disabled, etc. 提供無障礙設施，例如下斜路緣、觸覺警示帶和殘 疾人士候車區標記等。						
321	TD 運輸署	Sai Kung District 西貢區	Public Transport Interchange / Bus Terminus 公共運輸交匯處/巴士總 站	Sai Kung Bus Terminus 西貢巴士總站	Provision of accessible facilities such as dropped kerb, tactile warning strip, reserved waiting area for the disabled, etc. 提供無障礙設施，例如下斜路緣、觸覺警示帶和殘 疾人士候車區標記等。						
322	TD 運輸署	Sai Kung District 西貢區	Public Transport Interchange / Bus Terminus 公共運輸交匯處/巴士總 站	Sai Kung (North) Public Transport Interchange 西貢(北)公共運輸交匯處	Provision of accessible facilities such as dropped kerb, tactile warning strip, reserved waiting area for the disabled, etc. 提供無障礙設施，例如下斜路緣、觸覺警示帶和殘 疾人士候車區標記等。						
323	TD 運輸署	Sai Kung District 西貢區	Subway 行人隧道	across Po Ning Road at the junction of Ying Yip Road and Sheung Ning Road 橫跨寶寧路於影業路與常寧路交界	Provision of tactile warning strip 提供觸覺警示帶						
324	TD 運輸署	Sai Kung District 西貢區	Subway 行人隧道	across Po Ning Road near Po Ning Lane 橫跨寶寧路近寶寧里	Provision of tactile warning strip 提供觸覺警示帶						
325	TD 運輸署	Sai Kung District 西貢區	Footbridge 行人天橋	Tseung Kwan O, MTR Po Lam Station 將軍澳寶琳鐵路站	Provision of tactile warning strip 提供觸覺警示帶						
326	TD 運輸署	Sai Kung District 西貢區	Subway 行人隧道	across Po Hong Road near Po Fung Road 橫跨寶康路近寶豐路	Provision of tactile warning strip 提供觸覺警示帶						
327	TD 運輸署	Sai Kung District 西貢區	Subway 行人隧道	across Po Fung Road near Po Hong Road 橫跨寶豐路近寶康路	Provision of tactile warning strip 提供觸覺警示帶						
328	TD 運輸署	Sai Kung District 西貢區	Subway 行人隧道	across Wan Hang Road near Po Hong Road 橫跨運亨路近寶康路	Provision of tactile warning strip 提供觸覺警示帶						
329	TD 運輸署	Sai Kung District 西貢區	Subway 行人隧道	across Kai King Road near Po Lam Road North 橫跨佳景路近寶琳路北	Provision of tactile warning strip 提供觸覺警示帶						
330	TD 運輸署	Sai Kung District 西貢區	Public Pier 公眾碼頭	Tung Lung Chau Public Pier 東龍洲公眾碼頭	Provision of tactile warning strip, non-slip nosing and handrail 提供觸覺警示帶、防滑級面突緣及扶手						
331	TD 運輸署	Sai Kung District 西貢區	Public Pier 公眾碼頭	Tung Lung Chau (North) Pier 東龍洲北碼頭	Provision of tactile warning strip, non-slip nosing, handrail and colour contrast between wall and steps 提供觸覺警示帶、防滑級面突緣、扶手及牆與級面 之間的對比色						
332	TD 運輸署	Sai Kung District 西貢區	Public Pier 公眾碼頭	Joss House Bay Public Pier 大廟灣公眾碼頭	Provision of tactile warning strip, non-slip nosing and handrail 提供觸覺警示帶、防滑級面突緣及扶手						
333	TD 運輸署	Sai Kung District 西貢區	Public Pier 公眾碼頭	Pak A Pier 北丫碼頭	Provision of tactile warning strip, non-slip nosing, handrail and colour contrast between wall and steps 提供觸覺警示帶、防滑級面突緣、扶手及牆與級面 之間的對比色						
334	TD 運輸署	Sai Kung District 西貢區	Public Pier 公眾碼頭	Yim Tin Tsai Pier 鹽田仔碼頭	Provision of tactile warning strip, non-slip nosing, handrail and colour contrast between wall and steps 提供觸覺警示帶、防滑級面突緣、扶手及牆與級面 之間的對比色						
335	TD 運輸署	Sai Kung District 西貢區	Public Pier 公眾碼頭	Hap Mun Bay Public Pier 廈門灣公眾碼頭	Provision of tactile warning strip, non-slip nosing and handrail 提供觸覺警示帶、防滑級面突緣及扶手						
336	TD 運輸署	Sai Kung District 西貢區	Public Pier 公眾碼頭	Sai Kung Public Pier 西貢公眾碼頭	Provision of tactile warning strip, non-slip nosing and handrail 提供觸覺警示帶、防滑級面突緣及扶手						
337	TD 運輸署	Sai Kung District 西貢區	Public Pier 公眾碼頭	Sha Kiu Tau Pier 沙橋頭碼頭	Provision of tactile warning strip, non-slip nosing, handrail and colour contrast between wall and steps 提供觸覺警示帶、防滑級面突緣、扶手及牆與級面 之間的對比色						
338	TD 運輸署	Sai Kung District 西貢區	Public Pier 公眾碼頭	Tai Tau Chau Pier 大頭洲碼頭	Provision of tactile warning strip, non-slip nosing, handrail and colour contrast between wall and steps 提供觸覺警示帶、防滑級面突緣、扶手及牆與級面 之間的對比色						
339	TD 運輸署	Sai Kung District 西貢區	Public Pier 公眾碼頭	Tso Wo Hang Pier 早禾坑碼頭	Provision of tactile warning strip, non-slip nosing and handrail 提供觸覺警示帶、防滑級面突緣及扶手						

No. 項目	Department (Abbreviation) 部門	District 地區	Category of Premises/Facilities 物業/設施種類	Name of Premises/Facilities 物業/設施名稱	Scope of Works 工程範圍	(1) Site Survey Completed 完成場地觀察	(2) Feasibility Study Completed 完成可行性研究	(3) Site Preparation Completed 完成場地準備	(4) Works Commenced 工程開始	(5) 50% or more of works Completed 工程完成超過50%	(6) Works Completed 工程完成
340	TD 運輸署	Sai Kung District 西貢區	Public Pier 公眾碼頭	Po Toi O Pier No. 2 布袋澳二號碼頭	Provision of tactile warning strip, non-slip nosing, handrail and colour contrast between wall and steps 提供觸覺警示帶、防滑級面突緣、扶手及牆與級面之間的對比色						
341	TD 運輸署	Sai Kung District 西貢區	Public Pier 公眾碼頭	Pak Sha Wan Pier No.2 白沙灣第二碼頭	Provision of tactile warning strip, non-slip nosing and handrail 提供觸覺警示帶、防滑級面突緣及扶手						
342	TD 運輸署	Sai Kung District 西貢區	Public Pier 公眾碼頭	Tiu Keng Leng Pier 調景嶺碼頭	Provision of tactile warning strip, non-slip nosing, handrail and colour contrast between wall and steps 提供觸覺警示帶、防滑級面突緣、扶手及牆與級面之間的對比色						
343	TD 運輸署	Sai Kung District 西貢區	Public Landing Step 公眾登岸台階	Sai Kung Town Landing No. 5 西貢市五號梯台	Provision of tactile warning strip, non-slip nosing, handrail and colour contrast between wall and steps 提供觸覺警示帶、防滑級面突緣、扶手及牆與級面之間的對比色						
344	TD 運輸署	Sai Kung District 西貢區	Public Landing Step 公眾登岸台階	Sha Ha Landing No. 1 沙下一號梯台	Provision of tactile warning strip, non-slip nosing, handrail and colour contrast between wall and steps 提供觸覺警示帶、防滑級面突緣、扶手及牆與級面之間的對比色						
345	TD 運輸署	Sai Kung District 西貢區	Public Landing Step 公眾登岸台階	Sha Ha Landing No. 2 沙下二號梯台	Provision of tactile warning strip, non-slip nosing, handrail and colour contrast between wall and steps 提供觸覺警示帶、防滑級面突緣、扶手及牆與級面之間的對比色						
346	TD 運輸署	Sai Kung District 西貢區	Public Landing Step 公眾登岸台階	Sha Ha Landing No. 3 沙下三號梯台	Provision of tactile warning strip, non-slip nosing, handrail and colour contrast between wall and steps 提供觸覺警示帶、防滑級面突緣、扶手及牆與級面之間的對比色						
347	TD 運輸署	Sai Kung District 西貢區	Public Landing Step 公眾登岸台階	Sha Ha Landing No. 4 沙下四號梯台	Provision of tactile warning strip, non-slip nosing, handrail and colour contrast between wall and steps 提供觸覺警示帶、防滑級面突緣、扶手及牆與級面之間的對比色						
348	TD 運輸署	Sai Kung District 西貢區	Public Landing Step 公眾登岸台階	Sai Kung Town Landing No. 1 西貢市一號梯台	Provision of tactile warning strip, non-slip nosing, handrail and colour contrast between wall and steps 提供觸覺警示帶、防滑級面突緣、扶手及牆與級面之間的對比色						
349	TD 運輸署	Sai Kung District 西貢區	Public Landing Step 公眾登岸台階	Sai Kung Town Landing No. 2 西貢市二號梯台	Provision of tactile warning strip, non-slip nosing, handrail and colour contrast between wall and steps 提供觸覺警示帶、防滑級面突緣、扶手及牆與級面之間的對比色						
350	TD 運輸署	Sai Kung District 西貢區	Public Landing Step 公眾登岸台階	Tui Min Hoi Landing No. 1 對面海一號梯台	Provision of tactile warning strip, non-slip nosing, handrail and colour contrast between wall and steps 提供觸覺警示帶、防滑級面突緣、扶手及牆與級面之間的對比色						
351	TD 運輸署	Sai Kung District 西貢區	Public Landing Step 公眾登岸台階	Tui Min Hoi Landing No. 2 對面海二號梯台	Provision of tactile warning strip, non-slip nosing, handrail and colour contrast between wall and steps 提供觸覺警示帶、防滑級面突緣、扶手及牆與級面之間的對比色						
352	TD 運輸署	Sai Kung District 西貢區	Public Landing Step 公眾登岸台階	Sai Kung Town Landing No. 3 西貢市三號梯台	Provision of tactile warning strip, non-slip nosing, handrail and colour contrast between wall and steps 提供觸覺警示帶、防滑級面突緣、扶手及牆與級面之間的對比色						
353	TD 運輸署	Sham Shui Po District 深水埗區	Public Transport Interchange / Bus Terminus 公共運輸交匯處/巴士總 站	Kom Tsun Street (South) Public Transport Interchange 甘泉街(南)公共運輸交匯處	Provision of accessible facilities such as dropped kerb, tactile warning strip, reserved waiting area for the disabled, etc. 提供無障礙設施, 例如下斜路緣、觸覺警示帶和殘疾人士候車區標記等。						
354	TD 運輸署	Sham Shui Po District 深水埗區	Public Transport Interchange / Bus Terminus 公共運輸交匯處/巴士總 站	Kau Wa Keng (Nob Hill) Public Transport Interchange 九華徑(盈暉臺)公共運輸交匯處	Provision of accessible facilities such as dropped kerb, tactile warning strip, reserved waiting area for the disabled, etc. 提供無障礙設施, 例如下斜路緣、觸覺警示帶和殘疾人士候車區標記等。						

No. 項目	Department (Abbreviation) 部門	District 地區	Category of Premises/Facilities 物業/設施種類	Name of Premises/Facilities 物業/設施名稱	Scope of Works 工程範圍	(1) Site Survey Completed 完成場地觀察	(2) Feasibility Study Completed 完成可行性研究	(3) Site Preparation Completed 完成場地準備	(4) Works Commenced 工程開始	(5) 50% or more of works Completed 工程完成超過50%	(6) Works Completed 工程完成
355	TD 運輸署	Sham Shui Po District 深水埗區	Public Transport Interchange / Bus Terminus 公共運輸交匯處/巴士總 站	Kowloon Tong (Festival Walk) Public Transport Interchange 九龍塘(又一城) 公共運輸交匯處	Provision of accessible facilities such as dropped kerb, tactile warning strip, reserved waiting area for the disabled, etc. 提供無障礙設施，例如下斜路緣、觸覺警示帶和殘 疾人士候車區標記等。						
356	TD 運輸署	Sham Shui Po District 深水埗區	Footbridge 行人天橋	across Lai Chi Kok Road near Cheung Shun Street 橫跨荔枝角道近長順街	Provision of tactile warning strip 提供觸覺警示帶						
357	TD 運輸署	Sham Shui Po District 深水埗區	Footbridge 行人天橋	across Tai Po Road adjacent to Villa Carlton 橫跨大埔道毗鄰爾登華庭	Provision of tactile warning strip 提供觸覺警示帶						
358	TD 運輸署	Sham Shui Po District 深水埗區	Footbridge 行人天橋	across Ching Cheung Road connecting Ching Lai Court and Mei Foo WR Station 橫跨呈祥道連接清麗苑及美孚西鐵站	Provision of tactile warning strip 提供觸覺警示帶						
359	TD 運輸署	Sham Shui Po District 深水埗區	Footbridge 行人天橋	across Lung Cheung Road near Beacon Heights 橫跨龍翔道近畢架山花園	Provision of tactile warning strip 提供觸覺警示帶						
360	TD 運輸署	Sham Shui Po District 深水埗區	Footbridge 行人天橋	across Lung Cheung Road and Nam Cheong Street near Beacon Heights 橫跨龍翔道及南昌街近畢架山花園	Provision of tactile warning strip 提供觸覺警示帶						
361	TD 運輸署	Sham Shui Po District 深水埗區	Footbridge 行人天橋	across Cornwall Street near Shek Kip Mei Park 橫跨歌和老街近石硤尾公園	Provision of tactile warning strip 提供觸覺警示帶						
362	TD 運輸署	Sham Shui Po District 深水埗區	Footbridge 行人天橋	across Cheung Sha Wan Road near Fat Tseung Street 橫跨長沙灣道近發祥街	Provision of tactile warning strip 提供觸覺警示帶						
363	TD 運輸署	Sham Shui Po District 深水埗區	Footbridge 行人天橋	across Nam Cheong Street near Chak On Estate 橫跨南昌街近澤安村	Provision of tactile warning strip 提供觸覺警示帶						
364	TD 運輸署	Sham Shui Po District 深水埗區	Footbridge 行人天橋	between Castel Peak Road and Mei Lai Road 介乎青山路及美荔道	Provision of tactile warning strip 提供觸覺警示帶						
365	TD 運輸署	Sham Shui Po District 深水埗區	Footbridge 行人天橋	J/O Lai Chi Kok Road and Tonkin Street 荔枝角道及東京街交界	Provision of tactile warning strip 提供觸覺警示帶						
366	TD 運輸署	Sham Shui Po District 深水埗區	Footbridge 行人天橋	across Yen Chow Street and Sham Shui Po Ferry 橫跨欽州街近深水埗碼頭	Provision of tactile warning strip 提供觸覺警示帶						
367	TD 運輸署	Sham Shui Po District 深水埗區	Footbridge 行人天橋	across Tai Po Road near Caldecott Road 橫跨大埔道近郝德傑道	Provision of tactile warning strip 提供觸覺警示帶						
368	TD 運輸署	Sham Shui Po District 深水埗區	Footbridge 行人天橋	across Shek Kip Mei Street and Woh Chai Street 橫跨石硤尾街及窩仔街	Provision of tactile warning strip 提供觸覺警示帶						
369	TD 運輸署	Sham Shui Po District 深水埗區	Footbridge 行人天橋	across Shek Kip Mei Street near Berwick Street 橫跨石硤尾街近巴域街	Provision of tactile warning strip 提供觸覺警示帶						
370	TD 運輸署	Sham Shui Po District 深水埗區	Footbridge 行人天橋	West Kowloon Highway along Hing Wah Street West 西九龍快速公路沿興華西街	Provision of tactile warning strip 提供觸覺警示帶						
371	TD 運輸署	Sham Shui Po District 深水埗區	Footbridge 行人天橋	across Yen Chow Street at Ki Lung Street 橫跨欽州街近基隆街	Provision of tactile warning strip 提供觸覺警示帶						
372	TD 運輸署	Sham Shui Po District 深水埗區	Footbridge 行人天橋	across Ching Cheung Road near Caritas Medical Centre 橫跨呈祥道近明愛醫院	Provision of tactile warning strip 提供觸覺警示帶						



No. 項目	Department (Abbreviation) 部門	District 地區	Category of Premises/Facilities 物業/設施種類	Name of Premises/Facilities 物業/設施名稱	Scope of Works 工程範圍	(1) Site Survey Completed 完成場地觀察	(2) Feasibility Study Completed 完成可行性研究	(3) Site Preparation Completed 完成場地準備	(4) Works Commenced 工程開始	(5) 50% or more of works Completed 工程完成超過50%	(6) Works Completed 工程完成
373	TD 運輸署	Sham Shui Po District 深水埗區	Footbridge 行人天橋	across Tai Po Road near Tai Woh Ping Interchange and Lung Cheung Road 橫跨大埔道近大窩坪交匯處及龍翔道	Provision of tactile warning strip 提供觸覺警示帶						
374	TD 運輸署	Sham Shui Po District 深水埗區	Footbridge 行人天橋	across Tai Po Road and Tai Woh Ping Road 橫跨大埔道及大窩坪道	Provision of tactile warning strip 提供觸覺警示帶						
375	TD 運輸署	Sham Shui Po District 深水埗區	Footbridge 行人天橋	between Chak On Estate and Pak Tin Estate near Chak On Road 介乎澤安村及白田村近澤安道	Provision of tactile warning strip 提供觸覺警示帶						
376	TD 運輸署	Sham Shui Po District 深水埗區	Subway 行人隧道	across Tat Chee Avenue extension 橫跨達之路的延伸部份	Provision of tactile warning strip 提供觸覺警示帶						
377	TD 運輸署	Sham Shui Po District 深水埗區	Public Landing Step 公眾登岸台階	Cheung Sha Wan Landing No. 3 長沙灣三號梯台	Provision of tactile warning strip, non-slip nosing, handrail and colour contrast between wall and steps 提供觸覺警示帶、防滑級面突緣、扶手及牆與級面之間的對比色						
378	TD 運輸署	Shatin District 沙田區	Public Transport Interchange / Bus Terminus 公共運輸交匯處/巴士總站	Bayshore Towers Public Transport Interchange 海栢花園公共運輸交匯處	Provision of accessible facilities such as dropped kerb, tactile warning strip, reserved waiting area for the disabled, etc. 提供無障礙設施，例如下斜路緣、觸覺警示帶和殘疾人士候車區標記等。						
379	TD 運輸署	Shatin District 沙田區	Public Transport Interchange / Bus Terminus 公共運輸交匯處/巴士總站	Sunshine City Public Transport Interchange 馬鞍山市中心公共運輸交匯處	Provision of accessible facilities such as dropped kerb, tactile warning strip, reserved waiting area for the disabled, etc. 提供無障礙設施，例如下斜路緣、觸覺警示帶和殘疾人士候車區標記等。						
380	TD 運輸署	Shatin District 沙田區	Public Transport Interchange / Bus Terminus 公共運輸交匯處/巴士總站	Sha Tin New Town Public Transport Interchange 沙田中心公共運輸交匯處	Provision of accessible facilities such as dropped kerb, tactile warning strip, reserved waiting area for the disabled, etc. 提供無障礙設施，例如下斜路緣、觸覺警示帶和殘疾人士候車區標記等。						
381	TD 運輸署	Shatin District 沙田區	Public Transport Interchange / Bus Terminus 公共運輸交匯處/巴士總站	Tai Wai Station Public Transport Interchange 大圍站公共運輸交匯處	Provision of accessible facilities such as dropped kerb, tactile warning strip, reserved waiting area for the disabled, etc. 提供無障礙設施，例如下斜路緣、觸覺警示帶和殘疾人士候車區標記等。						
382	TD 運輸署	Shatin District 沙田區	Public Transport Interchange / Bus Terminus 公共運輸交匯處/巴士總站	Wu Kai Sha Station Public Transport Interchange 烏溪沙站公共運輸交匯處	Provision of accessible facilities such as dropped kerb, tactile warning strip, reserved waiting area for the disabled, etc. 提供無障礙設施，例如下斜路緣、觸覺警示帶和殘疾人士候車區標記等。						
383	TD 運輸署	Shatin District 沙田區	Public Transport Interchange / Bus Terminus 公共運輸交匯處/巴士總站	Chun Shek Bus Terminus 秦石巴士總站	Provision of accessible facilities such as dropped kerb, tactile warning strip, reserved waiting area for the disabled, etc. 提供無障礙設施，例如下斜路緣、觸覺警示帶和殘疾人士候車區標記等。						
384	TD 運輸署	Shatin District 沙田區	Public Transport Interchange / Bus Terminus 公共運輸交匯處/巴士總站	Sha Tin Station Public Transport Interchange 沙田站巴士總站	Provision of accessible facilities such as dropped kerb, tactile warning strip, reserved waiting area for the disabled, etc. 提供無障礙設施，例如下斜路緣、觸覺警示帶和殘疾人士候車區標記等。						
385	TD 運輸署	Shatin District 沙田區	Public Transport Interchange / Bus Terminus 公共運輸交匯處/巴士總站	Hin Keng Street Bus Terminus 顯徑街巴士總站	Provision of accessible facilities such as dropped kerb, tactile warning strip, reserved waiting area for the disabled, etc. 提供無障礙設施，例如下斜路緣、觸覺警示帶和殘疾人士候車區標記等。						
386	TD 運輸署	Shatin District 沙田區	Public Transport Interchange / Bus Terminus 公共運輸交匯處/巴士總站	University Station Public Transport Interchange 馬料水站公共運輸交匯處	Provision of accessible facilities such as dropped kerb, tactile warning strip, reserved waiting area for the disabled, etc. 提供無障礙設施，例如下斜路緣、觸覺警示帶和殘疾人士候車區標記等。						

No. 項目	Department (Abbreviation) 部門	District 地區	Category of Premises/Facilities 物業/設施種類	Name of Premises/Facilities 物業/設施名稱	Scope of Works 工程範圍	(1) Site Survey Completed 完成場地觀察	(2) Feasibility Study Completed 完成可行性研究	(3) Site Preparation Completed 完成場地準備	(4) Works Commenced 工程開始	(5) 50% or more of works Completed 工程完成超過50%	(6) Works Completed 工程完成
387	TD 運輸署	Shatin District 沙田區	Public Transport Interchange / Bus Terminus 公共運輸交匯處/巴士總 站	Sha Tin Wai Bus Terminus 沙田圍巴士總站	Provision of accessible facilities such as dropped kerb, tactile warning strip, reserved waiting area for the disabled, etc. 提供無障礙設施，例如下斜路緣、觸覺警示帶和殘疾人士候車區標記等。						
388	TD 運輸署	Shatin District 沙田區	Public Transport Interchange / Bus Terminus 公共運輸交匯處/巴士總 站	Yuen Chau Kok Bus Terminus 圓洲角巴士總站	Provision of accessible facilities such as dropped kerb, tactile warning strip, reserved waiting area for the disabled, etc. 提供無障礙設施，例如下斜路緣、觸覺警示帶和殘疾人士候車區標記等。						
389	TD 運輸署	Shatin District 沙田區	Subway 行人隧道	across Tai Chung Kiu Road near Yuen Chau Kok Road 橫跨大涌橋路近圓洲角街	Provision of tactile warning strip 提供觸覺警示帶						
390	TD 運輸署	Shatin District 沙田區	Subway 行人隧道	across Sha Tin Wai Road near Tai Chung Kiu Road 橫跨沙田圍路近大涌橋路	Provision of tactile warning strip 提供觸覺警示帶						
391	TD 運輸署	Shatin District 沙田區	Subway 行人隧道	across Tai Chung Kiu Road near Sha Tin Rural Committee Road	Provision of tactile warning strip 提供觸覺警示帶						
392	TD 運輸署	Shatin District 沙田區	Subway 行人隧道	across Tai Chung Kiu Road near Jat Min Chuen 橫跨大涌橋路近乙明邨	Provision of tactile warning strip 提供觸覺警示帶						
393	TD 運輸署	Shatin District 沙田區	Subway 行人隧道	across Tai Chung Kiu Road near Fo Tan Road and Sha Tin Road	Provision of tactile warning strip 提供觸覺警示帶						
394	TD 運輸署	Shatin District 沙田區	Footbridge 行人天橋	across Sha Tin Wai Road near Sha Kok Street 橫跨沙田圍路近沙角街	Provision of tactile warning strip 提供觸覺警示帶						
395	TD 運輸署	Shatin District 沙田區	Subway 行人隧道	Mei Tin Road near Chik Fai Street 美田路近積輝街	Provision of tactile warning strip 提供觸覺警示帶						
396	TD 運輸署	Shatin District 沙田區	Subway 行人隧道	near Chik Fai Street and Mei Tin Road 近積輝街與美田路	Provision of tactile warning strip 提供觸覺警示帶						
397	TD 運輸署	Shatin District 沙田區	Footbridge 行人天橋	J/O Che Kung Miu Road and Hung Mui Kuk Road 車公廟路與紅梅谷路交界	Provision of tactile warning strip 提供觸覺警示帶						
398	TD 運輸署	Shatin District 沙田區	Subway 行人隧道	across Che Kung Miu Road near Chui Tin Street 橫跨車公廟路近翠田街	Provision of tactile warning strip 提供觸覺警示帶						
399	TD 運輸署	Shatin District 沙田區	Subway 行人隧道	across Sha Tin Tau Road near Che Kung Miu Road 橫跨沙田頭路近車公廟路	Provision of tactile warning strip 提供觸覺警示帶						
400	TD 運輸署	Shatin District 沙田區	Subway 行人隧道	across Che Kung Miu Road near Sha Tin Tau Road 橫跨車公廟路近沙田頭路	Provision of tactile warning strip 提供觸覺警示帶						
401	TD 運輸署	Shatin District 沙田區	Subway 行人隧道	across Yuen Wo Road near Sha Tin Rural Committee Road 橫跨源禾路近沙田鄉事會路	Provision of tactile warning strip 提供觸覺警示帶						
402	TD 運輸署	Shatin District 沙田區	Subway 行人隧道	across Sha Tin Rural Committee Road near Yuen Wo Road 橫跨沙田鄉事會路近源禾路	Provision of tactile warning strip 提供觸覺警示帶						
403	TD 運輸署	Shatin District 沙田區	Subway 行人隧道	across Fo Tan Road near Yuen Wo Road 橫跨火炭路近源禾路	Provision of tactile warning strip 提供觸覺警示帶						
404	TD 運輸署	Shatin District 沙田區	Subway 行人隧道	across Yuen Wo Road near Fo Tan Road 橫跨源禾路近火炭路	Provision of tactile warning strip 提供觸覺警示帶						
405	TD 運輸署	Shatin District 沙田區	Subway 行人隧道	Yuen Wo Road near Sha Tin Sports Ground 源禾路近沙田運動場	Provision of tactile warning strip 提供觸覺警示帶						
406	TD 運輸署	Shatin District 沙田區	Subway 行人隧道	across Yuen Wo Road near Wo Che Street 橫跨源禾路近禾輦街	Provision of tactile warning strip 提供觸覺警示帶						
407	TD 運輸署	Shatin District 沙田區	Footbridge 行人天橋	across Tai Po Road - Sha Tin near Wo Che Street 橫跨沙田大埔道近禾輦街	Provision of tactile warning strip 提供觸覺警示帶						
408	TD 運輸署	Shatin District 沙田區	Footbridge 行人天橋	Tai Po Road over Sha Tin Rail Station near Fung Wo Lane 沙田大埔道沙田鐵路站近豐禾里	Provision of tactile warning strip 提供觸覺警示帶						
409	TD 運輸署	Shatin District 沙田區	Subway 行人隧道	Sai Sha Road near On Chiu Street 西沙路近靚超街	Provision of tactile warning strip 提供觸覺警示帶						
410	TD 運輸署	Shatin District 沙田區	Subway 行人隧道	across Ma On Shan Road near Sai Sha Road 橫跨馬鞍山路近西沙路	Provision of tactile warning strip 提供觸覺警示帶						
411	TD 運輸署	Shatin District 沙田區	Subway 行人隧道	under Sai Sha Road near Heng On Rail Station 西沙路近馬鐵恆安鐵路站	Provision of tactile warning strip 提供觸覺警示帶						
412	TD 運輸署	Shatin District 沙田區	Subway 行人隧道	Sai Sha Road near Hang Ming Street and Heng On Rail Station 西沙路近恆明街與馬鐵恆安鐵路站	Provision of tactile warning strip 提供觸覺警示帶						
413	TD 運輸署	Shatin District 沙田區	Subway 行人隧道	Hang Ming Street near Sai Sha Road and Heng On Rail Station 恆明街近西沙路與馬鐵恆安鐵路站	Provision of tactile warning strip 提供觸覺警示帶						

No. 項目	Department (Abbreviation) 部門	District 地區	Category of Premises/Facilities 物業/設施種類	Name of Premises/Facilities 物業/設施名稱	Scope of Works 工程範圍	(1) Site Survey Completed 完成場地觀察	(2) Feasibility Study Completed 完成可行性研究	(3) Site Preparation Completed 完成場地準備	(4) Works Commenced 工程開始	(5) 50% or more of works Completed 工程完成超過50%	(6) Works Completed 工程完成
414	TD 運輸署	Shatin District 沙田區	Subway 行人隧道	Ma On Shan Road near Hang Tak Street and Tai Shui Hang Rail Station 馬鞍山路近恆德街與馬鐵大水坑鐵路站	Provision of tactile warning strip 提供觸覺警示帶						
415	TD 運輸署	Shatin District 沙田區	Subway 行人隧道	Ma On Shan Road near Hang Tai Road and Tai Shui Hang Rail Station 馬鞍山路近恆泰路與馬鐵大水坑鐵路站	Provision of tactile warning strip 提供觸覺警示帶						
416	TD 運輸署	Shatin District 沙田區	Footbridge 行人天橋	across Sha Kok Street near Sha Kok Estate 橫跨沙角街近沙角邨	Provision of tactile warning strip 提供觸覺警示帶						
417	TD 運輸署	Shatin District 沙田區	Public Pier 公眾碼頭	Wu Kai Sha Pier 烏溪沙碼頭	Provision of tactile warning strip and non-slip nosing 提供觸覺警示帶及防滑級面突緣						
418	TD 運輸署	Shatin District 沙田區	Public Pier 公眾碼頭	Ma Liu Shui Ferry Pier 馬料水渡輪碼頭	Provision of tactile warning strip, non-slip nosing and handrail 提供觸覺警示帶、防滑級面突緣及扶手						
419	TD 運輸署	Shatin District 沙田區	Public Landing Step 公眾登岸台階	Tai Shui Hang Landing 大水坑梯台	Provision of tactile warning strip, non-slip nosing, handrail and colour contrast between wall and steps 提供觸覺警示帶、防滑級面突緣、扶手及牆與級面之間的對比色						
420	TD 運輸署	Shatin District 沙田區	Public Landing Step 公眾登岸台階	Shatin Area 77 Landing 沙田七十七區梯台	Provision of tactile warning strip, non-slip nosing, handrail and colour contrast between wall and steps 提供觸覺警示帶、防滑級面突緣、扶手及牆與級面之間的對比色						
421	TD 運輸署	Shatin District 沙田區	Public Landing Step 公眾登岸台階	Ma Liu Shui Landing No. 1 馬料水一號梯台	Provision of tactile warning strip, non-slip nosing, handrail and colour contrast between wall and steps 提供觸覺警示帶、防滑級面突緣、扶手及牆與級面之間的對比色						
422	TD 運輸署	Shatin District 沙田區	Public Landing Step 公眾登岸台階	Ma Liu Shui Landing No. 2 馬料水二號梯台	Provision of tactile warning strip, non-slip nosing, handrail and colour contrast between wall and steps 提供觸覺警示帶、防滑級面突緣、扶手及牆與級面之間的對比色						
423	TD 運輸署	Shatin District 沙田區	Public Landing Step 公眾登岸台階	Ma Liu Shui Landing No. 3 馬料水三號梯台	Provision of tactile warning strip, non-slip nosing, handrail and colour contrast between wall and steps 提供觸覺警示帶、防滑級面突緣、扶手及牆與級面之間的對比色						
424	TD 運輸署	Southern District 南區	Public Transport Interchange / Bus Terminus 公共運輸交匯處/巴士總站	Cyberport Public Transport Interchange 數碼港公共運輸交匯處	Provision of accessible facilities such as dropped kerb, tactile warning strip, reserved waiting area for the disabled, etc. 提供無障礙設施，例如下斜路緣、觸覺警示帶和殘疾人士候車區標記等。						
425	TD 運輸署	Southern District 南區	Public Transport Interchange / Bus Terminus 公共運輸交匯處/巴士總站	Wah Fu (North) Bus Terminus 華富(北)巴士總站	Provision of accessible facilities such as dropped kerb, tactile warning strip, reserved waiting area for the disabled, etc. 提供無障礙設施，例如下斜路緣、觸覺警示帶和殘疾人士候車區標記等。						
426	TD 運輸署	Southern District 南區	Public Transport Interchange / Bus Terminus 公共運輸交匯處/巴士總站	South Horizons Public Transport Interchange 海怡半島公共運輸交匯處	Provision of accessible facilities such as dropped kerb, tactile warning strip, reserved waiting area for the disabled, etc. 提供無障礙設施，例如下斜路緣、觸覺警示帶和殘疾人士候車區標記等。						
427	TD 運輸署	Southern District 南區	Public Transport Interchange / Bus Terminus 公共運輸交匯處/巴士總站	Aberdeen Bus Terminus (Wu Nam Street) 香港仔巴士總站(灣南街)	Provision of accessible facilities such as dropped kerb, tactile warning strip, reserved waiting area for the disabled, etc. 提供無障礙設施，例如下斜路緣、觸覺警示帶和殘疾人士候車區標記等。						
428	TD 運輸署	Southern District 南區	Public Transport Interchange / Bus Terminus 公共運輸交匯處/巴士總站	Tin Wan Public Transport Interchange 田灣公共運輸交匯處	Provision of accessible facilities such as dropped kerb, tactile warning strip, reserved waiting area for the disabled, etc. 提供無障礙設施，例如下斜路緣、觸覺警示帶和殘疾人士候車區標記等。						
429	TD 運輸署	Southern District 南區	Footbridge 行人天橋	Ap Lei Chau Bridge from Aberdeen to Ap Lei Chau 鴨脷洲大橋由香港仔至鴨脷洲	Provision of tactile warning strip 提供觸覺警示帶						
430	TD 運輸署	Southern District 南區	Footbridge 行人天橋	Wong Chuk Hang Road to Toll Gate of Aberdeen Tunnel 黃竹坑道至香港仔隧道收費站	Provision of tactile warning strip 提供觸覺警示帶						
431	TD 運輸署	Southern District 南區	Footbridge 行人天橋	Chi Fu Road across Pok Fu Lam Road near Claymore Avenue 置富道橫跨薄扶林道近利牧徑	Provision of tactile warning strip 提供觸覺警示帶						

No. 項目	Department (Abbreviation) 部門	District 地區	Category of Premises/Facilities 物業/設施種類	Name of Premises/Facilities 物業/設施名稱	Scope of Works 工程範圍	(1) Site Survey Completed 完成場地觀察	(2) Feasibility Study Completed 完成可行性研究	(3) Site Preparation Completed 完成場地準備	(4) Works Commenced 工程開始	(5) 50% or more of works Completed 工程完成超過50%	(6) Works Completed 工程完成
432	TD 運輸署	Southern District 南區	Footbridge 行人天橋	Tin Wan Praya Road to Tin Wan Hill Road 田灣海傍道至田灣山道	Provision of tactile warning strip 提供觸覺警示帶						
433	TD 運輸署	Southern District 南區	Footbridge 行人天橋	Across Aberdeen Praya Road (West) 橫跨香港仔海傍道(西)	Provision of tactile warning strip 提供觸覺警示帶						
434	TD 運輸署	Southern District 南區	Footbridge 行人天橋	Across Aberdeen Praya Rd (East) 橫跨香港仔海傍道(東)	Provision of tactile warning strip 提供觸覺警示帶						
435	TD 運輸署	Southern District 南區	Footbridge 行人天橋	Aberdeen Praya Road and Tin Wan Praya Road 香港仔海傍道及田灣海傍道	Provision of tactile warning strip 提供觸覺警示帶						
436	TD 運輸署	Southern District 南區	Footbridge 行人天橋	Po Fu Lam Road near Queen Mary Hospital 薄扶林道近瑪麗醫院	Provision of tactile warning strip 提供觸覺警示帶						
437	TD 運輸署	Southern District 南區	Footbridge 行人天橋	Wong Chuk Hang Road near Yip Fat Street 黃竹坑道近樂發街	Provision of tactile warning strip 提供觸覺警示帶						
438	TD 運輸署	Southern District 南區	Footbridge 行人天橋	37 Mount Davis Road near Ocean View 摩星嶺道37號近湖苑	Provision of tactile warning strip 提供觸覺警示帶						
439	TD 運輸署	Southern District 南區	Footbridge 行人天橋	Victoria Road near English Schools Foundation West Island School 域多利道近英基西島中學	Provision of tactile warning strip 提供觸覺警示帶						
440	TD 運輸署	Southern District 南區	Footbridge 行人天橋	near Wong Chuk Hang Sports Stadium 近黃竹坑遊樂場	Provision of tactile warning strip 提供觸覺警示帶						
441	TD 運輸署	Southern District 南區	Footbridge 行人天橋	Across Wong Chuk Hang Road near Sports Stadium 橫跨黃竹坑道近運動場	Provision of tactile warning strip 提供觸覺警示帶						
442	TD 運輸署	Southern District 南區	Footbridge 行人天橋	Toll Plaza Aberdeen Tunnel 香港仔隧道收費廣場	Provision of tactile warning strip 提供觸覺警示帶						
443	TD 運輸署	Southern District 南區	Footbridge 行人天橋	across Wong Chuk Hang Road near Yip Kan Street 橫跨黃竹坑道近業勤街	Provision of tactile warning strip 提供觸覺警示帶						
444	TD 運輸署	Southern District 南區	Subway 行人隧道	Shek Pei Wan Road near Wah Fu Estate 右排灣道近華富邨	Provision of tactile warning strip 提供觸覺警示帶						
445	TD 運輸署	Southern District 南區	Public Pier 公眾碼頭	St. Stephen's Beach (South) Pier 聖士提反灣(南)碼頭	Provision of tactile warning strip, non-slip nosing, handrail and colour contrast between wall and steps 提供觸覺警示帶、防滑級面突緣、扶手及牆與級面之間的對比色						
446	TD 運輸署	Southern District 南區	Public Pier 公眾碼頭	Tai Tam Bay Pier 大潭灣碼頭	Provision of tactile warning strip, non-slip nosing and handrail 提供觸覺警示帶、防滑級面突緣及扶手						
447	TD 運輸署	Southern District 南區	Public Pier 公眾碼頭	Blake Pier at Stanley 卜公碼頭(位於赤柱)	Provision of tactile warning strip, non-slip nosing and handrail 提供觸覺警示帶、防滑級面突緣及扶手						
448	TD 運輸署	Southern District 南區	Public Landing Step 公眾登岸台階	Aberdeen Wholesale Fish Market Landing No. 3 香港仔漁類批發市場三號梯台	Provision of tactile warning strip, non-slip nosing, handrail and colour contrast between wall and steps 提供觸覺警示帶、防滑級面突緣、扶手及牆與級面之間的對比色						
449	TD 運輸署	Southern District 南區	Public Landing Step 公眾登岸台階	Aberdeen Praya Road Landing No. 6 香港仔海傍道六號梯台	Provision of tactile warning strip, non-slip nosing, handrail and colour contrast between wall and steps 提供觸覺警示帶、防滑級面突緣、扶手及牆與級面之間的對比色						
450	TD 運輸署	Southern District 南區	Public Landing Step 公眾登岸台階	Aberdeen Praya Road Landing No. 7 香港仔海傍道七號梯台	Provision of tactile warning strip, non-slip nosing, handrail and colour contrast between wall and steps 提供觸覺警示帶、防滑級面突緣、扶手及牆與級面之間的對比色						
451	TD 運輸署	Southern District 南區	Public Landing Step 公眾登岸台階	Po Chong Wan Landing No. 1 布廠灣一號梯台	Provision of tactile warning strip, non-slip nosing, handrail and colour contrast between wall and steps 提供觸覺警示帶、防滑級面突緣、扶手及牆與級面之間的對比色						
452	TD 運輸署	Southern District 南區	Public Landing Step 公眾登岸台階	Shek Pai Wan Landing No. 1 石排灣一號梯台	Provision of tactile warning strip, non-slip nosing, handrail and colour contrast between wall and steps 提供觸覺警示帶、防滑級面突緣、扶手及牆與級面之間的對比色						
453	TD 運輸署	Southern District 南區	Public Landing Step 公眾登岸台階	Shek Pai Wan Landing No. 2 石排灣二號梯台	Provision of tactile warning strip, non-slip nosing, handrail and colour contrast between wall and steps 提供觸覺警示帶、防滑級面突緣、扶手及牆與級面之間的對比色						

No. 項目	Department (Abbreviation) 部門	District 地區	Category of Premises/Facilities 物業／設施種類	Name of Premises/Facilities 物業／設施名稱	Scope of Works 工程範圍	(1) Site Survey Completed 完成場地觀察	(2) Feasibility Study Completed 完成可行性研究	(3) Site Preparation Completed 完成場地準備	(4) Works Commenced 工程開始	(5) 50% or more of works Completed 工程完成超過50%	(6) Works Completed 工程完成
454	TD 運輸署	Southern District 南區	Public Landing Step 公眾登岸台階	Shek Pai Wan Landing No. 3 石排灣三號梯台	Provision of tactile warning strip, non-slip nosing, handrail and colour contrast between wall and steps 提供觸覺警示帶、防滑級面突緣、扶手及牆與級面之間的對比色						
455	TD 運輸署	Southern District 南區	Public Landing Step 公眾登岸台階	Shum Wan Landing No. 1 深灣一號梯台	Provision of tactile warning strip, non-slip nosing, handrail and colour contrast between wall and steps 提供觸覺警示帶、防滑級面突緣、扶手及牆與級面之間的對比色						
456	TD 運輸署	Southern District 南區	Public Landing Step 公眾登岸台階	Aberdeen Praya Road Landing No. 1 香港仔海傍道一號梯台	Provision of tactile warning strip, non-slip nosing, handrail and colour contrast between wall and steps 提供觸覺警示帶、防滑級面突緣、扶手及牆與級面之間的對比色						
457	TD 運輸署	Southern District 南區	Public Landing Step 公眾登岸台階	Aberdeen Praya Road Landing No. 2 香港仔海傍道二號梯台	Provision of tactile warning strip, non-slip nosing, handrail and colour contrast between wall and steps 提供觸覺警示帶、防滑級面突緣、扶手及牆與級面之間的對比色						
458	TD 運輸署	Southern District 南區	Public Landing Step 公眾登岸台階	Aberdeen Praya Road Landing No. 3 香港仔海傍道三號梯台	Provision of tactile warning strip, non-slip nosing, handrail and colour contrast between wall and steps 提供觸覺警示帶、防滑級面突緣、扶手及牆與級面之間的對比色						
459	TD 運輸署	Southern District 南區	Public Landing Step 公眾登岸台階	Aberdeen Praya Road Landing No. 4 香港仔海傍道四號梯台	Provision of tactile warning strip, non-slip nosing, handrail and colour contrast between wall and steps 提供觸覺警示帶、防滑級面突緣、扶手及牆與級面之間的對比色						
460	TD 運輸署	Southern District 南區	Public Landing Step 公眾登岸台階	Aberdeen Praya Road Landing No. 5 香港仔海傍道五號梯台	Provision of tactile warning strip, non-slip nosing, handrail and colour contrast between wall and steps 提供觸覺警示帶、防滑級面突緣、扶手及牆與級面之間的對比色						
461	TD 運輸署	Southern District 南區	Public Landing Step 公眾登岸台階	Ap Lei Chau PCWA Landing 鴨脷洲公眾貨物裝卸區梯台	Provision of tactile warning strip, non-slip nosing, handrail and colour contrast between wall and steps 提供觸覺警示帶、防滑級面突緣、扶手及牆與級面之間的對比色						
462	TD 運輸署	Southern District 南區	Public Landing Step 公眾登岸台階	Ap Lei Chau Landing No. 5 鴨脷洲五號梯台	Provision of tactile warning strip, non-slip nosing, handrail and colour contrast between wall and steps 提供觸覺警示帶、防滑級面突緣、扶手及牆與級面之間的對比色						
463	TD 運輸署	Southern District 南區	Public Landing Step 公眾登岸台階	Ap Lei Chau Landing No. 1 鴨脷洲一號梯台	Provision of tactile warning strip, non-slip nosing, handrail and colour contrast between wall and steps 提供觸覺警示帶、防滑級面突緣、扶手及牆與級面之間的對比色						
464	TD 運輸署	Southern District 南區	Public Landing Step 公眾登岸台階	Ap Lei Chau Landing No. 2 鴨脷洲二號梯台	Provision of tactile warning strip, non-slip nosing, handrail and colour contrast between wall and steps 提供觸覺警示帶、防滑級面突緣、扶手及牆與級面之間的對比色						
465	TD 運輸署	Southern District 南區	Public Landing Step 公眾登岸台階	Ap Lei Chau Landing No. 3 鴨脷洲三號梯台	Provision of tactile warning strip, non-slip nosing, handrail and colour contrast between wall and steps 提供觸覺警示帶、防滑級面突緣、扶手及牆與級面之間的對比色						
466	TD 運輸署	Southern District 南區	Public Landing Step 公眾登岸台階	Ap Lei Chau Landing No. 4 鴨脷洲四號梯台	Provision of tactile warning strip, non-slip nosing, handrail and colour contrast between wall and steps 提供觸覺警示帶、防滑級面突緣、扶手及牆與級面之間的對比色						
467	TD 運輸署	Southern District 南區	Subway 行人隧道	Ap Lei Chau Bridge near Shan Ming Street and New Market Street (HS13) 鴨脷洲橋道近山明街和新市街 (HS13)	Provision of tactile warning strip 提供觸覺警示帶						
468	TD 運輸署	Southern District 南區	Subway 行人隧道	Ap Lei Chau Bridge near Shan Ming Street and New Market Street (HS13A) 鴨脷洲橋道近山明街和新市街 (HS13A)	Provision of tactile warning strip 提供觸覺警示帶						

No. 項目	Department (Abbreviation) 部門	District 地區	Category of Premises/Facilities 物業/設施種類	Name of Premises/Facilities 物業/設施名稱	Scope of Works 工程範圍	(1) Site Survey Completed 完成場地觀察	(2) Feasibility Study Completed 完成可行性研究	(3) Site Preparation Completed 完成場地準備	(4) Works Commenced 工程開始	(5) 50% or more of works Completed 工程完成超過50%	(6) Works Completed 工程完成
469	TD 運輸署	Tai Po District 大埔區	Public Transport Interchange / Bus Terminus 公共運輸交匯處/巴士總 站	Wan Tau Tong Bus Terminus 運頭塘巴士總站	Provision of accessible facilities such as dropped kerb, tactile warning strip, reserved waiting area for the disabled, etc. 提供無障礙設施，例如下斜路緣、觸覺警示帶和殘疾人士候車區標記等。						
470	TD 運輸署	Tai Po District 大埔區	Public Transport Interchange / Bus Terminus 公共運輸交匯處/巴士總 站	Chuen On Road Bus Terminus 全安路巴士總站	Provision of accessible facilities such as dropped kerb, tactile warning strip, reserved waiting area for the disabled, etc. 提供無障礙設施，例如下斜路緣、觸覺警示帶和殘疾人士候車區標記等。						
471	TD 運輸署	Tai Po District 大埔區	Public Transport Interchange / Bus Terminus 公共運輸交匯處/巴士總 站	Tai Po Central Bus Terminus 大埔中心巴士總站	Provision of accessible facilities such as dropped kerb, tactile warning strip, reserved waiting area for the disabled, etc. 提供無障礙設施，例如下斜路緣、觸覺警示帶和殘疾人士候車區標記等。						
472	TD 運輸署	Tai Po District 大埔區	Public Transport Interchange / Bus Terminus 公共運輸交匯處/巴士總 站	Tai Po Market Station Bus Terminus 大埔墟站巴士總站	Provision of accessible facilities such as dropped kerb, tactile warning strip, reserved waiting area for the disabled, etc. 提供無障礙設施，例如下斜路緣、觸覺警示帶和殘疾人士候車區標記等。						
473	TD 運輸署	Tai Po District 大埔區	Public Light Bus (Scheduled) Terminus 公共小型巴士(專線服務) 總站	Tai Po Market Station Public Light Bus (Scheduled Service) Terminus 大埔墟站專線小巴總站	Provision of accessible facilities such as dropped kerb, tactile warning strip, reserved waiting area for the disabled, etc. 提供無障礙設施，例如下斜路緣、觸覺警示帶和殘疾人士候車區標記等。						
474	TD 運輸署	Tai Po District 大埔區	Public Transport Interchange / Bus Terminus 公共運輸交匯處/巴士總 站	Fu Heng Bus Terminus 富亨巴士總站	Provision of accessible facilities such as dropped kerb, tactile warning strip, reserved waiting area for the disabled, etc. 提供無障礙設施，例如下斜路緣、觸覺警示帶和殘疾人士候車區標記等。						
475	TD 運輸署	Tai Po District 大埔區	Footbridge 行人天橋	Tai Hang Footbridge, across Fanling Highway near Hong Lok Yuen 泰亨行人天橋-橫跨粉嶺公路近康樂園	Provision of tactile warning strip 提供觸覺警示帶						
476	TD 運輸署	Tai Po District 大埔區	Footbridge 行人天橋	Tai Wo footbridge across Fanling Highway near Tai Wo 大窩行人天橋-橫跨粉嶺公路近大窩	Provision of tactile warning strip 提供觸覺警示帶						
477	TD 運輸署	Tai Po District 大埔區	Footbridge 行人天橋	Nam Wah Po Footbridge across Fanling Highway near Nam Wah Po 南華甫行人天橋-橫跨粉嶺公路近南華甫	Provision of tactile warning strip 提供觸覺警示帶						
478	TD 運輸署	Tai Po District 大埔區	Footbridge 行人天橋	across railway track near Kau Lung Hang Lo Wai 橫跨港鐵路軌近九龍坑老圍	Provision of tactile warning strip 提供觸覺警示帶						
479	TD 運輸署	Tai Po District 大埔區	Footbridge 行人天橋	across railway track near Tong Hang between Hong Lok Yuen and Wo Hop Shek 橫跨康樂園至和合石一段港鐵路軌近塘坑	Provision of tactile warning strip 提供觸覺警示帶						
480	TD 運輸署	Tai Po District 大埔區	Footbridge 行人天橋	Tai Hang footbridge, across Fanling Highway near Hong Lok Yuen	Provision of tactile warning strip 提供觸覺警示帶						
481	TD 運輸署	Tai Po District 大埔區	Footbridge 行人天橋	Tai Wo footbridge across Fanling Highway near Tai Wo 大窩行人天橋-橫跨粉嶺公路近大窩	Provision of tactile warning strip 提供觸覺警示帶						
482	TD 運輸署	Tai Po District 大埔區	Footbridge 行人天橋	Nam Wah Po footbridge, across Fanling Highway near Nam Wah	Provision of tactile warning strip 提供觸覺警示帶						
483	TD 運輸署	Tai Po District 大埔區	Footbridge 行人天橋	Kiu Tau footbridge across Tai Po Road near Kiu Tau Road 橋頭行人天橋-橫跨粉嶺公路近橋頭路	Provision of tactile warning strip 提供觸覺警示帶						
484	TD 運輸署	Tai Po District 大埔區	Footbridge 行人天橋	across Tai Po Road near Wo Hop Shek San Tsuen 橫跨粉嶺公路近和合石新村	Provision of tactile warning strip 提供觸覺警示帶						
485	TD 運輸署	Tai Po District 大埔區	Footbridge 行人天橋	across Tai Po Road near Wo Hop Shek San Tsuen 橫跨粉嶺公路近和合石新村	Provision of tactile warning strip 提供觸覺警示帶						
486	TD 運輸署	Tai Po District 大埔區	Footbridge 行人天橋	across Tai Po Road - Yuen Chau Tsai near Kwong Wang Street	Provision of tactile warning strip 提供觸覺警示帶						
487	TD 運輸署	Tai Po District 大埔區	Subway 行人隧道	across Chong San Road near Tolo Highway 橫跨創新路近吐露港公路	Provision of tactile warning strip 提供觸覺警示帶						
488	TD 運輸署	Tai Po District 大埔區	Subway 行人隧道	the east of Deer Hill Bay between Tolo Highway and Yau King Lane	Provision of tactile warning strip 提供觸覺警示帶						
489	TD 運輸署	Tai Po District 大埔區	Footbridge 行人天橋	Nam Wan Road near Wan Tau Tong Estate 南運路近運頭塘邨	Provision of tactile warning strip 提供觸覺警示帶						
490	TD 運輸署	Tai Po District 大埔區	Subway 行人隧道	near Nam Wan Road linking to Wan Tau Tong Estate 近南運路連接運頭塘邨	Provision of tactile warning strip 提供觸覺警示帶						

No. 項目	Department (Abbreviation) 部門	District 地區	Category of Premises/Facilities 物業/設施種類	Name of Premises/Facilities 物業/設施名稱	Scope of Works 工程範圍	(1) Site Survey Completed 完成場地觀察	(2) Feasibility Study Completed 完成可行性研究	(3) Site Preparation Completed 完成場地準備	(4) Works Commenced 工程開始	(5) 50% or more of works Completed 工程完成超過50%	(6) Works Completed 工程完成
491	TD 運輸署	Tai Po District 大埔區	Subway 行人隧道	under Uptown Plaza near Nga Wan Road 近雅運路新達廣場	Provision of tactile warning strip 提供觸覺警示帶						
492	TD 運輸署	Tai Po District 大埔區	Subway 行人隧道	Nga Wan Road near Uptown Plaza 近雅運路新達廣場	Provision of tactile warning strip 提供觸覺警示帶						
493	TD 運輸署	Tai Po District 大埔區	Subway 行人隧道	under the track of East Rail near Yin Tse Lane 近燕子里東鐵路軌	Provision of tactile warning strip 提供觸覺警示帶						
494	TD 運輸署	Tai Po District 大埔區	Footbridge 行人天橋	across Ting Kok Road near Fu Heng Estate 橫跨汀角路近富亨邨	Provision of tactile warning strip 提供觸覺警示帶						
495	TD 運輸署	Tai Po District 大埔區	Subway 行人隧道	across Tai Po Road - Yuen Chau Tsai near Nam Wan Road 橫跨大埔公路-元洲仔段近南運路	Provision of tactile warning strip 提供觸覺警示帶						
496	TD 運輸署	Tai Po District 大埔區	Public Pier 公眾碼頭	Tung Ping Chau Public Pier 東平洲公眾碼頭	Provision of tactile warning strip, non-slip nosing and colour contrast between wall and steps 提供觸覺警示帶、防滑級面突緣及牆與級面之間的 對比色						
497	TD 運輸署	Tai Po District 大埔區	Public Pier 公眾碼頭	Sam Mun Tsai Village Pier 三門仔村碼頭	Provision of tactile warning strip, non-slip nosing, handrail and colour contrast between wall and steps 提供觸覺警示帶、防滑級面突緣、扶手及牆與級面 之間的對比色						
498	TD 運輸署	Tai Po District 大埔區	Public Pier 公眾碼頭	Tai Mei Tuk Pier No. 1 大尾篤一號碼頭	Provision of tactile warning strip, non-slip nosing, handrail and colour contrast between wall and steps 提供觸覺警示帶、防滑級面突緣、扶手及牆與級面 之間的對比色						
499	TD 運輸署	Tai Po District 大埔區	Public Pier 公眾碼頭	Tai Mei Tuk Pier No. 2 大尾篤二號碼頭	Provision of tactile warning strip, non-slip nosing, handrail and colour contrast between wall and steps 提供觸覺警示帶、防滑級面突緣、扶手及牆與級面 之間的對比色						
500	TD 運輸署	Tai Po District 大埔區	Public Pier 公眾碼頭	Tai Po Railway Pier 大埔鐵路碼頭	Provision of tactile warning strip, non-slip nosing and handrail 提供觸覺警示帶、防滑級面突緣及扶手						
501	TD 運輸署	Tai Po District 大埔區	Public Pier 公眾碼頭	Chek Keng Pier 赤徑碼頭	Provision of tactile warning strip, non-slip nosing, handrail and colour contrast between wall and steps 提供觸覺警示帶、防滑級面突緣、扶手及牆與級面 之間的對比色						
502	TD 運輸署	Tai Po District 大埔區	Public Pier 公眾碼頭	Kei Ling Ha Hoi Pier 企嶺下海碼頭	Provision of tactile warning strip, non-slip nosing and handrail 提供觸覺警示帶、防滑級面突緣及扶手						
503	TD 運輸署	Tai Po District 大埔區	Public Pier 公眾碼頭	Lai Chi Chong Pier 荔枝莊碼頭	Provision of tactile warning strip, non-slip nosing and handrail 提供觸覺警示帶、防滑級面突緣及扶手						
504	TD 運輸署	Tai Po District 大埔區	Public Pier 公眾碼頭	Sham Chung Pier 深涌碼頭	Provision of tactile warning strip, non-slip nosing and handrail 提供觸覺警示帶、防滑級面突緣及扶手						
505	TD 運輸署	Tai Po District 大埔區	Public Pier 公眾碼頭	Tap Mun Pier 塔門碼頭	Provision of tactile warning strip, non-slip nosing and handrail 提供觸覺警示帶、防滑級面突緣及扶手						
506	TD 運輸署	Tai Po District 大埔區	Public Pier 公眾碼頭	Wong Shek Public Pier 黃石碼頭	Provision of tactile warning strip, non-slip nosing and handrail 提供觸覺警示帶、防滑級面突緣及扶手						
507	TD 運輸署	Tai Po District 大埔區	Public Pier 公眾碼頭	Ko Lau Wan Public Pier 高流灣公眾碼頭	Provision of tactile warning strip, non-slip nosing and handrail 提供觸覺警示帶、防滑級面突緣及扶手						
508	TD 運輸署	Tai Po District 大埔區	Public Landing Step 公眾登岸台階	Shuen Wan Breakwater Landing No. 1 船灣防波堤一號梯台	Provision of tactile warning strip, non-slip nosing, handrail and colour contrast between wall and steps 提供觸覺警示帶、防滑級面突緣、扶手及牆與級面 之間的對比色						
509	TD 運輸署	Tai Po District 大埔區	Public Landing Step 公眾登岸台階	Shuen Wan Breakwater Landing No. 2 船灣防波堤二號梯台	Provision of tactile warning strip, non-slip nosing, handrail and colour contrast between wall and steps 提供觸覺警示帶、防滑級面突緣、扶手及牆與級面 之間的對比色						
510	TD 運輸署	Tai Po District 大埔區	Public Landing Step 公眾登岸台階	Tai Mei Tuk Landing 大尾篤梯台	Provision of tactile warning strip, non-slip nosing, handrail and colour contrast between wall and steps 提供觸覺警示帶、防滑級面突緣、扶手及牆與級面 之間的對比色						
511	TD 運輸署	Tai Po District 大埔區	Public Landing Step 公眾登岸台階	Tai Po Area 27 Landing 大埔廿七區梯台	Provision of tactile warning strip, non-slip nosing, handrail and colour contrast between wall and steps 提供觸覺警示帶、防滑級面突緣、扶手及牆與級面 之間的對比色						

No. 項目	Department (Abbreviation) 部門	District 地區	Category of Premises/Facilities 物業/設施種類	Name of Premises/Facilities 物業/設施名稱	Scope of Works 工程範圍	(1) Site Survey Completed 完成場地觀察	(2) Feasibility Study Completed 完成可行性研究	(3) Site Preparation Completed 完成場地準備	(4) Works Commenced 工程開始	(5) 50% or more of works Completed 工程完成超過50%	(6) Works Completed 工程完成
512	TD 運輸署	Tai Po District 大埔區	Public Landing Step 公眾登岸台階	Tai Po Industrial Area Landing 大埔工業區梯台	Provision of tactile warning strip, non-slip nosing, handrail and colour contrast between wall and steps 提供觸覺警示帶、防滑級面突緣、扶手及牆與級面之間的對比色						
513	TD 運輸署	Tai Po District 大埔區	Public Landing Step 公眾登岸台階	Long Harbour Wan Tsai Landing 大灘海灣仔梯台	Provision of tactile warning strip, non-slip nosing, handrail and colour contrast between wall and steps 提供觸覺警示帶、防滑級面突緣、扶手及牆與級面之間的對比色						
514	TD 運輸署	Tai Po District 大埔區	Public Landing Step 公眾登岸台階	Ha Wai Landing 下圍梯台	Provision of tactile warning strip, non-slip nosing, handrail and colour contrast between wall and steps 提供觸覺警示帶、防滑級面突緣、扶手及牆與級面之間的對比色						
515	TD 運輸署	Tai Po District 大埔區	Public Landing Step 公眾登岸台階	Pak Shek Kok Landing 白石角梯台	Provision of tactile warning strip, non-slip nosing, handrail and colour contrast between wall and steps 提供觸覺警示帶、防滑級面突緣、扶手及牆與級面之間的對比色						
516	TD 運輸署	Tsuen Wan District 荃灣區	Public Transport Interchange / Bus Terminus 公共運輸交匯處/巴士總 站	Discovery Park Public Transport Interchange 愉景新城交通交匯處	Provision of accessible facilities such as dropped kerb, tactile warning strip, reserved waiting area for the disabled, etc. 提供無障礙設施，例如下斜路緣、觸覺警示帶和殘疾人士候車區標記等。						
517	TD 運輸署	Tsuen Wan District 荃灣區	Public Transport Interchange / Bus Terminus 公共運輸交匯處/巴士總 站	Sai Lau Kok (Tsuen Wan Multi-Storey Carpark Building) Public Light Bus Terminus 西樓角路交通交匯處	Provision of accessible facilities such as dropped kerb, tactile warning strip, reserved waiting area for the disabled, etc. 提供無障礙設施，例如下斜路緣、觸覺警示帶和殘疾人士候車區標記等。						
518	TD 運輸署	Tsuen Wan District 荃灣區	Public Transport Interchange / Bus Terminus 公共運輸交匯處/巴士總 站	Tsuen Wan Station Public Transport Interchange 荃灣站公共運輸交匯處	Provision of accessible facilities such as dropped kerb, tactile warning strip, reserved waiting area for the disabled, etc. 提供無障礙設施，例如下斜路緣、觸覺警示帶和殘疾人士候車區標記等。						
519	TD 運輸署	Tsuen Wan District 荃灣區	Public Light Bus Terminus 公共小型巴士總站	Vision City Public Light Bus Terminus 萬景峰公共小型巴士總站	Provision of accessible facilities such as dropped kerb, tactile warning strip, reserved waiting area for the disabled, etc. 提供無障礙設施，例如下斜路緣、觸覺警示帶和殘疾人士候車區標記等。						
520	TD 運輸署	Tsuen Wan District 荃灣區	Public Transport Interchange / Bus Terminus 公共運輸交匯處/巴士總 站	Tsuen King Circuit Bus Terminus (Allways Gardens) 荃景圍巴士總站(荃威花園)	Provision of accessible facilities such as dropped kerb, tactile warning strip, reserved waiting area for the disabled, etc. 提供無障礙設施，例如下斜路緣、觸覺警示帶和殘疾人士候車區標記等。						
521	TD 運輸署	Tsuen Wan District 荃灣區	Footbridge 行人天橋	Sai Lau Kok Road outside Tsuen Wan Station 西樓角路(荃灣地鐵站外)	Provision of tactile warning strip 提供觸覺警示帶						
522	TD 運輸署	Tsuen Wan District 荃灣區	Footbridge 行人天橋	across Shing Mun Road near Castle Peak Road - Kwai Chung 橫跨城門路近青山公路-葵涌段	Provision of tactile warning strip 提供觸覺警示帶						
523	TD 運輸署	Tsuen Wan District 荃灣區	Footbridge 行人天橋	across Kwan Mun Hau Street & Castle Peak Road 橫跨關門口街及青山公路	Provision of tactile warning strip 提供觸覺警示帶						
524	TD 運輸署	Tsuen Wan District 荃灣區	Footbridge 行人天橋	across Tai Chung Road near Heung Che Street 橫跨大涌路近香車街	Provision of tactile warning strip 提供觸覺警示帶						
525	TD 運輸署	Tsuen Wan District 荃灣區	Footbridge 行人天橋	across Tai Chung Road near Hoi Shing Road 橫跨大涌路近海盛路	Provision of tactile warning strip 提供觸覺警示帶						
526	TD 運輸署	Tsuen Wan District 荃灣區	Footbridge 行人天橋	across Tai Chung Road near Fu Yung Street 橫跨大涌路近芙蓉街	Provision of tactile warning strip 提供觸覺警示帶						
527	TD 運輸署	Tsuen Wan District 荃灣區	Footbridge 行人天橋	Yeung Uk Road / Texaco Road 楊屋道/德士古道	Provision of tactile warning strip 提供觸覺警示帶						
528	TD 運輸署	Tsuen Wan District 荃灣區	Subway 行人隧道	across Wo Yi Hop Road near Wo Yi Hop Interchange 橫跨和宜道近和宜合交匯處	Provision of tactile warning strip 提供觸覺警示帶						
529	TD 運輸署	Tsuen Wan District 荃灣區	Footbridge 行人天橋	Texaco Road north / Shing Mun Road 德士古道北城門道	Provision of tactile warning strip 提供觸覺警示帶						
530	TD 運輸署	Tsuen Wan District 荃灣區	Footbridge 行人天橋	across Castle Peak Road at J/O Sai Lau Kok Road 橫跨青山公路近西樓角路交界	Provision of tactile warning strip 提供觸覺警示帶						
531	TD 運輸署	Tsuen Wan District 荃灣區	Footbridge 行人天橋	across Wai Tsuen Road near Luk Yeung Sun Chuen 橫跨蕙荃路近綠楊新邨	Provision of tactile warning strip 提供觸覺警示帶						



No. 項目	Department (Abbreviation) 部門	District 地區	Category of Premises/Facilities 物業/設施種類	Name of Premises/Facilities 物業/設施名稱	Scope of Works 工程範圍	(1) Site Survey Completed 完成場地觀察	(2) Feasibility Study Completed 完成可行性研究	(3) Site Preparation Completed 完成場地準備	(4) Works Commenced 工程開始	(5) 50% or more of works Completed 工程完成超過50%	(6) Works Completed 工程完成
532	TD 運輸署	Tsuen Wan District 荃灣區	Footbridge 行人天橋	across Castle Peak Road between Tsuen King Circuit and Sha Tsui Road 橫跨青山公路介乎荃景圍及沙咀道	Provision of tactile warning strip 提供觸覺警示帶						
533	TD 運輸署	Tsuen Wan District 荃灣區	Footbridge 行人天橋	across Hoi On Road near Belvedere Garden Phase III, Tsuen Wan	Provision of tactile warning strip 提供觸覺警示帶						
534	TD 運輸署	Tsuen Wan District 荃灣區	Footbridge 行人天橋	Tsuen Wan Station near Mei Wan Street 荃灣地鐵站近美環街	Provision of tactile warning strip 提供觸覺警示帶						
535	TD 運輸署	Tsuen Wan District 荃灣區	Footbridge 行人天橋	across Hoi On Road near Bayview Garden 橫跨海安路近灣景花園	Provision of tactile warning strip 提供觸覺警示帶						
536	TD 運輸署	Tsuen Wan District 荃灣區	Subway 行人隧道	across Texaco Road at Tak Tai Path 橫跨德士古道近德大徑	Provision of tactile warning strip 提供觸覺警示帶						
537	TD 運輸署	Tsuen Wan District 荃灣區	Subway 行人隧道	Texaco Road near Tak Tai Path 德士古道近德大徑	Provision of tactile warning strip 提供觸覺警示帶						
538	TD 運輸署	Tsuen Wan District 荃灣區	Subway 行人隧道	near the junction of Kwok Shui Road and Ting Kwok Street 近國瑞路和定國街交界	Provision of tactile warning strip 提供觸覺警示帶						
539	TD 運輸署	Tsuen Wan District 荃灣區	Footbridge 行人天橋	across Castle Peak Road - New Ting Kau near Approach Beach	Provision of tactile warning strip 提供觸覺警示帶						
540	TD 運輸署	Tsuen Wan District 荃灣區	Footbridge 行人天橋	across Cheung Pei Shan Road near Sam Tung Uk Resite Village	Provision of tactile warning strip 提供觸覺警示帶						
541	TD 運輸署	Tsuen Wan District 荃灣區	Footbridge 行人天橋	across Cheung Pei Shan Road near Hoi Pa Resite Village 橫跨象鼻山路近海壩村	Provision of tactile warning strip 提供觸覺警示帶						
542	TD 運輸署	Tsuen Wan District 荃灣區	Footbridge 行人天橋	across Cheung Pei Shan Road near Shek On Street 橫跨象鼻山路近石安街	Provision of tactile warning strip 提供觸覺警示帶						
543	TD 運輸署	Tsuen Wan District 荃灣區	Footbridge 行人天橋	across Cheung Pei Shan Road near Shek Wai Kok Road 橫跨象鼻山路近西樓角路	Provision of tactile warning strip 提供觸覺警示帶						
544	TD 運輸署	Tsuen Wan District 荃灣區	Subway 行人隧道	Tsuen Kam Interchange near Tai Ho Road North and Wai Tsuen Road 荃錦交匯處近大河道北和惠荃路	Provision of tactile warning strip 提供觸覺警示帶						
545	TD 運輸署	Tsuen Wan District 荃灣區	Subway 行人隧道	Tsuen Kam Interchange near Cheung Pei Shan Road and Texaco Road North 荃錦交匯處荃錦交匯處和德士古道北	Provision of tactile warning strip 提供觸覺警示帶						
546	TD 運輸署	Tsuen Wan District 荃灣區	Subway 行人隧道	Tsuen Kam Interchange near Cheung Pei Shan Road and Ma Sim Pai Road 荃錦交匯處近象鼻山路和馬閃排道	Provision of tactile warning strip 提供觸覺警示帶						
547	TD 運輸署	Tsuen Wan District 荃灣區	Footbridge 行人天橋	across Castle Peak Road - Ting Kau near Ting Kau Village, Ting Kau 橫跨青山公路-汀九近汀九村	Provision of tactile warning strip 提供觸覺警示帶						
548	TD 運輸署	Tsuen Wan District 荃灣區	Footbridge 行人天橋	across Castle Peak Road - Ting Kau near Ting Kau Beach 橫跨青山公路-汀九近汀九沙灘	Provision of tactile warning strip 提供觸覺警示帶						
549	TD 運輸署	Tsuen Wan District 荃灣區	Footbridge 行人天橋	across Sha Tsui Road, Area 5 Tsuen Wan. 橫跨沙咀道,荃灣第5區	Provision of tactile warning strip 提供觸覺警示帶						
550	TD 運輸署	Tsuen Wan District 荃灣區	Footbridge 行人天橋	across Castle Peak Road - Kwai Chung near Tai Ho Road 橫跨青山公路-葵涌近大河道	Provision of tactile warning strip 提供觸覺警示帶						
551	TD 運輸署	Tsuen Wan District 荃灣區	Footbridge 行人天橋	across Castle Peak Road - Kwai Chung near Tai Ho Road North	Provision of tactile warning strip 提供觸覺警示帶						
552	TD 運輸署	Tsuen Wan District 荃灣區	Subway 行人隧道	across North Lantau Highway near Lantau Link Toll Booth 橫跨北大嶼山公路近青嶼幹線收費站	Provision of tactile warning strip 提供觸覺警示帶						
553	TD 運輸署	Tsuen Wan District 荃灣區	Public Pier 公眾碼頭	Ma Wan Public Pier 馬灣公眾碼頭	Provision of tactile warning strip, non-slip nosing and handrail 提供觸覺警示帶、防滑級面突緣及扶手						
554	TD 運輸署	Tsuen Wan District 荃灣區	Public Pier 公眾碼頭	Tai Pai Tsui Pier 大排咀碼頭	Provision of tactile warning strip, non-slip nosing, handrail and colour contrast between wall and steps 提供觸覺警示帶、防滑級面突緣、扶手及牆與級面之間的對比色						
555	TD 運輸署	Tsuen Wan District 荃灣區	Public Pier 公眾碼頭	Tsuen Wan Public Landing Steps (West Rail) 荃灣公眾登岸台階	Provision of tactile warning strip, non-slip nosing and handrail 提供觸覺警示帶、防滑級面突緣及扶手						
556	TD 運輸署	Tsuen Wan District 荃灣區	Public Pier 公眾碼頭	Sham Tseng Public Pier 深井公眾碼頭	Provision of tactile warning strip, non-slip nosing and handrail 提供觸覺警示帶、防滑級面突緣及扶手						
557	TD 運輸署	Tsuen Wan District 荃灣區	Public Pier 公眾碼頭	Yau Kam Tau Pier 油柑頭碼頭	Provision of tactile warning strip, non-slip nosing and handrail 提供觸覺警示帶、防滑級面突緣及扶手						
558	TD 運輸署	Tsuen Wan District 荃灣區	Public Pier 公眾碼頭	Pier at Angler's Beach Sham Tseng 釣魚灣碼頭	Provision of tactile warning strip and non-slip nosing 提供觸覺警示帶及防滑級面突緣						

No. 項目	Department (Abbreviation) 部門	District 地區	Category of Premises/Facilities 物業/設施種類	Name of Premises/Facilities 物業/設施名稱	Scope of Works 工程範圍	(1) Site Survey Completed 完成場地觀察	(2) Feasibility Study Completed 完成可行性研究	(3) Site Preparation Completed 完成場地準備	(4) Works Commenced 工程開始	(5) 50% or more of works Completed 工程完成超過50%	(6) Works Completed 工程完成
559	TD 運輸署	Tsuen Wan District 荃灣區	Public Landing Step 公眾登岸台階	Tai Chuen Landing 大轉梯台	Provision of tactile warning strip, non-slip nosing, handrail and colour contrast between wall and steps 提供觸覺警示帶、防滑級面突緣、扶手及牆與級面之間的對比色						
560	TD 運輸署	Tsuen Wan District 荃灣區	Public Landing Step 公眾登岸台階	Ma Wan Area E2 Landing 馬灣E2地區梯台	Provision of tactile warning strip, non-slip nosing, handrail and colour contrast between wall and steps 提供觸覺警示帶、防滑級面突緣、扶手及牆與級面之間的對比色						
561	TD 運輸署	Tsuen Wan District 荃灣區	Public Landing Step 公眾登岸台階	Tsuen Wan Area 2 Landing No. 1 荃灣二區一號梯台	Provision of tactile warning strip, non-slip nosing, handrail and colour contrast between wall and steps 提供觸覺警示帶、防滑級面突緣、扶手及牆與級面之間的對比色						
562	TD 運輸署	Tsuen Wan District 荃灣區	Public Landing Step 公眾登岸台階	Tsuen Wan Area 2 Landing No. 2 荃灣二區二號梯台	Provision of tactile warning strip, non-slip nosing, handrail and colour contrast between wall and steps 提供觸覺警示帶、防滑級面突緣、扶手及牆與級面之間的對比色						
563	TD 運輸署	Tuen Mun District 屯門區	Public Transport Interchange / Bus Terminus 公共運輸交匯處/巴士總 站	Siu Hong Station Public Transport Interchange (South & North) 兆康站公共運輸交匯處(南面及北面)	Provision of accessible facilities such as dropped kerb, tactile warning strip, reserved waiting area for the disabled, etc. 提供無障礙設施, 例如下斜路緣、觸覺警示帶和殘疾人士候車區標記等。						
564	TD 運輸署	Tuen Mun District 屯門區	Public Transport Interchange / Bus Terminus 公共運輸交匯處/巴士總 站	Lung Mun Oasis Bus Terminus 龍門居巴士總站	Provision of accessible facilities such as dropped kerb, tactile warning strip, reserved waiting area for the disabled, etc. 提供無障礙設施, 例如下斜路緣、觸覺警示帶和殘疾人士候車區標記等。						
565	TD 運輸署	Tuen Mun District 屯門區	Public Transport Interchange / Bus Terminus 公共運輸交匯處/巴士總 站	Tuen Mun Pier Head Bus Terminus 屯門碼頭巴士總站	Provision of accessible facilities such as dropped kerb, tactile warning strip, reserved waiting area for the disabled, etc. 提供無障礙設施, 例如下斜路緣、觸覺警示帶和殘疾人士候車區標記等。						
566	TD 運輸署	Tuen Mun District 屯門區	Footbridge 行人天橋	Sam Shing Bridge - across Castle Peak Road - Castle Peak Bay near Sam Shing Street 三聖橋-橫跨青山公路青山灣段近三聖街	Provision of tactile warning strip 提供觸覺警示帶						
567	TD 運輸署	Tuen Mun District 屯門區	Footbridge 行人天橋	Shan King Bridge - across Ming Kum Road near Shan King Estate 三聖橋-橫跨青山公路青山灣段近三聖街	Provision of tactile warning strip 提供觸覺警示帶						
568	TD 運輸署	Tuen Mun District 屯門區	Footbridge 行人天橋	Yeung King Bridge - across Ming Kum Road near Yeung King Road 楊景橋-橫跨鳴琴路近楊景路	Provision of tactile warning strip 提供觸覺警示帶						
569	TD 運輸署	Tuen Mun District 屯門區	Footbridge 行人天橋	Siu Hei Bridge - across Wu King Road near Wu Chui Road 兆禧橋-橫跨湖景路近湖翠路	Provision of tactile warning strip 提供觸覺警示帶						
570	TD 運輸署	Tuen Mun District 屯門區	Footbridge 行人天橋	Wu Yuet Bridge - across Wu King Road near Wu Yuet Street 湖月橋-橫跨湖景路近湖月街	Provision of tactile warning strip 提供觸覺警示帶						
571	TD 運輸署	Tuen Mun District 屯門區	Footbridge 行人天橋	Wu Hong Bridge - across Wu King Road near Wu Shan Road 湖康橋-橫跨湖景路近湖山路	Provision of tactile warning strip 提供觸覺警示帶						
572	TD 運輸署	Tuen Mun District 屯門區	Footbridge 行人天橋	across Wu King Road near Wu Hong Street 橫跨湖景路近湖康街	Provision of tactile warning strip 提供觸覺警示帶						
573	TD 運輸署	Tuen Mun District 屯門區	Footbridge 行人天橋	Wu Shan Bridge - across Wu Shan Road near Wu King Road 湖山橋-橫跨湖山路近湖景路	Provision of tactile warning strip 提供觸覺警示帶						
574	TD 運輸署	Tuen Mun District 屯門區	Footbridge 行人天橋	Siu Shan Bridge - across Wu Shan Road near Lung Mun Road 兆山橋-橫跨湖山路近龍門路	Provision of tactile warning strip 提供觸覺警示帶						
575	TD 運輸署	Tuen Mun District 屯門區	Footbridge 行人天橋	Butterfly Bridge - across Lung Mun Road near Siu Shan Court 蝴蝶橋-橫跨龍門路近兆山苑	Provision of tactile warning strip 提供觸覺警示帶						
576	TD 運輸署	Tuen Mun District 屯門區	Footbridge 行人天橋	Siu Hong Bridge - across Tuen Mun Road near Hing Ping Road / Castle Peak Road 兆康橋-橫跨屯門公路近慶平路 / 青山公路新墟段	Provision of tactile warning strip 提供觸覺警示帶						
577	TD 運輸署	Tuen Mun District 屯門區	Footbridge 行人天橋	Ching Shan Bridge - across Tsing Wun Road near Tuen Mun Hong Kong Institute of Vocational Education 青山橋-橫跨青雲路近香港教育學院屯門分校	Provision of tactile warning strip 提供觸覺警示帶						
578	TD 運輸署	Tuen Mun District 屯門區	Footbridge 行人天橋	Tuen Mun Town Bridge (North)-across Tuen Mun Heung Sze Wui Road from Tuen Mun Town Park to Tuen Wui Street 屯門市橋北-橫跨屯門鄉事會路由屯門公園至屯匯街	Provision of tactile warning strip 提供觸覺警示帶						

No. 項目	Department (Abbreviation) 部門	District 地區	Category of Premises/Facilities 物業/設施種類	Name of Premises/Facilities 物業/設施名稱	Scope of Works 工程範圍	(1) Site Survey Completed 完成場地視察	(2) Feasibility Study Completed 完成可行性研究	(3) Site Preparation Completed 完成場地準備	(4) Works Commenced 工程開始	(5) 50% or more of works Completed 工程完成超過50%	(6) Works Completed 工程完成
579	TD 運輸署	Tuen Mun District 屯門區	Footbridge 行人天橋	Nai Wai Bridge - across Castle Peak Road - Lam Tei 泥圍橋-橫跨青山公路藍地段	Provision of tactile warning strip 提供觸覺警示帶						
580	TD 運輸署	Tuen Mun District 屯門區	Footbridge 行人天橋	Nai Wai Bridge - across Castle Peak Road - Lam Tei 泥圍橋-橫跨青山公路藍地段	Provision of tactile warning strip 提供觸覺警示帶						
581	TD 運輸署	Tuen Mun District 屯門區	Footbridge 行人天橋	Chung Uk Tsuen Bridge - across Castle Peak Road - Lam Tei near Hung Shui Kiu 鍾屋村橋-橫跨青山公路藍地段近洪水橋	Provision of tactile warning strip 提供觸覺警示帶						
582	TD 運輸署	Tuen Mun District 屯門區	Footbridge 行人天橋	Fung Tei Bridge - across Tuen Mun River Channel / Tuen Mun Road and Castle Peak Road - Lingnan 鳳地橋-橫跨屯門公路及青山公路嶺南段	Provision of tactile warning strip 提供觸覺警示帶						
583	TD 運輸署	Tuen Mun District 屯門區	Footbridge 行人天橋	Affluence Bridge & Red Bridge- across San Wo Lane/ Tuen Mun Road / Tseng Choi 富裕橋及虹橋-橫跨新和里 / 屯門公路 / 井財街	Provision of tactile warning strip 提供觸覺警示帶						
584	TD 運輸署	Tuen Mun District 屯門區	Footbridge 行人天橋	between Tuen Mun Road and San Wo Lane 介乎屯門公路及新和里	Provision of tactile warning strip 提供觸覺警示帶						
585	TD 運輸署	Tuen Mun District 屯門區	Footbridge 行人天橋	Lam Tei Bridge - across Castle Peak Road - Lam Tei near Lam Tei Main Street 藍地橋-橫跨青山公路藍地段近藍地大街	Provision of tactile warning strip 提供觸覺警示帶						
586	TD 運輸署	Tuen Mun District 屯門區	Footbridge 行人天橋	Wong Chu Bridge - across Wong Chu Road near Fung On Street	Provision of tactile warning strip 提供觸覺警示帶						
587	TD 運輸署	Tuen Mun District 屯門區	Footbridge 行人天橋	Tai Hing Bridge - across Ming Kum Road near Yan Oi Tong Chan Wong Suk Fong Memory Secordary School 大興橋-橫跨鳴琴路近仁愛堂陳黃淑芳紀念中學	Provision of tactile warning strip 提供觸覺警示帶						
588	TD 運輸署	Tuen Mun District 屯門區	Footbridge 行人天橋	Tin King Bridge - across Tsing Tin Road and Ming Kum Road near Tin King Road 田景橋-橫跨青田路及鳴琴路近田景路	Provision of tactile warning strip 提供觸覺警示帶						
589	TD 運輸署	Tuen Mun District 屯門區	Footbridge 行人天橋	Siu Pong Bridge - across Ming Kum Road near Siu Pong Court 兆邦橋-橫跨鳴琴路近兆邦苑	Provision of tactile warning strip 提供觸覺警示帶						
590	TD 運輸署	Tuen Mun District 屯門區	Footbridge 行人天橋	Tsing Tin Bridge - across Tsun Wen Road near Tsing Tin Road	Provision of tactile warning strip 提供觸覺警示帶						
591	TD 運輸署	Tuen Mun District 屯門區	Footbridge 行人天橋	Tuen Mun Town Bridge (S)-across Tuen Mun Heung Sze Wui Road from Tuen Mun Town Park to Tuen Mun Cultural Square 屯門市橋南-橫跨屯門鄉事會路由屯門公園至屯門文娛廣場	Provision of tactile warning strip 提供觸覺警示帶						
592	TD 運輸署	Tuen Mun District 屯門區	Footbridge 行人天橋	Hoi Chu Bridge - across Tuen Mun Heung Sze Wui Road near Hoi Chu Road 海珠橋-橫跨屯門鄉事會路近海珠路	Provision of tactile warning strip 提供觸覺警示帶						
593	TD 運輸署	Tuen Mun District 屯門區	Footbridge 行人天橋	Hoi Wing Bridge - across Hoi Wing Road between Siu Lun Court and HantoRoad Garden / Castle Peak Road	Provision of tactile warning strip 提供觸覺警示帶						
594	TD 運輸署	Tuen Mun District 屯門區	Footbridge 行人天橋	Tuen Yee Bridge - across Tuen Mun Nullah near Tuen Yee Street to Glorious Garden 屯義橋-橫跨屯門明渠近屯義街至富健花園	Provision of tactile warning strip 提供觸覺警示帶						
595	TD 運輸署	Tuen Mun District 屯門區	Footbridge 行人天橋	Lung Mun Bridge - across Lung Mun Road near Adventure Park near San Shek Wan LRT Stop 龍門橋-橫跨龍門路近歷奇公園近啟灣輕鐵站	Provision of tactile warning strip 提供觸覺警示帶						
596	TD 運輸署	Tuen Mun District 屯門區	Footbridge 行人天橋	Lingnan Bridge - across Castle Peak Road - Lingnan near Hing Ping Road 嶺南橋-橫跨青山公路嶺南段近慶平路	Provision of tactile warning strip 提供觸覺警示帶						
597	TD 運輸署	Tuen Mun District 屯門區	Footbridge 行人天橋	across Ming Kum Road near Po Tin Interim Housing 橫跨鳴琴路近寶田中轉屋	Provision of tactile warning strip 提供觸覺警示帶						
598	TD 運輸署	Tuen Mun District 屯門區	Footbridge 行人天橋	across Tuen Mun Heung Sze Wui Road connected to the Trend Plaza 橫跨屯門鄉事會路連接屯門時代廣場	Provision of tactile warning strip 提供觸覺警示帶						
599	TD 運輸署	Tuen Mun District 屯門區	Footbridge 行人天橋	across Tsing Lun Road adjacent to Lam Tei Interchange 橫跨青麟路近藍地迴旋處	Provision of tactile warning strip 提供觸覺警示帶						
600	TD 運輸署	Tuen Mun District 屯門區	Subway 行人隧道	across Tsing Tin Road between Tai Hing Estate and Kin Sang Estate 橫跨青田路介乎大興邨及建生邨	Provision of tactile warning strip 提供觸覺警示帶						
601	TD 運輸署	Tuen Mun District 屯門區	Public Pier 公眾碼頭	Kadoorie Pier 嘉道理碼頭	Provision of tactile warning strip, non-slip nosing and handrail 提供觸覺警示帶、防滑級面突緣及扶手						

No. 項目	Department (Abbreviation) 部門	District 地區	Category of Premises/Facilities 物業/設施種類	Name of Premises/Facilities 物業/設施名稱	Scope of Works 工程範圍	(1) Site Survey Completed 完成場地觀察	(2) Feasibility Study Completed 完成可行性研究	(3) Site Preparation Completed 完成場地準備	(4) Works Commenced 工程開始	(5) 50% or more of works Completed 工程完成超過50%	(6) Works Completed 工程完成
602	TD 運輸署	Tuen Mun District 屯門區	Public Landing Step 公眾登岸台階	Tuen Mun Area 44 Landing No. 2 屯門四十四區二號梯台	Provision of tactile warning strip, non-slip nosing, handrail and colour contrast between wall and steps 提供觸覺警示帶、防滑級面突緣、扶手及牆與級面之間的對比色						
603	TD 運輸署	Tuen Mun District 屯門區	Public Landing Step 公眾登岸台階	Tuen Mun Area 27 Landing No. 1 屯門二十七區一號梯台	Provision of tactile warning strip, non-slip nosing, handrail and colour contrast between wall and steps 提供觸覺警示帶、防滑級面突緣、扶手及牆與級面之間的對比色						
604	TD 運輸署	Tuen Mun District 屯門區	Public Landing Step 公眾登岸台階	Tuen Mun Area 27 Landing No. 2 屯門二十七區二號梯台	Provision of tactile warning strip, non-slip nosing, handrail and colour contrast between wall and steps 提供觸覺警示帶、防滑級面突緣、扶手及牆與級面之間的對比色						
605	TD 運輸署	Tuen Mun District 屯門區	Public Landing Step 公眾登岸台階	Tuen Mun Area 40 Landing 屯門四十區梯台	Provision of tactile warning strip, non-slip nosing, handrail and colour contrast between wall and steps 提供觸覺警示帶、防滑級面突緣、扶手及牆與級面之間的對比色						
606	TD 運輸署	Tuen Mun District 屯門區	Subway 行人隧道	across Tuen Hing Road near Tuen Mun Road 橫跨屯興路近屯門公路	Provision of tactile warning strip 提供觸覺警示帶						
607	TD 運輸署	Wan Chai District 灣仔區	Public Transport Interchange / Bus Terminus 公共運輸交匯處/巴士總 站	Happy Valley (Lower)(Wong Nai Chung Road) Bus Terminus 下跑馬地(黃泥涌道)巴士總站	Provision of accessible facilities such as dropped kerb, tactile warning strip, reserved waiting area for the disabled, etc. 提供無障礙設施，例如斜路緣、觸覺警示帶和殘疾人士候車區標記等。						
608	TD 運輸署	Wan Chai District 灣仔區	Public Transport Interchange / Bus Terminus 公共運輸交匯處/巴士總 站	Moreton Terrace Bus Terminus 摩頓台巴士總站	Provision of accessible facilities such as dropped kerb, tactile warning strip, reserved waiting area for the disabled, etc. 提供無障礙設施，例如斜路緣、觸覺警示帶和殘疾人士候車區標記等。						
609	TD 運輸署	Wan Chai District 灣仔區	Public Transport Interchange / Bus Terminus 公共運輸交匯處/巴士總 站	Wan Chai Ferry Pier Bus Terminus 灣仔碼頭巴士總站	Provision of accessible facilities such as dropped kerb, tactile warning strip, reserved waiting area for the disabled, etc. 提供無障礙設施，例如斜路緣、觸覺警示帶和殘疾人士候車區標記等。						
610	TD 運輸署	Wan Chai District 灣仔區	Footbridge 行人天橋	Tai Hang Road Flyover between Gloucester Road and Tung Lo Wan Road 介乎告士打道及銅鑼灣道之間的大坑道天橋	Provision of tactile warning strip 提供觸覺警示帶						
611	TD 運輸署	Wan Chai District 灣仔區	Footbridge 行人天橋	Ka Ning Path near Eastern Hospital Road 嘉寧徑近東院道	Provision of tactile warning strip 提供觸覺警示帶						
612	TD 運輸署	Wan Chai District 灣仔區	Footbridge 行人天橋	across Harbour Road and Convention Avenue 橫跨港灣道及會議道	Provision of tactile warning strip 提供觸覺警示帶						
613	TD 運輸署	Wan Chai District 灣仔區	Footbridge 行人天橋	between Tai Hang Road and Wun Sha Street 介乎大坑道與洗紗街	Provision of tactile warning strip 提供觸覺警示帶						
614	TD 運輸署	Wan Chai District 灣仔區	Footbridge 行人天橋	across a slip Road of Cross Harbour Tunnel 橫跨海底隧道支路	Provision of tactile warning strip 提供觸覺警示帶						
615	TD 運輸署	Wan Chai District 灣仔區	Footbridge 行人天橋	across Convention Avenue near Wan Chai Ferry Pier 橫跨會議道近灣仔渡輪碼頭	Provision of tactile warning strip 提供觸覺警示帶						
616	TD 運輸署	Wan Chai District 灣仔區	Footbridge 行人天橋	Staircase at Black's Link near Mount Nicholson 布力徑樓梯近聶高信山	Provision of tactile warning strip 提供觸覺警示帶						
617	TD 運輸署	Wan Chai District 灣仔區	Footbridge 行人天橋	across Gloucester Road near Stewart Road 橫跨告士打道近史釗域道	Provision of tactile warning strip 提供觸覺警示帶						
618	TD 運輸署	Wan Chai District 灣仔區	Footbridge 行人天橋	across Tonnochy Road near Harbour Road 跨杜老誌道近港灣道	Provision of tactile warning strip 提供觸覺警示帶						
619	TD 運輸署	Wan Chai District 灣仔區	Footbridge 行人天橋	across Harbour Road connecting to Shui On Centre 橫跨港灣道至瑞安中心商場	Provision of tactile warning strip 提供觸覺警示帶						
620	TD 運輸署	Wan Chai District 灣仔區	Footbridge 行人天橋	between Tai Hang Road and Illumination Terrace 介乎大坑道與光明臺	Provision of tactile warning strip 提供觸覺警示帶						
621	TD 運輸署	Wan Chai District 灣仔區	Footbridge 行人天橋	across Gloucester Road near Tonnochy Road 橫跨告士打道近杜老誌道	Provision of tactile warning strip 提供觸覺警示帶						
622	TD 運輸署	Wan Chai District 灣仔區	Footbridge 行人天橋	across Gloucester Road and Fenwick Street 橫跨告士打道及芬域街	Provision of tactile warning strip 提供觸覺警示帶						
623	TD 運輸署	Wan Chai District 灣仔區	Footbridge 行人天橋	Fleming Road footbridge across Gloucester Road 菲林明道西天橋橫跨告士打道	Provision of tactile warning strip 提供觸覺警示帶						

No. 項目	Department (Abbreviation) 部門	District 地區	Category of Premises/Facilities 物業/設施種類	Name of Premises/Facilities 物業/設施名稱	Scope of Works 工程範圍	(1) Site Survey Completed 完成場地觀察	(2) Feasibility Study Completed 完成可行性研究	(3) Site Preparation Completed 完成場地準備	(4) Works Commenced 工程開始	(5) 50% or more of works Completed 工程完成超過50%	(6) Works Completed 工程完成
624	TD 運輸署	Wan Chai District 灣仔區	Footbridge 行人天橋	near Percial Street and Fleming Road 近波斯富街及菲林明道	Provision of tactile warning strip 提供觸覺警示帶						
625	TD 運輸署	Wan Chai District 灣仔區	Footbridge 行人天橋	Fleming Road footbridge across Gloucester Rd.(Wan Chai) 菲林明道天橋橫跨告士打道	Provision of tactile warning strip 提供觸覺警示帶						
626	TD 運輸署	Wan Chai District 灣仔區	Footbridge 行人天橋	between Wong Nai Chung Gap Road and Blue Pool Road 介乎黃泥涌峽道與藍塘道	Provision of tactile warning strip 提供觸覺警示帶						
627	TD 運輸署	Wan Chai District 灣仔區	Footbridge 行人天橋	across Gloucester Rd near Luk Kwok Hotel 橫跨告士打道近六國酒店	Provision of tactile warning strip 提供觸覺警示帶						
628	TD 運輸署	Wan Chai District 灣仔區	Footbridge 行人天橋	across Queen's Road East near Wan Chai Park 橫跨皇后大道東近灣仔公園	Provision of tactile warning strip 提供觸覺警示帶						
629	TD 運輸署	Wan Chai District 灣仔區	Footbridge 行人天橋	Leighton Road near Yee Wo Street 禮頓道近怡和街	Provision of tactile warning strip 提供觸覺警示帶						
630	TD 運輸署	Wan Chai District 灣仔區	Footbridge 行人天橋	across Gloucester Road near Luk Kwok Hotel (extension) 告士打道近六國酒店(延伸)	Provision of tactile warning strip 提供觸覺警示帶						
631	TD 運輸署	Wan Chai District 灣仔區	Footbridge 行人天橋	across Gloucester Road adjacent to Marsh Road Flyover 橫跨告士打道近馬師道天橋	Provision of tactile warning strip 提供觸覺警示帶						
632	TD 運輸署	Wan Chai District 灣仔區	Footbridge 行人天橋	across Gloucester Road at Canal Road West 橫跨告士打道至堅拿道西	Provision of tactile warning strip 提供觸覺警示帶						
633	TD 運輸署	Wan Chai District 灣仔區	Footbridge 行人天橋	across Harbour Drive and Tonnochy Road near Wanchai Sport Ground 橫跨港灣徑及杜老誌道近灣仔運動場	Provision of tactile warning strip 提供觸覺警示帶						
634	TD 運輸署	Wan Chai District 灣仔區	Footbridge 行人天橋	Across Causeway Road at Shelter Street 橫跨高士威近信德街	Provision of tactile warning strip 提供觸覺警示帶						
635	TD 運輸署	Wan Chai District 灣仔區	Footbridge 行人天橋	Yee Wo Street near Pennington Street and Sugar Street 怡和街近邊寧頓街及糖街	Provision of tactile warning strip 提供觸覺警示帶						
636	TD 運輸署	Wan Chai District 灣仔區	Footbridge 行人天橋	O'Brien Rd footbridge extension across Hennessy Road near MTR Wan Chai Station 柯布連道行人天橋橫跨軒尼詩道近灣仔地鐵站	Provision of tactile warning strip 提供觸覺警示帶						
637	TD 運輸署	Wan Chai District 灣仔區	Footbridge 行人天橋	across Wan Shing Street 橫跨連盛街	Provision of tactile warning strip 提供觸覺警示帶						
638	TD 運輸署	Wan Chai District 灣仔區	Public Landing Step 公眾登岸台階	Hong Kong Convention & Exhibition Centre Landing 灣仔會議展覽中心梯台	Provision of tactile warning strip, non-slip nosing, handrail and colour contrast between wall and steps 提供觸覺警示帶、防滑級面突緣、扶手及牆與級面 之間的對比色						
639	TD 運輸署	Wong Tai Sin District 黃大仙區	Public Transport Interchange / Bus Terminus 公共運輸交匯處/巴士總 站	Choi Hung Bus Terminus 彩虹巴士總站	Provision of accessible facilities such as dropped kerb, tactile warning strip, reserved waiting area for the disabled, etc. 提供無障礙設施，例如下斜路緣、觸覺警示帶和殘 疾人士候車區標記等。						
640	TD 運輸署	Wong Tai Sin District 黃大仙區	Public Transport Interchange / Bus Terminus 公共運輸交匯處/巴士總 站	Fu Shan Public Transport Interchange 富山公共運輸交匯處	Provision of accessible facilities such as dropped kerb, tactile warning strip, reserved waiting area for the disabled, etc. 提供無障礙設施，例如下斜路緣、觸覺警示帶和殘 疾人士候車區標記等。						
641	TD 運輸署	Wong Tai Sin District 黃大仙區	Public Transport Interchange / Bus Terminus 公共運輸交匯處/巴士總 站	Diamond Hill MTR Station Public Transport Interchange 鑽石山站公共運輸交匯處	Provision of accessible facilities such as dropped kerb, tactile warning strip, reserved waiting area for the disabled, etc. 提供無障礙設施，例如下斜路緣、觸覺警示帶和殘 疾人士候車區標記等。						
642	TD 運輸署	Wong Tai Sin District 黃大仙區	Public Transport Interchange / Bus Terminus 公共運輸交匯處/巴士總 站	Tsz Wan Shan (South) Bus Terminus 慈雲山(南)巴士總站	Provision of accessible facilities such as dropped kerb, tactile warning strip, reserved waiting area for the disabled, etc. 提供無障礙設施，例如下斜路緣、觸覺警示帶和殘 疾人士候車區標記等。						
643	TD 運輸署	Wong Tai Sin District 黃大仙區	Public Transport Interchange / Bus Terminus 公共運輸交匯處/巴士總 站	Ngau Chi Wan Public Transport Terminus 牛池灣公共運輸交匯處	Provision of accessible facilities such as dropped kerb, tactile warning strip, reserved waiting area for the disabled, etc. 提供無障礙設施，例如下斜路緣、觸覺警示帶和殘 疾人士候車區標記等。						
644	TD 運輸署	Wong Tai Sin District 黃大仙區	Public Transport Interchange / Bus Terminus 公共運輸交匯處/巴士總 站	Chuk Yuen Bus Terminus 竹園巴士總站	Provision of accessible facilities such as dropped kerb, tactile warning strip, reserved waiting area for the disabled, etc. 提供無障礙設施，例如下斜路緣、觸覺警示帶和殘 疾人士候車區標記等。						

No. 項目	Department (Abbreviation) 部門	District 地區	Category of Premises/Facilities 物業/設施種類	Name of Premises/Facilities 物業/設施名稱	Scope of Works 工程範圍	(1) Site Survey Completed 完成場地觀察	(2) Feasibility Study Completed 完成可行性研究	(3) Site Preparation Completed 完成場地準備	(4) Works Commenced 工程開始	(5) 50% or more of works Completed 工程完成超過50%	(6) Works Completed 工程完成
645	TD 運輸署	Wong Tai Sin District 黃大仙區	Subway 行人隧道	across Lung Cheung Road near Fung Mo Street 橫跨龍翔道近鳳舞街	Provision of tactile warning strip 提供觸覺警示帶						
646	TD 運輸署	Wong Tai Sin District 黃大仙區	Footbridge 行人天橋	across Po Kong Village Road at junction with Tsz Wan Shan Road 橫跨彩虹道近沙田坳道	Provision of tactile warning strip 提供觸覺警示帶						
647	TD 運輸署	Wong Tai Sin District 黃大仙區	Footbridge 行人天橋	across Choi Hung Road near Shatin Pass Road 橫跨彩虹道近沙田坳道	Provision of tactile warning strip 提供觸覺警示帶						
648	TD 運輸署	Wong Tai Sin District 黃大仙區	Footbridge 行人天橋	across Choi Hung Road near Tai Shing Street 橫跨彩虹道近大成街	Provision of tactile warning strip 提供觸覺警示帶						
649	TD 運輸署	Wong Tai Sin District 黃大仙區	Footbridge 行人天橋	across Lung Cheung Road, Tai Hom street and Sheung Yuen Street 橫跨龍翔道、大坎街及上元街	Provision of tactile warning strip 提供觸覺警示帶						
650	TD 運輸署	Wong Tai Sin District 黃大仙區	Footbridge 行人天橋	across a nullah between Choi Hung Road and Tung Kwong Road 橫跨由彩虹道至東泰里的明渠	Provision of tactile warning strip 提供觸覺警示帶						
651	TD 運輸署	Wong Tai Sin District 黃大仙區	Footbridge 行人天橋	across a nullah from Choi Hung road to Tung Tai Lane 橫跨馬仔坑道近天宏苑	Provision of tactile warning strip 提供觸覺警示帶						
652	TD 運輸署	Wong Tai Sin District 黃大仙區	Subway 行人隧道	across Ma Chai Hang Rd near Tin Wang Court 橫跨龍翔道近天馬苑	Provision of tactile warning strip 提供觸覺警示帶						
653	TD 運輸署	Wong Tai Sin District 黃大仙區	Subway 行人隧道	across Lung Cheung Road near Tin Ma Court 橫跨龍翔道近馬仔坑道	Provision of tactile warning strip 提供觸覺警示帶						
654	TD 運輸署	Wong Tai Sin District 黃大仙區	Subway 行人隧道	across Lung Cheung Road near Ma Chai Hang Rd 橫跨龍翔道近馬仔坑道	Provision of tactile warning strip 提供觸覺警示帶						
655	TD 運輸署	Wong Tai Sin District 黃大仙區	Subway 行人隧道	across Ma Chai Hang Road near Choi Chuk Street 橫跨馬仔坑道近彩行街	Provision of tactile warning strip 提供觸覺警示帶						
656	TD 運輸署	Wong Tai Sin District 黃大仙區	Footbridge 行人天橋	across Fung Tak road J/O Po Kong Village Road 橫跨鳳德道近蒲崗村道	Provision of tactile warning strip 提供觸覺警示帶						
657	TD 運輸署	Wong Tai Sin District 黃大仙區	Footbridge 行人天橋	across Tung Tau Tsuen Road near Tung Lung Street 橫跨東頭村道近東隆道	Provision of tactile warning strip 提供觸覺警示帶						
658	TD 運輸署	Wong Tai Sin District 黃大仙區	Footbridge 行人天橋	Fung Tak Road Extension 鳳德道延伸	Provision of tactile warning strip 提供觸覺警示帶						
659	TD 運輸署	Wong Tai Sin District 黃大仙區	Footbridge 行人天橋	across Lung Cheung Road near Hammer Hill Road 橫跨龍翔道近斧山	Provision of tactile warning strip 提供觸覺警示帶						
660	TD 運輸署	Wong Tai Sin District 黃大仙區	Footbridge 行人天橋	Fung Tak Road J/O Po Kong Tseun Road 鳳德道近蒲崗村道	Provision of tactile warning strip 提供觸覺警示帶						
661	TD 運輸署	Wong Tai Sin District 黃大仙區	Footbridge 行人天橋	along Lung Poon Street opposite to Lung Poon Court 沿龍蟠街龍蟠苑對面	Provision of tactile warning strip 提供觸覺警示帶						
662	TD 運輸署	Wong Tai Sin District 黃大仙區	Subway 行人隧道	Prince Edward Road East near San Po Kong Interchange 太子道東近新蒲崗交匯處	Provision of tactile warning strip 提供觸覺警示帶						
663	TD 運輸署	Wong Tai Sin District 黃大仙區	Subway 行人隧道	across Choi Hung Road near Lok Sin Road 橫跨彩虹道近樂善道	Provision of tactile warning strip 提供觸覺警示帶						
664	TD 運輸署	Wong Tai Sin District 黃大仙區	Subway 行人隧道	Choi Hung Interchange (Kwun Tong Road subway) 彩虹交匯處(觀塘道行人隧道)	Provision of tactile warning strip 提供觸覺警示帶						
665	TD 運輸署	Wong Tai Sin District 黃大仙區	Subway 行人隧道	North West slip road Po Kong Village Road near Lung Cheung Road Interchange 蒲崗村道西北支路近龍翔道交匯處	Provision of tactile warning strip 提供觸覺警示帶						
666	TD 運輸署	Wong Tai Sin District 黃大仙區	Subway 行人隧道	J/O Chuk Yuen Road and Kam Chuk Lane 竹園路及金竹里交界	Provision of tactile warning strip 提供觸覺警示帶						
667	TD 運輸署	Wong Tai Sin District 黃大仙區	Subway 行人隧道	Shatin Pass Road near Fung Tak Street 沙田坳道近鳳德街	Provision of tactile warning strip 提供觸覺警示帶						
668	TD 運輸署	Wong Tai Sin District 黃大仙區	Subway 行人隧道	across Tate's Cairn Tunnel slip road near Hammer Hill Road 橫跨大老山隧道支路近斧山道	Provision of tactile warning strip 提供觸覺警示帶						
669	TD 運輸署	Wong Tai Sin District 黃大仙區	Subway 行人隧道	between Choi Hung Estate and Choi Hung Station 介乎彩虹村及彩虹站	Provision of tactile warning strip 提供觸覺警示帶						
670	TD 運輸署	Yau Tsim Mong District 油尖旺區	Public Transport Interchange / Bus Terminus 公共運輸交匯處/巴士總站	Tai Kok Tsui (Island Harbour View) Public Transport Interchange 大角咀(維港灣)公共運輸交匯處	Provision of accessible facilities such as dropped kerb, tactile warning strip, reserved waiting area for the disabled, etc. 提供無障礙設施, 例如下斜路緣、觸覺警示帶和殘疾人士候車區標記等。						
671	TD 運輸署	Yau Tsim Mong District 油尖旺區	Public Transport Interchange / Bus Terminus 公共運輸交匯處/巴士總站	Mong Kok (Park Avenue) Public Transport Interchange 旺角(柏景灣)公共運輸交匯處	Provision of accessible facilities such as dropped kerb, tactile warning strip, reserved waiting area for the disabled, etc. 提供無障礙設施, 例如下斜路緣、觸覺警示帶和殘疾人士候車區標記等。						

No. 項目	Department (Abbreviation) 部門	District 地區	Category of Premises/Facilities 物業/設施種類	Name of Premises/Facilities 物業/設施名稱	Scope of Works 工程範圍	(1) Site Survey Completed 完成場地觀察	(2) Feasibility Study Completed 完成可行性研究	(3) Site Preparation Completed 完成場地準備	(4) Works Commenced 工程開始	(5) 50% or more of works Completed 工程完成超過50%	(6) Works Completed 工程完成
672	TD 運輸署	Yau Tsim Mong District 油尖旺區	Public Transport Interchange / Bus Terminus 公共運輸交匯處/巴士總 站	Tsim Sha Tsui East (Concordia Plaza) Bus Terminus 尖沙咀東(康宏廣場)巴士總站	Provision of accessible facilities such as dropped kerb, tactile warning strip, reserved waiting area for the disabled, etc. 提供無障礙設施，例如下斜路緣、觸覺警示帶和殘 疾人士候車區標記等。						
673	TD 運輸署	Yau Tsim Mong District 油尖旺區	Footbridge 行人天橋	West Kowloon Reclamation link to Toll Gate of Western Harbour Crossing 連結西九龍填海區及西區海底隧道收費站	Provision of tactile warning strip 提供觸覺警示帶						
674	TD 運輸署	Yau Tsim Mong District 油尖旺區	Footbridge 行人天橋	across Hoi Fai Road near the Block 7 of Island Harbour view 橫跨海輝道近維港灣第七座	Provision of tactile warning strip 提供觸覺警示帶						
675	TD 運輸署	Yau Tsim Mong District 油尖旺區	Footbridge 行人天橋	Junction of Hai Jai Road and Hoi Fan Road 海輝道及海帆道交界	Provision of tactile warning strip 提供觸覺警示帶						
676	TD 運輸署	Yau Tsim Mong District 油尖旺區	Footbridge 行人天橋	between Hung Hom Station and Promenade 介乎紅磡車站及海濱公園	Provision of tactile warning strip 提供觸覺警示帶						
677	TD 運輸署	Yau Tsim Mong District 油尖旺區	Footbridge 行人天橋	across Argyle St near Yim Po Fong Street and Luen Wan Road 橫跨亞皆老街近染布房街及聯運街	Provision of tactile warning strip 提供觸覺警示帶						
678	TD 運輸署	Yau Tsim Mong District 油尖旺區	Footbridge 行人天橋	across Hong Chong Road from Hung Hom Station to PolyU 橫跨康莊道由紅磡車站往理工大學	Provision of tactile warning strip 提供觸覺警示帶						
679	TD 運輸署	Yau Tsim Mong District 油尖旺區	Footbridge 行人天橋	across Waterloo Road near Wylie Road to Yim Po Fong Street 橫跨窩打老街近衛理道至染布房街	Provision of tactile warning strip 提供觸覺警示帶						
680	TD 運輸署	Yau Tsim Mong District 油尖旺區	Footbridge 行人天橋	bus stops at Cross-harbour Tunnel near Salisbury Road 海底隧道巴士站近梳士巴士道	Provision of tactile warning strip 提供觸覺警示帶						
681	TD 運輸署	Yau Tsim Mong District 油尖旺區	Footbridge 行人天橋	Luen Wan Road to Mong Kok East Station 聯運街往旺角東站	Provision of tactile warning strip 提供觸覺警示帶						
682	TD 運輸署	Yau Tsim Mong District 油尖旺區	Footbridge 行人天橋	across Chatham Road South and Granville Road near HK Science Museum 橫跨漆咸道南及加連威老道近科學館	Provision of tactile warning strip 提供觸覺警示帶						
683	TD 運輸署	Yau Tsim Mong District 油尖旺區	Footbridge 行人天橋	under West Kowloon Highway between Hoi Fai Road and Nam Cheong Park 介乎海輝道和南昌公園之間的一段西九龍快速公路 下	Provision of tactile warning strip 提供觸覺警示帶						
684	TD 運輸署	Yau Tsim Mong District 油尖旺區	Footbridge 行人天橋	across Ferry Street and Waterloo Road (under West Kowloon Highway) (KF88) 橫跨渡船街及窩打老道(位處西九龍快速公路下) (KF88)	Provision of tactile warning strip 提供觸覺警示帶						
685	TD 運輸署	Yau Tsim Mong District 油尖旺區	Footbridge 行人天橋	across Ferry Street and Waterloo Road (under West Kowloon Highway) (KF88A) 橫跨渡船街及窩打老道(位處西九龍快速公路下) (KF88A)	Provision of tactile warning strip 提供觸覺警示帶						
686	TD 運輸署	Yau Tsim Mong District 油尖旺區	Footbridge 行人天橋	across Ferry street J/O Dundas Street 橫跨渡船街近登打士街	Provision of tactile warning strip 提供觸覺警示帶						
687	TD 運輸署	Yau Tsim Mong District 油尖旺區	Footbridge 行人天橋	across Argyle Street / Tong Mi Road and Ferry Street near Cherry Street 橫跨亞皆老街/塘尾道和渡船街近櫻桃街	Provision of tactile warning strip 提供觸覺警示帶						
688	TD 運輸署	Yau Tsim Mong District 油尖旺區	Subway 行人隧道	Chatham Road South near Gascoigne Road 漆咸道南近加士居道	Provision of tactile warning strip 提供觸覺警示帶						
689	TD 運輸署	Yau Tsim Mong District 油尖旺區	Subway 行人隧道	across Nathan Road near Saigon Street 橫過彌敦道近西貢街	Provision of tactile warning strip 提供觸覺警示帶						
690	TD 運輸署	Yau Tsim Mong District 油尖旺區	Subway 行人隧道	across slip road near Gascoigne Road / Chatham Road South 橫過近加士居道/漆咸道南支路	Provision of tactile warning strip 提供觸覺警示帶						
691	TD 運輸署	Yau Tsim Mong District 油尖旺區	Subway 行人隧道	Chatham Road Interchange 漆咸道交匯處	Provision of tactile warning strip 提供觸覺警示帶						

No. 項目	Department (Abbreviation) 部門	District 地區	Category of Premises/Facilities 物業/設施種類	Name of Premises/Facilities 物業/設施名稱	Scope of Works 工程範圍	(1) Site Survey Completed 完成場地觀察	(2) Feasibility Study Completed 完成可行性研究	(3) Site Preparation Completed 完成場地準備	(4) Works Commenced 工程開始	(5) 50% or more of works Completed 工程完成超過50%	(6) Works Completed 工程完成
692	TD 運輸署	Yau Tsim Mong District 油尖旺區	Subway 行人隧道	across Hong Chong Road at Chatham Road slip road 橫過康莊道近漆咸道支路	Provision of tactile warning strip 提供觸覺警示帶						
693	TD 運輸署	Yau Tsim Mong District 油尖旺區	Subway 行人隧道	across slip Rd at Chatham Road South near Chatham Road North 橫過漆咸道南近漆咸道北	Provision of tactile warning strip 提供觸覺警示帶						
694	TD 運輸署	Yau Tsim Mong District 油尖旺區	Subway 行人隧道	Chatham Road Interchange at 'U' slip road 漆咸道交匯處支路	Provision of tactile warning strip 提供觸覺警示帶						
695	TD 運輸署	Yau Tsim Mong District 油尖旺區	Subway 行人隧道	across Nathan Road at Bute Street 橫過彌敦道靠近荷街	Provision of tactile warning strip 提供觸覺警示帶						
696	TD 運輸署	Yau Tsim Mong District 油尖旺區	Subway 行人隧道	across Nathan Road at Soy Street 橫跨彌敦道靠近波油街	Provision of tactile warning strip 提供觸覺警示帶						
697	TD 運輸署	Yau Tsim Mong District 油尖旺區	Subway 行人隧道	across Ferry street to Ching Ping Street near West Kowloon Highway 橫過渡船街至渣平街近西九龍公路	Provision of tactile warning strip 提供觸覺警示帶						
698	TD 運輸署	Yau Tsim Mong District 油尖旺區	Public Pier 公眾碼頭	Kowloon Public Pier 九龍公眾碼頭	Provision of tactile warning strip, non-slip nosing and handrail 提供觸覺警示帶、防滑級面突緣及扶手						
699	TD 運輸署	Yau Tsim Mong District 油尖旺區	Public Landing Step 公眾登岸台階	Tai Kok Tsui Landing 大角咀梯台	Provision of tactile warning strip, non-slip nosing, handrail and colour contrast between wall and steps 提供觸覺警示帶、防滑級面突緣、扶手及牆與級面之間的對比色						
700	TD 運輸署	Yau Tsim Mong District 油尖旺區	Public Landing Step 公眾登岸台階	Tsim Sha Tsui Landing No. 5 尖沙咀五號梯台	Provision of tactile warning strip, non-slip nosing, handrail and colour contrast between wall and steps 提供觸覺警示帶、防滑級面突緣、扶手及牆與級面之間的對比色						
701	TD 運輸署	Yau Tsim Mong District 油尖旺區	Public Landing Step 公眾登岸台階	Tsim Sha Tsui Landing No. 2 尖沙咀二號梯台	Provision of tactile warning strip, non-slip nosing, handrail and colour contrast between wall and steps 提供觸覺警示帶、防滑級面突緣、扶手及牆與級面之間的對比色						
702	TD 運輸署	Yau Tsim Mong District 油尖旺區	Public Landing Step 公眾登岸台階	Yau Ma Tei Typhoon Shelter Landing No. 1 油麻地避風塘一號梯台	Provision of tactile warning strip, non-slip nosing, handrail and colour contrast between wall and steps 提供觸覺警示帶、防滑級面突緣、扶手及牆與級面之間的對比色						
703	TD 運輸署	Yau Tsim Mong District 油尖旺區	Public Landing Step 公眾登岸台階	Yau Ma Tei Typhoon Shelter Landing No. 2 油麻地避風塘二號梯台	Provision of tactile warning strip, non-slip nosing, handrail and colour contrast between wall and steps 提供觸覺警示帶、防滑級面突緣、扶手及牆與級面之間的對比色						
704	TD 運輸署	Yau Tsim Mong District 油尖旺區	Public Landing Step 公眾登岸台階	Yau Ma Tei Typhoon Shelter Landing No. 3 油麻地避風塘三號梯台	Provision of tactile warning strip, non-slip nosing, handrail and colour contrast between wall and steps 提供觸覺警示帶、防滑級面突緣、扶手及牆與級面之間的對比色						
705	TD 運輸署	Yau Tsim Mong District 油尖旺區	Public Landing Step 公眾登岸台階	Yau Ma Tei Typhoon Shelter Landing No. 4 油麻地避風塘四號梯台	Provision of tactile warning strip, non-slip nosing, handrail and colour contrast between wall and steps 提供觸覺警示帶、防滑級面突緣、扶手及牆與級面之間的對比色						
706	TD 運輸署	Yau Tsim Mong District 油尖旺區	Public Landing Step 公眾登岸台階	Yau Ma Tei Typhoon Shelter Landing No. 5 油麻地避風塘五號梯台	Provision of tactile warning strip, non-slip nosing, handrail and colour contrast between wall and steps 提供觸覺警示帶、防滑級面突緣、扶手及牆與級面之間的對比色						
707	TD 運輸署	Yuen Long District 元朗區	Public Transport Interchange / Bus Terminus 公共運輸交匯處/巴士總站	Yuen Long (East) Bus Terminus 元朗(東)巴士總站	Provision of accessible facilities such as dropped kerb, tactile warning strip, reserved waiting area for the disabled, etc. 提供無障礙設施, 例如下斜路緣、觸覺警示帶和殘疾人士候車區標記等。						
708	TD 運輸署	Yuen Long District 元朗區	Public Light Bus (Scheduled) Terminus 公共小型巴士(專線服務)總站	Fung Cheung Road Public Light Bus (Scheduled Service) Terminus 鳳翔路公共小型巴士(專線服務)總站	Provision of accessible facilities such as dropped kerb, tactile warning strip, reserved waiting area for the disabled, etc. 提供無障礙設施, 例如下斜路緣、觸覺警示帶和殘疾人士候車區標記等。						



No. 項目	Department (Abbreviation) 部門	District 地區	Category of Premises/Facilities 物業/設施種類	Name of Premises/Facilities 物業/設施名稱	Scope of Works 工程範圍	(1) Site Survey Completed 完成場地觀察	(2) Feasibility Study Completed 完成可行性研究	(3) Site Preparation Completed 完成場地準備	(4) Works Commenced 工程開始	(5) 50% or more of works Completed 工程完成超過50%	(6) Works Completed 工程完成
709	TD 運輸署	Yuen Long District 元朗區	Public Light Bus (Scheduled) Terminus 公共小型巴士(專線服務) 總站	Yuen Long Fook Hong Street Public Light Bus (Scheduled) Service) Bus Terminus 元朗福康街公共小型巴士(專線服務)總站	Provision of accessible facilities such as dropped kerb, tactile warning strip, reserved waiting area for the disabled, etc. 提供無障礙設施, 例如下斜路緣、觸覺警示帶和殘 疾人士候車區標記等。						
710	TD 運輸署	Yuen Long District 元朗區	Public Transport Interchange / Bus Terminus 公共運輸交匯處/巴士總 站	Yuen Long (West) Bus Terminus 元朗(西)巴士總站	Provision of accessible facilities such as dropped kerb, tactile warning strip, reserved waiting area for the disabled, etc. 提供無障礙設施, 例如下斜路緣、觸覺警示帶和殘 疾人士候車區標記等。						
711	TD 運輸署	Yuen Long District 元朗區	Public Transport Interchange / Bus Terminus 公共運輸交匯處/巴士總 站	Long Ping Station (South) Public Transport Interchange 朗屏站(南)公共運輸交匯處	Provision of accessible facilities such as dropped kerb, tactile warning strip, reserved waiting area for the disabled, etc. 提供無障礙設施, 例如下斜路緣、觸覺警示帶和殘 疾人士候車區標記等。						
712	TD 運輸署	Yuen Long District 元朗區	Public Transport Interchange / Bus Terminus 公共運輸交匯處/巴士總 站	Long Ping Station (North) Public Transport Interchange 朗屏站(北)公共運輸交匯處	Provision of accessible facilities such as dropped kerb, tactile warning strip, reserved waiting area for the disabled, etc. 提供無障礙設施, 例如下斜路緣、觸覺警示帶和殘 疾人士候車區標記等。						
713	TD 運輸署	Yuen Long District 元朗區	Public Transport Interchange / Bus Terminus 公共運輸交匯處/巴士總 站	Tin Shui Wai Station Public Transport Interchange 天水圍站公共運輸交匯處	Provision of accessible facilities such as dropped kerb, tactile warning strip, reserved waiting area for the disabled, etc. 提供無障礙設施, 例如下斜路緣、觸覺警示帶和殘 疾人士候車區標記等。						
714	TD 運輸署	Yuen Long District 元朗區	Public Transport Interchange / Bus Terminus 公共運輸交匯處/巴士總 站	Tin Tze Bus Terminus 天慈巴士總站	Provision of accessible facilities such as dropped kerb, tactile warning strip, reserved waiting area for the disabled, etc. 提供無障礙設施, 例如下斜路緣、觸覺警示帶和殘 疾人士候車區標記等。						
715	TD 運輸署	Yuen Long District 元朗區	Public Transport Interchange / Bus Terminus 公共運輸交匯處/巴士總 站	Tin Yiu Bus Terminus 天耀巴士總站	Provision of accessible facilities such as dropped kerb, tactile warning strip, reserved waiting area for the disabled, etc. 提供無障礙設施, 例如下斜路緣、觸覺警示帶和殘 疾人士候車區標記等。						
716	TD 運輸署	Yuen Long District 元朗區	Public Transport Interchange / Bus Terminus 公共運輸交匯處/巴士總 站	Tin Shui Bus Terminus 天瑞巴士總站	Provision of accessible facilities such as dropped kerb, tactile warning strip, reserved waiting area for the disabled, etc. 提供無障礙設施, 例如下斜路緣、觸覺警示帶和殘 疾人士候車區標記等。						
717	TD 運輸署	Yuen Long District 元朗區	Public Transport Interchange / Bus Terminus 公共運輸交匯處/巴士總 站	Kam Sheung Road Station Public Transport Interchange 錦上路站公共運輸交匯處	Provision of accessible facilities such as dropped kerb, tactile warning strip, reserved waiting area for the disabled, etc. 提供無障礙設施, 例如下斜路緣、觸覺警示帶和殘 疾人士候車區標記等。						
718	TD 運輸署	Yuen Long District 元朗區	Public Transport Interchange / Bus Terminus 公共運輸交匯處/巴士總 站	Shenzhen Bay Port Public Transport Interchange 深圳灣口岸公共運輸交匯處	Provision of accessible facilities such as dropped kerb, tactile warning strip, reserved waiting area for the disabled, etc. 提供無障礙設施, 例如下斜路緣、觸覺警示帶和殘 疾人士候車區標記等。						
719	TD 運輸署	Yuen Long District 元朗區	Footbridge 行人天橋	across Long Yip Street and Yuen Long On Lok Road from Hi Yip Street to Tai Kin Road 橫跨朗業街及元朗安樂路由喜業街至大橋路	Provision of tactile warning strip 提供觸覺警示帶						
720	TD 運輸署	Yuen Long District 元朗區	Footbridge 行人天橋	across Castle Peak Road - Yuen Long near Shui Ping Wai Estate 橫跨元朗安樂路及朗業街	Provision of tactile warning strip 提供觸覺警示帶						
721	TD 運輸署	Yuen Long District 元朗區	Footbridge 行人天橋	across Yuen Long On Lok Road and Long Yip Street 橫跨元朗安樂路及朗業街	Provision of tactile warning strip 提供觸覺警示帶						
722	TD 運輸署	Yuen Long District 元朗區	Footbridge 行人天橋	across Castle Peak Road - Yuen Long and Fung Cheung Road 橫跨青山公路元朗段及鳳翔路	Provision of tactile warning strip 提供觸覺警示帶						
723	TD 運輸署	Yuen Long District 元朗區	Footbridge 行人天橋	across Castle Peak Road - Yuen Long near Au Tau 橫跨青山公路元朗段近凹頭	Provision of tactile warning strip 提供觸覺警示帶						
724	TD 運輸署	Yuen Long District 元朗區	Footbridge 行人天橋	Chun Yin Square connecting Long Ping Estate to Yuen Long Plaza 橫跨媽橫路及屏義路近朗屏西鐵站	Provision of tactile warning strip 提供觸覺警示帶						
725	TD 運輸署	Yuen Long District 元朗區	Footbridge 行人天橋	across Ma Wang Road and Ping Yee Road near Long Ping W Station 橫跨媽橫路及屏義路近朗屏西鐵站	Provision of tactile warning strip 提供觸覺警示帶						

No. 項目	Department (Abbreviation) 部門	District 地區	Category of Premises/Facilities 物業/設施種類	Name of Premises/Facilities 物業/設施名稱	Scope of Works 工程範圍	(1) Site Survey Completed 完成場地觀察	(2) Feasibility Study Completed 完成可行性研究	(3) Site Preparation Completed 完成場地準備	(4) Works Commenced 工程開始	(5) 50% or more of works Completed 工程完成超過50%	(6) Works Completed 工程完成
726	TD 運輸署	Yuen Long District 元朗區	Footbridge 行人天橋	escalator at Chun Yin Square 俊賢坊扶手電梯	Provision of tactile warning strip 提供觸覺警示帶						
727	TD 運輸署	Yuen Long District 元朗區	Footbridge 行人天橋	across Castle Peak Road - Ping Shan near Ping Kwai Road 橫跨青山公路屏山段近屏葵路	Provision of tactile warning strip 提供觸覺警示帶						
728	TD 運輸署	Yuen Long District 元朗區	Footbridge 行人天橋	across Castle Peak Road - Ping Shan near Ping Hing Lane 橫跨青山公路屏山段近屏興里	Provision of tactile warning strip 提供觸覺警示帶						
729	TD 運輸署	Yuen Long District 元朗區	Footbridge 行人天橋	across a nullah between Ma Tin Road and Tai Fai Path 橫跨介乎馬田路及達輝徑之間的明渠	Provision of tactile warning strip 提供觸覺警示帶						
730	TD 運輸署	Yuen Long District 元朗區	Footbridge 行人天橋	across Ha Tsuen Channel near Tin Ha Road (NF217) 橫跨厦村水渠近田厦路 (NF217)	Provision of tactile warning strip 提供觸覺警示帶						
731	TD 運輸署	Yuen Long District 元朗區	Footbridge 行人天橋	across Ha Tsuen Channel near Tin Ha Road (NF217A) 橫跨厦村水渠近田厦路 (NF217A)	Provision of tactile warning strip 提供觸覺警示帶						
732	TD 運輸署	Yuen Long District 元朗區	Footbridge 行人天橋	across Ha Tsuen Channel at the junction to Hung Shui Kiu Channel near Sha Chau Lei Road (NF218) 橫跨厦村水渠近洪水橋水渠沙洲里路 (NF218)	Provision of tactile warning strip 提供觸覺警示帶						
733	TD 運輸署	Yuen Long District 元朗區	Footbridge 行人天橋	across Ha Tsuen Channel at the junction to Hung Shui Kiu Channel near Sha Chau Lei Road (NF218A) 橫跨厦村水渠近洪水橋水渠沙洲里路 (NF218A)	Provision of tactile warning strip 提供觸覺警示帶						
734	TD 運輸署	Yuen Long District 元朗區	Footbridge 行人天橋	across Hung Shui Kiu Channel at the junction to Ha Tsuen Channel near Shek Po Tsuen (NF219) 橫跨洪水橋水渠近厦村水渠石埔村 (NF219)	Provision of tactile warning strip 提供觸覺警示帶						
735	TD 運輸署	Yuen Long District 元朗區	Footbridge 行人天橋	across Hung Shui Kiu Channel at the junction to Ha Tsuen Channel near Shek Po Tsuen (NF219A) 橫跨洪水橋水渠近厦村水渠石埔村 (NF219A)	Provision of tactile warning strip 提供觸覺警示帶						
736	TD 運輸署	Yuen Long District 元朗區	Footbridge 行人天橋	Wang Tat Road & Ping Yee Road near Long Ping Estate 宏達路及屏義路近朗屏邨	Provision of tactile warning strip 提供觸覺警示帶						
737	TD 運輸署	Yuen Long District 元朗區	Footbridge 行人天橋	across Tin Shing Road connected with Tin Shui Wai Indoor Recreation Centre 橫跨天城路連接天水圍室內運動場	Provision of tactile warning strip 提供觸覺警示帶						
738	TD 運輸署	Yuen Long District 元朗區	Footbridge 行人天橋	across Castle Peak Road and Long Lok Road adjacent to LRT Terminus 橫跨青山公路及朗樂路近輕鐵站	Provision of tactile warning strip 提供觸覺警示帶						
739	TD 運輸署	Yuen Long District 元朗區	Footbridge 行人天橋	across Yuen Long On Ning Road at On Shun Street 橫跨元朗安寧路近安信街	Provision of tactile warning strip 提供觸覺警示帶						
740	TD 運輸署	Yuen Long District 元朗區	Footbridge 行人天橋	across Castle Peak Road at Fung Nin Road 橫跨青山公路近豐年路	Provision of tactile warning strip 提供觸覺警示帶						
741	TD 運輸署	Yuen Long District 元朗區	Footbridge 行人天橋	J/O Tin Wah Road and Tin Shing Road 天華路及天城路交界	Provision of tactile warning strip 提供觸覺警示帶						
742	TD 運輸署	Yuen Long District 元朗區	Footbridge 行人天橋	across Tin Shui Road near Tin Sau Road 橫跨天瑞路近天秀路	Provision of tactile warning strip 提供觸覺警示帶						
743	TD 運輸署	Yuen Long District 元朗區	Footbridge 行人天橋	Kam Po Road across Nullah to Kam Sheung Road Station 鋪甫路往錦上路西鐵站	Provision of tactile warning strip 提供觸覺警示帶						
744	TD 運輸署	Yuen Long District 元朗區	Footbridge 行人天橋	across Tin Fuk Road connected to Tin Shui Wai Station 橫跨天福路連接天水圍站	Provision of tactile warning strip 提供觸覺警示帶						
745	TD 運輸署	Yuen Long District 元朗區	Footbridge 行人天橋	across Tin Fuk Road connected to Tin Shui Wai Station 橫跨天福路連接天水圍站	Provision of tactile warning strip 提供觸覺警示帶						
746	TD 運輸署	Yuen Long District 元朗區	Footbridge 行人天橋	across Ping Ha Road near Tin Shui Wai Station 橫跨屏厦路近天水圍站	Provision of tactile warning strip 提供觸覺警示帶						
747	TD 運輸署	Yuen Long District 元朗區	Footbridge 行人天橋	Wang Yip Street West 宏業西街	Provision of tactile warning strip 提供觸覺警示帶						
748	TD 運輸署	Yuen Long District 元朗區	Footbridge 行人天橋	Wang Yip Street West near Long Ping Station 宏業西街近朗屏站	Provision of tactile warning strip 提供觸覺警示帶						
749	TD 運輸署	Yuen Long District 元朗區	Footbridge 行人天橋	across Wetland Park Road 橫跨濕地公園路	Provision of tactile warning strip 提供觸覺警示帶						
750	TD 運輸署	Yuen Long District 元朗區	Footbridge 行人天橋	across Tin Kwai Road and Wetland Park Road adjacent to Vianni Cove 橫跨天葵路及濕地公園路近慧景軒	Provision of tactile warning strip 提供觸覺警示帶						
751	TD 運輸署	Yuen Long District 元朗區	Footbridge 行人天橋	across Tung Wui Road near Ng Ka Tsuen 橫跨東匯路近吳家村	Provision of tactile warning strip 提供觸覺警示帶						

No. 項目	Department (Abbreviation) 部門	District 地區	Category of Premises/Facilities 物業/設施種類	Name of Premises/Facilities 物業/設施名稱	Scope of Works 工程範圍	(1) Site Survey Completed 完成場地觀察	(2) Feasibility Study Completed 完成可行性研究	(3) Site Preparation Completed 完成場地準備	(4) Works Commenced 工程開始	(5) 50% or more of works Completed 工程完成超過50%	(6) Works Completed 工程完成
752	TD 運輸署	Yuen Long District 元朗區	Footbridge 行人天橋	across nullah at Wang Tat Road and Ma Wang Road near Shui Pin Wai Estate 橫跨宏達路及媽橫路明渠近水邊圍邨	Provision of tactile warning strip 提供觸覺警示帶						
753	TD 運輸署	Yuen Long District 元朗區	Footbridge 行人天橋	across Long Yat Road connected to Yuen Long Station 橫跨朗日路連接元朗站	Provision of tactile warning strip 提供觸覺警示帶						
754	TD 運輸署	Yuen Long District 元朗區	Subway 行人隧道	across Castle Peak Road - Hung Shui Kin near Ying Fuk Street 橫跨青山公路洪水橋段近盈福街	Provision of tactile warning strip 提供觸覺警示帶						
755	TD 運輸署	Yuen Long District 元朗區	Subway 行人隧道	across Tin Shing Road and Tin Yan Road near Tin Lung Road 橫跨天城路及天恩路近天龍路	Provision of tactile warning strip 提供觸覺警示帶						
756	TD 運輸署	Yuen Long District 元朗區	Subway 行人隧道	Tin Yan Road near Ting Lung Road 天恩路近天龍路	Provision of tactile warning strip 提供觸覺警示帶						
757	TD 運輸署	Yuen Long District 元朗區	Subway 行人隧道	across Tin Sau Road near Tin Fu Court 橫跨天秀路近天富苑	Provision of tactile warning strip 提供觸覺警示帶						
758	TD 運輸署	Yuen Long District 元朗區	Subway 行人隧道	across Tin Kwai Road near Tin Yip Road 橫跨天葵路近天業路	Provision of tactile warning strip 提供觸覺警示帶						
759	TD 運輸署	Yuen Long District 元朗區	Subway 行人隧道	across Tin Shui Road near Tin Chak Shopping Centre 橫跨天瑞路近天澤購物中心	Provision of tactile warning strip 提供觸覺警示帶						
760	TD 運輸署	Yuen Long District 元朗區	Subway 行人隧道	across Wetland Park Road to Entrance of Hong Kong Wetland Park 橫跨濕地公園近天業路	Provision of tactile warning strip 提供觸覺警示帶						
761	TD 運輸署	Yuen Long District 元朗區	Subway 行人隧道	across Wetland Park Road near Tin Yip Road 橫跨濕地公園近天業路	Provision of tactile warning strip 提供觸覺警示帶						
<b>Total No. Completed 已完成項目總數</b>						756	755	461	443	345	289

Affected by other development projects, the footbridge will be closed for demolition and improvement works are therefore cancelled  
受其他發展計劃影響，有關天橋將拆卸，故改善工程已取消

Site inspection revealed that no further improvement works thereat are required and items therefore cancelled  
經實地觀察後，該處並不需要作進一步改善工程，故項目取消

#### Remarks:

Involvement of Managing Departments of the relevant premises and facilities in Different Stages: -

1. Site Survey - Provision of access to the premises/ venues for site survey

2. Feasibility Study - (i) Liaison with private landlord/ HD/ Link about the BFA improvement proposals for venues situated in private/ HD/ Link properties; (ii) Confirmation of BFA improvement proposals; (iii) Confirmation of proposed works programme; (iv) Application for land allocation, approval of revised SOA, etc., as the case may be;

(v) Submission of funding application

3. Site Preparation - (i) Confirmation of site works arrangement; (ii) Liaison with private landlord/ HD/ Link about works commencement for venues situated in private/ HD/ Link properties

4. Works Commenced - (i) Decanting of premises/ venues; (ii) Liaison with private landlord/ HD/ Link about works commencement for venues situated in private/ HD/ Link properties

5. 50% or more of Works Completed - (i) Decanting of premises/ venues; (ii) Liaison with private landlord/ HD/ Link about works commencement for venues situated in private/ HD/ Link properties

6. Works Completed - Conduction of handover inspection

#### 備注：

管理有關處所及設施的部門於不同階段中的參與方式：

1. 場地勘查- 開放處所/場地以方便勘查

2. 可行性研究 - (一) 於私人地方/房屋署/領匯等物業與私人業主/房屋署/領匯磋商有關無障礙通道和設施的工程建議 (二) 確認有關無障礙通道和設施的工程建議; (三) 確認有關工程計劃; (四) 申請土地, 批准修訂設施明細表及其他事宜 (五) 提交撥款申請

3. 場地準備 - (一) 確認場地及工作安排; (二) 於私人地方/房屋署/領匯等物業與私人業主/房屋署/領匯進行聯絡工作

4. 工程開始 - (一) 騰空處所/場地; (二) 於私人地方/房屋署/領匯等物業與私人業主/房屋署/領匯進行聯絡工作

5. 50%以上的工程已完成 - (一) 騰空處所/場地; (二) 於私人地方/房屋署/領匯等物業與私人業主/房屋署/領匯進行聯絡工作

6. 工程完成-進行工程交收檢查

## 政府建築物無障礙通道及設施改善工程

地點:DH Service Unit in New Jade Garden

預算開工日期(月/年):12/11

預算完工日期(月/年):6/12

### 工程範圍

改善暢通易達洗手間(Improve accessible toilet)

改善公共詢問或服務櫃枱(Improve public information or service counter)

改善國際暢通易達標誌(Improve international symbol of accessibility)

改善觸覺引路帶(Improve tactile sign/guide path)

改善觸覺點字及觸覺平面圖(Improve braille and tactile map)

改善聆聽輔助系統(Improve assistive listening systems)

改善無障礙通道(Improve barrier free access route)

改善視像顯示板(Improve visual display)

## 政府建築物無障礙通道及設施改善工程

地點: Don Bosco Road Leisure Shelter, Cheung Chau

預算開工日期(月/年):12/11

預算完工日期(月/年):5/12

### 工程範圍

改善場地入口 (Improve access/entrance)

改善國際暢通易達標誌(Improve international symbol of accessibility)

改善觸覺引路帶(Improve tactile sign/guide path)

改善觸覺點字及觸覺平面圖(Improve braille and tactile map)

改善公用地方(Improve common areas)

## 政府建築物無障礙通道及設施改善工程

地點: Dundas Street Sitting-out Area PC04400293001

預算開工日期(月/年):12/11

預算完工日期(月/年):5/12

### 工程範圍

改善國際暢通易達標誌(Improve international symbol of accessibility)

改善觸覺引路帶(Improve tactile sign/guide path)

改善觸覺點字及觸覺平面圖(Improve braille and tactile map)

改善無障礙通道(Improve barrier free access route)

## 政府建築物無障礙通道及設施改善工程

地點: Eastern District Office (Environmental Hygiene)

預算開工日期(月/年):12/11

預算完工日期(月/年):5/12

### 工程範圍

改善公共詢問或服務櫃枱(Improve public information or service counter)

改善視像火警警報(Improve visual fire alarm systems)

改善國際暢通易達標誌(Improve international symbol of accessibility)

改善觸覺引路帶(Improve tactile sign/guide path)

改善觸覺點字及觸覺平面圖(Improve braille and tactile map)

改善無障礙通道(Improve barrier free access route)

## 政府建築物無障礙通道及設施改善工程

地點: Eastern Law Courts Building

預算開工日期(月/年):12/11

預算完工日期(月/年):5/12

### 工程範圍

改善場地入口 (Improve access/entrance)

改善暢通易達洗手間(Improve accessible toilet)

改善國際暢通易達標誌(Improve international symbol of accessibility)

改善觸覺引路帶(Improve tactile sign/guide path)

改善觸覺點字及觸覺平面圖(Improve braille and tactile map)

改善公用地方(Improve common areas)

改善無障礙通道(Improve barrier free access route)



## 政府建築物無障礙通道及設施改善工程

地點: Eastern Probation Office (1)

預算開工日期(月/年):12/11

預算完工日期(月/年):5/12

### 工程範圍

改善場地入口 (Improve access/entrance)

改善公共詢問或服務櫃檯(Improve public information or service counter)

改善觸覺引路帶(Improve tactile sign/guide path)

改善公用地方(Improve common areas)

## 政府建築物無障礙通道及設施改善工程

地點:Electric Road Library

預算開工日期(月/年):12/11

預算完工日期(月/年):6/12

### 工程範圍

改善場地入口 (Improve access/entrance)

改善公共詢問或服務櫃檯(Improve public information or service counter

改善視像火警警報(Improve visual fire alarm systems)

改善國際暢通易達標誌(Improve international symbol of accessibility)

改善觸覺點字及觸覺平面圖(Improve braille and tactile map)

改善公用地方(Improve common areas)

## 政府建築物無障礙通道及設施改善工程

地點: Electric Road Municipal Services Building (Common Area)

預算開工日期(月/年):12/11

預算完工日期(月/年):5/12

### 工程範圍

改善場地入口 (Improve access/entrance)

改善暢通易達升降機 (Improve accessible lifts)

改善公共詢問或服務櫃檯(Improve public information or service counter)

改善國際暢通易達標誌(Improve international symbol of accessibility)

改善觸覺引路帶(Improve tactile sign/guide path)

改善觸覺點字及觸覺平面圖(Improve braille and tactile map)

改善公用地方(Improve common areas)

## 政府建築物無障礙通道及設施改善工程

地點: Fa Sam Hang Pavilion

預算開工日期(月/年):12/1/2011

預算完工日期(月/年):6/1/2012

### 工程範圍

改善場地入口 (Improve access/entrance)

## 政府建築物無障礙通道及設施改善工程

地點:Family & Child Protective Services Unit

預算開工日期(月/年):11/12/2011

預算完工日期(月/年):12/5/2011

### 工程範圍

改善觸覺引路帶(Improve tactile sign/guide path)

改善公用地方(Improve common areas)

## 政府建築物無障礙通道及設施改善工程

地點:Family Activity & Resource Centre at Causeway Bay Community Centre

預算開工日期(月/年):12/11

預算完工日期(月/年):6/12

### 工程範圍

改善觸覺引路帶(Improve tactile sign/guide path)

## 政府建築物無障礙通道及設施改善工程

地點: Family and Child Protective Services Unit (E/W)

預算開工日期(月/年):12/11

預算完工日期(月/年):5/12

### 工程範圍

改善公共詢問或服務櫃枱(Improve public information or service counter)

改善國際暢通易達標誌(Improve international symbol of accessibility)

改善觸覺引路帶(Improve tactile sign/guide path)

## 政府建築物無障礙通道及設施改善工程

地點: Fan Wa Street Sitting-out Area 繁華街休憩處

預算開工日期(月/年):12/1/2011

預算完工日期(月/年):4/1/2012

### 工程範圍

改善場地入口 (Improve access/entrance)

改善國際暢通易達標誌(Improve international symbol of accessibility)

改善觸覺引路帶(Improve tactile sign/guide path)

改善觸覺點字及觸覺平面圖(Improve braille and tactile map)



## 政府建築物無障礙通道及設施改善工程

地點: Fan Wa Street Temporary Sitting-out Area 繁華街臨時休憩處

預算開工日期(月/年):12/1/2011

預算完工日期(月/年):4/1/2012

### 工程範圍

改善場地入口 (Improve access/entrance)

改善國際暢通易達標誌(Improve international symbol of accessibility)

改善觸覺引路帶(Improve tactile sign/guide path)

改善觸覺點字及觸覺平面圖(Improve braille and tactile map)

## 政府建築物無障礙通道及設施改善工程

地點: Fanling Wai (South) Public Toilet

預算開工日期(月/年):12/11

預算完工日期(月/年):5/12

### 工程範圍

改善場地入口 (Improve access/entrance)

改善暢通易達洗手間(Improve accessible toilet)

改善國際暢通易達標誌(Improve international symbol of accessibility)

改善觸覺引路帶(Improve tactile sign/guide path)

改善公用地方(Improve common areas)

## 政府建築物無障礙通道及設施改善工程

地點: Fanling Wai Public Toilet

預算開工日期(月/年):12/11

預算完工日期(月/年):5/12

### 工程範圍

改善場地入口 (Improve access/entrance)

改善暢通易達洗手間(Improve accessible toilet)

改善國際暢通易達標誌(Improve international symbol of accessibility)

改善觸覺引路帶(Improve tactile sign/guide path)

## 政府建築物無障礙通道及設施改善工程

地點: Fat Kwong Street Garden No.2

預算開工日期(月/年):12/11

預算完工日期(月/年):05/12

### 工程範圍

改善國際暢通易達標誌(Improve international symbol of accessibility)

## 政府建築物無障礙通道及設施改善工程

地點:Fei Fung Street SOA

預算開工日期(月/年):6/11

預算完工日期(月/年):10/11

### 工程範圍

改善場地入口 (Improve access/entrance)

改善國際暢通易達標誌(Improve international symbol of accessibility)

改善觸覺引路帶(Improve tactile sign/guide path)

## 政府建築物無障礙通道及設施改善工程

地點: Fong Ma Po Public Toilet

預算開工日期(月/年):12/11

預算完工日期(月/年):5/12

### 工程範圍

改善暢通易達洗手間(Improve accessible toilet)

改善國際暢通易達標誌(Improve international symbol of accessibility)

## 政府建築物無障礙通道及設施改善工程

地點:Fortress Hill Playground

預算開工日期(月/年):12/11

預算完工日期(月/年):5/12

### 工程範圍

改善暢通易達洗手間(Improve accessible toilet)

改善國際暢通易達標誌(Improve international symbol of accessibility)

改善觸覺引路帶(Improve tactile sign/guide path)

改善觸覺點字及觸覺平面圖(Improve braille and tactile map)

## 政府建築物無障礙通道及設施改善工程

地點:Fu Pui Garden

預算開工日期(月/年):11/1/2011

預算完工日期(月/年):5/1/2012

### 工程範圍

改善場地入口 (Improve access/entrance)

改善國際暢通易達標誌(Improve international symbol of accessibility)

改善觸覺引路帶(Improve tactile sign/guide path)

改善觸覺點字及觸覺平面圖(Improve braille and tactile map)



## 政府建築物無障礙通道及設施改善工程

地點: "Fu Tei Sheung Tsuen Aqua Privy 虎地上村旱廁"

預算開工日期(月/年):12/1/2011

預算完工日期(月/年):5/1/2012

### 工程範圍

改善公用地方(Improve common areas)

改善無障礙通道(Improve barrier free access route)

## 政府建築物無障礙通道及設施改善工程

地點: Fung Cheung Road Public Toilet

預算開工日期(月/年):11/1/2011

預算完工日期(月/年):5/1/2012

### 工程範圍

改善國際暢通易達標誌(Improve international symbol of accessibility)

改善無障礙通道(Improve barrier free access route)

## 政府建築物無障礙通道及設施改善工程

地點: Fung Kam Street Sports Centre

預算開工日期(月/年):12/1/2011

預算完工日期(月/年):5/1/2012

### 工程範圍

改善場地入口 (Improve access/entrance)

改善暢通易達洗手間(Improve accessible toilet)

改善公共詢問或服務櫃檯(Improve public information or service counter)

改善國際暢通易達標誌(Improve international symbol of accessibility)

改善觸覺引路帶(Improve tactile sign/guide path)

改善聆聽輔助系統(Improve assistive listening systems)

改善公用地方(Improve common areas)

## 政府建築物無障礙通道及設施改善工程

地點:Fung Yuen Playground

預算開工日期(月/年):12/11

預算完工日期(月/年):5/12

### 工程範圍

改善場地入口 (Improve access/entrance)

改善暢通易達洗手間(Improve accessible toilet)

改善國際暢通易達標誌(Improve international symbol of accessibility)

改善觸覺引路帶(Improve tactile sign/guide path)

改善觸覺點字及觸覺平面圖(Improve braille and tactile map)

改善公用地方(Improve common areas)

## 政府建築物無障礙通道及設施改善工程

地點:Gascoigne Road / Nathan Road Rest Garden (Stage1)

預算開工日期(月/年):12/1/2011

預算完工日期(月/年):5/1/2012

### 工程範圍

改善場地入口 (Improve access/entrance)

改善國際暢通易達標誌(Improve international symbol of accessibility)

改善觸覺引路帶(Improve tactile sign/guide path)

改善觸覺點字及觸覺平面圖(Improve braille and tactile map)

## 政府建築物無障礙通道及設施改善工程

地點: Ha Hang Public Toilet

預算開工日期(月/年):12/11

預算完工日期(月/年):5/12

### 工程範圍

改善場地入口 (Improve access/entrance)

改善暢通易達洗手間(Improve accessible toilet)

改善國際暢通易達標誌(Improve international symbol of accessibility)

改善觸覺引路帶(Improve tactile sign/guide path)

## 政府建築物無障礙通道及設施改善工程

地點: Ha Ma Tseuk Leng Public Toilet

預算開工日期(月/年):12/11

預算完工日期(月/年):5/12

### 工程範圍

改善場地入口 (Improve access/entrance)

改善暢通易達洗手間(Improve accessible toilet)

改善國際暢通易達標誌(Improve international symbol of accessibility)

改善觸覺引路帶(Improve tactile sign/guide path)

## 政府建築物無障礙通道及設施改善工程

地點: Ha Shan Kai Wat (2) Public Toilet

預算開工日期(月/年):12/11

預算完工日期(月/年):6/12

### 工程範圍

改善場地入口 (Improve access/entrance)

改善暢通易達洗手間(Improve accessible toilet)

改善國際暢通易達標誌(Improve international symbol of accessibility)



## 政府建築物無障礙通道及設施改善工程

地點:HAIPHONG ROAD TEMP COOKED FOOD HAWKER BAZAAR

預算開工日期(月/年):12/1/2011

預算完工日期(月/年):4/1/2012

### 工程範圍

改善場地入口 (Improve access/entrance)

改善暢通易達洗手間(Improve accessible toilet)

改善視像火警警報(Improve visual fire alarm systems)

改善國際暢通易達標誌(Improve international symbol of accessibility)

改善觸覺引路帶(Improve tactile sign/guide path)

改善觸覺點字及觸覺平面圖(Improve braille and tactile map)

改善公用地方(Improve common areas)

## 政府建築物無障礙通道及設施改善工程

地點: Hamilton Street Rest Garden PC-044-00262-000

預算開工日期(月/年):12/11

預算完工日期(月/年):5/12

### 工程範圍

改善國際暢通易達標誌(Improve international symbol of accessibility)

改善觸覺引路帶(Improve tactile sign/guide path)

改善觸覺點字及觸覺平面圖(Improve braille and tactile map)

改善無障礙通道(Improve barrier free access route)

## 政府建築物無障礙通道及設施改善工程

地點: Hammer Hill Road Leisure Pool

預算開工日期(月/年):12/1/2011

預算完工日期(月/年):5/1/2012

### 工程範圍

改善暢通易達洗手間(Improve accessible toilet)

## 政府建築物無障礙通道及設施改善工程

地點:Hang Fa Cheun Playground

預算開工日期(月/年):12/11

預算完工日期(月/年):6/12

### 工程範圍

改善場地入口 (Improve access/entrance)

改善國際暢通易達標誌(Improve international symbol of accessibility)

## 政府建築物無障礙通道及設施改善工程

地點: Hang Ha Po Public Toilet

預算開工日期(月/年):12/11

預算完工日期(月/年):5/12

### 工程範圍

改善場地入口 (Improve access/entrance)

改善暢通易達洗手間(Improve accessible toilet)

改善國際暢通易達標誌(Improve international symbol of accessibility)

改善觸覺引路帶(Improve tactile sign/guide path)

## 政府建築物無障礙通道及設施改善工程

地點: Hang Hau Garden 坑口花園

預算開工日期(月/年):12/1/2011

預算完工日期(月/年):5/1/2012

### 工程範圍

改善場地入口 (Improve access/entrance)

改善觸覺引路帶(Improve tactile sign/guide path)

## 政府建築物無障礙通道及設施改善工程

地點: Hang Hau PTI Public Toilet 坑口公共交通交匯處公廁

預算開工日期(月/年):12/1/2011

預算完工日期(月/年):5/1/2012

### 工程範圍

改善場地入口 (Improve access/entrance)

改善暢通易達洗手間(Improve accessible toilet)

改善國際暢通易達標誌(Improve international symbol of accessibility)

改善觸覺引路帶(Improve tactile sign/guide path)

## 政府建築物無障礙通道及設施改善工程

地點: Hang Hong Street Garden

預算開工日期(月/年):12/1/2011

預算完工日期(月/年):6/1/2012

### 工程範圍

改善公用地方(Improve common areas)



## 政府建築物無障礙通道及設施改善工程

地點:Hau Wong Temple Road Garden (No BFA Works is necessary)

預算開工日期(月/年):

預算完工日期(月/年):

工程範圍

## 政府建築物無障礙通道及設施改善工程

地點: Healthy Village Playground

預算開工日期(月/年):12/11

預算完工日期(月/年):5/12

### 工程範圍

改善場地入口 (Improve access/entrance)

改善國際暢通易達標誌(Improve international symbol of accessibility)

改善觸覺引路帶(Improve tactile sign/guide path)

改善觸覺點字及觸覺平面圖(Improve braille and tactile map)

## 政府建築物無障礙通道及設施改善工程

地點: Hin Keng Neighbourhood Community Centre

預算開工日期(月/年):12/1/2011

預算完工日期(月/年):6/1/2012

### 工程範圍

改善場地入口 (Improve access/entrance)

改善公用地方(Improve common areas)

## 政府建築物無障礙通道及設施改善工程

地點: Hin Tin Playground

預算開工日期(月/年):12/1/2011

預算完工日期(月/年):6/1/2012

### 工程範圍

改善場地入口 (Improve access/entrance)

## 政府建築物無障礙通道及設施改善工程

地點:Hing Fat Street Public Toilet

預算開工日期(月/年):12/11

預算完工日期(月/年):6/12

### 工程範圍

改善暢通易達洗手間(Improve accessible toilet)

改善國際暢通易達標誌(Improve international symbol of accessibility)

改善觸覺點字及觸覺平面圖(Improve braille and tactile map)

## 政府建築物無障礙通道及設施改善工程

地點: Hing Wah Community Hall

預算開工日期(月/年):12/11

預算完工日期(月/年):5/12

### 工程範圍

改善場地入口 (Improve access/entrance)

改善暢通易達洗手間(Improve accessible toilet)

改善公共詢問或服務櫃檯(Improve public information or service counter)

改善國際暢通易達標誌(Improve international symbol of accessibility)

改善觸覺引路帶(Improve tactile sign/guide path)

改善公用地方(Improve common areas)

改善無障礙通道(Improve barrier free access route)

## 政府建築物無障礙通道及設施改善工程

地點: Hiu Kwong Street Children's Playground 曉光街兒童遊樂場

預算開工日期(月/年):12/1/2011

預算完工日期(月/年):4/1/2012

### 工程範圍

改善場地入口 (Improve access/entrance)

改善國際暢通易達標誌(Improve international symbol of accessibility)

改善觸覺引路帶(Improve tactile sign/guide path)

改善觸覺點字及觸覺平面圖(Improve braille and tactile map)

改善無障礙通道(Improve barrier free access route)

## 政府建築物無障礙通道及設施改善工程

地點: Hiu Kwong Street Recreation Ground 曉光街遊樂場

預算開工日期(月/年):12/1/2011

預算完工日期(月/年):4/1/2012

### 工程範圍

改善場地入口 (Improve access/entrance)

改善國際暢通易達標誌(Improve international symbol of accessibility)

改善無障礙通道(Improve barrier free access route)



## 政府建築物無障礙通道及設施改善工程

地點: Hoi Ning Street Public Toilet

預算開工日期(月/年):12/11

預算完工日期(月/年):5/12

### 工程範圍

改善場地入口 (Improve access/entrance)

改善暢通易達洗手間(Improve accessible toilet)

改善國際暢通易達標誌(Improve international symbol of accessibility)

改善觸覺引路帶(Improve tactile sign/guide path)

改善公用地方(Improve common areas)

## 政府建築物無障礙通道及設施改善工程

地點: Hoi Sum Park

預算開工日期(月/年):12/11

預算完工日期(月/年):05/12

### 工程範圍

改善場地入口 (Improve access/entrance)

改善暢通易達洗手間(Improve accessible toilet)

改善國際暢通易達標誌(Improve international symbol of accessibility)

改善觸覺引路帶(Improve tactile sign/guide path)

改善觸覺點字及觸覺平面圖(Improve braille and tactile map)

改善公用地方(Improve common areas)

改善無障礙通道(Improve barrier free access route)

## 政府建築物無障礙通道及設施改善工程

地點:Hong Keung Street Rest Garden

預算開工日期(月/年):12/1/2011

預算完工日期(月/年):5/1/2012

### 工程範圍

改善場地入口 (Improve access/entrance)

## 政府建築物無障礙通道及設施改善工程

地點: Hong King Street Public Toilet

預算開工日期(月/年):12/1/2011

預算完工日期(月/年):5/1/2012

### 工程範圍

改善國際暢通易達標誌(Improve international symbol of accessibility)

改善無障礙通道(Improve barrier free access route)

## 政府建築物無障礙通道及設施改善工程

地點:Hong Kong Academy of Medicine Jockey Club Building 香港醫學專科學  
院賽馬會大樓

預算開工日期(月/年):11/12/2011

預算完工日期(月/年):12/3/2011

### 工程範圍

改善場地入口 (Improve access/entrance)

改善暢通易達洗手間(Improve accessible toilet)

改善國際暢通易達標誌(Improve international symbol of accessibility)

改善觸覺引路帶(Improve tactile sign/guide path)

## 政府建築物無障礙通道及設施改善工程

地點: Hong Lee Road Rest Garden 康利道休憩花園

預算開工日期(月/年):12/1/2011

預算完工日期(月/年):4/1/2012

### 工程範圍

改善場地入口 (Improve access/entrance)

改善國際暢通易達標誌(Improve international symbol of accessibility)

改善觸覺引路帶(Improve tactile sign/guide path)

改善觸覺點字及觸覺平面圖(Improve braille and tactile map)

改善無障礙通道(Improve barrier free access route)

## 政府建築物無障礙通道及設施改善工程

地點:Hong Tat Path Garden

預算開工日期(月/年):10/11

預算完工日期(月/年):1/12

### 工程範圍

改善場地入口 (Improve access/entrance)

改善暢通易達洗手間(Improve accessible toilet)

改善暢通易達停車位(Improve accessible carparks)

改善國際暢通易達標誌(Improve international symbol of accessibility)

## 政府建築物無障礙通道及設施改善工程

地點: Hung Lai Road SOA

預算開工日期(月/年):12/11

預算完工日期(月/年):05/12

### 工程範圍

改善國際暢通易達標誌(Improve international symbol of accessibility)



## 政府建築物無障礙通道及設施改善工程

地點: Hung Ling Street SOA

預算開工日期(月/年):12/11

預算完工日期(月/年):05/12

### 工程範圍

改善國際暢通易達標誌(Improve international symbol of accessibility)

## 政府建築物無障礙通道及設施改善工程

地點: Hung Mui Kuk Road Playground

預算開工日期(月/年): 9/11

預算完工日期(月/年): 6/12

### 工程範圍

改善場地入口 (Improve access/entrance)

## 政府建築物無障礙通道及設施改善工程

地點: Hung Shing Temple Childrens Playground, Cheung Chau

預算開工日期(月/年):12/11

預算完工日期(月/年):5/12

### 工程範圍

改善場地入口 (Improve access/entrance)

改善觸覺引路帶(Improve tactile sign/guide path)

改善觸覺點字及觸覺平面圖(Improve braille and tactile map)

## 政府建築物無障礙通道及設施改善工程

地點: Immigration and Registration of Persons - Yuen Long Office, Manhattan Plaza

預算開工日期(月/年):12/1/2011

預算完工日期(月/年):5/1/2012

### 工程範圍

改善公共詢問或服務櫃枱(Improve public information or service counter)

改善觸覺引路帶(Improve tactile sign/guide path)

改善無障礙通道(Improve barrier free access route)

## 政府建築物無障礙通道及設施改善工程

地點: Java Road Market

預算開工日期(月/年):12/11

預算完工日期(月/年):5/12

### 工程範圍

改善場地入口 (Improve access/entrance)

改善暢通易達洗手間(Improve accessible toilet)

改善國際暢通易達標誌(Improve international symbol of accessibility)

改善觸覺引路帶(Improve tactile sign/guide path)

改善公用地方(Improve common areas)

## 政府建築物無障礙通道及設施改善工程

地點: Java Road Municipal Services Building

預算開工日期(月/年):12/11

預算完工日期(月/年):5/12

### 工程範圍

改善場地入口 (Improve access/entrance)

改善暢通易達升降機 (Improve accessible lifts)

改善暢通易達洗手間(Improve accessible toilet)

改善公共詢問或服務櫃枱(Improve public information or service counter)

改善國際暢通易達標誌(Improve international symbol of accessibility)

改善觸覺引路帶(Improve tactile sign/guide path)

改善觸覺點字及觸覺平面圖(Improve braille and tactile map)

改善公用地方(Improve common areas)

## 政府建築物無障礙通道及設施改善工程

地點:Java Road Public Toilet

預算開工日期(月/年):12/11

預算完工日期(月/年):6/12

### 工程範圍

改善暢通易達洗手間(Improve accessible toilet)

改善國際暢通易達標誌(Improve international symbol of accessibility)

改善觸覺點字及觸覺平面圖(Improve braille and tactile map)

## 政府建築物無障礙通道及設施改善工程

地點:JORDON ROAD PUBLIC TOILET

預算開工日期(月/年):12/1/2011

預算完工日期(月/年):4/1/2012

### 工程範圍

改善場地入口 (Improve access/entrance)

改善觸覺引路帶(Improve tactile sign/guide path)

改善公用地方(Improve common areas)



## 政府建築物無障礙通道及設施改善工程

地點: Kai Cheung Road Sitting-out Area 啓祥道休憩處 PC-044-00357-001

預算開工日期(月/年):12/1/2011

預算完工日期(月/年):4/1/2012

### 工程範圍

改善國際暢通易達標誌(Improve international symbol of accessibility)

改善觸覺引路帶(Improve tactile sign/guide path)

改善觸覺點字及觸覺平面圖(Improve braille and tactile map)

## 政府建築物無障礙通道及設施改善工程

地點: Kai Tak East Sports Centre

預算開工日期(月/年):12/1/2011

預算完工日期(月/年):5/1/2012

### 工程範圍

改善國際暢通易達標誌(Improve international symbol of accessibility)

## 政府建築物無障礙通道及設施改善工程

地點: Kai Tin Road Sitting-out Area 啓田道休憩處

預算開工日期(月/年):12/1/2011

預算完工日期(月/年):4/1/2012

### 工程範圍

改善場地入口 (Improve access/entrance)

改善國際暢通易達標誌(Improve international symbol of accessibility)

改善觸覺引路帶(Improve tactile sign/guide path)

改善觸覺點字及觸覺平面圖(Improve braille and tactile map)

## 政府建築物無障礙通道及設施改善工程

地點:Kak Tin Children's Playground

預算開工日期(月/年):8/11

預算完工日期(月/年):6/12

### 工程範圍

改善場地入口 (Improve access/entrance)

## 政府建築物無障礙通道及設施改善工程

地點:Kak Tin Playground

預算開工日期(月/年):9/11

預算完工日期(月/年):6/12

### 工程範圍

改善場地入口 (Improve access/entrance)

## 政府建築物無障礙通道及設施改善工程

地點:Kam Fung Street SOA

預算開工日期(月/年):6/11

預算完工日期(月/年):11/11

### 工程範圍

改善場地入口 (Improve access/entrance)

改善國際暢通易達標誌(Improve international symbol of accessibility)

改善觸覺引路帶(Improve tactile sign/guide path)

## 政府建築物無障礙通道及設施改善工程

地點: Kam Shan Road Public Toilet

預算開工日期(月/年):12/11

預算完工日期(月/年):5/12

### 工程範圍

改善場地入口 (Improve access/entrance)

改善暢通易達洗手間(Improve accessible toilet)

改善國際暢通易達標誌(Improve international symbol of accessibility)

改善觸覺引路帶(Improve tactile sign/guide path)

## 政府建築物無障礙通道及設施改善工程

地點:Kam Shek New Village Playground

預算開工日期(月/年):12/11

預算完工日期(月/年):5/12

### 工程範圍

改善場地入口 (Improve access/entrance)

改善國際暢通易達標誌(Improve international symbol of accessibility)

改善觸覺引路帶(Improve tactile sign/guide path)

改善觸覺點字及觸覺平面圖(Improve braille and tactile map)



## 政府建築物無障礙通道及設施改善工程

地點: Kam Tin Kam Hing Wai North Public Toilet

預算開工日期(月/年):12/1/2011

預算完工日期(月/年):5/1/2012

### 工程範圍

改善場地入口 (Improve access/entrance)

改善國際暢通易達標誌(Improve international symbol of accessibility)

改善無障礙通道(Improve barrier free access route)

## 政府建築物無障礙通道及設施改善工程

地點: Kam Tin Kat Hing Wai Public Toilet

預算開工日期(月/年):12/1/2011

預算完工日期(月/年):5/1/2012

### 工程範圍

改善場地入口 (Improve access/entrance)

改善國際暢通易達標誌(Improve international symbol of accessibility)

改善無障礙通道(Improve barrier free access route)

## 政府建築物無障礙通道及設施改善工程

地點: Kam Tin Market Public Toilet

預算開工日期(月/年):12/1/2011

預算完工日期(月/年):5/1/2012

### 工程範圍

改善場地入口 (Improve access/entrance)

改善國際暢通易達標誌(Improve international symbol of accessibility)

改善無障礙通道(Improve barrier free access route)

## 政府建築物無障礙通道及設施改善工程

地點: Kam Tin Shi Public Toilet

預算開工日期(月/年):12/1/2011

預算完工日期(月/年):5/1/2012

### 工程範圍

改善國際暢通易達標誌(Improve international symbol of accessibility)

改善無障礙通道(Improve barrier free access route)

## 政府建築物無障礙通道及設施改善工程

地點: Kam Tin Yuen Kong Tsuen Public Toilet

預算開工日期(月/年):12/1/2011

預算完工日期(月/年):5/1/2012

### 工程範圍

改善國際暢通易達標誌(Improve international symbol of accessibility)

改善無障礙通道(Improve barrier free access route)

## 政府建築物無障礙通道及設施改善工程

地點: Kam Wa Street Public Toilet

預算開工日期(月/年):12/11

預算完工日期(月/年):5/12

### 工程範圍

改善場地入口 (Improve access/entrance)

改善暢通易達洗手間(Improve accessible toilet)

改善國際暢通易達標誌(Improve international symbol of accessibility)

改善觸覺引路帶(Improve tactile sign/guide path)

改善公用地方(Improve common areas)

## 政府建築物無障礙通道及設施改善工程

地點: Kan Lung Wai Public Toilet

預算開工日期(月/年):12/11

預算完工日期(月/年):6/12

### 工程範圍

改善場地入口 (Improve access/entrance)

改善暢通易達洗手間(Improve accessible toilet)

改善國際暢通易達標誌(Improve international symbol of accessibility)

改善觸覺引路帶(Improve tactile sign/guide path)

## 政府建築物無障礙通道及設施改善工程

地點:Kau Lung Hang Playground

預算開工日期(月/年):12/11

預算完工日期(月/年):5/12

### 工程範圍

改善場地入口 (Improve access/entrance)

改善國際暢通易達標誌(Improve international symbol of accessibility)

改善觸覺引路帶(Improve tactile sign/guide path)

改善觸覺點字及觸覺平面圖(Improve braille and tactile map)

改善觀眾席輪椅位(Improve auditorium wheel chair spaces)

改善無障礙通道(Improve barrier free access route)



## 政府建築物無障礙通道及設施改善工程

地點:Kimberley Road Urinal Toilet

預算開工日期(月/年):12/1/2011

預算完工日期(月/年):1/1/2012

### 工程範圍

改善暢通易達洗手間(Improve accessible toilet)

改善國際暢通易達標誌(Improve international symbol of accessibility)

改善無障礙通道(Improve barrier free access route)

## 政府建築物無障礙通道及設施改善工程

地點:King George V Park

預算開工日期(月/年):7/11

預算完工日期(月/年):11/11

### 工程範圍

改善場地入口 (Improve access/entrance)

改善國際暢通易達標誌(Improve international symbol of accessibility)

改善觸覺引路帶(Improve tactile sign/guide path)

改善公用地方(Improve common areas)

## 政府建築物無障礙通道及設施改善工程

地點:King's Park Recreation Ground

預算開工日期(月/年):12/1/2011

預算完工日期(月/年):5/1/2012

### 工程範圍

改善場地入口 (Improve access/entrance)

改善暢通易達洗手間(Improve accessible toilet)

改善國際暢通易達標誌(Improve international symbol of accessibility)

改善觸覺引路帶(Improve tactile sign/guide path)

改善觸覺點字及觸覺平面圖(Improve braille and tactile map)

改善公用地方(Improve common areas)

改善觀眾席輪椅位(Improve auditorium wheel chair spaces)

改善無障礙通道(Improve barrier free access route)

## 政府建築物無障礙通道及設施改善工程

地點:King's Park Rest Garden

預算開工日期(月/年):12/1/2011

預算完工日期(月/年):5/1/2012

### 工程範圍

改善場地入口 (Improve access/entrance)

改善觸覺引路帶(Improve tactile sign/guide path)

改善觸覺點字及觸覺平面圖(Improve braille and tactile map)

改善無障礙通道(Improve barrier free access route)

## 政府建築物無障礙通道及設施改善工程

地點: King's Park Rise Garden

預算開工日期(月/年):12/1/2011

預算完工日期(月/年):5/1/2012

### 工程範圍

改善觸覺引路帶(Improve tactile sign/guide path)

改善觸覺點字及觸覺平面圖(Improve braille and tactile map)

改善無障礙通道(Improve barrier free access route)

## 政府建築物無障礙通道及設施改善工程

地點: Kiu Tau Rainshelter

預算開工日期(月/年):12/11

預算完工日期(月/年):5/12

### 工程範圍

改善場地入口 (Improve access/entrance)

改善觸覺引路帶(Improve tactile sign/guide path)

## 政府建築物無障礙通道及設施改善工程

地點:Kong Pui Street Rest Garden

預算開工日期(月/年):10/11

預算完工日期(月/年):6/12

### 工程範圍

改善觸覺引路帶(Improve tactile sign/guide path)

## 政府建築物無障礙通道及設施改善工程

地點:KOWLOON PARK DRIVE CHILDREN'S PLAYGROUND

預算開工日期(月/年):7/11

預算完工日期(月/年):11/11

### 工程範圍

改善國際暢通易達標誌(Improve international symbol of accessibility)

改善觸覺引路帶(Improve tactile sign/guide path)



## 政府建築物無障礙通道及設施改善工程

地點:KOWLOON PARK DRIVE REST GARDEN

預算開工日期(月/年):8/11

預算完工日期(月/年):11/11

### 工程範圍

改善國際暢通易達標誌(Improve international symbol of accessibility)

改善觸覺引路帶(Improve tactile sign/guide path)

## 政府建築物無障礙通道及設施改善工程

地點:Kowloon Point Ferry Pier(TST FERRY PIER)

預算開工日期(月/年):12/1/2011

預算完工日期(月/年):5/1/2012

### 工程範圍

改善場地入口 (Improve access/entrance)

改善觸覺引路帶(Improve tactile sign/guide path)

改善公用地方(Improve common areas)

## 政府建築物無障礙通道及設施改善工程

地點: Kuk Ting Street Public Toilet

預算開工日期(月/年):11/1/2011

預算完工日期(月/年):5/1/2012

### 工程範圍

改善國際暢通易達標誌(Improve international symbol of accessibility)

改善無障礙通道(Improve barrier free access route)

## 政府建築物無障礙通道及設施改善工程

地點: Kung Lok Road Playground 功樂道遊樂場

預算開工日期(月/年): 12/2011

預算完工日期(月/年): 5/2012

### 工程範圍

改善場地入口 (Improve access/entrance)

改善暢通易達洗手間(Improve accessible toilet)

改善國際暢通易達標誌(Improve international symbol of accessibility)

改善觸覺引路帶(Improve tactile sign/guide path)

改善觸覺點字及觸覺平面圖(Improve braille and tactile map)

## 政府建築物無障礙通道及設施改善工程

地點: Kwan Tei Tsuen Public Toilet

預算開工日期(月/年):12/11

預算完工日期(月/年):6/12

### 工程範圍

改善場地入口 (Improve access/entrance)

改善暢通易達洗手間(Improve accessible toilet)

改善國際暢通易達標誌(Improve international symbol of accessibility)

改善觸覺引路帶(Improve tactile sign/guide path)

## 政府建築物無障礙通道及設施改善工程

地點: Kwei Tei Street Garden

預算開工日期(月/年):12/1/2011

預算完工日期(月/年):6/1/2012

### 工程範圍

改善場地入口 (Improve access/entrance)

## 政府建築物無障礙通道及設施改善工程

地點: Kwei Tei Street Public Toilet

預算開工日期(月/年):12/1/2011

預算完工日期(月/年):6/1/2012

### 工程範圍

改善場地入口 (Improve access/entrance)

改善暢通易達洗手間(Improve accessible toilet)

## 政府建築物無障礙通道及設施改善工程

地點:KWUN CHUNG SPORTS CENTRE

預算開工日期(月/年):12/1/2011

預算完工日期(月/年):5/1/2012

### 工程範圍

改善場地入口 (Improve access/entrance)

改善暢通易達洗手間(Improve accessible toilet)

改善公共詢問或服務櫃枱(Improve public information or service counter)

改善視像火警警報(Improve visual fire alarm systems)

改善國際暢通易達標誌(Improve international symbol of accessibility)

改善觸覺引路帶(Improve tactile sign/guide path)

改善觸覺點字及觸覺平面圖(Improve braille and tactile map)

改善公用地方(Improve common areas)

改善觀眾席輪椅位(Improve auditorium wheel chair spaces)



## 政府建築物無障礙通道及設施改善工程

地點: Kwun Tong Promenade 觀塘海濱花園 PC-044-00423-000

預算開工日期(月/年):12/1/2011

預算完工日期(月/年):4/1/2012

### 工程範圍

改善國際暢通易達標誌(Improve international symbol of accessibility)

改善觸覺引路帶(Improve tactile sign/guide path)

改善觀眾席輪椅位(Improve auditorium wheel chair spaces)

## 政府建築物無障礙通道及設施改善工程

地點: Kwun Tong Road / Hip Wo Street Rest Garden 觀塘道/協和街休憩花園

預算開工日期(月/年):12/1/2011

預算完工日期(月/年):4/1/2012

### 工程範圍

改善場地入口 (Improve access/entrance)

改善國際暢通易達標誌(Improve international symbol of accessibility)

改善觸覺引路帶(Improve tactile sign/guide path)

改善觸覺點字及觸覺平面圖(Improve braille and tactile map)

改善無障礙通道(Improve barrier free access route)

## 政府建築物無障礙通道及設施改善工程

地點: Kwun Tong Road Rest Garden 觀塘道休憩花園

預算開工日期(月/年):12/1/2011

預算完工日期(月/年):4/1/2012

### 工程範圍

改善場地入口 (Improve access/entrance)

改善國際暢通易達標誌(Improve international symbol of accessibility)

改善觸覺引路帶(Improve tactile sign/guide path)

改善觸覺點字及觸覺平面圖(Improve braille and tactile map)

## 政府建築物無障礙通道及設施改善工程

地點: Kwun Tong Road Sitting-out Area 觀塘道休憩處

預算開工日期(月/年):12/1/2011

預算完工日期(月/年):4/1/2012

### 工程範圍

改善場地入口 (Improve access/entrance)

改善國際暢通易達標誌(Improve international symbol of accessibility)

改善觸覺引路帶(Improve tactile sign/guide path)

改善觸覺點字及觸覺平面圖(Improve braille and tactile map)

## 政府建築物無障礙通道及設施改善工程

地點: Kwun Yam Wan Road Seaview Shelter, Cheung Chau

預算開工日期(月/年):12/11

預算完工日期(月/年):5/12

### 工程範圍

改善場地入口 (Improve access/entrance)

改善國際暢通易達標誌(Improve international symbol of accessibility)

改善觸覺引路帶(Improve tactile sign/guide path)

## 政府建築物無障礙通道及設施改善工程

地點: Labour Inspection Division (New Territories West)(Special Enforcement Team), Yuen Long Government Offices

預算開工日期(月/年):12/1/2011

預算完工日期(月/年):5/1/2012

### 工程範圍

改善場地入口 (Improve access/entrance)

## 政府建築物無障礙通道及設施改善工程

地點:Lai Chok Kok Road Tai Nam Street SOA (PC-044-00319-001)

預算開工日期(月/年):4/11

預算完工日期(月/年):11/11

### 工程範圍

改善國際暢通易達標誌(Improve international symbol of accessibility)

改善觸覺引路帶(Improve tactile sign/guide path)

改善觸覺點字及觸覺平面圖(Improve braille and tactile map)

## 政府建築物無障礙通道及設施改善工程

地點: Lai Yip Street cooked Food Bazaar 勵業街小販熟食市場

PC-019-00367-000

預算開工日期(月/年):12/1/2011

預算完工日期(月/年):4/1/2012

### 工程範圍

改善國際暢通易達標誌(Improve international symbol of accessibility)



## 政府建築物無障礙通道及設施改善工程

地點: Lai Yip Street Sitting-out Area 勵業街休憩處 PC-044-00345-001

預算開工日期(月/年):12/1/2011

預算完工日期(月/年):4/1/2012

### 工程範圍

改善場地入口 (Improve access/entrance)

改善國際暢通易達標誌(Improve international symbol of accessibility)

改善觸覺引路帶(Improve tactile sign/guide path)

改善觸覺點字及觸覺平面圖(Improve braille and tactile map)

## 政府建築物無障礙通道及設施改善工程

地點: Lam Fook Street Sitting-out Area 臨福街休憩處 PC-044-00358-001

預算開工日期(月/年):12/1/2011

預算完工日期(月/年):4/1/2012

### 工程範圍

改善場地入口 (Improve access/entrance)

改善國際暢通易達標誌(Improve international symbol of accessibility)

改善觸覺引路帶(Improve tactile sign/guide path)

改善觸覺點字及觸覺平面圖(Improve braille and tactile map)

## 政府建築物無障礙通道及設施改善工程

地點: Lam Hau Pok Public Toilet

預算開工日期(月/年):12/1/2011

預算完工日期(月/年):5/1/2012

### 工程範圍

改善國際暢通易達標誌(Improve international symbol of accessibility)

改善無障礙通道(Improve barrier free access route)

## 政府建築物無障礙通道及設施改善工程

地點: "Lam Tei Market cum Hawker Bazaar 藍地街市暨小販市場"

預算開工日期(月/年):12/1/2011

預算完工日期(月/年):5/1/2012

### 工程範圍

改善場地入口 (Improve access/entrance)

改善國際暢通易達標誌(Improve international symbol of accessibility)

## 政府建築物無障礙通道及設施改善工程

地點: Lam Tin Bus Terminus Sitting-out Area 藍田巴士總站休憩處

預算開工日期(月/年):12/1/2011

預算完工日期(月/年):4/1/2012

### 工程範圍

改善場地入口 (Improve access/entrance)

改善暢通易達洗手間(Improve accessible toilet)

改善國際暢通易達標誌(Improve international symbol of accessibility)

改善觸覺引路帶(Improve tactile sign/guide path)

改善觸覺點字及觸覺平面圖(Improve braille and tactile map)

## 政府建築物無障礙通道及設施改善工程

地點: Lamma Island Columbarium and Garden of Remembrance

預算開工日期(月/年):12/11

預算完工日期(月/年):5/12

### 工程範圍

改善場地入口 (Improve access/entrance)

改善觸覺引路帶(Improve tactile sign/guide path)

## 政府建築物無障礙通道及設施改善工程

地點: Lei Uk Tsuen Garden No. 1

預算開工日期(月/年):12/1/2011

預算完工日期(月/年):6/1/2012

### 工程範圍

改善場地入口 (Improve access/entrance)

## 政府建築物無障礙通道及設施改善工程

地點:Lei UK Tsuen Garden No. 2

預算開工日期(月/年):9/11

預算完工日期(月/年):6/12

### 工程範圍

改善場地入口 (Improve access/entrance)



## 政府建築物無障礙通道及設施改善工程

地點: Lei Yue Mun Market 鯉魚門街市

預算開工日期(月/年):12/1/2011

預算完工日期(月/年):4/1/2012

### 工程範圍

改善場地入口 (Improve access/entrance)

改善暢通易達洗手間(Improve accessible toilet)

改善國際暢通易達標誌(Improve international symbol of accessibility)

改善觸覺引路帶(Improve tactile sign/guide path)

## 政府建築物無障礙通道及設施改善工程

地點: Lei Yue Mun Typhoon Shelter Breakwater Sitting-out Area 鯉魚門避風塘  
防波堤休憩處

預算開工日期(月/年):12/1/2011

預算完工日期(月/年):4/1/2012

### 工程範圍

改善場地入口 (Improve access/entrance)

改善國際暢通易達標誌(Improve international symbol of accessibility)

改善觸覺引路帶(Improve tactile sign/guide path)

改善觸覺點字及觸覺平面圖(Improve braille and tactile map)

改善無障礙通道(Improve barrier free access route)

## 政府建築物無障礙通道及設施改善工程

地點: Lek Yuen Community Hall

預算開工日期(月/年):12/1/2011

預算完工日期(月/年):6/1/2012

### 工程範圍

改善場地入口 (Improve access/entrance)

改善公用地方(Improve common areas)

## 政府建築物無障礙通道及設施改善工程

地點: Lek Yuen Street Rest Garden

預算開工日期(月/年):12/1/2011

預算完工日期(月/年):6/1/2012

### 工程範圍

改善場地入口 (Improve access/entrance)

## 政府建築物無障礙通道及設施改善工程

地點: Light Rail Transit Terminus Public Toilet

預算開工日期(月/年):12/1/2011

預算完工日期(月/年):5/1/2012

### 工程範圍

改善國際暢通易達標誌(Improve international symbol of accessibility)

改善無障礙通道(Improve barrier free access route)

## 政府建築物無障礙通道及設施改善工程

地點: Lin Au Village Public Toilet

預算開工日期(月/年):12/11

預算完工日期(月/年):5/12

### 工程範圍

改善場地入口 (Improve access/entrance)

改善暢通易達洗手間(Improve accessible toilet)

改善國際暢通易達標誌(Improve international symbol of accessibility)

改善觸覺引路帶(Improve tactile sign/guide path)

## 政府建築物無障礙通道及設施改善工程

地點:Lion Rock Park

預算開工日期(月/年):10/11

預算完工日期(月/年):5/12

### 工程範圍

改善暢通易達停車位(Improve accessible carparks)

## 政府建築物無障礙通道及設施改善工程

地點: Lo Wai Public Toilet

預算開工日期(月/年):12/11

預算完工日期(月/年):6/12

### 工程範圍

改善場地入口 (Improve access/entrance)

改善暢通易達洗手間(Improve accessible toilet)

改善國際暢通易達標誌(Improve international symbol of accessibility)



## 政府建築物無障礙通道及設施改善工程

地點:Lok Fung Path Rest Garden

預算開工日期(月/年):8/11

預算完工日期(月/年):6/12

### 工程範圍

改善場地入口 (Improve access/entrance)

## 政府建築物無障礙通道及設施改善工程

地點: Lok Kwan Street Park 樂群街公園 PC-044-00330-001

預算開工日期(月/年):12/1/2011

預算完工日期(月/年):4/1/2012

### 工程範圍

改善暢通易達洗手間(Improve accessible toilet)

改善國際暢通易達標誌(Improve international symbol of accessibility)

改善無障礙通道(Improve barrier free access route)

## 政府建築物無障礙通道及設施改善工程

地點:Lok Lin Path Sitting-out Area

預算開工日期(月/年):8/11

預算完工日期(月/年):6/12

### 工程範圍

改善場地入口 (Improve access/entrance)

## 政府建築物無障礙通道及設施改善工程

地點: Lok Ma Chau Boundary Control Point Reporting Centre

預算開工日期(月/年):10/1/2011

預算完工日期(月/年):5/1/2012

### 工程範圍

改善場地入口 (Improve access/entrance)

改善暢通易達洗手間(Improve accessible toilet)

改善公共詢問或服務櫃檯(Improve public information or service counter)

改善觸覺引路帶(Improve tactile sign/guide path)

改善無障礙通道(Improve barrier free access route)

## 政府建築物無障礙通道及設施改善工程

地點: Lok Ma Chau Section, Lok Ma Chau Terminal

預算開工日期(月/年):12/1/2011

預算完工日期(月/年):5/1/2012

### 工程範圍

改善暢通易達洗手間(Improve accessible toilet)

改善國際暢通易達標誌(Improve international symbol of accessibility)

改善觸覺引路帶(Improve tactile sign/guide path)

## 政府建築物無障礙通道及設施改善工程

地點: Lok Ma Chau Spur Line Control Point Reporting Centre

預算開工日期(月/年):12/1/2011

預算完工日期(月/年):5/1/2012

### 工程範圍

改善暢通易達洗手間(Improve accessible toilet)

改善公共詢問或服務櫃枱(Improve public information or service counter)

## 政府建築物無障礙通道及設施改善工程

地點: Lok Ma Chau Spur Line Control Point

預算開工日期(月/年):12/1/2011

預算完工日期(月/年):5/1/2012

### 工程範圍

改善暢通易達洗手間(Improve accessible toilet)

改善國際暢通易達標誌(Improve international symbol of accessibility)

## 政府建築物無障礙通道及設施改善工程

地點: Lok Shun Path Barbecue Area

預算開工日期(月/年):12/1/2011

預算完工日期(月/年):6/1/2012

### 工程範圍

改善場地入口 (Improve access/entrance)



## 政府建築物無障礙通道及設施改善工程

地點:Lok Sin Road SOA

預算開工日期(月/年):8/11

預算完工日期(月/年):12/11

### 工程範圍

改善場地入口 (Improve access/entrance)

改善國際暢通易達標誌(Improve international symbol of accessibility)

## 政府建築物無障礙通道及設施改善工程

地點:Lok Yuen Path Children's Playground

預算開工日期(月/年):9/11

預算完工日期(月/年):6/12

### 工程範圍

改善場地入口 (Improve access/entrance)

## 政府建築物無障礙通道及設施改善工程

地點: Long Ping Community Hall

預算開工日期(月/年):12/1/2011

預算完工日期(月/年):5/1/2012

### 工程範圍

改善場地入口 (Improve access/entrance)

改善暢通易達洗手間(Improve accessible toilet)

改善公共詢問或服務櫃檯(Improve public information or service counter)

改善觸覺引路帶(Improve tactile sign/guide path)

改善公用地方(Improve common areas)

## 政府建築物無障礙通道及設施改善工程

地點: Long Ping Sports Centre

預算開工日期(月/年):12/11/2011

預算完工日期(月/年):31/5/2012

### 工程範圍

改善場地入口 (Improve access/entrance)

改善暢通易達洗手間(Improve accessible toilet)

改善公共詢問或服務櫃枱(Improve public information or service counter)

改善國際暢通易達標誌(Improve international symbol of accessibility)

改善觸覺引路帶(Improve tactile sign/guide path)

改善觸覺點字及觸覺平面圖(Improve braille and tactile map)

改善無障礙通道(Improve barrier free access route)

改善視像顯示板(Improve visual display)

## 政府建築物無障礙通道及設施改善工程

地點:Lower Cheung Sha Beach 下長沙泳灘

預算開工日期(月/年):11/11

預算完工日期(月/年):5/12

### 工程範圍

改善觸覺引路帶(Improve tactile sign/guide path)

## 政府建築物無障礙通道及設施改善工程

地點: Luk Keng Public Toilet

預算開工日期(月/年):12/11

預算完工日期(月/年):5/12

### 工程範圍

改善場地入口 (Improve access/entrance)

改善暢通易達洗手間(Improve accessible toilet)

改善國際暢通易達標誌(Improve international symbol of accessibility)

改善觸覺引路帶(Improve tactile sign/guide path)

## 政府建築物無障礙通道及設施改善工程

地點:Lung Cheung Road North/Po Kong Village Road Sitting-out Area

預算開工日期(月/年):9/11

預算完工日期(月/年):2/12

### 工程範圍

改善場地入口 (Improve access/entrance)

改善無障礙通道(Improve barrier free access route)

## 政府建築物無障礙通道及設施改善工程

地點: Lung Tsai Tsuen sitting out area, Cheung Chau

預算開工日期(月/年):12/11

預算完工日期(月/年):5/12

### 工程範圍

改善場地入口 (Improve access/entrance)

改善國際暢通易達標誌(Improve international symbol of accessibility)

改善觸覺引路帶(Improve tactile sign/guide path)



## 政府建築物無障礙通道及設施改善工程

地點: Lutheran I Village Public Toilet, Cheung Chau

預算開工日期(月/年):12/11

預算完工日期(月/年):5/12

### 工程範圍

改善國際暢通易達標誌(Improve international symbol of accessibility)

改善觸覺引路帶(Improve tactile sign/guide path)

## 政府建築物無障礙通道及設施改善工程

地點: Luthern Village Childrens Playground, Cheung Chau

預算開工日期(月/年):12/11

預算完工日期(月/年):5/12

### 工程範圍

改善場地入口 (Improve access/entrance)

改善國際暢通易達標誌(Improve international symbol of accessibility)

改善觸覺引路帶(Improve tactile sign/guide path)

改善觸覺點字及觸覺平面圖(Improve braille and tactile map)

改善公用地方(Improve common areas)

改善無障礙通道(Improve barrier free access route)

## 政府建築物無障礙通道及設施改善工程

地點: Ma Ling Path Rest Garden

預算開工日期(月/年):12/1/2011

預算完工日期(月/年):6/1/2012

### 工程範圍

改善場地入口 (Improve access/entrance)

## 政府建築物無障礙通道及設施改善工程

地點:Ma On Shan (North) Integrated Family Services Centre

預算開工日期(月/年):9/11

預算完工日期(月/年):6/12

### 工程範圍

改善暢通易達洗手間(Improve accessible toilet)

改善觸覺引路帶(Improve tactile sign/guide path)

## 政府建築物無障礙通道及設施改善工程

地點:Ma On Shan (South) Integrated Family Services Centre

預算開工日期(月/年):9/11

預算完工日期(月/年):6/12

### 工程範圍

改善暢通易達洗手間(Improve accessible toilet)

改善公共詢問或服務櫃枱(Improve public information or service counter)

改善觸覺引路帶(Improve tactile sign/guide path)

## 政府建築物無障礙通道及設施改善工程

地點: Ma On Shan Pavilion

預算開工日期(月/年):12/1/2011

預算完工日期(月/年):6/1/2012

### 工程範圍

改善場地入口 (Improve access/entrance)

改善觸覺引路帶(Improve tactile sign/guide path)

## 政府建築物無障礙通道及設施改善工程

地點: Ma On Shan Promenade

預算開工日期(月/年):12/1/2011

預算完工日期(月/年):6/1/2012

### 工程範圍

改善場地入口 (Improve access/entrance)

改善暢通易達洗手間(Improve accessible toilet)

改善國際暢通易達標誌(Improve international symbol of accessibility)

## 政府建築物無障礙通道及設施改善工程

地點: Ma On Shan Sai Sha Road Pet Garden

預算開工日期(月/年):12/1/2011

預算完工日期(月/年):6/1/2012

### 工程範圍

改善場地入口 (Improve access/entrance)



## 政府建築物無障礙通道及設施改善工程

地點: Ma Tau Wai Road / Tai Wan Road SOA

預算開工日期(月/年):12/11

預算完工日期(月/年):05/12

### 工程範圍

改善國際暢通易達標誌(Improve international symbol of accessibility)

## 政府建築物無障礙通道及設施改善工程

地點: Ma Tin Tsuen Public Toilet

預算開工日期(月/年):12/1/2011

預算完工日期(月/年):5/1/2012

### 工程範圍

改善場地入口 (Improve access/entrance)

改善國際暢通易達標誌(Improve international symbol of accessibility)

改善無障礙通道(Improve barrier free access route)

## 政府建築物無障礙通道及設施改善工程

地點: Ma Wat Tsuen Public Toilet

預算開工日期(月/年):12/11

預算完工日期(月/年):6/12

### 工程範圍

改善場地入口 (Improve access/entrance)

改善暢通易達洗手間(Improve accessible toilet)

改善國際暢通易達標誌(Improve international symbol of accessibility)

## 政府建築物無障礙通道及設施改善工程

地點:Ma Ying Path Rest Garden

預算開工日期(月/年):8/11

預算完工日期(月/年):6/12

### 工程範圍

改善場地入口 (Improve access/entrance)

## 政府建築物無障礙通道及設施改善工程

地點: MacPherson Playground 麥花臣遊樂場 PC-044-00264-000

預算開工日期(月/年):12/1/2011

預算完工日期(月/年):4/1/2012

### 工程範圍

改善暢通易達洗手間(Improve accessible toilet)

改善觸覺點字及觸覺平面圖(Improve braille and tactile map)

改善觀眾席輪椅位(Improve auditorium wheel chair spaces)

改善無障礙通道(Improve barrier free access route)

## 政府建築物無障礙通道及設施改善工程

地點:Man Cheong St. rest garden

預算開工日期(月/年):10/11

預算完工日期(月/年):12/11

### 工程範圍

改善場地入口 (Improve access/entrance)

改善國際暢通易達標誌(Improve international symbol of accessibility)

## 政府建築物無障礙通道及設施改善工程

地點: Man Ming Lane Rest Garden

預算開工日期(月/年):12/1/2011

預算完工日期(月/年):5/1/2012

### 工程範圍

改善場地入口 (Improve access/entrance)

改善國際暢通易達標誌(Improve international symbol of accessibility)

改善觸覺引路帶(Improve tactile sign/guide path)

改善觸覺點字及觸覺平面圖(Improve braille and tactile map)

改善無障礙通道(Improve barrier free access route)

## 政府建築物無障礙通道及設施改善工程

地點: Man Uk Bin Public Toilet

預算開工日期(月/年):12/11

預算完工日期(月/年):6/12

### 工程範圍

改善場地入口 (Improve access/entrance)

改善暢通易達洗手間(Improve accessible toilet)

改善國際暢通易達標誌(Improve international symbol of accessibility)

改善觸覺引路帶(Improve tactile sign/guide path)



## 政府建築物無障礙通道及設施改善工程

地點:Medical Social Services Unit, Wong Chuk Hang Hospital 黃竹坑醫院醫  
務社會服務部

預算開工日期(月/年):11/11/2011

預算完工日期(月/年):11/11/2011

### 工程範圍

改善國際暢通易達標誌(Improve international symbol of accessibility)

## 政府建築物無障礙通道及設施改善工程

地點: Mei Po Lung Public Toilet

預算開工日期(月/年):12/1/2011

預算完工日期(月/年):5/1/2012

### 工程範圍

改善場地入口 (Improve access/entrance)

改善國際暢通易達標誌(Improve international symbol of accessibility)

改善無障礙通道(Improve barrier free access route)

## 政府建築物無障礙通道及設施改善工程

地點: Mei Tin Community Hall

預算開工日期(月/年):12/1/2011

預算完工日期(月/年):6/1/2012

### 工程範圍

改善場地入口 (Improve access/entrance)

改善暢通易達洗手間(Improve accessible toilet)

改善公用地方(Improve common areas)

## 政府建築物無障礙通道及設施改善工程

地點:Middle Road Carpark Building Public Toilet

預算開工日期(月/年):12/1/2011

預算完工日期(月/年):4/1/2012

### 工程範圍

改善暢通易達洗手間(Improve accessible toilet)

改善國際暢通易達標誌(Improve international symbol of accessibility)

## 政府建築物無障礙通道及設施改善工程

地點:Middle Road Children's Playground

預算開工日期(月/年):12/1/2011

預算完工日期(月/年):4/1/2012

### 工程範圍

改善國際暢通易達標誌(Improve international symbol of accessibility)

改善觸覺引路帶(Improve tactile sign/guide path)

改善聆聽輔助系統(Improve assistive listening systems)

## 政府建築物無障礙通道及設施改善工程

地點: Mo Tat Tsuen Public Toilet, Lamma Island

預算開工日期(月/年):12/11

預算完工日期(月/年):5/12

### 工程範圍

改善場地入口 (Improve access/entrance)

改善暢通易達洗手間(Improve accessible toilet)

改善國際暢通易達標誌(Improve international symbol of accessibility)

改善觸覺引路帶(Improve tactile sign/guide path)

改善觸覺點字及觸覺平面圖(Improve braille and tactile map)

## 政府建築物無障礙通道及設施改善工程

地點: Mong Kok Road Playground 旺角道遊樂場 PC-044-00298-001

預算開工日期(月/年):12/1/2011

預算完工日期(月/年):4/1/2012

### 工程範圍

改善國際暢通易達標誌(Improve international symbol of accessibility)

改善觸覺引路帶(Improve tactile sign/guide path)

改善觸覺點字及觸覺平面圖(Improve braille and tactile map)

改善無障礙通道(Improve barrier free access route)

## 政府建築物無障礙通道及設施改善工程

地點: Mongkok Civic Triangle 旺角康民角 PC-044-00303-001

預算開工日期(月/年):12/1/2011

預算完工日期(月/年):4/1/2012

### 工程範圍

改善國際暢通易達標誌(Improve international symbol of accessibility)

改善觸覺引路帶(Improve tactile sign/guide path)

改善觸覺點字及觸覺平面圖(Improve braille and tactile map)

改善無障礙通道(Improve barrier free access route)



## 政府建築物無障礙通道及設施改善工程

地點:Morse Park Sports Center

預算開工日期(月/年):12/1/2011

預算完工日期(月/年):5/1/2012

### 工程範圍

改善公共詢問或服務櫃枱(Improve public information or service counter

## 政府建築物無障礙通道及設施改善工程

地點: Morse Park Swimming Pool

預算開工日期(月/年):12/1/2011

預算完工日期(月/年):6/1/2012

### 工程範圍

改善場地入口 (Improve access/entrance)

改善觸覺引路帶(Improve tactile sign/guide path)

## 政府建築物無障礙通道及設施改善工程

地點: Mui Tze Lam Road Garden

預算開工日期(月/年):12/1/2011

預算完工日期(月/年):6/1/2012

### 工程範圍

改善場地入口 (Improve access/entrance)

## 政府建築物無障礙通道及設施改善工程

地點:Mui Wo Ferry Concourse Rest Garden 梅窩碼頭迴旋處休憩花園

預算開工日期(月/年):11/11

預算完工日期(月/年):5/12

### 工程範圍

改善觸覺引路帶(Improve tactile sign/guide path)

## 政府建築物無障礙通道及設施改善工程

地點:Mui Wo Ferry Pier Road Sitting-out Area 梅窩碼頭路休憩處

預算開工日期(月/年):10/11

預算完工日期(月/年):5/12

### 工程範圍

改善國際暢通易達標誌(Improve international symbol of accessibility)

## 政府建築物無障礙通道及設施改善工程

地點:Mui Wo Swimming Pool 梅窩游泳池

預算開工日期(月/年):11/11

預算完工日期(月/年):5/12

### 工程範圍

改善觸覺引路帶(Improve tactile sign/guide path)

## 政府建築物無障礙通道及設施改善工程

地點:Muk Lun Street Playground

預算開工日期(月/年):9/11

預算完工日期(月/年):2/12

### 工程範圍

改善場地入口 (Improve access/entrance)

改善國際暢通易達標誌(Improve international symbol of accessibility)

改善觸覺引路帶(Improve tactile sign/guide path)

## Premises that require Heritage Impact Assessment (HIA)

Amongst the government premises involved in the BFA Retro-fitting Exercise, 30 nos. of Class A venues are declared monuments or graded buildings. According to Antiquities and Monuments Office's (AMO) advices, upgrading of barrier free access and facilities at declared monuments and graded buildings requires Heritage Impact Assessment (HIA). The feasibility study reports for the subject historic building were completed for proceeding to HIA. The details of HIAs for the historic buildings are being liaised with AMO. The additional time required for obtaining approval from AMO for site commencement is around 7.5 months.

### 需要提供文物影響評估報告的處所

政府在無障礙通道和設施改善計劃的 A 類場地中，涉及三十座政府處所和設施是法定古蹟或已被評級的建築物。根據古物古蹟辦事處的意見，在法定古蹟及已被評級建築物進行無障礙通道和設施的工程，需要提供文物影響評估報告。有關的歷史建築的無障礙通道和設施的工程可行性研究報告已完成。建築署正在聯絡古物古蹟辦事處商討歷史建築文物影響評估報告的細節。無障礙通道和設施的工程需要待古物古蹟辦事處批准後展開，所需的額外的時間大約是 7.5 個月。



## 政府建築物無障礙通道及設施改善工程

地點: A Kung Kok Playground

預算開工日期(月/年):12/1/2011

預算完工日期(月/年):6/1/2012

### 工程範圍

改善場地入口 (Improve access/entrance)

改善觸覺引路帶(Improve tactile sign/guide path)

## 政府建築物無障礙通道及設施改善工程

地點:"Aberdeen Police Station 香港仔警署"

預算開工日期(月/年):11/12/2011

預算完工日期(月/年):12/4/2011

### 工程範圍

改善暢通易達洗手間(Improve accessible toilet)

改善公共詢問或服務櫃枱(Improve public information or service counter)

改善觸覺引路帶(Improve tactile sign/guide path)

## 政府建築物無障礙通道及設施改善工程

地點: Anchor Street Playground 晏架街遊樂場 PC-044-00258-001

預算開工日期(月/年):12/1/2011

預算完工日期(月/年):4/1/2012

### 工程範圍

改善國際暢通易達標誌(Improve international symbol of accessibility)

改善觸覺引路帶(Improve tactile sign/guide path)

改善無障礙通道(Improve barrier free access route)

## 政府建築物無障礙通道及設施改善工程

地點:AP Lei Chau Clinic

預算開工日期(月/年):9/11

預算完工日期(月/年):3/12

### 工程範圍

改善場地入口 (Improve access/entrance)

改善暢通易達洗手間(Improve accessible toilet)

改善暢通易達停車位(Improve accessible carparks)

改善公共詢問或服務櫃枱(Improve public information or service counter)

改善國際暢通易達標誌(Improve international symbol of accessibility)

改善觸覺引路帶(Improve tactile sign/guide path)

改善觸覺點字及觸覺平面圖(Improve braille and tactile map)

改善公用地方(Improve common areas)

## 政府建築物無障礙通道及設施改善工程

地點:Ap Lei Chau Wind Tower Park

預算開工日期(月/年):10/11

預算完工日期(月/年):4/12

### 工程範圍

改善暢通易達洗手間(Improve accessible toilet)

改善國際暢通易達標誌(Improve international symbol of accessibility)

改善觸覺引路帶(Improve tactile sign/guide path)

改善觸覺點字及觸覺平面圖(Improve braille and tactile map)

改善公用地方(Improve common areas)

## 政府建築物無障礙通道及設施改善工程

地點:Arran Stret SOA (PC-044-00259-000)

預算開工日期(月/年):4/11

預算完工日期(月/年):11/11

### 工程範圍

改善國際暢通易達標誌(Improve international symbol of accessibility)

改善觸覺引路帶(Improve tactile sign/guide path)

改善觸覺點字及觸覺平面圖(Improve braille and tactile map)

## 政府建築物無障礙通道及設施改善工程

地點:Arthur Street Temporary Playground

預算開工日期(月/年):12/1/2011

預算完工日期(月/年):5/1/2012

### 工程範圍

改善場地入口 (Improve access/entrance)

改善國際暢通易達標誌(Improve international symbol of accessibility)

改善觸覺引路帶(Improve tactile sign/guide path)

改善觸覺點字及觸覺平面圖(Improve braille and tactile map)

改善無障礙通道(Improve barrier free access route)

## 政府建築物無障礙通道及設施改善工程

地點:Battery St. Sitting out area

預算開工日期(月/年):10/11

預算完工日期(月/年):1/12

### 工程範圍

改善場地入口 (Improve access/entrance)

改善國際暢通易達標誌(Improve international symbol of accessibility)



## 政府建築物無障礙通道及設施改善工程

地點:Big Wave Bay Beach 大浪灣泳灘

預算開工日期(月/年):11/10/2011

預算完工日期(月/年):12/3/2011

### 工程範圍

改善場地入口 (Improve access/entrance)

改善國際暢通易達標誌(Improve international symbol of accessibility)

## 政府建築物無障礙通道及設施改善工程

地點: Boon Kin Village Public Toilet 半見村公廁

預算開工日期(月/年):12/1/2011

預算完工日期(月/年):5/1/2012

### 工程範圍

改善暢通易達洗手間(Improve accessible toilet)

改善國際暢通易達標誌(Improve international symbol of accessibility)

改善觸覺引路帶(Improve tactile sign/guide path)

## 政府建築物無障礙通道及設施改善工程

地點: Canton Road / Nelson Street Sitting-out Area 廣東道/奶路臣街休憩處

PC-044-00275-000

預算開工日期(月/年):12/1/2011

預算完工日期(月/年):4/1/2012

### 工程範圍

改善國際暢通易達標誌(Improve international symbol of accessibility)

改善觸覺引路帶(Improve tactile sign/guide path)

改善觸覺點字及觸覺平面圖(Improve braille and tactile map)

改善無障礙通道(Improve barrier free access route)

## 政府建築物無障礙通道及設施改善工程

地點: Canton Road / Dundas Street Sitting-out Area 廣東道/登打士街休憩處

PC-044-00301-001

預算開工日期(月/年):12/1/2011

預算完工日期(月/年):4/1/2012

### 工程範圍

改善國際暢通易達標誌(Improve international symbol of accessibility)

改善觸覺引路帶(Improve tactile sign/guide path)

改善觸覺點字及觸覺平面圖(Improve braille and tactile map)

改善無障礙通道(Improve barrier free access route)

## 政府建築物無障礙通道及設施改善工程

地點:CANTON ROAD PLAYGROUND

預算開工日期(月/年):7/11

預算完工日期(月/年):11/11

### 工程範圍

改善場地入口 (Improve access/entrance)

改善國際暢通易達標誌(Improve international symbol of accessibility)

改善觸覺引路帶(Improve tactile sign/guide path)

## 政府建築物無障礙通道及設施改善工程

地點: Cape Collinson Columbarium

預算開工日期(月/年):12/11

預算完工日期(月/年):5/12

### 工程範圍

改善場地入口 (Improve access/entrance)

改善暢通易達升降機 (Improve accessible lifts)

改善暢通易達洗手間(Improve accessible toilet)

改善國際暢通易達標誌(Improve international symbol of accessibility)

改善觸覺引路帶(Improve tactile sign/guide path)

改善公用地方(Improve common areas)

改善無障礙通道(Improve barrier free access route)

## 政府建築物無障礙通道及設施改善工程

地點: CARE Village East Public Toilet

預算開工日期(月/年):12/11

預算完工日期(月/年):5/12

### 工程範圍

改善場地入口 (Improve access/entrance)

改善暢通易達洗手間(Improve accessible toilet)

改善國際暢通易達標誌(Improve international symbol of accessibility)

改善觸覺引路帶(Improve tactile sign/guide path)

## 政府建築物無障礙通道及設施改善工程

地點: CARE Village West Public Toilet

預算開工日期(月/年):12/11

預算完工日期(月/年):5/12

### 工程範圍

改善場地入口 (Improve access/entrance)

改善暢通易達洗手間(Improve accessible toilet)

改善國際暢通易達標誌(Improve international symbol of accessibility)

改善觸覺引路帶(Improve tactile sign/guide path)



## 政府建築物無障礙通道及設施改善工程

地點:Caterteria Old Beach

預算開工日期(月/年):12/1/2011

預算完工日期(月/年):5/1/2012

### 工程範圍

改善暢通易達洗手間(Improve accessible toilet)

改善國際暢通易達標誌(Improve international symbol of accessibility)

改善聆聽輔助系統(Improve assistive listening systems)

改善無障礙通道(Improve barrier free access route)

## 政府建築物無障礙通道及設施改善工程

地點: Causeway Bay Community Centre

預算開工日期(月/年):12/11

預算完工日期(月/年):5/12

### 工程範圍

改善場地入口 (Improve access/entrance)

改善暢通易達升降機 (Improve accessible lifts)

改善暢通易達洗手間(Improve accessible toilet)

改善公共詢問或服務櫃枱(Improve public information or service counter)

改善國際暢通易達標誌(Improve international symbol of accessibility)

改善觸覺引路帶(Improve tactile sign/guide path)

改善觸覺點字及觸覺平面圖(Improve braille and tactile map)

改善公用地方(Improve common areas)

改善無障礙通道(Improve barrier free access route)

## 政府建築物無障礙通道及設施改善工程

地點: Causeway Bay Market

預算開工日期(月/年):12/11

預算完工日期(月/年):5/12

### 工程範圍

改善場地入口 (Improve access/entrance)

改善暢通易達洗手間(Improve accessible toilet)

改善國際暢通易達標誌(Improve international symbol of accessibility)

改善觸覺引路帶(Improve tactile sign/guide path)

改善觸覺點字及觸覺平面圖(Improve braille and tactile map)

改善公用地方(Improve common areas)

改善無障礙通道(Improve barrier free access route)

## 政府建築物無障礙通道及設施改善工程

地點: Chai Wan Fire Services R&F Married Qtrs at No. 1 Sui Man Road

預算開工日期(月/年):12/11

預算完工日期(月/年):5/12

### 工程範圍

改善場地入口 (Improve access/entrance)

改善暢通易達洗手間(Improve accessible toilet)

改善公共詢問或服務櫃檯(Improve public information or service counter)

改善國際暢通易達標誌(Improve international symbol of accessibility)

改善觸覺引路帶(Improve tactile sign/guide path)

改善公用地方(Improve common areas)

改善無障礙通道(Improve barrier free access route)

## 政府建築物無障礙通道及設施改善工程

地點: Chai Wan Market

預算開工日期(月/年):12/11

預算完工日期(月/年):5/12

### 工程範圍

改善場地入口 (Improve access/entrance)

改善暢通易達洗手間(Improve accessible toilet)

改善國際暢通易達標誌(Improve international symbol of accessibility)

改善觸覺引路帶(Improve tactile sign/guide path)

改善公用地方(Improve common areas)

## 政府建築物無障礙通道及設施改善工程

地點: Chai Wan Municipal Services Building

預算開工日期(月/年):12/11

預算完工日期(月/年):5/12

### 工程範圍

改善場地入口 (Improve access/entrance)

改善暢通易達升降機 (Improve accessible lifts)

改善暢通易達洗手間(Improve accessible toilet)

改善公共詢問或服務櫃枱(Improve public information or service counter)

改善國際暢通易達標誌(Improve international symbol of accessibility)

改善觸覺引路帶(Improve tactile sign/guide path)

改善觸覺點字及觸覺平面圖(Improve braille and tactile map)

改善公用地方(Improve common areas)

改善無障礙通道(Improve barrier free access route)

## 政府建築物無障礙通道及設施改善工程

地點: Chai Wan Police Married Quarters

預算開工日期(月/年):12/11

預算完工日期(月/年):5/12

### 工程範圍

改善場地入口 (Improve access/entrance)

改善暢通易達升降機 (Improve accessible lifts)

改善暢通易達洗手間(Improve accessible toilet)

改善暢通易達停車位(Improve accessible carparks)

改善視像火警警報(Improve visual fire alarm systems)

改善國際暢通易達標誌(Improve international symbol of accessibility)

改善觸覺引路帶(Improve tactile sign/guide path)

改善公用地方(Improve common areas)

改善無障礙通道(Improve barrier free access route)

## 政府建築物無障礙通道及設施改善工程

地點:Chai Wan Public Library

預算開工日期(月/年):12/11

預算完工日期(月/年):6/12

### 工程範圍

改善場地入口 (Improve access/entrance)

改善暢通易達洗手間(Improve accessible toilet)

改善公共詢問或服務櫃檯(Improve public information or service counter)

改善視像火警警報(Improve visual fire alarm systems)

改善國際暢通易達標誌(Improve international symbol of accessibility)

改善觸覺引路帶(Improve tactile sign/guide path)

改善觸覺點字及觸覺平面圖(Improve braille and tactile map)

改善聆聽輔助系統(Improve assistive listening systems)

改善視像顯示板(Improve visual display)



## 政府建築物無障礙通道及設施改善工程

地點: Cherry Street Park 櫻桃街公園 PC-044-00409-000

預算開工日期(月/年):12/1/2011

預算完工日期(月/年):4/1/2012

### 工程範圍

改善暢通易達洗手間(Improve accessible toilet)

改善公共詢問或服務櫃檯(Improve public information or service counter)

改善國際暢通易達標誌(Improve international symbol of accessibility)

改善公用地方(Improve common areas)

改善觀眾席輪椅位(Improve auditorium wheel chair spaces)

改善無障礙通道(Improve barrier free access route)

## 政府建築物無障礙通道及設施改善工程

地點: Cherry Street Sitting-out Area 櫻桃街休憩處 PC-044-00268-000

預算開工日期(月/年):12/1/2011

預算完工日期(月/年):4/1/2012

### 工程範圍

改善國際暢通易達標誌(Improve international symbol of accessibility)

改善觸覺引路帶(Improve tactile sign/guide path)

改善觸覺點字及觸覺平面圖(Improve braille and tactile map)

改善無障礙通道(Improve barrier free access route)

## 政府建築物無障礙通道及設施改善工程

地點:Cheung Chau Columbarium and Garden of Remembrance

預算開工日期(月/年):12/11

預算完工日期(月/年):5/12

### 工程範圍

改善場地入口 (Improve access/entrance)

改善國際暢通易達標誌(Improve international symbol of accessibility)

改善觸覺引路帶(Improve tactile sign/guide path)

改善觸覺點字及觸覺平面圖(Improve braille and tactile map)

改善公用地方(Improve common areas)

## 政府建築物無障礙通道及設施改善工程

地點: Cheung Chau Hoi Pong Road Sitting Out Area

預算開工日期(月/年):12/11

預算完工日期(月/年):5/12

### 工程範圍

改善場地入口 (Improve access/entrance)

改善國際暢通易達標誌(Improve international symbol of accessibility)

改善觸覺引路帶(Improve tactile sign/guide path)

改善觸覺點字及觸覺平面圖(Improve braille and tactile map)

## 政府建築物無障礙通道及設施改善工程

地點: Cheung Chau Market

預算開工日期(月/年):12/11

預算完工日期(月/年):5/12

### 工程範圍

改善場地入口 (Improve access/entrance)

改善暢通易達升降機 (Improve accessible lifts)

改善暢通易達洗手間(Improve accessible toilet)

改善國際暢通易達標誌(Improve international symbol of accessibility)

改善觸覺引路帶(Improve tactile sign/guide path)

改善觸覺點字及觸覺平面圖(Improve braille and tactile map)

改善公用地方(Improve common areas)

改善無障礙通道(Improve barrier free access route)

## 政府建築物無障礙通道及設施改善工程

地點: Cheung Chau Tai Kwai Wan Garden

預算開工日期(月/年):12/11

預算完工日期(月/年):5/12

### 工程範圍

改善場地入口 (Improve access/entrance)

改善暢通易達升降機 (Improve accessible lifts)

改善國際暢通易達標誌(Improve international symbol of accessibility)

改善觸覺引路帶(Improve tactile sign/guide path)

改善無障礙通道(Improve barrier free access route)

## 政府建築物無障礙通道及設施改善工程

地點: Cheung Chau Tung Wan Beach

預算開工日期(月/年):12/11

預算完工日期(月/年):5/12

### 工程範圍

改善場地入口 (Improve access/entrance)

改善暢通易達升降機 (Improve accessible lifts)

改善暢通易達洗手間(Improve accessible toilet)

改善國際暢通易達標誌(Improve international symbol of accessibility)

改善觸覺引路帶(Improve tactile sign/guide path)

改善觸覺點字及觸覺平面圖(Improve braille and tactile map)

改善公用地方(Improve common areas)

改善無障礙通道(Improve barrier free access route)

## 政府建築物無障礙通道及設施改善工程

地點: Cheung Po Chai Cave Picnic Area

預算開工日期(月/年):12/11

預算完工日期(月/年):5/12

### 工程範圍

改善場地入口 (Improve access/entrance)

改善暢通易達升降機 (Improve accessible lifts)

改善觸覺引路帶(Improve tactile sign/guide path)

改善觸覺點字及觸覺平面圖(Improve braille and tactile map)



## 政府建築物無障礙通道及設施改善工程

地點:Chi Tong Tsuen Children's Playground

預算開工日期(月/年):12/11

預算完工日期(月/年):5/12

### 工程範圍

改善場地入口 (Improve access/entrance)

改善暢通易達洗手間(Improve accessible toilet)

改善國際暢通易達標誌(Improve international symbol of accessibility)

改善觸覺引路帶(Improve tactile sign/guide path)

改善觸覺點字及觸覺平面圖(Improve braille and tactile map)

改善公用地方(Improve common areas)

## 政府建築物無障礙通道及設施改善工程

地點:Chik Fu Street Rest Garden

預算開工日期(月/年):12/1/2011

預算完工日期(月/年):6/1/2012

### 工程範圍

改善場地入口 (Improve access/entrance)

## 政府建築物無障礙通道及設施改善工程

地點:Chik Fuk Street Sitting-out Area

預算開工日期(月/年):12/1/2011

預算完工日期(月/年):6/1/2012

### 工程範圍

改善場地入口 (Improve access/entrance)

## 政府建築物無障礙通道及設施改善工程

地點: Chim UK Village Children's Playground

預算開工日期(月/年):12/11

預算完工日期(月/年):5/12

### 工程範圍

改善場地入口 (Improve access/entrance)

改善暢通易達洗手間(Improve accessible toilet)

改善觸覺引路帶(Improve tactile sign/guide path)

改善觸覺點字及觸覺平面圖(Improve braille and tactile map)

## 政府建築物無障礙通道及設施改善工程

地點: Choi Hung Road Badminton Centre & Playground

預算開工日期(月/年):12/1/2011

預算完工日期(月/年):5/1/2012

### 工程範圍

改善公用地方(Improve common areas)

## 政府建築物無障礙通道及設施改善工程

地點: Choi Wan Estate Community Centre

預算開工日期(月/年):12/1/2011

預算完工日期(月/年):5/1/2012

### 工程範圍

改善公用地方(Improve common areas)

## 政府建築物無障礙通道及設施改善工程

地點: Chong San Road Public Toilet

預算開工日期(月/年):12/11

預算完工日期(月/年):5/12

### 工程範圍

改善暢通易達洗手間(Improve accessible toilet)

改善國際暢通易達標誌(Improve international symbol of accessibility)

## 政府建築物無障礙通道及設施改善工程

地點:Chuen On Road Garden

預算開工日期(月/年):12/11

預算完工日期(月/年):5/12

### 工程範圍

改善場地入口 (Improve access/entrance)

改善暢通易達洗手間(Improve accessible toilet)

改善國際暢通易達標誌(Improve international symbol of accessibility)

改善觸覺引路帶(Improve tactile sign/guide path)

改善觸覺點字及觸覺平面圖(Improve braille and tactile map)

改善公用地方(Improve common areas)



## 政府建築物無障礙通道及設施改善工程

地點:Chui Tin Street Soccer Pitch

預算開工日期(月/年):12/1/2011

預算完工日期(月/年):6/1/2012

### 工程範圍

改善場地入口 (Improve access/entrance)

## 政府建築物無障礙通道及設施改善工程

地點: Chui Yu Road Rest Garden 聚魚道休憩花園 PC-044-00421-000

預算開工日期(月/年):12/1/2011

預算完工日期(月/年):4/1/2012

### 工程範圍

改善國際暢通易達標誌(Improve international symbol of accessibility)

改善觸覺引路帶(Improve tactile sign/guide path)

改善觸覺點字及觸覺平面圖(Improve braille and tactile map)

改善無障礙通道(Improve barrier free access route)

## 政府建築物無障礙通道及設施改善工程

地點:Chuk Hang Tsuen Public Toilet

預算開工日期(月/年):12/1/2011

預算完工日期(月/年):5/1/2012

### 工程範圍

改善場地入口 (Improve access/entrance)

改善國際暢通易達標誌(Improve international symbol of accessibility)

改善無障礙通道(Improve barrier free access route)

## 政府建築物無障礙通道及設施改善工程

地點:Chuk Yuen Sport Centre

預算開工日期(月/年):11/10/2011

預算完工日期(月/年):12/5/2011

### 工程範圍

改善公共詢問或服務櫃枱(Improve public information or service counter)

改善國際暢通易達標誌(Improve international symbol of accessibility)

改善公用地方(Improve common areas)

改善觀眾席輪椅位(Improve auditorium wheel chair spaces)

## 政府建築物無障礙通道及設施改善工程

地點: Chung Hing Back Street Public Toilet, Cheung Chau

預算開工日期(月/年):12/11

預算完工日期(月/年):5/12

### 工程範圍

改善場地入口 (Improve access/entrance)

改善暢通易達洗手間(Improve accessible toilet)

改善國際暢通易達標誌(Improve international symbol of accessibility)

改善觸覺引路帶(Improve tactile sign/guide path)

改善公用地方(Improve common areas)

改善無障礙通道(Improve barrier free access route)

## 政府建築物無障礙通道及設施改善工程

地點:"Chung Hom Kok Beach 春坎角泳灘 "

預算開工日期(月/年):12/1/2011

預算完工日期(月/年):12/6/2011

### 工程範圍

改善觸覺引路帶(Improve tactile sign/guide path)

改善公用地方(Improve common areas)

## 政府建築物無障礙通道及設施改善工程

地點:Chung UK Tsuen Playground

預算開工日期(月/年):12/11

預算完工日期(月/年):5/12

### 工程範圍

改善場地入口 (Improve access/entrance)

改善暢通易達洗手間(Improve accessible toilet)

改善國際暢通易達標誌(Improve international symbol of accessibility)

改善觸覺引路帶(Improve tactile sign/guide path)

改善觸覺點字及觸覺平面圖(Improve braille and tactile map)

改善公用地方(Improve common areas)

## 政府建築物無障礙通道及設施改善工程

地點:" Chung Uk Tsuen Public Toilet "

預算開工日期(月/年):12/1/2011

預算完工日期(月/年):5/1/2012

### 工程範圍

改善場地入口 (Improve access/entrance)

改善暢通易達洗手間(Improve accessible toilet)

改善公用地方(Improve common areas)



## 政府建築物無障礙通道及設施改善工程

地點: "Chung Uk Tsuen Public Toilet 鍾屋村公廁 "

預算開工日期(月/年):12/1/2011

預算完工日期(月/年):5/1/2012

### 工程範圍

改善場地入口 (Improve access/entrance)

改善暢通易達洗手間(Improve accessible toilet)

改善公用地方(Improve common areas)

## 政府建築物無障礙通道及設施改善工程

地點:Cox's Road Children's Playground

預算開工日期(月/年):10/11

預算完工日期(月/年):1/12

### 工程範圍

改善場地入口 (Improve access/entrance)

改善暢通易達洗手間(Improve accessible toilet)

改善暢通易達停車位(Improve accessible carparks)

改善國際暢通易達標誌(Improve international symbol of accessibility)

## 政府建築物無障礙通道及設施改善工程

地點: Nam Chung Public Toilet

預算開工日期(月/年):12/11

預算完工日期(月/年):5/12

### 工程範圍

改善場地入口 (Improve access/entrance)

改善暢通易達洗手間(Improve accessible toilet)

改善國際暢通易達標誌(Improve international symbol of accessibility)

改善觸覺引路帶(Improve tactile sign/guide path)

## 政府建築物無障礙通道及設施改善工程

地點: Nam Hang Public Toilet

預算開工日期(月/年):12/11

預算完工日期(月/年):5/12

### 工程範圍

改善場地入口 (Improve access/entrance)

改善暢通易達洗手間(Improve accessible toilet)

改善國際暢通易達標誌(Improve international symbol of accessibility)

改善觸覺引路帶(Improve tactile sign/guide path)

## 政府建築物無障礙通道及設施改善工程

地點: Nam On Street Public Toilet

預算開工日期(月/年):12/11

預算完工日期(月/年):5/12

### 工程範圍

改善場地入口 (Improve access/entrance)

改善暢通易達洗手間(Improve accessible toilet)

改善國際暢通易達標誌(Improve international symbol of accessibility)

改善觸覺引路帶(Improve tactile sign/guide path)

改善公用地方(Improve common areas)

## 政府建築物無障礙通道及設施改善工程

地點:Nathan Road Boundary Street SOA (PC-044-00289-001)

預算開工日期(月/年):6/11

預算完工日期(月/年):11/11

### 工程範圍

改善國際暢通易達標誌(Improve international symbol of accessibility)

改善觸覺引路帶(Improve tactile sign/guide path)

改善觸覺點字及觸覺平面圖(Improve braille and tactile map)

## 政府建築物無障礙通道及設施改善工程

地點: Ng Tung Chai Public Toilet

預算開工日期(月/年):12/11

預算完工日期(月/年):5/12

### 工程範圍

改善場地入口 (Improve access/entrance)

改善暢通易達洗手間(Improve accessible toilet)

改善國際暢通易達標誌(Improve international symbol of accessibility)

改善觸覺引路帶(Improve tactile sign/guide path)

## 政府建築物無障礙通道及設施改善工程

地點: Ngau Chi Wan Civic Centre

預算開工日期(月/年):12/1/2011

預算完工日期(月/年):5/1/2012

### 工程範圍

改善國際暢通易達標誌(Improve international symbol of accessibility)



## 政府建築物無障礙通道及設施改善工程

地點: Ngau Chi Wan Sports Centre

預算開工日期(月/年):12/1/2011

預算完工日期(月/年):5/1/2012

### 工程範圍

改善國際暢通易達標誌(Improve international symbol of accessibility)

## 政府建築物無障礙通道及設施改善工程

地點: Ngau Chi Wan Village Playground

預算開工日期(月/年):12/1/2011

預算完工日期(月/年):5/1/2012

### 工程範圍

改善場地入口 (Improve access/entrance)

改善公用地方(Improve common areas)

## 政府建築物無障礙通道及設施改善工程

地點: Ngau Keng Tsuen Public Toilet

預算開工日期(月/年):12/1/2011

預算完工日期(月/年):5/1/2012

### 工程範圍

改善場地入口 (Improve access/entrance)

改善國際暢通易達標誌(Improve international symbol of accessibility)

改善無障礙通道(Improve barrier free access route)

## 政府建築物無障礙通道及設施改善工程

地點: Ngau Pei Sha Playground

預算開工日期(月/年):12/1/2011

預算完工日期(月/年):6/1/2012

### 工程範圍

改善場地入口 (Improve access/entrance)

改善觸覺引路帶(Improve tactile sign/guide path)

改善觀眾席輪椅位(Improve auditorium wheel chair spaces)

## 政府建築物無障礙通道及設施改善工程

地點: Ngau Tau Kok Road Flyover Rest Garden 牛頭角道天橋休憩花園

預算開工日期(月/年):12/1/2011

預算完工日期(月/年):4/1/2012

### 工程範圍

改善場地入口 (Improve access/entrance)

## 政府建築物無障礙通道及設施改善工程

地點: Ning Po Street / Shanghai Street Rest Garden

預算開工日期(月/年):12/1/2011

預算完工日期(月/年):5/1/2012

### 工程範圍

改善場地入口 (Improve access/entrance)

改善國際暢通易達標誌(Improve international symbol of accessibility)

改善觸覺引路帶(Improve tactile sign/guide path)

改善觸覺點字及觸覺平面圖(Improve braille and tactile map)

改善無障礙通道(Improve barrier free access route)

## 政府建築物無障礙通道及設施改善工程

地點: North Point Fire Services Bldg

預算開工日期(月/年):12/11

預算完工日期(月/年):5/12

### 工程範圍

改善場地入口 (Improve access/entrance)

改善暢通易達洗手間(Improve accessible toilet)

改善國際暢通易達標誌(Improve international symbol of accessibility)

改善觸覺引路帶(Improve tactile sign/guide path)

改善公用地方(Improve common areas)

改善無障礙通道(Improve barrier free access route)

## 政府建築物無障礙通道及設施改善工程

地點: North Point Government Offices

預算開工日期(月/年):12/11

預算完工日期(月/年):5/12

### 工程範圍

改善場地入口 (Improve access/entrance)

改善暢通易達洗手間(Improve accessible toilet)

改善暢通易達停車位(Improve accessible carparks)

改善公共詢問或服務櫃枱(Improve public information or service counter)

改善國際暢通易達標誌(Improve international symbol of accessibility)

改善觸覺引路帶(Improve tactile sign/guide path)

改善觸覺點字及觸覺平面圖(Improve braille and tactile map)

改善公用地方(Improve common areas)

改善無障礙通道(Improve barrier free access route)



## 政府建築物無障礙通道及設施改善工程

地點: North Point Market

預算開工日期(月/年):12/11

預算完工日期(月/年):5/12

### 工程範圍

改善場地入口 (Improve access/entrance)

改善暢通易達洗手間(Improve accessible toilet)

改善國際暢通易達標誌(Improve international symbol of accessibility)

改善觸覺引路帶(Improve tactile sign/guide path)

改善公用地方(Improve common areas)

改善無障礙通道(Improve barrier free access route)

改善視像顯示板(Improve visual display)

## 政府建築物無障礙通道及設施改善工程

地點: North Point Passenger Ferry Concourse (Shu Kuk Street) Public Toilet

預算開工日期(月/年):12/11

預算完工日期(月/年):5/12

### 工程範圍

改善場地入口 (Improve access/entrance)

改善暢通易達洗手間(Improve accessible toilet)

改善國際暢通易達標誌(Improve international symbol of accessibility)

改善觸覺引路帶(Improve tactile sign/guide path)

改善公用地方(Improve common areas)

改善無障礙通道(Improve barrier free access route)

## 政府建築物無障礙通道及設施改善工程

地點: On Ching Road Flower Market

預算開工日期(月/年):12/11

預算完工日期(月/年):05/12

### 工程範圍

改善國際暢通易達標誌(Improve international symbol of accessibility)

## 政府建築物無障礙通道及設施改善工程

地點: On King Street Playground

預算開工日期(月/年):12/1/2011

預算完工日期(月/年):6/1/2012

### 工程範圍

改善場地入口 (Improve access/entrance)

改善觸覺引路帶(Improve tactile sign/guide path)

## 政府建築物無障礙通道及設施改善工程

地點: On Luk Street Park

預算開工日期(月/年):12/1/2011

預算完工日期(月/年):6/1/2012

### 工程範圍

改善觸覺引路帶(Improve tactile sign/guide path)

改善公用地方(Improve common areas)

改善無障礙通道(Improve barrier free access route)

## 政府建築物無障礙通道及設施改善工程

地點: On Shing Street Garden

預算開工日期(月/年):12/1/2011

預算完工日期(月/年):6/1/2012

### 工程範圍

改善國際暢通易達標誌(Improve international symbol of accessibility)

改善觸覺引路帶(Improve tactile sign/guide path)

改善公用地方(Improve common areas)

## 政府建築物無障礙通道及設施改善工程

地點:On Yuen Street Garden

預算開工日期(月/年):9/11

預算完工日期(月/年):6/12

### 工程範圍

改善場地入口 (Improve access/entrance)

改善觸覺引路帶(Improve tactile sign/guide path)

## 政府建築物無障礙通道及設施改善工程

地點:Operations Division (Hong Kong & Islands-(District Office) North Point  
Government Offices

預算開工日期(月/年):12/11

預算完工日期(月/年):6/12

### 工程範圍

改善暢通易達停車位(Improve accessible carparks)

改善公共詢問或服務櫃檯(Improve public information or service counter)

改善國際暢通易達標誌(Improve international symbol of accessibility)

改善觸覺引路帶(Improve tactile sign/guide path)

改善觸覺點字及觸覺平面圖(Improve braille and tactile map)

改善聆聽輔助系統(Improve assistive listening systems)

改善視像顯示板(Improve visual display)



## 政府建築物無障礙通道及設施改善工程

地點: Operations Division (New Territories West-1 District Office), Yuen Long  
Government Offices

預算開工日期(月/年):12/1/2011

預算完工日期(月/年):5/1/2012

### 工程範圍

改善視像火警警報(Improve visual fire alarm systems)

## 政府建築物無障礙通道及設施改善工程

地點: Pai Chong Road Sitting-out Area, Cheung Chau

預算開工日期(月/年):12/11

預算完工日期(月/年):5/12

### 工程範圍

改善場地入口 (Improve access/entrance)

改善觸覺引路帶(Improve tactile sign/guide path)

改善無障礙通道(Improve barrier free access route)

## 政府建築物無障礙通道及設施改善工程

地點: Pak Hok Chau Public Toilet

預算開工日期(月/年):12/1/2011

預算完工日期(月/年):5/1/2012

### 工程範圍

改善國際暢通易達標誌(Improve international symbol of accessibility)

改善無障礙通道(Improve barrier free access route)

## 政府建築物無障礙通道及設施改善工程

地點: Pak Kung Street SOA

預算開工日期(月/年):12/11

預算完工日期(月/年):05/12

### 工程範圍

改善場地入口 (Improve access/entrance)

改善國際暢通易達標誌(Improve international symbol of accessibility)

改善無障礙通道(Improve barrier free access route)

## 政府建築物無障礙通道及設施改善工程

地點: Pak Sha Tsuen Public Toilet

預算開工日期(月/年):12/1/2011

預算完工日期(月/年):5/1/2012

### 工程範圍

改善國際暢通易達標誌(Improve international symbol of accessibility)

改善無障礙通道(Improve barrier free access route)

## 政府建築物無障礙通道及設施改善工程

地點:Pak She Cheung Lee Park,Cheung Chau

預算開工日期(月/年):12/11

預算完工日期(月/年):6/12

### 工程範圍

改善國際暢通易達標誌(Improve international symbol of accessibility)

改善觸覺引路帶(Improve tactile sign/guide path)

## 政府建築物無障礙通道及設施改善工程

地點: Pak She Street Public Toilet, Cheung Chau

預算開工日期(月/年):12/11

預算完工日期(月/年):5/12

### 工程範圍

改善暢通易達洗手間(Improve accessible toilet)

改善國際暢通易達標誌(Improve international symbol of accessibility)

改善觸覺引路帶(Improve tactile sign/guide path)

改善公用地方(Improve common areas)

## 政府建築物無障礙通道及設施改善工程

地點: Pak Tai Temple Playground

預算開工日期(月/年):12/11

預算完工日期(月/年):5/12

### 工程範圍

改善場地入口 (Improve access/entrance)

改善國際暢通易達標誌(Improve international symbol of accessibility)

改善觸覺引路帶(Improve tactile sign/guide path)

改善觀眾席輪椅位(Improve auditorium wheel chair spaces)

改善無障礙通道(Improve barrier free access route)



## 政府建築物無障礙通道及設施改善工程

地點: Pamela Youde Hospital Staff Quarters, Block E,F,G

預算開工日期(月/年):12/11

預算完工日期(月/年):5/12

### 工程範圍

改善觸覺引路帶(Improve tactile sign/guide path)

改善公用地方(Improve common areas)

## 政府建築物無障礙通道及設施改善工程

地點: Pan Chung Public Toilet

預算開工日期(月/年):12/11

預算完工日期(月/年):5/12

### 工程範圍

改善場地入口 (Improve access/entrance)

改善暢通易達洗手間(Improve accessible toilet)

改善國際暢通易達標誌(Improve international symbol of accessibility)

改善觸覺引路帶(Improve tactile sign/guide path)

## 政府建築物無障礙通道及設施改善工程

地點: Pat Heung Police Station

預算開工日期(月/年):12/1/2011

預算完工日期(月/年):5/1/2012

### 工程範圍

改善場地入口 (Improve access/entrance)

改善公共詢問或服務櫃枱(Improve public information or service counter)

## 政府建築物無障礙通道及設施改善工程

地點: Peak Road Public Toilet cum Bathhouse, Cheung Chau

預算開工日期(月/年):12/11

預算完工日期(月/年):5/12

### 工程範圍

改善場地入口 (Improve access/entrance)

改善暢通易達洗手間(Improve accessible toilet)

改善國際暢通易達標誌(Improve international symbol of accessibility)

改善觸覺引路帶(Improve tactile sign/guide path)

改善公用地方(Improve common areas)

## 政府建築物無障礙通道及設施改善工程

地點: Peak Road West Public Toilet, Cheung Chau

預算開工日期(月/年):12/11

預算完工日期(月/年):5/12

### 工程範圍

改善暢通易達洗手間(Improve accessible toilet)

改善國際暢通易達標誌(Improve international symbol of accessibility)

改善觸覺引路帶(Improve tactile sign/guide path)

## 政府建築物無障礙通道及設施改善工程

地點:Pei Tau Village Playground

預算開工日期(月/年):8/11

預算完工日期(月/年):6/12

### 工程範圍

改善場地入口 (Improve access/entrance)

## 政府建築物無障礙通道及設施改善工程

地點:Peking Road Sitting-out Area

預算開工日期(月/年):7/11

預算完工日期(月/年):11/11

### 工程範圍

改善國際暢通易達標誌(Improve international symbol of accessibility)

改善觸覺引路帶(Improve tactile sign/guide path)

## 政府建築物無障礙通道及設施改善工程

地點: Peng Chau Columbarium and Garden of Remembrance

預算開工日期(月/年):12/11

預算完工日期(月/年):5/12

### 工程範圍

改善暢通易達升降機 (Improve accessible lifts)

改善國際暢通易達標誌(Improve international symbol of accessibility)

改善觸覺引路帶(Improve tactile sign/guide path)

改善無障礙通道(Improve barrier free access route)



## 政府建築物無障礙通道及設施改善工程

地點: Peng Chau Public Library

預算開工日期(月/年): 12/11

預算完工日期(月/年): 6/12

### 工程範圍

改善場地入口 (Improve access/entrance)

改善公共詢問或服務櫃檯(Improve public information or service counter)

改善視像火警警報(Improve visual fire alarm systems)

改善國際暢通易達標誌(Improve international symbol of accessibility)

改善觸覺引路帶(Improve tactile sign/guide path)

## 政府建築物無障礙通道及設施改善工程

地點: Peng Chau Sports Centre

預算開工日期(月/年): 12/11

預算完工日期(月/年): 6/12

### 工程範圍

改善場地入口 (Improve access/entrance)

改善暢通易達洗手間(Improve accessible toilet)

改善視像火警警報(Improve visual fire alarm systems)

改善國際暢通易達標誌(Improve international symbol of accessibility)

改善觸覺引路帶(Improve tactile sign/guide path)

改善觸覺點字及觸覺平面圖(Improve braille and tactile map)

改善公用地方(Improve common areas)

改善無障礙通道(Improve barrier free access route)

改善視像顯示板(Improve visual display)

## 政府建築物無障礙通道及設施改善工程

地點: Pik Wan Road Rest Garden 碧雲道休憩花園

預算開工日期(月/年):12/1/2011

預算完工日期(月/年):4/1/2012

### 工程範圍

改善國際暢通易達標誌(Improve international symbol of accessibility)

改善觸覺引路帶(Improve tactile sign/guide path)

改善觸覺點字及觸覺平面圖(Improve braille and tactile map)

改善無障礙通道(Improve barrier free access route)

## 政府建築物無障礙通道及設施改善工程

地點: Po Sam Pai Public Toilet

預算開工日期(月/年):12/11

預算完工日期(月/年):5/12

### 工程範圍

改善場地入口 (Improve access/entrance)

改善暢通易達洗手間(Improve accessible toilet)

改善國際暢通易達標誌(Improve international symbol of accessibility)

改善觸覺引路帶(Improve tactile sign/guide path)

## 政府建築物無障礙通道及設施改善工程

地點: Pok Wai Tsuen Public Toilet

預算開工日期(月/年):12/1/2011

預算完工日期(月/年):5/1/2012

### 工程範圍

改善場地入口 (Improve access/entrance)

改善國際暢通易達標誌(Improve international symbol of accessibility)

改善無障礙通道(Improve barrier free access route)

## 政府建築物無障礙通道及設施改善工程

地點: Portland Street / Man Ming Lane SOA

預算開工日期(月/年):12/1/2011

預算完工日期(月/年):5/1/2012

### 工程範圍

改善場地入口 (Improve access/entrance)

改善國際暢通易達標誌(Improve international symbol of accessibility)

改善觸覺引路帶(Improve tactile sign/guide path)

改善觸覺點字及觸覺平面圖(Improve braille and tactile map)

改善無障礙通道(Improve barrier free access route)

## 政府建築物無障礙通道及設施改善工程

地點: Portland Street Rest Garden 砵蘭街休憩花園 PC-044-00266-000

預算開工日期(月/年):12/1/2011

預算完工日期(月/年):4/1/2012

### 工程範圍

改善場地入口 (Improve access/entrance)

改善國際暢通易達標誌(Improve international symbol of accessibility)

改善觸覺引路帶(Improve tactile sign/guide path)

改善觸覺點字及觸覺平面圖(Improve braille and tactile map)

改善無障礙通道(Improve barrier free access route)

## 政府建築物無障礙通道及設施改善工程

地點: Portland Street Sitting-out Area 砵蘭街休憩處 PC-044-00273-000

預算開工日期(月/年):12/1/2011

預算完工日期(月/年):4/1/2012

### 工程範圍

改善國際暢通易達標誌(Improve international symbol of accessibility)

改善觸覺引路帶(Improve tactile sign/guide path)

改善觸覺點字及觸覺平面圖(Improve braille and tactile map)

改善無障礙通道(Improve barrier free access route)



## 政府建築物無障礙通道及設施改善工程

地點: Public Square Street / Cliff Road SOA

預算開工日期(月/年):12/1/2011

預算完工日期(月/年):5/1/2012

### 工程範圍

改善場地入口 (Improve access/entrance)

改善國際暢通易達標誌(Improve international symbol of accessibility)

改善觸覺引路帶(Improve tactile sign/guide path)

改善觸覺點字及觸覺平面圖(Improve braille and tactile map)

## 政府建築物無障礙通道及設施改善工程

地點:Pui O Beach 貝澳泳灘

預算開工日期(月/年):11/11

預算完工日期(月/年):5/12

### 工程範圍

改善觸覺引路帶(Improve tactile sign/guide path)

## 政府建築物無障礙通道及設施改善工程

地點: Quarry Bay Community Hall

預算開工日期(月/年):12/11

預算完工日期(月/年):5/12

### 工程範圍

改善場地入口 (Improve access/entrance)

改善暢通易達洗手間(Improve accessible toilet)

改善公共詢問或服務櫃枱(Improve public information or service counter)

改善國際暢通易達標誌(Improve international symbol of accessibility)

改善觸覺引路帶(Improve tactile sign/guide path)

改善公用地方(Improve common areas)

改善觀眾席輪椅位(Improve auditorium wheel chair spaces)

改善無障礙通道(Improve barrier free access route)

## 政府建築物無障礙通道及設施改善工程

地點: Quarry Bay Integrated Family Service Centre

預算開工日期(月/年):12/11

預算完工日期(月/年):5/12

### 工程範圍

改善場地入口 (Improve access/entrance)

改善暢通易達洗手間(Improve accessible toilet)

改善公共詢問或服務櫃枱(Improve public information or service counter)

改善國際暢通易達標誌(Improve international symbol of accessibility)

改善觸覺引路帶(Improve tactile sign/guide path)

改善公用地方(Improve common areas)

改善觀眾席輪椅位(Improve auditorium wheel chair spaces)

改善無障礙通道(Improve barrier free access route)

## 政府建築物無障礙通道及設施改善工程

地點:Quarry Bay Reservoir Garden

預算開工日期(月/年):12/11

預算完工日期(月/年):5/12

### 工程範圍

改善場地入口 (Improve access/entrance)

改善暢通易達升降機 (Improve accessible lifts)

改善暢通易達洗手間(Improve accessible toilet)

改善國際暢通易達標誌(Improve international symbol of accessibility)

改善觸覺引路帶(Improve tactile sign/guide path)

改善觸覺點字及觸覺平面圖(Improve braille and tactile map)

改善公用地方(Improve common areas)

## 政府建築物無障礙通道及設施改善工程

地點: Queen's Hill Public Toilet

預算開工日期(月/年):12/11

預算完工日期(月/年):6/12

### 工程範圍

改善場地入口 (Improve access/entrance)

改善暢通易達洗手間(Improve accessible toilet)

改善國際暢通易達標誌(Improve international symbol of accessibility)

改善觸覺引路帶(Improve tactile sign/guide path)

## 政府建築物無障礙通道及設施改善工程

地點: Reclamation Street / Nelson Street Sitting-out Area 新填地街/奶路臣街休

憩處 PC-044-00276-000

預算開工日期(月/年):12/1/2011

預算完工日期(月/年):4/1/2012

### 工程範圍

改善國際暢通易達標誌(Improve international symbol of accessibility)

改善觸覺引路帶(Improve tactile sign/guide path)

改善觸覺點字及觸覺平面圖(Improve braille and tactile map)

改善無障礙通道(Improve barrier free access route)

## 政府建築物無障礙通道及設施改善工程

地點: Reclamation Street Cooked Food Hawker Bazaar

預算開工日期(月/年):12/1/2011

預算完工日期(月/年):5/1/2012

### 工程範圍

改善場地入口 (Improve access/entrance)

改善國際暢通易達標誌(Improve international symbol of accessibility)

改善觸覺引路帶(Improve tactile sign/guide path)



## 政府建築物無障礙通道及設施改善工程

地點: Reclamation Street Sitting-out Area 新填地街休憩處 PC-044-00296-001

預算開工日期(月/年):12/1/2011

預算完工日期(月/年):4/1/2012

### 工程範圍

改善場地入口 (Improve access/entrance)

改善國際暢通易達標誌(Improve international symbol of accessibility)

改善觸覺引路帶(Improve tactile sign/guide path)

改善觸覺點字及觸覺平面圖(Improve braille and tactile map)

改善無障礙通道(Improve barrier free access route)

## 政府建築物無障礙通道及設施改善工程

地點: Reclamation Street/Soy Street Sitting-out Area PC-044-00291-001

預算開工日期(月/年):12/11

預算完工日期(月/年):5/12

### 工程範圍

改善國際暢通易達標誌(Improve international symbol of accessibility)

改善觸覺引路帶(Improve tactile sign/guide path)

改善觸覺點字及觸覺平面圖(Improve braille and tactile map)

改善無障礙通道(Improve barrier free access route)

## 政府建築物無障礙通道及設施改善工程

地點:"Repulse Bay Beach Children's Playground 淺水灣海灘兒童遊樂場 "

預算開工日期(月/年):11/11/2011

預算完工日期(月/年):12/2/2011

### 工程範圍

改善國際暢通易達標誌(Improve international symbol of accessibility)

改善觸覺引路帶(Improve tactile sign/guide path)

改善公用地方(Improve common areas)

## 政府建築物無障礙通道及設施改善工程

地點:Risk Management Section

預算開工日期(月/年):12/1/2011

預算完工日期(月/年):5/1/2012

### 工程範圍

改善場地入口 (Improve access/entrance)

改善國際暢通易達標誌(Improve international symbol of accessibility)

改善觸覺引路帶(Improve tactile sign/guide path)

改善聆聽輔助系統(Improve assistive listening systems)

改善無障礙通道(Improve barrier free access route)

## 政府建築物無障礙通道及設施改善工程

地點: Room 1350 North Point Government - Labour Department Office

預算開工日期(月/年):12/11

預算完工日期(月/年):5/12

### 工程範圍

改善公共詢問或服務櫃枱(Improve public information or service counter)

改善國際暢通易達標誌(Improve international symbol of accessibility)

改善觸覺引路帶(Improve tactile sign/guide path)

## 政府建築物無障礙通道及設施改善工程

地點: Round Table I Village Public Toilet, Cheung Chau

預算開工日期(月/年):12/11

預算完工日期(月/年):5/12

### 工程範圍

改善場地入口 (Improve access/entrance)

改善暢通易達洗手間(Improve accessible toilet)

改善國際暢通易達標誌(Improve international symbol of accessibility)

改善觸覺引路帶(Improve tactile sign/guide path)

改善公用地方(Improve common areas)

## 政府建築物無障礙通道及設施改善工程

地點: Round Table III Village Public Toilet, Cheung Chau

預算開工日期(月/年):12/11

預算完工日期(月/年):5/12

### 工程範圍

改善國際暢通易達標誌(Improve international symbol of accessibility)

改善觸覺引路帶(Improve tactile sign/guide path)

## 政府建築物無障礙通道及設施改善工程

地點: Round Table Third Village Playground

預算開工日期(月/年):12/11

預算完工日期(月/年):5/12

### 工程範圍

改善場地入口 (Improve access/entrance)

改善觸覺引路帶(Improve tactile sign/guide path)



## 政府建築物無障礙通道及設施改善工程

地點:Sai Ching Street Tennis Court

預算開工日期(月/年):9/11

預算完工日期(月/年):5/12

### 工程範圍

改善公共詢問或服務櫃枱(Improve public information or service counter)

改善國際暢通易達標誌(Improve international symbol of accessibility)

## 政府建築物無障礙通道及設施改善工程

地點: Sai Wan Ho Ferry Pier

預算開工日期(月/年):12/11

預算完工日期(月/年):5/12

### 工程範圍

改善場地入口 (Improve access/entrance)

改善暢通易達洗手間(Improve accessible toilet)

改善公共詢問或服務櫃檯(Improve public information or service counter)

改善國際暢通易達標誌(Improve international symbol of accessibility)

改善觸覺引路帶(Improve tactile sign/guide path)

改善觸覺點字及觸覺平面圖(Improve braille and tactile map)

改善公用地方(Improve common areas)

改善無障礙通道(Improve barrier free access route)

## 政府建築物無障礙通道及設施改善工程

地點: Sai Wan Ho Playground

預算開工日期(月/年):12/11

預算完工日期(月/年):5/12

### 工程範圍

改善場地入口 (Improve access/entrance)

改善暢通易達洗手間(Improve accessible toilet)

改善公共詢問或服務櫃檯(Improve public information or service counter)

改善國際暢通易達標誌(Improve international symbol of accessibility)

改善觸覺引路帶(Improve tactile sign/guide path)

改善觸覺點字及觸覺平面圖(Improve braille and tactile map)

改善無障礙通道(Improve barrier free access route)

## 政府建築物無障礙通道及設施改善工程

地點:Sai Yee Street Garden (PC-044-00320-001)

預算開工日期(月/年):8/11

預算完工日期(月/年):11/11

### 工程範圍

改善國際暢通易達標誌(Improve international symbol of accessibility)

改善觸覺引路帶(Improve tactile sign/guide path)

改善觸覺點字及觸覺平面圖(Improve braille and tactile map)

## 政府建築物無障礙通道及設施改善工程

地點:Saigon Street Playground

預算開工日期(月/年):12/1/2011

預算完工日期(月/年):5/1/2012

### 工程範圍

改善場地入口 (Improve access/entrance)

改善國際暢通易達標誌(Improve international symbol of accessibility)

改善觸覺引路帶(Improve tactile sign/guide path)

改善觸覺點字及觸覺平面圖(Improve braille and tactile map)

改善公用地方(Improve common areas)

改善無障礙通道(Improve barrier free access route)

## 政府建築物無障礙通道及設施改善工程

地點:Sam Chuk Street SOA

預算開工日期(月/年):9/11

預算完工日期(月/年):6/12

### 工程範圍

改善場地入口 (Improve access/entrance)

## 政府建築物無障礙通道及設施改善工程

地點: Sam Mun Tsai (North) Public Toilet

預算開工日期(月/年):12/11

預算完工日期(月/年):5/12

### 工程範圍

改善場地入口 (Improve access/entrance)

改善暢通易達洗手間(Improve accessible toilet)

改善國際暢通易達標誌(Improve international symbol of accessibility)

改善觸覺引路帶(Improve tactile sign/guide path)

## 政府建築物無障礙通道及設施改善工程

地點: San Hing Back Street Public Toilet, Cheung Chau

預算開工日期(月/年):12/11

預算完工日期(月/年):5/12

### 工程範圍

改善場地入口 (Improve access/entrance)

改善暢通易達洗手間(Improve accessible toilet)

改善國際暢通易達標誌(Improve international symbol of accessibility)

改善觸覺引路帶(Improve tactile sign/guide path)

改善觸覺點字及觸覺平面圖(Improve braille and tactile map)

改善公用地方(Improve common areas)

改善無障礙通道(Improve barrier free access route)



## 政府建築物無障礙通道及設施改善工程

地點:San Mei Street Basketball Court

預算開工日期(月/年):9/11

預算完工日期(月/年):6/12

### 工程範圍

改善場地入口 (Improve access/entrance)

## 政府建築物無障礙通道及設施改善工程

地點:San Mei Street Children's Playground

預算開工日期(月/年):7/11

預算完工日期(月/年):6/12

### 工程範圍

改善場地入口 (Improve access/entrance)

## 政府建築物無障礙通道及設施改善工程

地點:San Mei Street Playground

預算開工日期(月/年):9/11

預算完工日期(月/年):6/12

### 工程範圍

改善場地入口 (Improve access/entrance)

## 政府建築物無障礙通道及設施改善工程

地點:San Mei Street Sitting-out Area

預算開工日期(月/年):6/11

預算完工日期(月/年):6/12

### 工程範圍

改善場地入口 (Improve access/entrance)

## 政府建築物無障礙通道及設施改善工程

地點: San Pak She Street Sitting Out Area No. 1, Cheung Chau

預算開工日期(月/年):12/11

預算完工日期(月/年):5/12

### 工程範圍

改善場地入口 (Improve access/entrance)

改善國際暢通易達標誌(Improve international symbol of accessibility)

改善觸覺點字及觸覺平面圖(Improve braille and tactile map)

## 政府建築物無障礙通道及設施改善工程

地點: San Pak She Street Sitting Out Area No. 2, Cheung Chau

預算開工日期(月/年):12/11

預算完工日期(月/年):5/12

### 工程範圍

改善場地入口 (Improve access/entrance)

改善觸覺點字及觸覺平面圖(Improve braille and tactile map)

## 政府建築物無障礙通道及設施改善工程

地點: San Pak She Street Sitting Out Area No. 4, Cheung Chau

預算開工日期(月/年):12/11

預算完工日期(月/年):5/12

### 工程範圍

改善場地入口 (Improve access/entrance)

改善國際暢通易達標誌(Improve international symbol of accessibility)

改善觸覺點字及觸覺平面圖(Improve braille and tactile map)

## 政府建築物無障礙通道及設施改善工程

地點: San Pak She Street Sitting Out Area No. 6, Cheung Chau

預算開工日期(月/年):12/11

預算完工日期(月/年):5/12

### 工程範圍

改善場地入口 (Improve access/entrance)

改善觸覺點字及觸覺平面圖(Improve braille and tactile map)



## 政府建築物無障礙通道及設施改善工程

地點:San Po Kong Interchange Rest Garden

預算開工日期(月/年):9/11

預算完工日期(月/年):2/12

### 工程範圍

改善公用地方(Improve common areas)

## 政府建築物無障礙通道及設施改善工程

地點:San Po Kong SOA

預算開工日期(月/年):12/1/2011

預算完工日期(月/年):5/1/2012

### 工程範圍

改善觸覺引路帶(Improve tactile sign/guide path)

## 政府建築物無障礙通道及設施改善工程

地點:san shi street SOA

預算開工日期(月/年):9/11

預算完工日期(月/年):11/11

### 工程範圍

改善場地入口 (Improve access/entrance)

改善暢通易達停車位(Improve accessible carparks)

## 政府建築物無障礙通道及設施改善工程

地點: San Tin Village Sitting Out Area

預算開工日期(月/年):12/1/2011

預算完工日期(月/年):6/1/2012

### 工程範圍

改善場地入口 (Improve access/entrance)

## 政府建築物無障礙通道及設施改善工程

地點:San Tin Wai Garden

預算開工日期(月/年):7/11

預算完工日期(月/年):6/12

### 工程範圍

改善場地入口 (Improve access/entrance)

## 政府建築物無障礙通道及設施改善工程

地點: San Tong Public Toilet

預算開工日期(月/年):12/11

預算完工日期(月/年):5/12

### 工程範圍

改善場地入口 (Improve access/entrance)

改善暢通易達洗手間(Improve accessible toilet)

改善國際暢通易達標誌(Improve international symbol of accessibility)

改善觸覺引路帶(Improve tactile sign/guide path)

## 政府建築物無障礙通道及設施改善工程

地點: San Uk Tsuen Public Toilet

預算開工日期(月/年):12/11

預算完工日期(月/年):6/12

### 工程範圍

改善場地入口 (Improve access/entrance)

改善暢通易達洗手間(Improve accessible toilet)

改善國際暢通易達標誌(Improve international symbol of accessibility)

改善觸覺引路帶(Improve tactile sign/guide path)

## 政府建築物無障礙通道及設施改善工程

地點: Sau Mau Ping Memorial Park 秀茂坪紀念公園

預算開工日期(月/年):12/1/2011

預算完工日期(月/年):4/1/2012

### 工程範圍

改善場地入口 (Improve access/entrance)

改善國際暢通易達標誌(Improve international symbol of accessibility)

改善觸覺引路帶(Improve tactile sign/guide path)

改善觸覺點字及觸覺平面圖(Improve braille and tactile map)

改善無障礙通道(Improve barrier free access route)



## 政府建築物無障礙通道及設施改善工程

地點: Sau Mau Ping Rd./Hui Kwong St. Sitting-out Area 秀茂坪道/曉光街休憩處

預算開工日期(月/年):12/1/2011

預算完工日期(月/年):4/1/2012

### 工程範圍

改善場地入口 (Improve access/entrance)

改善國際暢通易達標誌(Improve international symbol of accessibility)

改善無障礙通道(Improve barrier free access route)

## 政府建築物無障礙通道及設施改善工程

地點: Sau Po Integrated Service Centre 秀寶綜合家庭服務中心

預算開工日期(月/年):12/1/2011

預算完工日期(月/年):4/1/2012

### 工程範圍

改善場地入口 (Improve access/entrance)

改善暢通易達洗手間(Improve accessible toilet)

改善公共詢問或服務櫃檯(Improve public information or service counter)

改善國際暢通易達標誌(Improve international symbol of accessibility)

改善觸覺引路帶(Improve tactile sign/guide path)

改善觸覺點字及觸覺平面圖(Improve braille and tactile map)

## 政府建築物無障礙通道及設施改善工程

地點: Selective Placement Division (Kowloon Office), Ngau Tau Kok Government Offices 展能就業科(九龍區辦事處), 牛頭角政府合署

預算開工日期(月/年):12/1/2011

預算完工日期(月/年):4/1/2012

### 工程範圍

改善場地入口 (Improve access/entrance)

改善公共詢問或服務櫃檯(Improve public information or service counter)

改善國際暢通易達標誌(Improve international symbol of accessibility)

改善觸覺引路帶(Improve tactile sign/guide path)

## 政府建築物無障礙通道及設施改善工程

地點: Self Help Care Village Public Toilet, Cheung Chau

預算開工日期(月/年):12/11

預算完工日期(月/年):5/12

### 工程範圍

改善場地入口 (Improve access/entrance)

改善暢通易達洗手間(Improve accessible toilet)

改善國際暢通易達標誌(Improve international symbol of accessibility)

改善觸覺引路帶(Improve tactile sign/guide path)

改善觸覺點字及觸覺平面圖(Improve braille and tactile map)

改善公用地方(Improve common areas)

改善無障礙通道(Improve barrier free access route)

## 政府建築物無障礙通道及設施改善工程

地點: Sha Tin Jockey Club Swimming Pool

預算開工日期(月/年):12/1/2011

預算完工日期(月/年):6/1/2012

### 工程範圍

改善場地入口 (Improve access/entrance)

改善暢通易達洗手間(Improve accessible toilet)

改善公用地方(Improve common areas)

## 政府建築物無障礙通道及設施改善工程

地點: Sha Tin Market

預算開工日期(月/年):12/1/2011

預算完工日期(月/年):6/1/2012

### 工程範圍

改善場地入口 (Improve access/entrance)

改善公用地方(Improve common areas)

## 政府建築物無障礙通道及設施改善工程

地點:Sha Tin Park

預算開工日期(月/年):6/11

預算完工日期(月/年):6/12

### 工程範圍

改善場地入口 (Improve access/entrance)

改善觸覺引路帶(Improve tactile sign/guide path)

改善無障礙通道(Improve barrier free access route)

## 政府建築物無障礙通道及設施改善工程

地點: Sha Tin Road Safety Park

預算開工日期(月/年):12/1/2011

預算完工日期(月/年):6/1/2012

### 工程範圍

改善場地入口 (Improve access/entrance)

改善觸覺引路帶(Improve tactile sign/guide path)

改善觀眾席輪椅位(Improve auditorium wheel chair spaces)



## 政府建築物無障礙通道及設施改善工程

地點: Sha Tin Tau Village Sitting Out Area

預算開工日期(月/年):12/1/2011

預算完工日期(月/年):6/1/2012

### 工程範圍

改善場地入口 (Improve access/entrance)

## 政府建築物無障礙通道及設施改善工程

地點: Shan Mei Street Public Toilet

預算開工日期(月/年):12/1/2011

預算完工日期(月/年):6/1/2012

### 工程範圍

改善場地入口 (Improve access/entrance)

改善暢通易達洗手間(Improve accessible toilet)

## 政府建築物無障礙通道及設施改善工程

地點: Shan Pui Tsuen Public Toilet

預算開工日期(月/年):12/1/2011

預算完工日期(月/年):5/1/2012

### 工程範圍

改善場地入口 (Improve access/entrance)

改善國際暢通易達標誌(Improve international symbol of accessibility)

改善無障礙通道(Improve barrier free access route)

## 政府建築物無障礙通道及設施改善工程

地點:Shan Tong New Village Garden

預算開工日期(月/年):12/11

預算完工日期(月/年):5/12

### 工程範圍

改善場地入口 (Improve access/entrance)

改善暢通易達洗手間(Improve accessible toilet)

改善國際暢通易達標誌(Improve international symbol of accessibility)

改善觸覺引路帶(Improve tactile sign/guide path)

改善觸覺點字及觸覺平面圖(Improve braille and tactile map)

改善公用地方(Improve common areas)

## 政府建築物無障礙通道及設施改善工程

地點:Shanghai Street / Market Street Playground

預算開工日期(月/年):12/1/2011

預算完工日期(月/年):5/1/2012

### 工程範圍

改善場地入口 (Improve access/entrance)

改善觸覺引路帶(Improve tactile sign/guide path)

改善觸覺點字及觸覺平面圖(Improve braille and tactile map)

改善無障礙通道(Improve barrier free access route)

## 政府建築物無障礙通道及設施改善工程

地點: Shap Pat Heung Choi Uk Tsuen Public Toilet

預算開工日期(月/年):12/1/2011

預算完工日期(月/年):5/1/2012

### 工程範圍

改善國際暢通易達標誌(Improve international symbol of accessibility)

改善無障礙通道(Improve barrier free access route)

## 政府建築物無障礙通道及設施改善工程

地點: She Shan Tsuen Public Toilet

預算開工日期(月/年):12/11

預算完工日期(月/年):5/12

### 工程範圍

改善場地入口 (Improve access/entrance)

改善暢通易達洗手間(Improve accessible toilet)

改善國際暢通易達標誌(Improve international symbol of accessibility)

改善觸覺引路帶(Improve tactile sign/guide path)

## 政府建築物無障礙通道及設施改善工程

地點:She Shan Village Children 's Playground

預算開工日期(月/年):12/11

預算完工日期(月/年):5/12

### 工程範圍

改善場地入口 (Improve access/entrance)

改善暢通易達洗手間(Improve accessible toilet)

改善國際暢通易達標誌(Improve international symbol of accessibility)

改善觸覺引路帶(Improve tactile sign/guide path)

改善觸覺點字及觸覺平面圖(Improve braille and tactile map)

改善無障礙通道(Improve barrier free access route)



## 政府建築物無障礙通道及設施改善工程

地點: Shek Kwu Lung Public Toilet

預算開工日期(月/年):12/11

預算完工日期(月/年):5/12

### 工程範圍

改善場地入口 (Improve access/entrance)

改善暢通易達洗手間(Improve accessible toilet)

改善國際暢通易達標誌(Improve international symbol of accessibility)

改善觸覺引路帶(Improve tactile sign/guide path)

## 政府建築物無障礙通道及設施改善工程

地點:Shek Mun Playground

預算開工日期(月/年):10/11

預算完工日期(月/年):6/12

### 工程範圍

改善場地入口 (Improve access/entrance)

改善觸覺引路帶(Improve tactile sign/guide path)

## 政府建築物無障礙通道及設施改善工程

地點: Shek Wu Wai Public Toilet

預算開工日期(月/年):12/1/2011

預算完工日期(月/年):5/1/2012

### 工程範圍

改善場地入口 (Improve access/entrance)

改善國際暢通易達標誌(Improve international symbol of accessibility)

改善無障礙通道(Improve barrier free access route)

## 政府建築物無障礙通道及設施改善工程

地點: Sheung On Street Public Toilet

預算開工日期(月/年):12/11

預算完工日期(月/年):5/12

### 工程範圍

改善暢通易達洗手間(Improve accessible toilet)

改善國際暢通易達標誌(Improve international symbol of accessibility)

改善觸覺引路帶(Improve tactile sign/guide path)

## 政府建築物無障礙通道及設施改善工程

地點: Sheung Shan Kai Wat Public Toilet

預算開工日期(月/年):12/11

預算完工日期(月/年):6/12

### 工程範圍

改善場地入口 (Improve access/entrance)

改善暢通易達洗手間(Improve accessible toilet)

改善國際暢通易達標誌(Improve international symbol of accessibility)

改善觸覺引路帶(Improve tactile sign/guide path)

## 政府建築物無障礙通道及設施改善工程

地點:Sheung Wo Che Garden

預算開工日期(月/年):9/11

預算完工日期(月/年):6/12

### 工程範圍

改善場地入口 (Improve access/entrance)

## 政府建築物無障礙通道及設施改善工程

地點: Shing Mun River Promenade Garden No.3

預算開工日期(月/年):12/1/2011

預算完工日期(月/年):6/1/2012

### 工程範圍

改善場地入口 (Improve access/entrance)

## 政府建築物無障礙通道及設施改善工程

地點: Shui Bin Tsuen Public Toilet

預算開工日期(月/年):12/1/2011

預算完工日期(月/年):5/1/2012

### 工程範圍

改善場地入口 (Improve access/entrance)

改善國際暢通易達標誌(Improve international symbol of accessibility)

改善無障礙通道(Improve barrier free access route)



## 政府建築物無障礙通道及設施改善工程

地點: Shui Mei Tsuen Public Toilet

預算開工日期(月/年):12/1/2011

預算完工日期(月/年):5/1/2012

### 工程範圍

改善國際暢通易達標誌(Improve international symbol of accessibility)

改善無障礙通道(Improve barrier free access route)

## 政府建築物無障礙通道及設施改善工程

地點: Shui Wai Public Toilet

預算開工日期(月/年):12/11

預算完工日期(月/年):5/12

### 工程範圍

改善場地入口 (Improve access/entrance)

改善暢通易達洗手間(Improve accessible toilet)

改善國際暢通易達標誌(Improve international symbol of accessibility)

改善觸覺引路帶(Improve tactile sign/guide path)

## 政府建築物無障礙通道及設施改善工程

地點: Shun Lee Tsuen Playground 順利邨遊樂場

預算開工日期(月/年):12/1/2011

預算完工日期(月/年):4/1/2012

### 工程範圍

改善場地入口 (Improve access/entrance)

改善暢通易達洗手間(Improve accessible toilet)

改善國際暢通易達標誌(Improve international symbol of accessibility)

改善觸覺引路帶(Improve tactile sign/guide path)

改善觸覺點字及觸覺平面圖(Improve braille and tactile map)

改善觀眾席輪椅位(Improve auditorium wheel chair spaces)

## 政府建築物無障礙通道及設施改善工程

地點: Shung Him Tong Public Toilet

預算開工日期(月/年):12/11

預算完工日期(月/年):6/12

### 工程範圍

改善場地入口 (Improve access/entrance)

改善暢通易達洗手間(Improve accessible toilet)

改善國際暢通易達標誌(Improve international symbol of accessibility)

改善觸覺引路帶(Improve tactile sign/guide path)

## 政府建築物無障礙通道及設施改善工程

地點: Shung Ling Street Playground

預算開工日期(月/年):12/1/2011

預算完工日期(月/年):5/1/2012

### 工程範圍

改善場地入口 (Improve access/entrance)

改善公用地方(Improve common areas)

## 政府建築物無障礙通道及設施改善工程

地點:Shung Ling Street SOA

預算開工日期(月/年):9/11

預算完工日期(月/年):6/12

### 工程範圍

改善暢通易達洗手間(Improve accessible toilet)

## 政府建築物無障礙通道及設施改善工程

地點:Silver Mine Bay Beach 銀礦灣泳灘

預算開工日期(月/年):11/11

預算完工日期(月/年):5/12

### 工程範圍

改善觸覺引路帶(Improve tactile sign/guide path)

## 政府建築物無障礙通道及設施改善工程

地點: Sir Denys Roberts Squash Courts, Yuen Long

預算開工日期(月/年):12/11/2011

預算完工日期(月/年):31/5/2012

### 工程範圍

改善場地入口 (Improve access/entrance)

改善暢通易達洗手間(Improve accessible toilet)

改善公共詢問或服務櫃枱(Improve public information or service counter)

改善國際暢通易達標誌(Improve international symbol of accessibility)

改善觸覺引路帶(Improve tactile sign/guide path)

改善無障礙通道(Improve barrier free access route)



## 政府建築物無障礙通道及設施改善工程

地點: Siu Lam San Tsuen Public Toilet

預算開工日期(月/年):1/1/2012

預算完工日期(月/年):5/1/2012

### 工程範圍

改善場地入口 (Improve access/entrance)

改善暢通易達洗手間(Improve accessible toilet)

改善公用地方(Improve common areas)

## 政府建築物無障礙通道及設施改善工程

地點: Siu Lek Yuen Road Playground

預算開工日期(月/年):12/1/2011

預算完工日期(月/年):6/1/2012

### 工程範圍

改善場地入口 (Improve access/entrance)

改善觸覺引路帶(Improve tactile sign/guide path)

## 政府建築物無障礙通道及設施改善工程

地點: Small Traders New Village Public Toilet

預算開工日期(月/年):12/1/2011

預算完工日期(月/年):5/1/2012

### 工程範圍

改善國際暢通易達標誌(Improve international symbol of accessibility)

改善無障礙通道(Improve barrier free access route)

## 政府建築物無障礙通道及設施改善工程

地點: So Kwun Wat, Lee Uk Tsuen, Public Toilet

預算開工日期(月/年):1/1/2012

預算完工日期(月/年):5/1/2012

### 工程範圍

改善場地入口 (Improve access/entrance)

改善暢通易達洗手間(Improve accessible toilet)

改善公用地方(Improve common areas)

## 政府建築物無障礙通道及設施改善工程

地點: Station Lane SOA

預算開工日期(月/年):12/11

預算完工日期(月/年):05/12

### 工程範圍

改善場地入口 (Improve access/entrance)

改善國際暢通易達標誌(Improve international symbol of accessibility)

改善無障礙通道(Improve barrier free access route)

## 政府建築物無障礙通道及設施改善工程

地點: Sun Tin Wai Community Hall

預算開工日期(月/年):12/1/2011

預算完工日期(月/年):6/1/2012

### 工程範圍

改善場地入口 (Improve access/entrance)

改善公用地方(Improve common areas)

## 政府建築物無障礙通道及設施改善工程

地點: Sung On Street SOA

預算開工日期(月/年):12/11

預算完工日期(月/年):05/12

### 工程範圍

改善國際暢通易達標誌(Improve international symbol of accessibility)

## 政府建築物無障礙通道及設施改善工程

地點: SWD Integrated Family Services Centre (YL) 1/F & 2/F (Pt.), 224 Castle Peak Road, Y.L.

預算開工日期(月/年):12/1/2011

預算完工日期(月/年):5/1/2012

### 工程範圍

改善場地入口 (Improve access/entrance)

改善暢通易達洗手間(Improve accessible toilet)

改善無障礙通道(Improve barrier free access route)



## 政府建築物無障礙通道及設施改善工程

地點:Sycamore Street Rest Garden (PC-044-00282-000)

預算開工日期(月/年):5/11

預算完工日期(月/年):11/11

### 工程範圍

改善國際暢通易達標誌(Improve international symbol of accessibility)

改善觸覺引路帶(Improve tactile sign/guide path)

改善觸覺點字及觸覺平面圖(Improve braille and tactile map)

## 政府建築物無障礙通道及設施改善工程

地點: Ta Kwu Ling Ha Shan Kai Wat (1) Public Toilet

預算開工日期(月/年):12/11

預算完工日期(月/年):6/12

### 工程範圍

改善場地入口 (Improve access/entrance)

改善暢通易達洗手間(Improve accessible toilet)

改善國際暢通易達標誌(Improve international symbol of accessibility)

改善觸覺引路帶(Improve tactile sign/guide path)

## 政府建築物無障礙通道及設施改善工程

地點: Ta Kwu Ling Ping Che Tsuen (1) Public Toilet

預算開工日期(月/年):12/11

預算完工日期(月/年):6/12

### 工程範圍

改善場地入口 (Improve access/entrance)

改善暢通易達洗手間(Improve accessible toilet)

改善國際暢通易達標誌(Improve international symbol of accessibility)

改善觸覺引路帶(Improve tactile sign/guide path)

## 政府建築物無障礙通道及設施改善工程

地點: Tai choi Yuen Garden

預算開工日期(月/年):12/11

預算完工日期(月/年):5/12

### 工程範圍

改善場地入口 (Improve access/entrance)

改善國際暢通易達標誌(Improve international symbol of accessibility)

改善觸覺點字及觸覺平面圖(Improve braille and tactile map)

## 政府建築物無障礙通道及設施改善工程

地點: Tai Choi Yuen Playground

預算開工日期(月/年):12/11

預算完工日期(月/年):5/12

### 工程範圍

改善場地入口 (Improve access/entrance)

改善暢通易達升降機 (Improve accessible lifts)

改善國際暢通易達標誌(Improve international symbol of accessibility)

改善觸覺引路帶(Improve tactile sign/guide path)

改善觸覺點字及觸覺平面圖(Improve braille and tactile map)

## 政府建築物無障礙通道及設施改善工程

地點:Tai Hang Fui Sha Wai Playground

預算開工日期(月/年):12/11

預算完工日期(月/年):5/12

### 工程範圍

改善場地入口 (Improve access/entrance)

改善暢通易達洗手間(Improve accessible toilet)

改善國際暢通易達標誌(Improve international symbol of accessibility)

改善觸覺引路帶(Improve tactile sign/guide path)

改善觸覺點字及觸覺平面圖(Improve braille and tactile map)

## 政府建築物無障礙通道及設施改善工程

地點: Tai Kiu Market Sitting-out Area

預算開工日期(月/年):12/1/2011

預算完工日期(月/年):5/1/2012

### 工程範圍

改善場地入口 (Improve access/entrance)

## 政府建築物無障礙通道及設施改善工程

地點: Tai Kiu Market Squash Courts

預算開工日期(月/年):12/1/2011

預算完工日期(月/年):5/1/2012

### 工程範圍

改善暢通易達洗手間(Improve accessible toilet)

改善公共詢問或服務櫃枱(Improve public information or service counter)

改善國際暢通易達標誌(Improve international symbol of accessibility)

改善觸覺點字及觸覺平面圖(Improve braille and tactile map)

改善聆聽輔助系統(Improve assistive listening systems)

改善無障礙通道(Improve barrier free access route)



## 政府建築物無障礙通道及設施改善工程

地點: Tai Kiu Market

預算開工日期(月/年):12/1/2011

預算完工日期(月/年):5/1/2012

### 工程範圍

改善暢通易達洗手間(Improve accessible toilet)

改善國際暢通易達標誌(Improve international symbol of accessibility)

## 政府建築物無障礙通道及設施改善工程

地點: Tai Kok Tsui Road / Maple Street Garden 大角咀道/楓樹街花園

PC-044-00265-000

預算開工日期(月/年):12/1/2011

預算完工日期(月/年):4/1/2012

### 工程範圍

改善國際暢通易達標誌(Improve international symbol of accessibility)

改善觸覺引路帶(Improve tactile sign/guide path)

改善觸覺點字及觸覺平面圖(Improve braille and tactile map)

改善無障礙通道(Improve barrier free access route)

## 政府建築物無障礙通道及設施改善工程

地點: Tai Kok Tsui Road / Larch Street Sitting-out Area 大角咀道/洋松街休憩處 PC-044-00283-000

預算開工日期(月/年):12/1/2011

預算完工日期(月/年):4/1/2012

### 工程範圍

改善國際暢通易達標誌(Improve international symbol of accessibility)

改善觸覺引路帶(Improve tactile sign/guide path)

改善觸覺點字及觸覺平面圖(Improve braille and tactile map)

改善無障礙通道(Improve barrier free access route)

## 政府建築物無障礙通道及設施改善工程

地點: Tai Kwai Wan Public Toilet, Cheung Chau

預算開工日期(月/年):12/11

預算完工日期(月/年):5/12

### 工程範圍

改善暢通易達洗手間(Improve accessible toilet)

改善國際暢通易達標誌(Improve international symbol of accessibility)

改善觸覺點字及觸覺平面圖(Improve braille and tactile map)

## 政府建築物無障礙通道及設施改善工程

地點: Tai Po Central Town Square

預算開工日期(月/年):12/11

預算完工日期(月/年):5/12

### 工程範圍

改善場地入口 (Improve access/entrance)

改善暢通易達洗手間(Improve accessible toilet)

改善國際暢通易達標誌(Improve international symbol of accessibility)

改善觸覺引路帶(Improve tactile sign/guide path)

改善觸覺點字及觸覺平面圖(Improve braille and tactile map)

改善公用地方(Improve common areas)

改善無障礙通道(Improve barrier free access route)

## 政府建築物無障礙通道及設施改善工程

地點: Tai Po Cheung Shue Tan Village No. 2 Public Toilet

預算開工日期(月/年):12/11

預算完工日期(月/年):5/12

### 工程範圍

改善場地入口 (Improve access/entrance)

改善暢通易達洗手間(Improve accessible toilet)

改善國際暢通易達標誌(Improve international symbol of accessibility)

改善觸覺引路帶(Improve tactile sign/guide path)

## 政府建築物無障礙通道及設施改善工程

地點:Tai Po Kau San Wan Children's Playground

預算開工日期(月/年):12/11

預算完工日期(月/年):5/12

### 工程範圍

改善場地入口 (Improve access/entrance)

改善暢通易達洗手間(Improve accessible toilet)

改善國際暢通易達標誌(Improve international symbol of accessibility)

改善觸覺引路帶(Improve tactile sign/guide path)

改善觸覺點字及觸覺平面圖(Improve braille and tactile map)

## 政府建築物無障礙通道及設施改善工程

地點:Tai Po Mei Children's Playground

預算開工日期(月/年):12/11

預算完工日期(月/年):5/12

### 工程範圍

改善場地入口 (Improve access/entrance)

改善暢通易達洗手間(Improve accessible toilet)

改善國際暢通易達標誌(Improve international symbol of accessibility)

改善觸覺引路帶(Improve tactile sign/guide path)

改善觸覺點字及觸覺平面圖(Improve braille and tactile map)

改善無障礙通道(Improve barrier free access route)



## 政府建築物無障礙通道及設施改善工程

地點: Tai Po Plaza Public Toilet

預算開工日期(月/年):12/11

預算完工日期(月/年):5/12

### 工程範圍

改善場地入口 (Improve access/entrance)

改善暢通易達洗手間(Improve accessible toilet)

改善國際暢通易達標誌(Improve international symbol of accessibility)

改善觸覺引路帶(Improve tactile sign/guide path)

改善無障礙通道(Improve barrier free access route)

## 政府建築物無障礙通道及設施改善工程

地點:Tai Po Road 10M.S. Lookout No.1

預算開工日期(月/年):9/11

預算完工日期(月/年):6/12

### 工程範圍

改善場地入口 (Improve access/entrance)

## 政府建築物無障礙通道及設施改善工程

地點:Tai Po Road 10M.S. Lookout No.2

預算開工日期(月/年):9/11

預算完工日期(月/年):6/12

### 工程範圍

改善場地入口 (Improve access/entrance)

## 政府建築物無障礙通道及設施改善工程

地點: Tai Po Swimming Pool

預算開工日期(月/年):12/11

預算完工日期(月/年):5/12

### 工程範圍

改善場地入口 (Improve access/entrance)

改善暢通易達洗手間(Improve accessible toilet)

改善國際暢通易達標誌(Improve international symbol of accessibility)

改善觸覺引路帶(Improve tactile sign/guide path)

改善觸覺點字及觸覺平面圖(Improve braille and tactile map)

改善公用地方(Improve common areas)

改善觀眾席輪椅位(Improve auditorium wheel chair spaces)

改善無障礙通道(Improve barrier free access route)

## 政府建築物無障礙通道及設施改善工程

地點: Tai Po Tai Hang Chung Sum Wai Public Toilet

預算開工日期(月/年):12/11

預算完工日期(月/年):5/12

### 工程範圍

改善場地入口 (Improve access/entrance)

改善暢通易達洗手間(Improve accessible toilet)

改善國際暢通易達標誌(Improve international symbol of accessibility)

改善觸覺引路帶(Improve tactile sign/guide path)

## 政府建築物無障礙通道及設施改善工程

地點: Tai Po Tin (1) Public Toilet

預算開工日期(月/年):12/11

預算完工日期(月/年):6/12

### 工程範圍

改善場地入口 (Improve access/entrance)

改善暢通易達洗手間(Improve accessible toilet)

改善國際暢通易達標誌(Improve international symbol of accessibility)

改善觸覺引路帶(Improve tactile sign/guide path)

## 政府建築物無障礙通道及設施改善工程

地點: Tai Po Tin (2) Public Toilet

預算開工日期(月/年):12/11

預算完工日期(月/年):6/12

### 工程範圍

改善場地入口 (Improve access/entrance)

改善暢通易達洗手間(Improve accessible toilet)

改善國際暢通易達標誌(Improve international symbol of accessibility)

改善觸覺引路帶(Improve tactile sign/guide path)

## 政府建築物無障礙通道及設施改善工程

地點: Tai Shu Ha Road West Shung Ching San Tsuen Public Toilet

預算開工日期(月/年):12/1/2011

預算完工日期(月/年):5/1/2012

### 工程範圍

改善國際暢通易達標誌(Improve international symbol of accessibility)

改善無障礙通道(Improve barrier free access route)



## 政府建築物無障礙通道及設施改善工程

地點: Tai Shui Hang Rain Shelters No.1,2,3&4

預算開工日期(月/年):12/1/2011

預算完工日期(月/年):6/1/2012

### 工程範圍

改善場地入口 (Improve access/entrance)

改善觸覺引路帶(Improve tactile sign/guide path)

## 政府建築物無障礙通道及設施改善工程

地點: Tai Tong Road Public Toilet and Bathhouse

預算開工日期(月/年):12/1/2011

預算完工日期(月/年):5/1/2012

### 工程範圍

改善國際暢通易達標誌(Improve international symbol of accessibility)

改善無障礙通道(Improve barrier free access route)

## 政府建築物無障礙通道及設施改善工程

地點: Tai Wai Playground

預算開工日期(月/年):12/1/2011

預算完工日期(月/年):6/1/2012

### 工程範圍

改善場地入口 (Improve access/entrance)

## 政府建築物無障礙通道及設施改善工程

地點: Tai Wan Shan Park

預算開工日期(月/年):12/11

預算完工日期(月/年):05/12

### 工程範圍

改善場地入口 (Improve access/entrance)

改善國際暢通易達標誌(Improve international symbol of accessibility)

改善觸覺引路帶(Improve tactile sign/guide path)

改善觸覺點字及觸覺平面圖(Improve braille and tactile map)

改善公用地方(Improve common areas)

改善觀眾席輪椅位(Improve auditorium wheel chair spaces)

## 政府建築物無障礙通道及設施改善工程

地點: Tai Yip Street Sitting-out Area 大業街休憩處 PC-044-00355-001

預算開工日期(月/年):12/1/2011

預算完工日期(月/年):4/1/2012

### 工程範圍

改善國際暢通易達標誌(Improve international symbol of accessibility)

改善觸覺引路帶(Improve tactile sign/guide path)

改善觸覺點字及觸覺平面圖(Improve braille and tactile map)

改善無障礙通道(Improve barrier free access route)

## 政府建築物無障礙通道及設施改善工程

地點: Tak Cheong Street Playground 德昌街遊樂場 PC-044-00284-000

預算開工日期(月/年):12/1/2011

預算完工日期(月/年):4/1/2012

### 工程範圍

改善國際暢通易達標誌(Improve international symbol of accessibility)

改善觸覺引路帶(Improve tactile sign/guide path)

改善觸覺點字及觸覺平面圖(Improve braille and tactile map)

## 政府建築物無障礙通道及設施改善工程

地點: Temple St./Kansu St. playground

預算開工日期(月/年): 10/11

預算完工日期(月/年): 12/11

### 工程範圍

改善場地入口 (Improve access/entrance)

改善國際暢通易達標誌(Improve international symbol of accessibility)

## 政府建築物無障礙通道及設施改善工程

地點:Thistle Street Rest Garden (PC-044-00288-000)

預算開工日期(月/年):5/11

預算完工日期(月/年):11/11

### 工程範圍

改善國際暢通易達標誌(Improve international symbol of accessibility)

改善觸覺引路帶(Improve tactile sign/guide path)

改善觸覺點字及觸覺平面圖(Improve braille and tactile map)



## 政府建築物無障礙通道及設施改善工程

地點: Tin Ha Wan Garden 田下灣花園

預算開工日期(月/年):12/1/2011

預算完工日期(月/年):5/1/2012

### 工程範圍

改善觸覺引路帶(Improve tactile sign/guide path)

## 政府建築物無障礙通道及設施改善工程

地點: Tin Kong Hui Temporary Wholesale Market On Lok Tsuen Public Toilet

預算開工日期(月/年):12/11

預算完工日期(月/年):6/12

### 工程範圍

改善場地入口 (Improve access/entrance)

改善暢通易達洗手間(Improve accessible toilet)

改善國際暢通易達標誌(Improve international symbol of accessibility)

改善觸覺引路帶(Improve tactile sign/guide path)

## 政府建築物無障礙通道及設施改善工程

地點: Tin Liu Tsuen Public Toilet

預算開工日期(月/年):12/1/2011

預算完工日期(月/年):5/1/2012

### 工程範圍

改善國際暢通易達標誌(Improve international symbol of accessibility)

改善無障礙通道(Improve barrier free access route)

## 政府建築物無障礙通道及設施改善工程

地點: Tin Sam Garden No.2

預算開工日期(月/年):12/1/2011

預算完工日期(月/年):6/1/2012

### 工程範圍

改善場地入口 (Improve access/entrance)

## 政府建築物無障礙通道及設施改善工程

地點: Tin Sam Garden No.3

預算開工日期(月/年):12/1/2011

預算完工日期(月/年):6/1/2012

### 工程範圍

改善場地入口 (Improve access/entrance)

## 政府建築物無障礙通道及設施改善工程

地點: Tin Shui Wai (South) Social Security Field Unit

預算開工日期(月/年): 11/12/2011

預算完工日期(月/年): 12/5/2011

### 工程範圍

改善觸覺引路帶(Improve tactile sign/guide path)

改善公用地方(Improve common areas)

## 政府建築物無障礙通道及設施改善工程

地點: Tin Shui Wai North Public Library

預算開工日期(月/年): 12/11

預算完工日期(月/年): 4/12

### 工程範圍

改善觸覺引路帶(Improve tactile sign/guide path)

## 政府建築物無障礙通道及設施改善工程

地點: Tin Shui Wai Swimming Pool 天水圍泳池

預算開工日期(月/年):12/11

預算完工日期(月/年):05/12

### 工程範圍

改善場地入口 (Improve access/entrance)

改善暢通易達洗手間(Improve accessible toilet)

改善公共詢問或服務櫃檯(Improve public information or service counter)

改善國際暢通易達標誌(Improve international symbol of accessibility)

改善公用地方(Improve common areas)



## 政府建築物無障礙通道及設施改善工程

地點: "Tin Tei Yan Road Public Toilet 天地人路公廁 "

預算開工日期(月/年):12/1/2011

預算完工日期(月/年):5/1/2012

### 工程範圍

改善場地入口 (Improve access/entrance)

改善暢通易達洗手間(Improve accessible toilet)

## 政府建築物無障礙通道及設施改善工程

地點: Ting On Street Playground 定安街遊樂場

預算開工日期(月/年):12/1/2011

預算完工日期(月/年):4/1/2012

### 工程範圍

改善場地入口 (Improve access/entrance)

改善國際暢通易達標誌(Improve international symbol of accessibility)

改善觸覺引路帶(Improve tactile sign/guide path)

改善觸覺點字及觸覺平面圖(Improve braille and tactile map)

## 政府建築物無障礙通道及設施改善工程

地點: Tiu Keng Leng PTI Public Toilet 調景嶺公共交通交匯處公廁

預算開工日期(月/年):12/1/2011

預算完工日期(月/年):5/1/2012

### 工程範圍

改善場地入口 (Improve access/entrance)

改善暢通易達洗手間(Improve accessible toilet)

改善國際暢通易達標誌(Improve international symbol of accessibility)

改善觸覺引路帶(Improve tactile sign/guide path)

## 政府建築物無障礙通道及設施改善工程

地點: To Kwa Wan Public Library

預算開工日期(月/年):9/1/2011

預算完工日期(月/年):5/1/2012

### 工程範圍

改善場地入口 (Improve access/entrance)

改善暢通易達升降機 (Improve accessible lifts)

改善暢通易達洗手間(Improve accessible toilet)

改善公共詢問或服務櫃枱(Improve public information or service counter)

改善國際暢通易達標誌(Improve international symbol of accessibility)

改善觸覺引路帶(Improve tactile sign/guide path)

改善觸覺點字及觸覺平面圖(Improve braille and tactile map)

改善公用地方(Improve common areas)

改善無障礙通道(Improve barrier free access route)

## 政府建築物無障礙通道及設施改善工程

地點: To Uk Tsuen Public Toilet

預算開工日期(月/年):12/1/2011

預算完工日期(月/年):5/1/2012

### 工程範圍

改善國際暢通易達標誌(Improve international symbol of accessibility)

改善無障礙通道(Improve barrier free access route)

## 政府建築物無障礙通道及設施改善工程

地點: Tong Mei Road Sitting-out Area 塘尾道休憩處 PC-044-00277-000

預算開工日期(月/年):12/1/2011

預算完工日期(月/年):4/1/2012

### 工程範圍

改善國際暢通易達標誌(Improve international symbol of accessibility)

改善觸覺引路帶(Improve tactile sign/guide path)

改善觸覺點字及觸覺平面圖(Improve braille and tactile map)

改善無障礙通道(Improve barrier free access route)

## 政府建築物無障礙通道及設施改善工程

地點: Tong Min Tsuen Playground

預算開工日期(月/年):12/11

預算完工日期(月/年):5/12

### 工程範圍

改善場地入口 (Improve access/entrance)

改善暢通易達洗手間(Improve accessible toilet)

改善國際暢通易達標誌(Improve international symbol of accessibility)

改善觸覺點字及觸覺平面圖(Improve braille and tactile map)

## 政府建築物無障礙通道及設施改善工程

地點: Traffic Kowloon West Operational Base & Traffic Accident Reporting Centre

預算開工日期(月/年):12/11

預算完工日期(月/年):05/12

### 工程範圍

改善場地入口 (Improve access/entrance)

改善暢通易達洗手間(Improve accessible toilet)

改善暢通易達停車位(Improve accessible carparks)

改善公共詢問或服務櫃檯(Improve public information or service counter)

改善視像火警警報(Improve visual fire alarm systems)

改善國際暢通易達標誌(Improve international symbol of accessibility)

改善觸覺引路帶(Improve tactile sign/guide path)

改善公用地方(Improve common areas)

改善無障礙通道(Improve barrier free access route)



## 政府建築物無障礙通道及設施改善工程

地點: Tsan Tsuen Road Public Toilet, Cheung Chau

預算開工日期(月/年):12/11

預算完工日期(月/年):5/12

### 工程範圍

改善場地入口 (Improve access/entrance)

改善國際暢通易達標誌(Improve international symbol of accessibility)

改善觸覺引路帶(Improve tactile sign/guide path)

改善觀眾席輪椅位(Improve auditorium wheel chair spaces)

## 政府建築物無障礙通道及設施改善工程

地點: Tsang Tai Uk Public Toilet

預算開工日期(月/年):12/1/2011

預算完工日期(月/年):6/1/2012

### 工程範圍

改善場地入口 (Improve access/entrance)

改善暢通易達洗手間(Improve accessible toilet)

## 政府建築物無障礙通道及設施改善工程

地點: Tsang Tai Uk Recreation Ground

預算開工日期(月/年):12/1/2011

預算完工日期(月/年):6/1/2012

### 工程範圍

改善場地入口 (Improve access/entrance)

改善觸覺引路帶(Improve tactile sign/guide path)

## 政府建築物無障礙通道及設施改善工程

地點: Tseung Kwan O Industrial Estate Public Toilet 將軍澳工業村公廁

預算開工日期(月/年):12/1/2011

預算完工日期(月/年):5/1/2012

### 工程範圍

改善場地入口 (Improve access/entrance)

改善暢通易達洗手間(Improve accessible toilet)

改善國際暢通易達標誌(Improve international symbol of accessibility)

改善觸覺引路帶(Improve tactile sign/guide path)

## 政府建築物無障礙通道及設施改善工程

地點: Tseung Kwan O PTI Public Toilet 將軍澳公共交通交匯處公廁

預算開工日期(月/年):12/1/2011

預算完工日期(月/年):5/1/2012

### 工程範圍

改善場地入口 (Improve access/entrance)

改善暢通易達洗手間(Improve accessible toilet)

改善國際暢通易達標誌(Improve international symbol of accessibility)

改善觸覺引路帶(Improve tactile sign/guide path)

## 政府建築物無障礙通道及設施改善工程

地點:TSIM SHA TSUI FERRY CONCOURSE PUBLIC TOILET

預算開工日期(月/年):9/11

預算完工日期(月/年):11/11

### 工程範圍

改善場地入口 (Improve access/entrance)

改善暢通易達洗手間(Improve accessible toilet)

改善觸覺引路帶(Improve tactile sign/guide path)

改善公用地方(Improve common areas)

## 政府建築物無障礙通道及設施改善工程

地點: Tsing Lung Tsuen Public Toilet

預算開工日期(月/年):12/1/2011

預算完工日期(月/年):5/1/2012

### 工程範圍

改善場地入口 (Improve access/entrance)

改善國際暢通易達標誌(Improve international symbol of accessibility)

改善無障礙通道(Improve barrier free access route)

## 政府建築物無障礙通道及設施改善工程

地點:TST EAST WATERFRONT PODIUM GARDEN

預算開工日期(月/年):11/1/2011

預算完工日期(月/年):4/1/2012

### 工程範圍

改善國際暢通易達標誌(Improve international symbol of accessibility)

改善公用地方(Improve common areas)



## 政府建築物無障礙通道及設施改善工程

地點: Tsun Yip Street Cooked Food Market Roof Top Rest Garden 駿業街熟食

市場天台花園 PC-044-00365-001

預算開工日期(月/年):12/1/2011

預算完工日期(月/年):4/1/2012

### 工程範圍

改善觸覺引路帶(Improve tactile sign/guide path)

改善無障礙通道(Improve barrier free access route)

## 政府建築物無障礙通道及設施改善工程

地點:Tsz Wan Shan (South) Community Centre

預算開工日期(月/年):3/11

預算完工日期(月/年):2/12

### 工程範圍

改善場地入口 (Improve access/entrance)

## 政府建築物無障礙通道及設施改善工程

地點:Tsz Wan Shan Bus Terminus Sitting-out Area

預算開工日期(月/年):9/11

預算完工日期(月/年):2/12

### 工程範圍

改善公用地方(Improve common areas)

## 政府建築物無障礙通道及設施改善工程

地點:Tsz Wan Shan Community Hall

預算開工日期(月/年):10/11

預算完工日期(月/年):2/12

### 工程範圍

改善暢通易達洗手間(Improve accessible toilet)

## 政府建築物無障礙通道及設施改善工程

地點:Tsz Wan Shan Field Unit

預算開工日期(月/年):9/11

預算完工日期(月/年):11/11

### 工程範圍

改善場地入口 (Improve access/entrance)

改善公共詢問或服務櫃枱(Improve public information or service counter

改善國際暢通易達標誌(Improve international symbol of accessibility)

## 政府建築物無障礙通道及設施改善工程

地點:Tsz Wan Shan Integrated Family Services Centre

預算開工日期(月/年):9/11

預算完工日期(月/年):2/12

### 工程範圍

改善場地入口 (Improve access/entrance)

改善公共詢問或服務櫃檯(Improve public information or service counter)

改善無障礙通道(Improve barrier free access route)

## 政府建築物無障礙通道及設施改善工程

地點: Tung Hei Road Public Bathhouse

預算開工日期(月/年):12/11

預算完工日期(月/年):5/12

### 工程範圍

改善場地入口 (Improve access/entrance)

改善國際暢通易達標誌(Improve international symbol of accessibility)

改善觸覺引路帶(Improve tactile sign/guide path)

改善公用地方(Improve common areas)

## 政府建築物無障礙通道及設施改善工程

地點: Tung Hei Road Public Toilet

預算開工日期(月/年):12/11

預算完工日期(月/年):5/12

### 工程範圍

改善暢通易達升降機 (Improve accessible lifts)

改善國際暢通易達標誌(Improve international symbol of accessibility)

改善觸覺引路帶(Improve tactile sign/guide path)

改善無障礙通道(Improve barrier free access route)



## 政府建築物無障礙通道及設施改善工程

地點: Tung Kok Wai Public Toilet

預算開工日期(月/年):12/11

預算完工日期(月/年):6/12

### 工程範圍

改善場地入口 (Improve access/entrance)

改善暢通易達洗手間(Improve accessible toilet)

改善國際暢通易達標誌(Improve international symbol of accessibility)

改善觸覺引路帶(Improve tactile sign/guide path)

## 政府建築物無障礙通道及設施改善工程

地點: Tze Tong Tsuen Public Toilet

預算開工日期(月/年):12/11

預算完工日期(月/年):6/12

### 工程範圍

改善場地入口 (Improve access/entrance)

改善暢通易達洗手間(Improve accessible toilet)

改善國際暢通易達標誌(Improve international symbol of accessibility)

改善觸覺引路帶(Improve tactile sign/guide path)

## 政府建築物無障礙通道及設施改善工程

地點:U C CENTENARY GARDEN

預算開工日期(月/年):11/1/2011

預算完工日期(月/年):4/1/2012

### 工程範圍

改善場地入口 (Improve access/entrance)

改善國際暢通易達標誌(Improve international symbol of accessibility)

改善觸覺點字及觸覺平面圖(Improve braille and tactile map)

## 政府建築物無障礙通道及設施改善工程

地點: Wa Shun Street SOA

預算開工日期(月/年):12/11

預算完工日期(月/年):05/12

### 工程範圍

改善國際暢通易達標誌(Improve international symbol of accessibility)

## 政府建築物無障礙通道及設施改善工程

地點: Wai Tsai Street Public Toilet

預算開工日期(月/年):12/11

預算完工日期(月/年):5/12

### 工程範圍

改善暢通易達洗手間(Improve accessible toilet)

改善國際暢通易達標誌(Improve international symbol of accessibility)

改善觸覺引路帶(Improve tactile sign/guide path)

## 政府建築物無障礙通道及設施改善工程

地點: Wan Hon St./Hip Wo St. Rest Garden 雲漢街/協和街休憩花園

預算開工日期(月/年):12/1/2011

預算完工日期(月/年):4/1/2012

### 工程範圍

改善場地入口 (Improve access/entrance)

改善國際暢通易達標誌(Improve international symbol of accessibility)

改善觸覺引路帶(Improve tactile sign/guide path)

改善觸覺點字及觸覺平面圖(Improve braille and tactile map)

## 政府建築物無障礙通道及設施改善工程

地點: Wan Hon Street Rest Garden 雲漢街休憩花園

預算開工日期(月/年):12/1/2011

預算完工日期(月/年):4/1/2012

### 工程範圍

改善國際暢通易達標誌(Improve international symbol of accessibility)

改善觸覺引路帶(Improve tactile sign/guide path)

改善觸覺點字及觸覺平面圖(Improve braille and tactile map)

## 政府建築物無障礙通道及設施改善工程

地點: Wang Tai Road Sitting-out Area 宏泰道休憩處 PC-044-00359-001

預算開工日期(月/年):12/1/2011

預算完工日期(月/年):4/1/2012

### 工程範圍

改善國際暢通易達標誌(Improve international symbol of accessibility)

改善觸覺引路帶(Improve tactile sign/guide path)

改善觸覺點字及觸覺平面圖(Improve braille and tactile map)

改善無障礙通道(Improve barrier free access route)



## 政府建築物無障礙通道及設施改善工程

地點: Wang Yip Street Public Toilet

預算開工日期(月/年):12/1/2011

預算完工日期(月/年):5/1/2012

### 工程範圍

改善場地入口 (Improve access/entrance)

改善國際暢通易達標誌(Improve international symbol of accessibility)

改善無障礙通道(Improve barrier free access route)

## 政府建築物無障礙通道及設施改善工程

地點: Wang Yip Street South Public Toilet

預算開工日期(月/年):12/1/2011

預算完工日期(月/年):5/1/2012

### 工程範圍

改善國際暢通易達標誌(Improve international symbol of accessibility)

改善無障礙通道(Improve barrier free access route)

## 政府建築物無障礙通道及設施改善工程

地點: Waterloo Road / Canton Road Rest Garden

預算開工日期(月/年): 12/1/2011

預算完工日期(月/年): 5/1/2012

### 工程範圍

改善場地入口 (Improve access/entrance)

改善國際暢通易達標誌(Improve international symbol of accessibility)

改善觸覺引路帶(Improve tactile sign/guide path)

改善觸覺點字及觸覺平面圖(Improve braille and tactile map)

改善公用地方(Improve common areas)

改善無障礙通道(Improve barrier free access route)

## 政府建築物無障礙通道及設施改善工程

地點: Waterloo Road / Wylie Road SOA

預算開工日期(月/年): 12/1/2011

預算完工日期(月/年): 5/1/2012

### 工程範圍

改善場地入口 (Improve access/entrance)

改善國際暢通易達標誌(Improve international symbol of accessibility)

改善觸覺引路帶(Improve tactile sign/guide path)

改善觸覺點字及觸覺平面圖(Improve braille and tactile map)

改善無障礙通道(Improve barrier free access route)

## 政府建築物無障礙通道及設施改善工程

地點:Wharf Road Rest Garden

預算開工日期(月/年):12/11

預算完工日期(月/年):5/12

### 工程範圍

改善場地入口 (Improve access/entrance)

改善國際暢通易達標誌(Improve international symbol of accessibility)

改善觸覺引路帶(Improve tactile sign/guide path)

改善公用地方(Improve common areas)

改善無障礙通道(Improve barrier free access route)

## 政府建築物無障礙通道及設施改善工程

地點: Windsurfing Memorial Garden

預算開工日期(月/年):12/11

預算完工日期(月/年):5/12

### 工程範圍

改善場地入口 (Improve access/entrance)

改善國際暢通易達標誌(Improve international symbol of accessibility)

改善觸覺引路帶(Improve tactile sign/guide path)

改善觸覺點字及觸覺平面圖(Improve braille and tactile map)

## 政府建築物無障礙通道及設施改善工程

地點: Wo Keng Shan Public Toilet

預算開工日期(月/年):12/11

預算完工日期(月/年):6/12

### 工程範圍

改善場地入口 (Improve access/entrance)

改善暢通易達洗手間(Improve accessible toilet)

改善國際暢通易達標誌(Improve international symbol of accessibility)

改善觸覺引路帶(Improve tactile sign/guide path)

## 政府建築物無障礙通道及設施改善工程

地點:Wing On Side Street Public Toilet

預算開工日期(月/年):12/11

預算完工日期(月/年):6/12

### 工程範圍

改善場地入口 (Improve access/entrance)

改善暢通易達洗手間(Improve accessible toilet)

改善視像火警警報(Improve visual fire alarm systems)

改善國際暢通易達標誌(Improve international symbol of accessibility)

改善觸覺引路帶(Improve tactile sign/guide path)

改善觸覺點字及觸覺平面圖(Improve braille and tactile map)

改善聆聽輔助系統(Improve assistive listening systems)

改善公用地方(Improve common areas)

改善無障礙通道(Improve barrier free access route)

改善視像顯示板(Improve visual display)



## 政府建築物無障礙通道及設施改善工程

地點: Wing Ting Road Fire Services Married Quarters

預算開工日期(月/年):12/1/2011

預算完工日期(月/年):5/1/2012

### 工程範圍

改善公用地方(Improve common areas)

## 政府建築物無障礙通道及設施改善工程

地點: Wo Hing Tsuen Public Toilet

預算開工日期(月/年):12/11

預算完工日期(月/年):6/12

### 工程範圍

改善場地入口 (Improve access/entrance)

改善暢通易達洗手間(Improve accessible toilet)

改善國際暢通易達標誌(Improve international symbol of accessibility)

改善觸覺引路帶(Improve tactile sign/guide path)

## 政府建築物無障礙通道及設施改善工程

地點: Wo Hop Shek Tsuen Public Toilet

預算開工日期(月/年):12/11

預算完工日期(月/年):6/12

### 工程範圍

改善場地入口 (Improve access/entrance)

改善暢通易達洗手間(Improve accessible toilet)

改善國際暢通易達標誌(Improve international symbol of accessibility)

改善觸覺引路帶(Improve tactile sign/guide path)

## 政府建築物無障礙通道及設施改善工程

地點: Wo Hing Tsuen Public Toilet

預算開工日期(月/年):12/11

預算完工日期(月/年):6/12

### 工程範圍

改善場地入口 (Improve access/entrance)

改善暢通易達洗手間(Improve accessible toilet)

改善國際暢通易達標誌(Improve international symbol of accessibility)

改善觸覺引路帶(Improve tactile sign/guide path)

## 政府建築物無障礙通道及設施改善工程

地點:Wo Liu Hang Playground

預算開工日期(月/年):9/11

預算完工日期(月/年):6/12

### 工程範圍

改善場地入口 (Improve access/entrance)

## 政府建築物無障礙通道及設施改善工程

地點:Wo Liu Hang Rest Garden

預算開工日期(月/年):8/11

預算完工日期(月/年):6/12

### 工程範圍

改善場地入口 (Improve access/entrance)

## 政府建築物無障礙通道及設施改善工程

地點:Wong Nai Tau Garden

預算開工日期(月/年):9/11

預算完工日期(月/年):6/12

### 工程範圍

改善場地入口 (Improve access/entrance)

改善觸覺引路帶(Improve tactile sign/guide path)

## 政府建築物無障礙通道及設施改善工程

地點:Wong Tai Sin and Sai Kung District Social Welfare Office

預算開工日期(月/年):9/11

預算完工日期(月/年):12/11

### 工程範圍

改善無障礙通道(Improve barrier free access route)



## 政府建築物無障礙通道及設施改善工程

地點:Wong Tai Sin Community Centre

預算開工日期(月/年):11/10/2011

預算完工日期(月/年):12/5/2011

### 工程範圍

改善場地入口 (Improve access/entrance)

改善國際暢通易達標誌(Improve international symbol of accessibility)

## 政府建築物無障礙通道及設施改善工程

地點: Wong Yi Au Public Toilet

預算開工日期(月/年):12/11

預算完工日期(月/年):5/12

### 工程範圍

改善場地入口 (Improve access/entrance)

改善暢通易達洗手間(Improve accessible toilet)

改善國際暢通易達標誌(Improve international symbol of accessibility)

改善觸覺引路帶(Improve tactile sign/guide path)

## 政府建築物無障礙通道及設施改善工程

地點: Wong Yue Tan Children's Playground

預算開工日期(月/年):12/11

預算完工日期(月/年):5/12

### 工程範圍

改善場地入口 (Improve access/entrance)

改善暢通易達洗手間(Improve accessible toilet)

改善國際暢通易達標誌(Improve international symbol of accessibility)

改善觸覺引路帶(Improve tactile sign/guide path)

改善觸覺點字及觸覺平面圖(Improve braille and tactile map)

改善公用地方(Improve common areas)

改善無障礙通道(Improve barrier free access route)

## 政府建築物無障礙通道及設施改善工程

地點:Woosung Street Temp. Cooked Food Hawker

預算開工日期(月/年):12/1/2011

預算完工日期(月/年):5/1/2012

### 工程範圍

改善場地入口 (Improve access/entrance)

改善國際暢通易達標誌(Improve international symbol of accessibility)

改善觸覺引路帶(Improve tactile sign/guide path)

## 政府建築物無障礙通道及設施改善工程

地點:Wu Kai Sha Children's Playground

預算開工日期(月/年):9/11

預算完工日期(月/年):6/12

### 工程範圍

改善場地入口 (Improve access/entrance)

改善國際暢通易達標誌(Improve international symbol of accessibility)

改善觸覺引路帶(Improve tactile sign/guide path)

## 政府建築物無障礙通道及設施改善工程

地點:Wu York Yu Health Centre

預算開工日期(月/年):10/11

預算完工日期(月/年):12/11

### 工程範圍

改善公共詢問或服務櫃枱(Improve public information or service counter

## 政府建築物無障礙通道及設施改善工程

地點:Wylie Road Temporary SOA

預算開工日期(月/年):12/1/2011

預算完工日期(月/年):5/1/2012

### 工程範圍

改善國際暢通易達標誌(Improve international symbol of accessibility)

改善觸覺引路帶(Improve tactile sign/guide path)

改善觸覺點字及觸覺平面圖(Improve braille and tactile map)

## 政府建築物無障礙通道及設施改善工程

地點: Yan King Road Bus Terminus Public Toilet 欣景路巴士站公廁

預算開工日期(月/年):12/1/2011

預算完工日期(月/年):5/1/2012

### 工程範圍

改善場地入口 (Improve access/entrance)

改善暢通易達洗手間(Improve accessible toilet)

改善國際暢通易達標誌(Improve international symbol of accessibility)

改善觸覺引路帶(Improve tactile sign/guide path)



## 政府建築物無障礙通道及設施改善工程

地點:Yan Oi Street Playground

預算開工日期(月/年):9/11

預算完工日期(月/年):2/12

### 工程範圍

改善場地入口 (Improve access/entrance)

改善觸覺引路帶(Improve tactile sign/guide path)

改善無障礙通道(Improve barrier free access route)

## 政府建築物無障礙通道及設施改善工程

地點: Yau Tong Centre Rest Garden 油塘中心休憩花園

預算開工日期(月/年):12/1/2011

預算完工日期(月/年):4/1/2012

### 工程範圍

改善場地入口 (Improve access/entrance)

改善國際暢通易達標誌(Improve international symbol of accessibility)

改善觸覺引路帶(Improve tactile sign/guide path)

改善觸覺點字及觸覺平面圖(Improve braille and tactile map)

## 政府建築物無障礙通道及設施改善工程

地點: Yau Tsim Field Unit

預算開工日期(月/年): 12/1/2011

預算完工日期(月/年): 5/1/2012

### 工程範圍

改善場地入口 (Improve access/entrance)

改善公共詢問或服務櫃檯(Improve public information or service counter)

改善視像火警警報(Improve visual fire alarm systems)

改善國際暢通易達標誌(Improve international symbol of accessibility)

改善觸覺引路帶(Improve tactile sign/guide path)

改善聆聽輔助系統(Improve assistive listening systems)

改善無障礙通道(Improve barrier free access route)

## 政府建築物無障礙通道及設施改善工程

地點:Yaumatei Community Centre Rest Garden

預算開工日期(月/年):12/1/2011

預算完工日期(月/年):5/1/2012

### 工程範圍

改善場地入口 (Improve access/entrance)

改善國際暢通易達標誌(Improve international symbol of accessibility)

改善觸覺引路帶(Improve tactile sign/guide path)

改善觸覺點字及觸覺平面圖(Improve braille and tactile map)

改善無障礙通道(Improve barrier free access route)

## 政府建築物無障礙通道及設施改善工程

地點: Yee On Street Market Rest Garden 宜安街街市天台花園

預算開工日期(月/年):12/1/2011

預算完工日期(月/年):4/1/2012

### 工程範圍

改善國際暢通易達標誌(Improve international symbol of accessibility)

改善觸覺引路帶(Improve tactile sign/guide path)

改善觸覺點字及觸覺平面圖(Improve braille and tactile map)

改善無障礙通道(Improve barrier free access route)

## 政府建築物無障礙通道及設施改善工程

地點:Yim Tin Pok Temporary Playground 鹽田壘臨時遊樂場

預算開工日期(月/年):11/11

預算完工日期(月/年):5/12

### 工程範圍

改善觸覺引路帶(Improve tactile sign/guide path)

## 政府建築物無障礙通道及設施改善工程

地點: Yin Hing Street Recreation Ground

預算開工日期(月/年): 9/11

預算完工日期(月/年): 2/12

### 工程範圍

改善暢通易達洗手間(Improve accessible toilet)

## 政府建築物無障礙通道及設施改善工程

地點: Ying Sin Leung Care Village Public Toilet, Cheung Chau

預算開工日期(月/年):12/11

預算完工日期(月/年):5/12

### 工程範圍

改善場地入口 (Improve access/entrance)

改善國際暢通易達標誌(Improve international symbol of accessibility)

改善觸覺引路帶(Improve tactile sign/guide path)



## 政府建築物無障礙通道及設施改善工程

地點:YMT Integrated Family Centre

預算開工日期(月/年):12/1/2011

預算完工日期(月/年):5/1/2012

### 工程範圍

改善場地入口 (Improve access/entrance)

改善公共詢問或服務櫃枱(Improve public information or service counter

改善國際暢通易達標誌(Improve international symbol of accessibility)

改善觸覺引路帶(Improve tactile sign/guide path)

改善聆聽輔助系統(Improve assistive listening systems)

改善無障礙通道(Improve barrier free access route)

## 政府建築物無障礙通道及設施改善工程

地點:YMT Jade Hawker Bazaar (Zone A)

預算開工日期(月/年):12/1/2011

預算完工日期(月/年):3/1/2012

### 工程範圍

改善國際暢通易達標誌(Improve international symbol of accessibility)

## 政府建築物無障礙通道及設施改善工程

地點:YMT Jade Hawker Bazaar (Zone A & B)

預算開工日期(月/年):12/1/2011

預算完工日期(月/年):5/1/2012

### 工程範圍

改善國際暢通易達標誌(Improve international symbol of accessibility)

## 政府建築物無障礙通道及設施改善工程

地點: Yue Kok Public Toilet

預算開工日期(月/年):12/11

預算完工日期(月/年):5/12

### 工程範圍

改善場地入口 (Improve access/entrance)

改善暢通易達洗手間(Improve accessible toilet)

改善國際暢通易達標誌(Improve international symbol of accessibility)

改善觸覺引路帶(Improve tactile sign/guide path)

## 政府建築物無障礙通道及設施改善工程

地點: Yuen Long (East) Field Unit

預算開工日期(月/年):12/1/2011

預算完工日期(月/年):5/1/2012

### 工程範圍

改善場地入口 (Improve access/entrance)

改善暢通易達洗手間(Improve accessible toilet)

改善公共詢問或服務櫃枱(Improve public information or service counter)

## 政府建築物無障礙通道及設施改善工程

地點: Yuen Long (East) Integrated Family Service Centre

預算開工日期(月/年):12/1/2011

預算完工日期(月/年):5/1/2012

### 工程範圍

改善場地入口 (Improve access/entrance)

改善暢通易達洗手間(Improve accessible toilet)

改善公共詢問或服務櫃枱(Improve public information or service counter)

## 政府建築物無障礙通道及設施改善工程

地點: Yuen Long (West) Field Unit

預算開工日期(月/年):12/1/2011

預算完工日期(月/年):5/1/2012

### 工程範圍

改善場地入口 (Improve access/entrance)

改善公共詢問或服務櫃枱(Improve public information or service counter)

## 政府建築物無障礙通道及設施改善工程

地點: Yuen Long (West) Integrated Family Services Centre

預算開工日期(月/年):12/1/2011

預算完工日期(月/年):5/1/2012

### 工程範圍

改善場地入口 (Improve access/entrance)

改善暢通易達洗手間(Improve accessible toilet)

改善無障礙通道(Improve barrier free access route)



## 政府建築物無障礙通道及設施改善工程

地點: Yuen Long District Environmental Hygiene

預算開工日期(月/年):12/1/2011

預算完工日期(月/年):5/1/2012

### 工程範圍

改善場地入口 (Improve access/entrance)

改善公共詢問或服務櫃枱(Improve public information or service counter)

## 政府建築物無障礙通道及設施改善工程

地點: Yuen Long District Leisure Services Office

預算開工日期(月/年):12/1/2011

預算完工日期(月/年):5/1/2012

### 工程範圍

改善場地入口 (Improve access/entrance)

改善公共詢問或服務櫃枱(Improve public information or service counter

改善觸覺引路帶(Improve tactile sign/guide path)

## 政府建築物無障礙通道及設施改善工程

地點: Yuen Long District Office Building

預算開工日期(月/年):12/1/2011

預算完工日期(月/年):5/1/2012

### 工程範圍

改善場地入口 (Improve access/entrance)

改善暢通易達洗手間(Improve accessible toilet)

改善暢通易達停車位(Improve accessible carparks)

改善公共詢問或服務櫃枱(Improve public information or service counter)

改善公用地方(Improve common areas)

## 政府建築物無障礙通道及設施改善工程

地點: Yuen Long District Offices Building

預算開工日期(月/年):12/1/2011

預算完工日期(月/年):5/1/2012

### 工程範圍

改善場地入口 (Improve access/entrance)

改善公共詢問或服務櫃枱(Improve public information or service counter)

## 政府建築物無障礙通道及設施改善工程

地點: Yuen Long District Social Welfare Office & Planning and Co-ordinating Team

預算開工日期(月/年):12/1/2011

預算完工日期(月/年):5/1/2012

### 工程範圍

改善場地入口 (Improve access/entrance)

## 政府建築物無障礙通道及設施改善工程

地點:Yuen Long Government Offices

預算開工日期(月/年):11/1/2011

預算完工日期(月/年):5/1/2012

### 工程範圍

改善場地入口 (Improve access/entrance)

改善暢通易達洗手間(Improve accessible toilet)

改善公共詢問或服務櫃檯(Improve public information or service counter)

改善國際暢通易達標誌(Improve international symbol of accessibility)

改善觸覺引路帶(Improve tactile sign/guide path)

改善公用地方(Improve common areas)

改善無障礙通道(Improve barrier free access route)

## 政府建築物無障礙通道及設施改善工程

地點: Yuen Long Jockey Club Health Centre

預算開工日期(月/年):11/11/2011

預算完工日期(月/年):31/5/2012

### 工程範圍

改善場地入口 (Improve access/entrance)

改善暢通易達洗手間(Improve accessible toilet)

改善國際暢通易達標誌(Improve international symbol of accessibility)

改善觸覺引路帶(Improve tactile sign/guide path)

改善公用地方(Improve common areas)

改善無障礙通道(Improve barrier free access route)

改善視像顯示板(Improve visual display)

## 政府建築物無障礙通道及設施改善工程

地點: Yuen Long Jockey Club Squash Courts

預算開工日期(月/年):12/1/2011

預算完工日期(月/年):5/1/2012

### 工程範圍

改善暢通易達洗手間(Improve accessible toilet)

改善暢通易達停車位(Improve accessible carparks)

改善公共詢問或服務櫃枱(Improve public information or service counter)

改善國際暢通易達標誌(Improve international symbol of accessibility)

改善觸覺引路帶(Improve tactile sign/guide path)

改善聆聽輔助系統(Improve assistive listening systems)

改善公用地方(Improve common areas)

改善觀眾席輪椅位(Improve auditorium wheel chair spaces)



## 政府建築物無障礙通道及設施改善工程

地點:Yuen Long Park

預算開工日期(月/年):12/1/2011

預算完工日期(月/年):5/1/2012

### 工程範圍

改善暢通易達洗手間(Improve accessible toilet)

改善觸覺引路帶(Improve tactile sign/guide path)

改善觸覺點字及觸覺平面圖(Improve braille and tactile map)

改善公用地方(Improve common areas)

改善無障礙通道(Improve barrier free access route)

## 政府建築物無障礙通道及設施改善工程

地點:Yuen Long Police Married Quarters

預算開工日期(月/年):12/1/2011

預算完工日期(月/年):5/1/2012

### 工程範圍

改善場地入口 (Improve access/entrance)

改善暢通易達停車位(Improve accessible carparks)

改善觸覺引路帶(Improve tactile sign/guide path)

改善公用地方(Improve common areas)

## 政府建築物無障礙通道及設施改善工程

地點: Yuen Long Police Station

預算開工日期(月/年):12/11/2011

預算完工日期(月/年):31/5/2012

### 工程範圍

改善暢通易達洗手間(Improve accessible toilet)

改善暢通易達停車位(Improve accessible carparks)

改善公共詢問或服務櫃枱(Improve public information or service counter)

改善國際暢通易達標誌(Improve international symbol of accessibility)

## 政府建築物無障礙通道及設施改善工程

地點:Yuen Long Public Library

預算開工日期(月/年):12/1/2011

預算完工日期(月/年):5/1/2012

### 工程範圍

改善場地入口 (Improve access/entrance)

改善暢通易達洗手間(Improve accessible toilet)

改善公共詢問或服務櫃檯(Improve public information or service counter)

改善國際暢通易達標誌(Improve international symbol of accessibility)

改善觸覺點字及觸覺平面圖(Improve braille and tactile map)

## 政府建築物無障礙通道及設施改善工程

地點:Yuen Long Stadium

預算開工日期(月/年):12/1/2011

預算完工日期(月/年):5/1/2012

### 工程範圍

改善場地入口 (Improve access/entrance)

改善暢通易達洗手間(Improve accessible toilet)

改善觸覺引路帶(Improve tactile sign/guide path)

改善公用地方(Improve common areas)

改善無障礙通道(Improve barrier free access route)

## 政府建築物無障礙通道及設施改善工程

地點: Yuen Long Swimming Pool

預算開工日期(月/年):12/11/2011

預算完工日期(月/年):31/5/2012

### 工程範圍

改善場地入口 (Improve access/entrance)

改善暢通易達洗手間(Improve accessible toilet)

改善國際暢通易達標誌(Improve international symbol of accessibility)

改善觸覺引路帶(Improve tactile sign/guide path)

改善觀眾席輪椅位(Improve auditorium wheel chair spaces)

改善無障礙通道(Improve barrier free access route)

## 政府建築物無障礙通道及設施改善工程

地點:Yuen Long Theatre

預算開工日期(月/年):9/11

預算完工日期(月/年):5/12

### 工程範圍

改善場地入口 (Improve access/entrance)

改善公共詢問或服務櫃檯(Improve public information or service counter

改善國際暢通易達標誌(Improve international symbol of accessibility)

改善觸覺引路帶(Improve tactile sign/guide path)

改善觸覺點字及觸覺平面圖(Improve braille and tactile map)

改善公用地方(Improve common areas)

改善觀眾席輪椅位(Improve auditorium wheel chair spaces)

## 政府建築物無障礙通道及設施改善工程

地點: Yuen Long West Bus Terminus Public Toilet

預算開工日期(月/年):12/1/2011

預算完工日期(月/年):5/1/2012

### 工程範圍

改善國際暢通易達標誌(Improve international symbol of accessibility)

改善無障礙通道(Improve barrier free access route)



## 政府建築物無障礙通道及設施改善工程

地點: Yuen Po Street Bird Garden 園圃街雀鳥花園 PC-044-00281-000

預算開工日期(月/年):12/1/2011

預算完工日期(月/年):4/1/2012

### 工程範圍

改善場地入口 (Improve access/entrance)

改善國際暢通易達標誌(Improve international symbol of accessibility)

改善觸覺引路帶(Improve tactile sign/guide path)

改善觸覺點字及觸覺平面圖(Improve braille and tactile map)

改善公用地方(Improve common areas)

改善無障礙通道(Improve barrier free access route)

## 政府建築物無障礙通道及設施改善工程

地點:Yuen Shin Park

預算開工日期(月/年):12/11

預算完工日期(月/年):5/12

### 工程範圍

改善場地入口 (Improve access/entrance)

改善暢通易達洗手間(Improve accessible toilet)

改善國際暢通易達標誌(Improve international symbol of accessibility)

改善觸覺引路帶(Improve tactile sign/guide path)

改善觸覺點字及觸覺平面圖(Improve braille and tactile map)

改善公用地方(Improve common areas)

改善無障礙通道(Improve barrier free access route)

## 政府建築物無障礙通道及設施改善工程

地點: Yung Shue Ha Public Toilet, Lamma Island

預算開工日期(月/年):12/11

預算完工日期(月/年):5/12

### 工程範圍

改善場地入口 (Improve access/entrance)

改善暢通易達升降機 (Improve accessible lifts)

改善暢通易達洗手間(Improve accessible toilet)

改善國際暢通易達標誌(Improve international symbol of accessibility)

改善觸覺引路帶(Improve tactile sign/guide path)

改善觸覺點字及觸覺平面圖(Improve braille and tactile map)

## 政府建築物無障礙通道及設施改善工程

地點:九如坊兒童遊樂場

預算開工日期(月/年):5/11

預算完工日期(月/年):9/11

### 工程範圍

改善暢通易達洗手間(Improve accessible toilet)

改善國際暢通易達標誌(Improve international symbol of accessibility)

改善觸覺引路帶(Improve tactile sign/guide path)

改善無障礙通道(Improve barrier free access route)

## 政府建築物無障礙通道及設施改善工程

地點:九龍公園徑休憩花園

預算開工日期(月/年):8/11

預算完工日期(月/年):11/11

### 工程範圍

改善國際暢通易達標誌(Improve international symbol of accessibility)

改善觸覺引路帶(Improve tactile sign/guide path)

## 政府建築物無障礙通道及設施改善工程

地點:九龍公園徑兒童遊樂場

預算開工日期(月/年):8/11

預算完工日期(月/年):11/11

### 工程範圍

改善場地入口 (Improve access/entrance)

改善國際暢通易達標誌(Improve international symbol of accessibility)

改善觸覺引路帶(Improve tactile sign/guide path)

## 政府建築物無障礙通道及設施改善工程

地點: 九龍仔運動場

預算開工日期(月/年):12/1/2011

預算完工日期(月/年):5/1/2012

### 工程範圍

改善暢通易達洗手間(Improve accessible toilet)

改善公共詢問或服務櫃枱(Improve public information or service counter)

改善國際暢通易達標誌(Improve international symbol of accessibility)

改善觸覺引路帶(Improve tactile sign/guide path)

改善觸覺點字及觸覺平面圖(Improve braille and tactile map)

改善觀眾席輪椅位(Improve auditorium wheel chair spaces)

改善無障礙通道(Improve barrier free access route)

## 政府建築物無障礙通道及設施改善工程

地點: 九龍城法院大樓

預算開工日期(月/年):12/1/2011

預算完工日期(月/年):6/1/2012

### 工程範圍

改善場地入口 (Improve access/entrance)

改善暢通易達升降機 (Improve accessible lifts)

改善暢通易達洗手間(Improve accessible toilet)

改善暢通易達停車位(Improve accessible carparks)

改善公共詢問或服務櫃檯(Improve public information or service counter)

改善國際暢通易達標誌(Improve international symbol of accessibility)

改善觸覺引路帶(Improve tactile sign/guide path)

改善觸覺點字及觸覺平面圖(Improve braille and tactile map)

改善公用地方(Improve common areas)

改善觀眾席輪椅位(Improve auditorium wheel chair spaces)

改善無障礙通道(Improve barrier free access route)



## 政府建築物無障礙通道及設施改善工程

地點:九龍城感化辦事處

預算開工日期(月/年):8/11

預算完工日期(月/年):11/11

### 工程範圍

改善無障礙通道(Improve barrier free access route)

## 政府建築物無障礙通道及設施改善工程

地點:二號碼頭花園

預算開工日期(月/年):11/11/2011

預算完工日期(月/年):12/5/2011

### 工程範圍

改善場地入口 (Improve access/entrance)

改善國際暢通易達標誌(Improve international symbol of accessibility)

改善公用地方(Improve common areas)

## 政府建築物無障礙通道及設施改善工程

地點:入境事務大樓

預算開工日期(月/年):12/1/2011

預算完工日期(月/年):5/1/2012

### 工程範圍

改善場地入口 (Improve access/entrance)

改善暢通易達洗手間(Improve accessible toilet)

改善公共詢問或服務櫃檯(Improve public information or service counter)

改善國際暢通易達標誌(Improve international symbol of accessibility)

改善觸覺引路帶(Improve tactile sign/guide path)

改善無障礙通道(Improve barrier free access route)

## 政府建築物無障礙通道及設施改善工程

地點:入境事務處主任宿舍

預算開工日期(月/年):8/11

預算完工日期(月/年):12/11

### 工程範圍

改善場地入口 (Improve access/entrance)

改善國際暢通易達標誌(Improve international symbol of accessibility)

改善觸覺引路帶(Improve tactile sign/guide path)

改善公用地方(Improve common areas)

## 政府建築物無障礙通道及設施改善工程

地點:卜公花園

預算開工日期(月/年):5/11

預算完工日期(月/年):5/12

### 工程範圍

改善場地入口 (Improve access/entrance)

改善暢通易達洗手間(Improve accessible toilet)

改善國際暢通易達標誌(Improve international symbol of accessibility)

改善觸覺引路帶(Improve tactile sign/guide path)

改善公用地方(Improve common areas)

## 政府建築物無障礙通道及設施改善工程

地點: 三棟屋村遊樂場

預算開工日期(月/年):12/1/2011

預算完工日期(月/年):5/1/2012

### 工程範圍

改善暢通易達洗手間(Improve accessible toilet)

改善國際暢通易達標誌(Improve international symbol of accessibility)

改善觸覺引路帶(Improve tactile sign/guide path)

## 政府建築物無障礙通道及設施改善工程

地點:三號碼頭花園

預算開工日期(月/年):9/11

預算完工日期(月/年):5/12

### 工程範圍

改善場地入口 (Improve access/entrance)

改善暢通易達洗手間(Improve accessible toilet)

改善國際暢通易達標誌(Improve international symbol of accessibility)

改善觸覺引路帶(Improve tactile sign/guide path)

改善觸覺點字及觸覺平面圖(Improve braille and tactile map)

## 政府建築物無障礙通道及設施改善工程

地點:下加惠民道休憩處

預算開工日期(月/年):10/11

預算完工日期(月/年):12/11

### 工程範圍

改善場地入口 (Improve access/entrance)

改善國際暢通易達標誌(Improve international symbol of accessibility)

改善觸覺引路帶(Improve tactile sign/guide path)



## 政府建築物無障礙通道及設施改善工程

地點:上水東慶路公廁

預算開工日期(月/年):12/11

預算完工日期(月/年):5/12

### 工程範圍

改善暢通易達洗手間(Improve accessible toilet)

改善國際暢通易達標誌(Improve international symbol of accessibility)

改善觸覺引路帶(Improve tactile sign/guide path)

## 政府建築物無障礙通道及設施改善工程

地點:上水馬草壟信義村(1)公廁

預算開工日期(月/年):12/11

預算完工日期(月/年):5/12

### 工程範圍

改善暢通易達洗手間(Improve accessible toilet)

改善國際暢通易達標誌(Improve international symbol of accessibility)

改善觸覺引路帶(Improve tactile sign/guide path)

## 政府建築物無障礙通道及設施改善工程

地點:上水圍上北村公廁

預算開工日期(月/年):12/11

預算完工日期(月/年):5/12

### 工程範圍

改善暢通易達洗手間(Improve accessible toilet)

改善國際暢通易達標誌(Improve international symbol of accessibility)

改善觸覺引路帶(Improve tactile sign/guide path)

## 政府建築物無障礙通道及設施改善工程

地點:上水圍東慶路停車場公廁

預算開工日期(月/年):12/11

預算完工日期(月/年):5/12

### 工程範圍

改善暢通易達洗手間(Improve accessible toilet)

改善國際暢通易達標誌(Improve international symbol of accessibility)

改善觸覺引路帶(Improve tactile sign/guide path)

## 政府建築物無障礙通道及設施改善工程

地點:上水圍莆上村公廁

預算開工日期(月/年):12/11

預算完工日期(月/年):5/12

### 工程範圍

改善暢通易達洗手間(Improve accessible toilet)

改善國際暢通易達標誌(Improve international symbol of accessibility)

改善觸覺引路帶(Improve tactile sign/guide path)

## 政府建築物無障礙通道及設施改善工程

地點:上水圍圍內村公廁

預算開工日期(月/年):12/11

預算完工日期(月/年):5/12

### 工程範圍

改善暢通易達洗手間(Improve accessible toilet)

改善國際暢通易達標誌(Improve international symbol of accessibility)

改善觸覺引路帶(Improve tactile sign/guide path)

## 政府建築物無障礙通道及設施改善工程

地點: 上水警署及新界北交通意外調查組報案中心

預算開工日期(月/年):12/1/2011

預算完工日期(月/年):6/1/2012

### 工程範圍

改善場地入口 (Improve access/entrance)

改善暢通易達洗手間(Improve accessible toilet)

改善暢通易達停車位(Improve accessible carparks)

改善公共詢問或服務櫃枱(Improve public information or service counter)

改善視像火警警報(Improve visual fire alarm systems)

改善國際暢通易達標誌(Improve international symbol of accessibility)

改善觸覺引路帶(Improve tactile sign/guide path)

改善無障礙通道(Improve barrier free access route)

## 政府建築物無障礙通道及設施改善工程

地點: 上海街/山東街休憩處

預算開工日期(月/年):7/11

預算完工日期(月/年):10/11

### 工程範圍

改善國際暢通易達標誌(Improve international symbol of accessibility)

改善觸覺引路帶(Improve tactile sign/guide path)



## 政府建築物無障礙通道及設施改善工程

地點:上環市政大廈 (辦公室及公用地方)

預算開工日期(月/年):11/11/2011

預算完工日期(月/年):12/5/2011

### 工程範圍

改善場地入口 (Improve access/entrance)

改善暢通易達升降機 (Improve accessible lifts)

改善暢通易達洗手間(Improve accessible toilet)

改善國際暢通易達標誌(Improve international symbol of accessibility)

改善觸覺引路帶(Improve tactile sign/guide path)

改善公用地方(Improve common areas)

改善無障礙通道(Improve barrier free access route)

## 政府建築物無障礙通道及設施改善工程

地點:上環街市及熟食中心

預算開工日期(月/年):11/11/2011

預算完工日期(月/年):12/5/2011

### 工程範圍

改善場地入口 (Improve access/entrance)

改善暢通易達升降機 (Improve accessible lifts)

改善暢通易達洗手間(Improve accessible toilet)

改善國際暢通易達標誌(Improve international symbol of accessibility)

改善公用地方(Improve common areas)

改善無障礙通道(Improve barrier free access route)

## 政府建築物無障礙通道及設施改善工程

地點:上環街市及熟食中心

預算開工日期(月/年):5/11

預算完工日期(月/年):5/12

### 工程範圍

改善暢通易達升降機 (Improve accessible lifts)

改善暢通易達洗手間(Improve accessible toilet)

改善國際暢通易達標誌(Improve international symbol of accessibility)

改善觸覺引路帶(Improve tactile sign/guide path)

改善公用地方(Improve common areas)

改善無障礙通道(Improve barrier free access route)

## 政府建築物無障礙通道及設施改善工程

地點:上環郵政局

預算開工日期(月/年):12/1/2011

預算完工日期(月/年):2/1/2012

### 工程範圍

改善場地入口 (Improve access/entrance)

改善公共詢問或服務櫃枱(Improve public information or service counter

改善國際暢通易達標誌(Improve international symbol of accessibility)

改善觸覺引路帶(Improve tactile sign/guide path)

改善聆聽輔助系統(Improve assistive listening systems)

## 政府建築物無障礙通道及設施改善工程

地點:上環體育館

預算開工日期(月/年):9/11

預算完工日期(月/年):5/12

### 工程範圍

改善場地入口 (Improve access/entrance)

改善暢通易達洗手間(Improve accessible toilet)

改善公共詢問或服務櫃檯(Improve public information or service counter)

改善國際暢通易達標誌(Improve international symbol of accessibility)

改善觸覺引路帶(Improve tactile sign/guide path)

改善觸覺點字及觸覺平面圖(Improve braille and tactile map)

改善聆聽輔助系統(Improve assistive listening systems)

改善公用地方(Improve common areas)

改善無障礙通道(Improve barrier free access route)

## 政府建築物無障礙通道及設施改善工程

地點:上雞籠灣臨時休憩處

預算開工日期(月/年):9/11

預算完工日期(月/年):11/11

### 工程範圍

改善觸覺引路帶(Improve tactile sign/guide path)

## 政府建築物無障礙通道及設施改善工程

地點:"Civil Engineering and Development Building 土木工程拓展署大樓"

預算開工日期(月/年):6/11

預算完工日期(月/年):12/11

### 工程範圍

改善場地入口 (Improve access/entrance)

改善暢通易達洗手間(Improve accessible toilet)

改善暢通易達停車位(Improve accessible carparks)

改善公共詢問或服務櫃枱(Improve public information or service counter)

改善國際暢通易達標誌(Improve international symbol of accessibility)

改善觸覺引路帶(Improve tactile sign/guide path)

改善觸覺點字及觸覺平面圖(Improve braille and tactile map)

改善聆聽輔助系統(Improve assistive listening systems)

改善公用地方(Improve common areas)

改善無障礙通道(Improve barrier free access route)

## 政府建築物無障礙通道及設施改善工程

地點: 土瓜灣政府合署

預算開工日期(月/年):12/1/2011

預算完工日期(月/年):5/1/2012

### 工程範圍

改善場地入口 (Improve access/entrance)

改善暢通易達洗手間(Improve accessible toilet)

改善暢通易達停車位(Improve accessible carparks)

改善國際暢通易達標誌(Improve international symbol of accessibility)

改善觸覺引路帶(Improve tactile sign/guide path)

改善觸覺點字及觸覺平面圖(Improve braille and tactile map)

改善公用地方(Improve common areas)

改善無障礙通道(Improve barrier free access route)



## 政府建築物無障礙通道及設施改善工程

地點:土瓜灣政府合署

預算開工日期(月/年):6/11

預算完工日期(月/年):11/11

### 工程範圍

改善場地入口 (Improve access/entrance)

改善國際暢通易達標誌(Improve international symbol of accessibility)

改善公用地方(Improve common areas)

## 政府建築物無障礙通道及設施改善工程

地點: 土瓜灣街市及熟食中心

預算開工日期(月/年):12/1/2011

預算完工日期(月/年):5/1/2012

### 工程範圍

改善場地入口 (Improve access/entrance)

改善暢通易達升降機 (Improve accessible lifts)

改善暢通易達洗手間(Improve accessible toilet)

改善國際暢通易達標誌(Improve international symbol of accessibility)

改善公用地方(Improve common areas)

## 政府建築物無障礙通道及設施改善工程

地點:土瓜灣街市及熟食中心

預算開工日期(月/年):6/11

預算完工日期(月/年):12/11

### 工程範圍

改善場地入口 (Improve access/entrance)

改善暢通易達升降機 (Improve accessible lifts)

改善國際暢通易達標誌(Improve international symbol of accessibility)

改善公用地方(Improve common areas)

## 政府建築物無障礙通道及設施改善工程

地點: 士美非路公共圖書館

預算開工日期(月/年):3/1/2012

預算完工日期(月/年):6/1/2012

### 工程範圍

改善觸覺引路帶(Improve tactile sign/guide path)

## 政府建築物無障礙通道及設施改善工程

地點:士美非路市政大廈 (辦公室及公用地方)

預算開工日期(月/年):10/11

預算完工日期(月/年):5/12

### 工程範圍

改善觸覺引路帶(Improve tactile sign/guide path)

## 政府建築物無障礙通道及設施改善工程

地點:士美非路兒童遊樂場

預算開工日期(月/年):8/11

預算完工日期(月/年):10/11

### 工程範圍

改善國際暢通易達標誌(Improve international symbol of accessibility)

改善觸覺引路帶(Improve tactile sign/guide path)

改善公用地方(Improve common areas)

## 政府建築物無障礙通道及設施改善工程

地點:士美非路街市及熟食中心

預算開工日期(月/年):12/3/2011

預算完工日期(月/年):12/6/2011

### 工程範圍

改善國際暢通易達標誌(Improve international symbol of accessibility)

## 政府建築物無障礙通道及設施改善工程

地點:士美非路體育館

預算開工日期(月/年):10/11

預算完工日期(月/年):5/12

### 工程範圍

改善公共詢問或服務櫃枱(Improve public information or service counter)

改善觸覺引路帶(Improve tactile sign/guide path)

改善觀眾席輪椅位(Improve auditorium wheel chair spaces)



## 政府建築物無障礙通道及設施改善工程

地點:士美菲路市政大廈公廁

預算開工日期(月/年):11/12/2011

預算完工日期(月/年):12/5/2011

### 工程範圍

改善國際暢通易達標誌(Improve international symbol of accessibility)

## 政府建築物無障礙通道及設施改善工程

地點:大坑徑休憩處

預算開工日期(月/年):9/11

預算完工日期(月/年):3/12

### 工程範圍

改善無障礙通道(Improve barrier free access route)

## 政府建築物無障礙通道及設施改善工程

地點:大坑道/白建時道小園地

預算開工日期(月/年):12/1/2011

預算完工日期(月/年):4/1/2012

### 工程範圍

改善場地入口 (Improve access/entrance)

## 政府建築物無障礙通道及設施改善工程

地點:大河道公廁

預算開工日期(月/年):10/11

預算完工日期(月/年):11/11

### 工程範圍

改善場地入口 (Improve access/entrance)

改善暢通易達洗手間(Improve accessible toilet)

改善國際暢通易達標誌(Improve international symbol of accessibility)

改善無障礙通道(Improve barrier free access route)

## 政府建築物無障礙通道及設施改善工程

地點:Tai Po Tsai Rest Garden 大埔仔休憩花園

預算開工日期(月/年):6/11

預算完工日期(月/年):11/11

### 工程範圍

改善場地入口 (Improve access/entrance)

改善暢通易達洗手間(Improve accessible toilet)

改善國際暢通易達標誌(Improve international symbol of accessibility)

改善觸覺引路帶(Improve tactile sign/guide path)

## 政府建築物無障礙通道及設施改善工程

地點: 大連排道遊樂場

預算開工日期(月/年):12/1/2011

預算完工日期(月/年):1/1/2012

### 工程範圍

改善國際暢通易達標誌(Improve international symbol of accessibility)

改善觸覺引路帶(Improve tactile sign/guide path)

## 政府建築物無障礙通道及設施改善工程

地點: 大圓街熟食市場休憩處

預算開工日期(月/年):12/1/2011

預算完工日期(月/年):2/1/2012

### 工程範圍

改善場地入口 (Improve access/entrance)

改善國際暢通易達標誌(Improve international symbol of accessibility)

改善觸覺引路帶(Improve tactile sign/guide path)

改善公用地方(Improve common areas)

## 政府建築物無障礙通道及設施改善工程

地點:Hang Mei Sitting-out Area, Tai O 大澳坑尾休憩處

預算開工日期(月/年):11/11

預算完工日期(月/年):5/12

### 工程範圍

改善觸覺引路帶(Improve tactile sign/guide path)



## 政府建築物無障礙通道及設施改善工程

地點:Leung Uk Children' s Playground, Tai O 大澳梁屋兒童遊樂場

預算開工日期(月/年):11/11

預算完工日期(月/年):5/12

### 工程範圍

改善觸覺引路帶(Improve tactile sign/guide path)

## 政府建築物無障礙通道及設施改善工程

地點: 大澳街市

預算開工日期(月/年):12/1/2011

預算完工日期(月/年):6/1/2012

### 工程範圍

改善觸覺引路帶(Improve tactile sign/guide path)

## 政府建築物無障礙通道及設施改善工程

地點: Tai O Road Playground No. 1 大澳路一號遊樂場

預算開工日期(月/年): 11/11

預算完工日期(月/年): 5/12

### 工程範圍

改善觸覺引路帶(Improve tactile sign/guide path)

## 政府建築物無障礙通道及設施改善工程

地點: Tai O Road Playground No. 3 大澳路三號遊樂場

預算開工日期(月/年): 10/11

預算完工日期(月/年): 5/12

### 工程範圍

改善觸覺引路帶(Improve tactile sign/guide path)

## 政府建築物無障礙通道及設施改善工程

地點:大興公共圖書館

預算開工日期(月/年):12/1/2011

預算完工日期(月/年):5/1/2012

### 工程範圍

改善場地入口 (Improve access/entrance)

改善公共詢問或服務櫃枱(Improve public information or service counter

改善國際暢通易達標誌(Improve international symbol of accessibility)

改善觸覺引路帶(Improve tactile sign/guide path)

改善公用地方(Improve common areas)

## 政府建築物無障礙通道及設施改善工程

地點:大興社區會堂

預算開工日期(月/年):12/1/2011

預算完工日期(月/年):5/1/2012

### 工程範圍

改善場地入口 (Improve access/entrance)

改善暢通易達洗手間(Improve accessible toilet)

改善公共詢問或服務櫃枱(Improve public information or service counter)

改善國際暢通易達標誌(Improve international symbol of accessibility)

改善觸覺引路帶(Improve tactile sign/guide path)

改善公用地方(Improve common areas)

## 政府建築物無障礙通道及設施改善工程

地點:大興郵政局

預算開工日期(月/年):12/1/2011

預算完工日期(月/年):5/1/2012

### 工程範圍

改善國際暢通易達標誌(Improve international symbol of accessibility)

## 政府建築物無障礙通道及設施改善工程

地點:大興體育館

預算開工日期(月/年):12/1/2011

預算完工日期(月/年):5/1/2012

### 工程範圍

改善場地入口 (Improve access/entrance)

改善暢通易達洗手間(Improve accessible toilet)

改善暢通易達停車位(Improve accessible carparks)

改善公共詢問或服務櫃枱(Improve public information or service counter)

改善國際暢通易達標誌(Improve international symbol of accessibility)

改善觸覺引路帶(Improve tactile sign/guide path)

改善觸覺點字及觸覺平面圖(Improve braille and tactile map)

改善公用地方(Improve common areas)

改善觀眾席輪椅位(Improve auditorium wheel chair spaces)

改善無障礙通道(Improve barrier free access route)



## 政府建築物無障礙通道及設施改善工程

地點:大頭嶺公廁 (N-40)

預算開工日期(月/年):12/11

預算完工日期(月/年):5/12

### 工程範圍

改善暢通易達洗手間(Improve accessible toilet)

改善國際暢通易達標誌(Improve international symbol of accessibility)

改善觸覺引路帶(Improve tactile sign/guide path)

改善公用地方(Improve common areas)

## 政府建築物無障礙通道及設施改善工程

地點:Shui Hau Village Sitting-out Area, Lantau 大嶼山水口村休憩處

預算開工日期(月/年):11/11

預算完工日期(月/年):5/12

### 工程範圍

改善國際暢通易達標誌(Improve international symbol of accessibility)

## 政府建築物無障礙通道及設施改善工程

地點:大嶼山沙螺灣遊樂場

預算開工日期(月/年):10/11

預算完工日期(月/年):5/12

### 工程範圍

改善觸覺引路帶(Improve tactile sign/guide path)

## 政府建築物無障礙通道及設施改善工程

地點:Tong Fuk Playground, Lantau 大嶼山塘福遊樂場

預算開工日期(月/年):10/11

預算完工日期(月/年):5/12

### 工程範圍

改善國際暢通易達標誌(Improve international symbol of accessibility)

## 政府建築物無障礙通道及設施改善工程

地點: 大環山游泳池

預算開工日期(月/年):12/1/2011

預算完工日期(月/年):5/1/2012

### 工程範圍

改善場地入口 (Improve access/entrance)

改善暢通易達洗手間(Improve accessible toilet)

改善公共詢問或服務櫃檯(Improve public information or service counter)

改善國際暢通易達標誌(Improve international symbol of accessibility)

改善觸覺引路帶(Improve tactile sign/guide path)

改善觸覺點字及觸覺平面圖(Improve braille and tactile map)

改善公用地方(Improve common areas)

改善觀眾席輪椅位(Improve auditorium wheel chair spaces)

改善無障礙通道(Improve barrier free access route)

## 政府建築物無障礙通道及設施改善工程

地點:大環山游泳池

預算開工日期(月/年):1/11

預算完工日期(月/年):6/12

### 工程範圍

改善場地入口 (Improve access/entrance)

改善暢通易達洗手間(Improve accessible toilet)

改善公共詢問或服務櫃檯(Improve public information or service counter)

改善觸覺引路帶(Improve tactile sign/guide path)

改善公用地方(Improve common areas)

改善無障礙通道(Improve barrier free access route)

## 政府建築物無障礙通道及設施改善工程

地點:Tai Wan Tau Garden 大環頭花園

預算開工日期(月/年):8/11

預算完工日期(月/年):11/11

### 工程範圍

改善國際暢通易達標誌(Improve international symbol of accessibility)

改善無障礙通道(Improve barrier free access route)

## 政府建築物無障礙通道及設施改善工程

地點: 大隴街休憩花園

預算開工日期(月/年):3/1/2012

預算完工日期(月/年):5/1/2012

### 工程範圍

改善場地入口 (Improve access/entrance)

改善國際暢通易達標誌(Improve international symbol of accessibility)

改善觸覺引路帶(Improve tactile sign/guide path)

改善公用地方(Improve common areas)



## 政府建築物無障礙通道及設施改善工程

地點: 大隴街休憩處

預算開工日期(月/年):12/1/2011

預算完工日期(月/年):1/1/2012

### 工程範圍

改善國際暢通易達標誌(Improve international symbol of accessibility)

改善觸覺引路帶(Improve tactile sign/guide path)

## 政府建築物無障礙通道及設施改善工程

地點:小西灣郵政局

預算開工日期(月/年):12/1/2011

預算完工日期(月/年):2/1/2012

### 工程範圍

改善場地入口 (Improve access/entrance)

改善公共詢問或服務櫃檯(Improve public information or service counter

改善視像火警警報(Improve visual fire alarm systems)

改善國際暢通易達標誌(Improve international symbol of accessibility)

改善觸覺引路帶(Improve tactile sign/guide path)

改善聆聽輔助系統(Improve assistive listening systems)

## 政府建築物無障礙通道及設施改善工程

地點:山頂郵政局

預算開工日期(月/年):11/11

預算完工日期(月/年):12/11

### 工程範圍

改善場地入口 (Improve access/entrance)

改善公共詢問或服務櫃檯(Improve public information or service counter)

改善視像火警警報(Improve visual fire alarm systems)

改善國際暢通易達標誌(Improve international symbol of accessibility)

改善觸覺引路帶(Improve tactile sign/guide path)

改善聆聽輔助系統(Improve assistive listening systems)

## 政府建築物無障礙通道及設施改善工程

地點:山景社區會堂

預算開工日期(月/年):12/1/2011

預算完工日期(月/年):5/1/2012

### 工程範圍

改善場地入口 (Improve access/entrance)

改善暢通易達洗手間(Improve accessible toilet)

改善公共詢問或服務櫃枱(Improve public information or service counter)

改善國際暢通易達標誌(Improve international symbol of accessibility)

改善觸覺引路帶(Improve tactile sign/guide path)

改善公用地方(Improve common areas)

改善無障礙通道(Improve barrier free access route)

## 政府建築物無障礙通道及設施改善工程

地點:山道花園

預算開工日期(月/年):8/11

預算完工日期(月/年):11/11

### 工程範圍

改善國際暢通易達標誌(Improve international symbol of accessibility)

改善觸覺引路帶(Improve tactile sign/guide path)

改善公用地方(Improve common areas)

## 政府建築物無障礙通道及設施改善工程

地點:干德道休憩花園

預算開工日期(月/年):12/1/2011

預算完工日期(月/年):1/1/2012

### 工程範圍

改善場地入口 (Improve access/entrance)

改善國際暢通易達標誌(Improve international symbol of accessibility)

改善無障礙通道(Improve barrier free access route)

## 政府建築物無障礙通道及設施改善工程

地點:干德道兒童遊樂場

預算開工日期(月/年):7/11

預算完工日期(月/年):9/11

### 工程範圍

改善國際暢通易達標誌(Improve international symbol of accessibility)

改善觸覺引路帶(Improve tactile sign/guide path)

## 政府建築物無障礙通道及設施改善工程

地點:中央交通違例檢控查詢處

預算開工日期(月/年):12/1/2011

預算完工日期(月/年):5/1/2012

### 工程範圍

改善場地入口 (Improve access/entrance)

改善暢通易達洗手間(Improve accessible toilet)

改善公共詢問或服務櫃檯(Improve public information or service counter)

改善國際暢通易達標誌(Improve international symbol of accessibility)

改善觸覺引路帶(Improve tactile sign/guide path)

改善無障礙通道(Improve barrier free access route)



## 政府建築物無障礙通道及設施改善工程

地點:中央寄養服務課

預算開工日期(月/年):12/1/2011

預算完工日期(月/年):5/1/2012

### 工程範圍

改善公共詢問或服務櫃枱(Improve public information or service counter

改善國際暢通易達標誌(Improve international symbol of accessibility)

## 政府建築物無障礙通道及設施改善工程

地點:中西區及離島區社會保障辦事處 SWD

預算開工日期(月/年):11/11/2011

預算完工日期(月/年):12/5/2011

### 工程範圍

改善觸覺引路帶(Improve tactile sign/guide path)

## 政府建築物無障礙通道及設施改善工程

地點:中西區康樂事務辦事處

預算開工日期(月/年):11/11/2011

預算完工日期(月/年):12/5/2011

### 工程範圍

改善場地入口 (Improve access/entrance)

改善暢通易達升降機 (Improve accessible lifts)

改善暢通易達洗手間(Improve accessible toilet)

改善公共詢問或服務櫃枱(Improve public information or service counter)

改善國際暢通易達標誌(Improve international symbol of accessibility)

改善觸覺引路帶(Improve tactile sign/guide path)

改善聆聽輔助系統(Improve assistive listening systems)

改善公用地方(Improve common areas)

改善無障礙通道(Improve barrier free access route)

## 政府建築物無障礙通道及設施改善工程

地點:中西區環境衛生辦事處

預算開工日期(月/年):11/11/2011

預算完工日期(月/年):12/5/2011

### 工程範圍

改善場地入口 (Improve access/entrance)

改善暢通易達升降機 (Improve accessible lifts)

改善暢通易達洗手間(Improve accessible toilet)

改善公共詢問或服務櫃枱(Improve public information or service counter)

改善國際暢通易達標誌(Improve international symbol of accessibility)

改善觸覺引路帶(Improve tactile sign/guide path)

改善聆聽輔助系統(Improve assistive listening systems)

改善公用地方(Improve common areas)

改善無障礙通道(Improve barrier free access route)

## 政府建築物無障礙通道及設施改善工程

地點:中區政府碼頭

預算開工日期(月/年):12/1/2011

預算完工日期(月/年):6/1/2012

### 工程範圍

改善場地入口 (Improve access/entrance)

改善暢通易達洗手間(Improve accessible toilet)

改善暢通易達停車位(Improve accessible carparks)

改善公用地方(Improve common areas)

改善無障礙通道(Improve barrier free access route)

## 政府建築物無障礙通道及設施改善工程

地點:中區政府碼頭大樓

預算開工日期(月/年):12/1/2011

預算完工日期(月/年):3/1/2012

### 工程範圍

改善公共詢問或服務櫃枱(Improve public information or service counter)

改善國際暢通易達標誌(Improve international symbol of accessibility)

改善觸覺引路帶(Improve tactile sign/guide path)

## 政府建築物無障礙通道及設施改善工程

地點:中環碼頭海濱長廊

預算開工日期(月/年):9/11

預算完工日期(月/年):5/12

### 工程範圍

改善場地入口 (Improve access/entrance)

改善暢通易達洗手間(Improve accessible toilet)

改善國際暢通易達標誌(Improve international symbol of accessibility)

改善觸覺引路帶(Improve tactile sign/guide path)

## 政府建築物無障礙通道及設施改善工程

地點:"Yan Oi Market 仁愛街市"

預算開工日期(月/年):6/11

預算完工日期(月/年):5/12

### 工程範圍

改善場地入口 (Improve access/entrance)

改善暢通易達洗手間(Improve accessible toilet)

改善國際暢通易達標誌(Improve international symbol of accessibility)

改善觸覺引路帶(Improve tactile sign/guide path)

改善觸覺點字及觸覺平面圖(Improve braille and tactile map)

改善公用地方(Improve common areas)



## 政府建築物無障礙通道及設施改善工程

地點:"Tin Shui Wai Sports Ground 天水圍運動場"

預算開工日期(月/年):7/11

預算完工日期(月/年):6/12

### 工程範圍

改善暢通易達洗手間(Improve accessible toilet)

改善暢通易達停車位(Improve accessible carparks)

改善國際暢通易達標誌(Improve international symbol of accessibility)

改善觸覺引路帶(Improve tactile sign/guide path)

## 政府建築物無障礙通道及設施改善工程

地點:"Tin Shui Wai Integrated Family Service Centre 天水圍綜合家庭服務中心"

預算開工日期(月/年):11/11

預算完工日期(月/年):6/12

### 工程範圍

改善場地入口 (Improve access/entrance)

改善暢通易達洗手間(Improve accessible toilet)

改善公共詢問或服務櫃枱(Improve public information or service counter)

改善國際暢通易達標誌(Improve international symbol of accessibility)

改善觸覺引路帶(Improve tactile sign/guide path)

## 政府建築物無障礙通道及設施改善工程

地點:天星碼頭多層停車場公廁

預算開工日期(月/年):5/11

預算完工日期(月/年):9/11

### 工程範圍

改善場地入口 (Improve access/entrance)

改善暢通易達洗手間(Improve accessible toilet)

改善國際暢通易達標誌(Improve international symbol of accessibility)

改善觸覺引路帶(Improve tactile sign/guide path)

## 政府建築物無障礙通道及設施改善工程

地點: 太子道/水渠道花園

預算開工日期(月/年):5/11

預算完工日期(月/年):10/11

### 工程範圍

改善國際暢通易達標誌(Improve international symbol of accessibility)

改善觸覺引路帶(Improve tactile sign/guide path)

## 政府建築物無障礙通道及設施改善工程

地點:太古城郵政局

預算開工日期(月/年):12/1/2011

預算完工日期(月/年):2/1/2012

### 工程範圍

改善場地入口 (Improve access/entrance)

改善公共詢問或服務櫃檯(Improve public information or service counter)

改善國際暢通易達標誌(Improve international symbol of accessibility)

改善觸覺引路帶(Improve tactile sign/guide path)

改善聆聽輔助系統(Improve assistive listening systems)

## 政府建築物無障礙通道及設施改善工程

地點:"Tuen Mun Town Hall 屯門大會堂 "

預算開工日期(月/年):6/11

預算完工日期(月/年):5/12

### 工程範圍

改善暢通易達停車位(Improve accessible carparks)

改善公共詢問或服務櫃枱(Improve public information or service counter)

改善國際暢通易達標誌(Improve international symbol of accessibility)

改善觸覺引路帶(Improve tactile sign/guide path)

改善觸覺點字及觸覺平面圖(Improve braille and tactile map)

改善聆聽輔助系統(Improve assistive listening systems)

## 政府建築物無障礙通道及設施改善工程

地點:"Tuen Mun Public Library 屯門公共圖書館"

預算開工日期(月/年):9/11

預算完工日期(月/年):5/12

### 工程範圍

改善暢通易達洗手間(Improve accessible toilet)

改善公共詢問或服務櫃枱(Improve public information or service counter)

改善國際暢通易達標誌(Improve international symbol of accessibility)

改善觸覺引路帶(Improve tactile sign/guide path)

改善觸覺點字及觸覺平面圖(Improve braille and tactile map)

改善聆聽輔助系統(Improve assistive listening systems)

## 政府建築物無障礙通道及設施改善工程

地點:"Tuen Mun Park 屯門公園"

預算開工日期(月/年):9/11

預算完工日期(月/年):5/12

### 工程範圍

改善國際暢通易達標誌(Improve international symbol of accessibility)

改善觸覺引路帶(Improve tactile sign/guide path)

改善觸覺點字及觸覺平面圖(Improve braille and tactile map)



## 政府建築物無障礙通道及設施改善工程

地點:"Tuen Mun Cultural Square 屯門文娛廣場"

預算開工日期(月/年):9/11

預算完工日期(月/年):5/12

### 工程範圍

改善國際暢通易達標誌(Improve international symbol of accessibility)

改善觸覺引路帶(Improve tactile sign/guide path)

改善觸覺點字及觸覺平面圖(Improve braille and tactile map)

## 政府建築物無障礙通道及設施改善工程

地點:"Tuen Mun Field Unit 屯門社會保障辦事處"

預算開工日期(月/年):9/11

預算完工日期(月/年):5/12

### 工程範圍

改善場地入口 (Improve access/entrance)

改善公共詢問或服務櫃檯(Improve public information or service counter)

改善國際暢通易達標誌(Improve international symbol of accessibility)

改善聆聽輔助系統(Improve assistive listening systems)

改善公用地方(Improve common areas)

## 政府建築物無障礙通道及設施改善工程

地點: Tuen Mun District Births Registry/Tuen Mun Marriage Registry, Tuen Mun Government Offices 屯門區出生登記處/ 屯門婚姻登記處 屯門政府合署

預算開工日期(月/年):12/1/2011

預算完工日期(月/年):5/1/2012

### 工程範圍

改善場地入口 (Improve access/entrance)

改善公共詢問或服務櫃檯(Improve public information or service counter)

改善觸覺引路帶(Improve tactile sign/guide path)

改善聆聽輔助系統(Improve assistive listening systems)

## 政府建築物無障礙通道及設施改善工程

地點:屯門康樂體育中心

預算開工日期(月/年):12/1/2011

預算完工日期(月/年):5/1/2012

### 工程範圍

改善場地入口 (Improve access/entrance)

改善暢通易達洗手間(Improve accessible toilet)

改善暢通易達停車位(Improve accessible carparks)

改善公共詢問或服務櫃枱(Improve public information or service counter)

改善國際暢通易達標誌(Improve international symbol of accessibility)

改善觸覺引路帶(Improve tactile sign/guide path)

改善聆聽輔助系統(Improve assistive listening systems)

## 政府建築物無障礙通道及設施改善工程

地點:"Tuen Mun Polyclinic Social Hygiene Clinic at 5/F Tuen Mun Eye Centre 屯門眼科中心"

預算開工日期(月/年):9/11

預算完工日期(月/年):5/12

### 工程範圍

改善場地入口 (Improve access/entrance)

改善公共詢問或服務櫃檯(Improve public information or service counter)

改善觸覺引路帶(Improve tactile sign/guide path)

改善觸覺點字及觸覺平面圖(Improve braille and tactile map)

改善公用地方(Improve common areas)

## 政府建築物無障礙通道及設施改善工程

地點:屯門湖康警察宿舍

預算開工日期(月/年):12/1/2011

預算完工日期(月/年):5/1/2012

### 工程範圍

改善場地入口 (Improve access/entrance)

改善暢通易達洗手間(Improve accessible toilet)

改善暢通易達停車位(Improve accessible carparks)

改善國際暢通易達標誌(Improve international symbol of accessibility)

改善觸覺引路帶(Improve tactile sign/guide path)

改善公用地方(Improve common areas)

## 政府建築物無障礙通道及設施改善工程

地點:屯門鄧肇堅運動場

預算開工日期(月/年):12/1/2011

預算完工日期(月/年):5/1/2012

### 工程範圍

改善場地入口 (Improve access/entrance)

改善暢通易達洗手間(Improve accessible toilet)

改善公共詢問或服務櫃檯(Improve public information or service counter)

改善國際暢通易達標誌(Improve international symbol of accessibility)

改善觸覺引路帶(Improve tactile sign/guide path)

改善聆聽輔助系統(Improve assistive listening systems)

## 政府建築物無障礙通道及設施改善工程

地點:屯門學童牙科診所

預算開工日期(月/年):12/1/2011

預算完工日期(月/年):5/1/2012

### 工程範圍

改善暢通易達洗手間(Improve accessible toilet)

改善公共詢問或服務櫃枱(Improve public information or service counter)

改善視像火警警報(Improve visual fire alarm systems)

改善國際暢通易達標誌(Improve international symbol of accessibility)

改善觸覺引路帶(Improve tactile sign/guide path)

改善聆聽輔助系統(Improve assistive listening systems)

改善無障礙通道(Improve barrier free access route)



## 政府建築物無障礙通道及設施改善工程

地點:文東路公園

預算開工日期(月/年):10/11

預算完工日期(月/年):5/12

### 工程範圍

改善觸覺引路帶(Improve tactile sign/guide path)

## 政府建築物無障礙通道及設施改善工程

地點: 文錦渡管制站報案中心

預算開工日期(月/年):12/1/2011

預算完工日期(月/年):6/1/2012

### 工程範圍

改善場地入口 (Improve access/entrance)

改善暢通易達洗手間(Improve accessible toilet)

改善公共詢問或服務櫃檯(Improve public information or service counter)

改善視像火警警報(Improve visual fire alarm systems)

改善國際暢通易達標誌(Improve international symbol of accessibility)

改善觸覺引路帶(Improve tactile sign/guide path)

改善聆聽輔助系統(Improve assistive listening systems)

改善無障礙通道(Improve barrier free access route)

## 政府建築物無障礙通道及設施改善工程

地點:牙鷹洲花園

預算開工日期(月/年):10/11

預算完工日期(月/年):12/11

### 工程範圍

改善場地入口 (Improve access/entrance)

改善國際暢通易達標誌(Improve international symbol of accessibility)

改善觸覺引路帶(Improve tactile sign/guide path)

## 政府建築物無障礙通道及設施改善工程

地點: 牛池灣郵政局

預算開工日期(月/年):11/11

預算完工日期(月/年):2/12

### 工程範圍

改善公共詢問或服務櫃枱(Improve public information or service counter)

改善國際暢通易達標誌(Improve international symbol of accessibility)

改善觸覺引路帶(Improve tactile sign/guide path)

## 政府建築物無障礙通道及設施改善工程

地點:牛頭角郵政局

預算開工日期(月/年):11/11

預算完工日期(月/年):2/12

### 工程範圍

改善場地入口 (Improve access/entrance)

改善公共詢問或服務櫃檯(Improve public information or service counter)

改善國際暢通易達標誌(Improve international symbol of accessibility)

改善觸覺引路帶(Improve tactile sign/guide path)

## 政府建築物無障礙通道及設施改善工程

地點: 加士居道公廁

預算開工日期(月/年):5/11

預算完工日期(月/年):12/11

### 工程範圍

改善暢通易達洗手間(Improve accessible toilet)

## 政府建築物無障礙通道及設施改善工程

地點:加多近街臨時花園

預算開工日期(月/年):8/11

預算完工日期(月/年):10/11

### 工程範圍

改善場地入口 (Improve access/entrance)

改善國際暢通易達標誌(Improve international symbol of accessibility)

## 政府建築物無障礙通道及設施改善工程

地點:加倫台兒童遊樂場

預算開工日期(月/年):8/11

預算完工日期(月/年):11/11

### 工程範圍

改善國際暢通易達標誌(Improve international symbol of accessibility)



## 政府建築物無障礙通道及設施改善工程

地點:加惠民道花園

預算開工日期(月/年):10/11

預算完工日期(月/年):5/12

### 工程範圍

改善觸覺引路帶(Improve tactile sign/guide path)

## 政府建築物無障礙通道及設施改善工程

地點:北京道休憩處

預算開工日期(月/年):8/11

預算完工日期(月/年):11/11

### 工程範圍

改善國際暢通易達標誌(Improve international symbol of accessibility)

改善觸覺引路帶(Improve tactile sign/guide path)

## 政府建築物無障礙通道及設施改善工程

地點: 北區政府合署

預算開工日期(月/年):11/1/2011

預算完工日期(月/年):6/1/2012

### 工程範圍

改善場地入口 (Improve access/entrance)

改善暢通易達升降機 (Improve accessible lifts)

改善暢通易達洗手間(Improve accessible toilet)

改善暢通易達停車位(Improve accessible carparks)

改善國際暢通易達標誌(Improve international symbol of accessibility)

改善觸覺引路帶(Improve tactile sign/guide path)

改善觸覺點字及觸覺平面圖(Improve braille and tactile map)

改善無障礙通道(Improve barrier free access route)

## 政府建築物無障礙通道及設施改善工程

地點:北區政府合署

預算開工日期(月/年):10/11

預算完工日期(月/年):5/12

### 工程範圍

改善場地入口 (Improve access/entrance)

改善暢通易達升降機 (Improve accessible lifts)

改善暢通易達洗手間(Improve accessible toilet)

改善暢通易達停車位(Improve accessible carparks)

改善公共詢問或服務櫃檯(Improve public information or service counter)

改善國際暢通易達標誌(Improve international symbol of accessibility)

改善觸覺引路帶(Improve tactile sign/guide path)

改善觸覺點字及觸覺平面圖(Improve braille and tactile map)

改善聆聽輔助系統(Improve assistive listening systems)

改善公用地方(Improve common areas)

改善無障礙通道(Improve barrier free access route)

## 政府建築物無障礙通道及設施改善工程

地點: 北葵涌街市天台遊樂場

預算開工日期(月/年):3/1/2012

預算完工日期(月/年):5/1/2012

### 工程範圍

改善場地入口 (Improve access/entrance)

改善國際暢通易達標誌(Improve international symbol of accessibility)

改善觸覺引路帶(Improve tactile sign/guide path)

改善公用地方(Improve common areas)

改善無障礙通道(Improve barrier free access route)

## 政府建築物無障礙通道及設施改善工程

地點:古洞(龍騰閣)公廁

預算開工日期(月/年):12/11

預算完工日期(月/年):5/12

### 工程範圍

改善暢通易達洗手間(Improve accessible toilet)

改善國際暢通易達標誌(Improve international symbol of accessibility)

改善觸覺引路帶(Improve tactile sign/guide path)

## 政府建築物無障礙通道及設施改善工程

地點:幼兒中心督導組

預算開工日期(月/年):11/1/2011

預算完工日期(月/年):3/1/2012

### 工程範圍

改善場地入口 (Improve access/entrance)

改善無障礙通道(Improve barrier free access route)

## 政府建築物無障礙通道及設施改善工程

地點:必列者士街街市兒童遊樂場

預算開工日期(月/年):9/11

預算完工日期(月/年):5/12

### 工程範圍

改善場地入口 (Improve access/entrance)

改善暢通易達洗手間(Improve accessible toilet)

改善國際暢通易達標誌(Improve international symbol of accessibility)

改善觸覺引路帶(Improve tactile sign/guide path)

改善觸覺點字及觸覺平面圖(Improve braille and tactile map)

改善公用地方(Improve common areas)

改善無障礙通道(Improve barrier free access route)



## 政府建築物無障礙通道及設施改善工程

地點: 打鼓嶺道休憩花園

預算開工日期(月/年):12/1/2011

預算完工日期(月/年):5/1/2012

### 工程範圍

改善國際暢通易達標誌(Improve international symbol of accessibility)

改善無障礙通道(Improve barrier free access route)

## 政府建築物無障礙通道及設施改善工程

地點:民輝街公廁

預算開工日期(月/年):11/11/2011

預算完工日期(月/年):12/5/2011

### 工程範圍

改善場地入口 (Improve access/entrance)

改善暢通易達洗手間(Improve accessible toilet)

改善國際暢通易達標誌(Improve international symbol of accessibility)

## 政府建築物無障礙通道及設施改善工程

地點:民耀街公廁

預算開工日期(月/年):5/11

預算完工日期(月/年):5/12

### 工程範圍

改善場地入口 (Improve access/entrance)

改善暢通易達洗手間(Improve accessible toilet)

改善國際暢通易達標誌(Improve international symbol of accessibility)

改善觸覺引路帶(Improve tactile sign/guide path)

改善觀眾席輪椅位(Improve auditorium wheel chair spaces)

改善無障礙通道(Improve barrier free access route)

## 政府建築物無障礙通道及設施改善工程

地點:永利街休憩花園

預算開工日期(月/年):9/11

預算完工日期(月/年):5/12

### 工程範圍

改善暢通易達洗手間(Improve accessible toilet)

改善觸覺引路帶(Improve tactile sign/guide path)

改善公用地方(Improve common areas)

改善無障礙通道(Improve barrier free access route)

## 政府建築物無障礙通道及設施改善工程

地點:永和街公廁

預算開工日期(月/年):9/11

預算完工日期(月/年):5/12

### 工程範圍

改善場地入口 (Improve access/entrance)

改善暢通易達洗手間(Improve accessible toilet)

改善國際暢通易達標誌(Improve international symbol of accessibility)

改善公用地方(Improve common areas)

改善無障礙通道(Improve barrier free access route)

## 政府建築物無障礙通道及設施改善工程

地點:甘道兒童遊樂場

預算開工日期(月/年):8/1/2011

預算完工日期(月/年):3/1/2012

### 工程範圍

改善場地入口 (Improve access/entrance)

改善國際暢通易達標誌(Improve international symbol of accessibility)

改善觸覺引路帶(Improve tactile sign/guide path)

改善公用地方(Improve common areas)

改善無障礙通道(Improve barrier free access route)

## 政府建築物無障礙通道及設施改善工程

地點:甘道兒童遊樂場

預算開工日期(月/年):8/11

預算完工日期(月/年):12/11

### 工程範圍

改善場地入口 (Improve access/entrance)

改善國際暢通易達標誌(Improve international symbol of accessibility)

改善觸覺引路帶(Improve tactile sign/guide path)

改善公用地方(Improve common areas)

改善無障礙通道(Improve barrier free access route)

## 政府建築物無障礙通道及設施改善工程

地點:生死登記總處（港島死亡登記處）胡忠大廈

預算開工日期(月/年):12/1/2011

預算完工日期(月/年):5/1/2012

### 工程範圍

改善公共詢問或服務櫃枱(Improve public information or service counter

改善國際暢通易達標誌(Improve international symbol of accessibility)



## 政府建築物無障礙通道及設施改善工程

地點:田灣街市天台兒童遊樂場

預算開工日期(月/年):12/1/2011

預算完工日期(月/年):12/5/2011

### 工程範圍

改善國際暢通易達標誌(Improve international symbol of accessibility)

## 政府建築物無障礙通道及設施改善工程

地點:田灣邨遊樂場

預算開工日期(月/年):9/11

預算完工日期(月/年):11/11

### 工程範圍

改善國際暢通易達標誌(Improve international symbol of accessibility)

改善觸覺引路帶(Improve tactile sign/guide path)

## 政府建築物無障礙通道及設施改善工程

地點:白建時道休憩處

預算開工日期(月/年):9/11

預算完工日期(月/年):3/12

### 工程範圍

改善無障礙通道(Improve barrier free access route)

## 政府建築物無障礙通道及設施改善工程

地點: 石貝街花園

預算開工日期(月/年):1/1/2012

預算完工日期(月/年):1/1/2012

### 工程範圍

改善國際暢通易達標誌(Improve international symbol of accessibility)

## 政府建築物無障礙通道及設施改善工程

地點:石排灣道遊樂場

預算開工日期(月/年):12/1/2011

預算完工日期(月/年):12/5/2011

### 工程範圍

改善國際暢通易達標誌(Improve international symbol of accessibility)

## 政府建築物無障礙通道及設施改善工程

地點: 石梨街休憩處

預算開工日期(月/年):3/1/2012

預算完工日期(月/年):5/1/2012

### 工程範圍

改善國際暢通易達標誌(Improve international symbol of accessibility)

改善觸覺引路帶(Improve tactile sign/guide path)

## 政府建築物無障礙通道及設施改善工程

地點:石圍角郵政局

預算開工日期(月/年):11/11

預算完工日期(月/年):1/12

### 工程範圍

改善場地入口 (Improve access/entrance)

改善公共詢問或服務櫃檯(Improve public information or service counter)

改善視像火警警報(Improve visual fire alarm systems)

改善國際暢通易達標誌(Improve international symbol of accessibility)

改善觸覺引路帶(Improve tactile sign/guide path)

改善聆聽輔助系統(Improve assistive listening systems)

## 政府建築物無障礙通道及設施改善工程

地點:石塘咀體育館

預算開工日期(月/年):10/11

預算完工日期(月/年):5/12

### 工程範圍

改善觸覺引路帶(Improve tactile sign/guide path)



## 政府建築物無障礙通道及設施改善工程

地點: 石蔭路休憩花園

預算開工日期(月/年):2/1/2012

預算完工日期(月/年):5/1/2012

### 工程範圍

改善國際暢通易達標誌(Improve international symbol of accessibility)

改善觸覺引路帶(Improve tactile sign/guide path)

改善公用地方(Improve common areas)

改善無障礙通道(Improve barrier free access route)

## 政府建築物無障礙通道及設施改善工程

地點: 石蔭路第二休憩花園

預算開工日期(月/年):3/1/2012

預算完工日期(月/年):5/1/2012

### 工程範圍

改善國際暢通易達標誌(Improve international symbol of accessibility)

改善觸覺引路帶(Improve tactile sign/guide path)

改善公用地方(Improve common areas)

改善無障礙通道(Improve barrier free access route)

## 政府建築物無障礙通道及設施改善工程

地點: 石蔭路第三休憩花園

預算開工日期(月/年):3/1/2012

預算完工日期(月/年):5/1/2012

### 工程範圍

改善國際暢通易達標誌(Improve international symbol of accessibility)

改善觸覺引路帶(Improve tactile sign/guide path)

## 政府建築物無障礙通道及設施改善工程

地點: 石蔭路第四休憩花園

預算開工日期(月/年):3/1/2012

預算完工日期(月/年):5/1/2012

### 工程範圍

改善場地入口 (Improve access/entrance)

改善國際暢通易達標誌(Improve international symbol of accessibility)

改善觸覺引路帶(Improve tactile sign/guide path)

## 政府建築物無障礙通道及設施改善工程

地點:石澳村公廁

預算開工日期(月/年):11/11/2011

預算完工日期(月/年):12/2/2011

### 工程範圍

改善場地入口 (Improve access/entrance)

改善暢通易達洗手間(Improve accessible toilet)

改善國際暢通易達標誌(Improve international symbol of accessibility)

改善觸覺引路帶(Improve tactile sign/guide path)

## 政府建築物無障礙通道及設施改善工程

地點:Shek O Village Sitting-out Area 石澳村休憩處

預算開工日期(月/年):10/11

預算完工日期(月/年):12/11

### 工程範圍

改善場地入口 (Improve access/entrance)

改善國際暢通易達標誌(Improve international symbol of accessibility)

## 政府建築物無障礙通道及設施改善工程

地點:Shek O Village Children's Playground 石澳村兒童遊樂場

預算開工日期(月/年):10/11

預算完工日期(月/年):12/11

### 工程範圍

改善國際暢通易達標誌(Improve international symbol of accessibility)

## 政府建築物無障礙通道及設施改善工程

地點:Shek O Beach Sitting-out Area 石澳泳灘休憩處

預算開工日期(月/年):10/11

預算完工日期(月/年):11/11

### 工程範圍

改善國際暢通易達標誌(Improve international symbol of accessibility)



## 政府建築物無障礙通道及設施改善工程

地點:Rocky Bay Beach 石澳後灘泳灘

預算開工日期(月/年):10/11

預算完工日期(月/年):3/12

### 工程範圍

改善場地入口 (Improve access/entrance)

改善國際暢通易達標誌(Improve international symbol of accessibility)

## 政府建築物無障礙通道及設施改善工程

地點:Shek O Road Lookout 石澳道眺望處

預算開工日期(月/年):10/11

預算完工日期(月/年):12/11

### 工程範圍

改善國際暢通易達標誌(Improve international symbol of accessibility)

## 政府建築物無障礙通道及設施改善工程

地點:石籬郵局

預算開工日期(月/年):10/11

預算完工日期(月/年):11/11

### 工程範圍

改善場地入口 (Improve access/entrance)

改善國際暢通易達標誌(Improve international symbol of accessibility)

改善觸覺引路帶(Improve tactile sign/guide path)

改善聆聽輔助系統(Improve assistive listening systems)

改善公用地方(Improve common areas)

改善無障礙通道(Improve barrier free access route)

## 政府建築物無障礙通道及設施改善工程

地點:禾輦郵政局

預算開工日期(月/年):11/11

預算完工日期(月/年):2/12

### 工程範圍

改善場地入口 (Improve access/entrance)

改善公共詢問或服務櫃檯(Improve public information or service counter

改善視像火警警報(Improve visual fire alarm systems)

改善國際暢通易達標誌(Improve international symbol of accessibility)

改善觸覺引路帶(Improve tactile sign/guide path)

改善聆聽輔助系統(Improve assistive listening systems)

## 政府建築物無障礙通道及設施改善工程

地點:交易廣場公廁

預算開工日期(月/年):5/11

預算完工日期(月/年):5/12

### 工程範圍

改善場地入口 (Improve access/entrance)

改善暢通易達洗手間(Improve accessible toilet)

改善國際暢通易達標誌(Improve international symbol of accessibility)

改善觸覺引路帶(Improve tactile sign/guide path)

## 政府建築物無障礙通道及設施改善工程

地點:交通意外傷亡援助組

預算開工日期(月/年):12/1/2011

預算完工日期(月/年):5/1/2012

### 工程範圍

改善公共詢問或服務櫃檯(Improve public information or service counter

改善國際暢通易達標誌(Improve international symbol of accessibility)

## 政府建築物無障礙通道及設施改善工程

地點:伊利沙伯體育館

預算開工日期(月/年):8/1/2011

預算完工日期(月/年):5/1/2012

### 工程範圍

改善場地入口 (Improve access/entrance)

改善暢通易達洗手間(Improve accessible toilet)

改善國際暢通易達標誌(Improve international symbol of accessibility)

改善觸覺引路帶(Improve tactile sign/guide path)

改善觀眾席輪椅位(Improve auditorium wheel chair spaces)

## 政府建築物無障礙通道及設施改善工程

地點:伊利沙伯體育館

預算開工日期(月/年):8/11

預算完工日期(月/年):12/11

### 工程範圍

改善場地入口 (Improve access/entrance)

改善暢通易達洗手間(Improve accessible toilet)

改善國際暢通易達標誌(Improve international symbol of accessibility)

改善觸覺引路帶(Improve tactile sign/guide path)

改善觀眾席輪椅位(Improve auditorium wheel chair spaces)



## 政府建築物無障礙通道及設施改善工程

地點:伊利近街兒童遊樂場

預算開工日期(月/年):5/11

預算完工日期(月/年):5/12

### 工程範圍

改善場地入口 (Improve access/entrance)

改善暢通易達洗手間(Improve accessible toilet)

改善國際暢通易達標誌(Improve international symbol of accessibility)

改善觸覺引路帶(Improve tactile sign/guide path)

## 政府建築物無障礙通道及設施改善工程

地點:光漢臺花園

預算開工日期(月/年):12/1/2011

預算完工日期(月/年):6/1/2012

### 工程範圍

改善場地入口 (Improve access/entrance)

改善國際暢通易達標誌(Improve international symbol of accessibility)

改善公用地方(Improve common areas)

## 政府建築物無障礙通道及設施改善工程

地點:吉席街花園

預算開工日期(月/年):9/11

預算完工日期(月/年):10/11

### 工程範圍

改善國際暢通易達標誌(Improve international symbol of accessibility)

改善觸覺引路帶(Improve tactile sign/guide path)

改善公用地方(Improve common areas)

## 政府建築物無障礙通道及設施改善工程

地點:安老服務統一評估管理辦事處(港島)SWD

預算開工日期(月/年):11/11/2011

預算完工日期(月/年):12/5/2011

### 工程範圍

改善觸覺引路帶(Improve tactile sign/guide path)

## 政府建築物無障礙通道及設施改善工程

地點:"On Ting/Yau Oi Community Centre 安定/友愛社區中心"

預算開工日期(月/年):9/11

預算完工日期(月/年):5/12

### 工程範圍

改善場地入口 (Improve access/entrance)

改善暢通易達洗手間(Improve accessible toilet)

改善公共詢問或服務櫃檯(Improve public information or service counter)

改善國際暢通易達標誌(Improve international symbol of accessibility)

改善觸覺引路帶(Improve tactile sign/guide path)

改善觸覺點字及觸覺平面圖(Improve braille and tactile map)

改善聆聽輔助系統(Improve assistive listening systems)

改善公用地方(Improve common areas)

改善無障礙通道(Improve barrier free access route)

## 政府建築物無障礙通道及設施改善工程

地點: 安捷街遊樂場

預算開工日期(月/年):3/1/2012

預算完工日期(月/年):5/1/2012

### 工程範圍

改善場地入口 (Improve access/entrance)

改善國際暢通易達標誌(Improve international symbol of accessibility)

改善觸覺引路帶(Improve tactile sign/guide path)

改善公用地方(Improve common areas)

改善無障礙通道(Improve barrier free access route)

## 政府建築物無障礙通道及設施改善工程

地點:安德道遊樂場

預算開工日期(月/年):9/11

預算完工日期(月/年):12/11

### 工程範圍

改善場地入口 (Improve access/entrance)

改善暢通易達洗手間(Improve accessible toilet)

改善國際暢通易達標誌(Improve international symbol of accessibility)

改善觸覺引路帶(Improve tactile sign/guide path)

改善觸覺點字及觸覺平面圖(Improve braille and tactile map)

## 政府建築物無障礙通道及設施改善工程

地點:旭龡道公廁

預算開工日期(月/年):12/1/2011

預算完工日期(月/年):1/1/2012

### 工程範圍

改善場地入口 (Improve access/entrance)

改善暢通易達洗手間(Improve accessible toilet)

改善國際暢通易達標誌(Improve international symbol of accessibility)



## 政府建築物無障礙通道及設施改善工程

地點:旭龡道休憩花園

預算開工日期(月/年):10/11

預算完工日期(月/年):12/11

### 工程範圍

改善國際暢通易達標誌(Improve international symbol of accessibility)

改善觸覺引路帶(Improve tactile sign/guide path)

改善公用地方(Improve common areas)

改善無障礙通道(Improve barrier free access route)

## 政府建築物無障礙通道及設施改善工程

地點:旭龡道休憩處

預算開工日期(月/年):12/1/2011

預算完工日期(月/年):2/1/2012

### 工程範圍

改善場地入口 (Improve access/entrance)

改善國際暢通易達標誌(Improve international symbol of accessibility)

改善觸覺引路帶(Improve tactile sign/guide path)

改善公用地方(Improve common areas)

## 政府建築物無障礙通道及設施改善工程

地點:旭龡道休憩處

預算開工日期(月/年):10/11

預算完工日期(月/年):12/11

### 工程範圍

改善場地入口 (Improve access/entrance)

改善觸覺引路帶(Improve tactile sign/guide path)

改善公用地方(Improve common areas)

## 政府建築物無障礙通道及設施改善工程

地點:竹篙灣警崗

預算開工日期(月/年):10/11

預算完工日期(月/年):5/12

### 工程範圍

改善觸覺引路帶(Improve tactile sign/guide path)

## 政府建築物無障礙通道及設施改善工程

地點: 老圍花園

預算開工日期(月/年):12/1/2011

預算完工日期(月/年):5/1/2012

### 工程範圍

改善場地入口 (Improve access/entrance)

改善暢通易達洗手間(Improve accessible toilet)

改善國際暢通易達標誌(Improve international symbol of accessibility)

改善觸覺引路帶(Improve tactile sign/guide path)

改善無障礙通道(Improve barrier free access route)

## 政府建築物無障礙通道及設施改善工程

地點:行動科(港島及離島第 1 分區辦事處), 修頓中心

預算開工日期(月/年):12/1/2011

預算完工日期(月/年):5/1/2012

### 工程範圍

改善公共詢問或服務櫃枱(Improve public information or service counter

改善國際暢通易達標誌(Improve international symbol of accessibility)

## 政府建築物無障礙通道及設施改善工程

地點:行動科(港島及離島第3分區辦事處), 修頓中心

預算開工日期(月/年):12/1/2011

預算完工日期(月/年):5/1/2012

### 工程範圍

改善公共詢問或服務櫃枱(Improve public information or service counter

改善國際暢通易達標誌(Improve international symbol of accessibility)

## 政府建築物無障礙通道及設施改善工程

地點: "Operations Division (New Territories West-2 District Office), Tuen Mun Government Offices 行動科(新界西第 2 分區辦事處), 屯門政府合署"

預算開工日期(月/年):12/1/2011

預算完工日期(月/年):5/1/2012

### 工程範圍

改善場地入口 (Improve access/entrance)

改善公共詢問或服務櫃檯(Improve public information or service counter

改善觸覺引路帶(Improve tactile sign/guide path)

改善無障礙通道(Improve barrier free access route)



## 政府建築物無障礙通道及設施改善工程

地點:西安里休憩花園

預算開工日期(月/年):8/11

預算完工日期(月/年):11/11

### 工程範圍

改善國際暢通易達標誌(Improve international symbol of accessibility)

改善觸覺引路帶(Improve tactile sign/guide path)

## 政府建築物無障礙通道及設施改善工程

地點:西安里兒童遊樂場

預算開工日期(月/年):9/11

預算完工日期(月/年):10/11

### 工程範圍

改善國際暢通易達標誌(Improve international symbol of accessibility)

## 政府建築物無障礙通道及設施改善工程

地點: 西貢郵政局

預算開工日期(月/年):11/11

預算完工日期(月/年):2/12

### 工程範圍

改善場地入口 (Improve access/entrance)

改善公共詢問或服務櫃檯(Improve public information or service counter)

改善國際暢通易達標誌(Improve international symbol of accessibility)

改善觸覺引路帶(Improve tactile sign/guide path)

## 政府建築物無障礙通道及設施改善工程

地點:西區牙科診所

預算開工日期(月/年):11/11

預算完工日期(月/年):10/11

### 工程範圍

改善觸覺引路帶(Improve tactile sign/guide path)

## 政府建築物無障礙通道及設施改善工程

地點:西區裁判法院

預算開工日期(月/年):8/11

預算完工日期(月/年):5/12

### 工程範圍

改善暢通易達洗手間(Improve accessible toilet)

改善國際暢通易達標誌(Improve international symbol of accessibility)

改善觸覺引路帶(Improve tactile sign/guide path)

改善公用地方(Improve common areas)

## 政府建築物無障礙通道及設施改善工程

地點:西區警署

預算開工日期(月/年):12/1/2011

預算完工日期(月/年):12/5/2011

### 工程範圍

改善國際暢通易達標誌(Improve international symbol of accessibility)

## 政府建築物無障礙通道及設施改善工程

地點:西寧街公廁

預算開工日期(月/年):12/3/2011

預算完工日期(月/年):12/6/2011

### 工程範圍

改善國際暢通易達標誌(Improve international symbol of accessibility)

## 政府建築物無障礙通道及設施改善工程

地點:西樓角花園

預算開工日期(月/年):10/11

預算完工日期(月/年):12/11

### 工程範圍

改善場地入口 (Improve access/entrance)

改善國際暢通易達標誌(Improve international symbol of accessibility)

改善觸覺引路帶(Improve tactile sign/guide path)

改善觸覺點字及觸覺平面圖(Improve braille and tactile map)



## 政府建築物無障礙通道及設施改善工程

地點:西營盤街市

預算開工日期(月/年):12/3/2011

預算完工日期(月/年):12/6/2011

### 工程範圍

改善國際暢通易達標誌(Improve international symbol of accessibility)

## 政府建築物無障礙通道及設施改善工程

地點:西營盤郵政局大廈

預算開工日期(月/年):8/11

預算完工日期(月/年):12/11

### 工程範圍

改善國際暢通易達標誌(Improve international symbol of accessibility)

改善公用地方(Improve common areas)

## 政府建築物無障礙通道及設施改善工程

地點:佛光街 2 號花園

預算開工日期(月/年):8/11

預算完工日期(月/年):9/11

### 工程範圍

改善國際暢通易達標誌(Improve international symbol of accessibility)

改善觸覺引路帶(Improve tactile sign/guide path)

## 政府建築物無障礙通道及設施改善工程

地點:"Homantin Hill Road, No.23 何文田山道 23 號"

預算開工日期(月/年):4/11

預算完工日期(月/年):7/11

### 工程範圍

改善場地入口 (Improve access/entrance)

改善觸覺引路帶(Improve tactile sign/guide path)

改善公用地方(Improve common areas)

改善無障礙通道(Improve barrier free access route)

## 政府建築物無障礙通道及設施改善工程

地點:"Homantin Government Offices 何文田政府合署"

預算開工日期(月/年):9/11

預算完工日期(月/年):1/12

### 工程範圍

改善場地入口 (Improve access/entrance)

改善暢通易達洗手間(Improve accessible toilet)

改善國際暢通易達標誌(Improve international symbol of accessibility)

改善觸覺引路帶(Improve tactile sign/guide path)

改善公用地方(Improve common areas)

改善無障礙通道(Improve barrier free access route)

## 政府建築物無障礙通道及設施改善工程

地點:"Ho Man Tin Swimming Pool 何文田游泳池"

預算開工日期(月/年):10/11

預算完工日期(月/年):4/12

### 工程範圍

改善場地入口 (Improve access/entrance)

改善觸覺引路帶(Improve tactile sign/guide path)

改善無障礙通道(Improve barrier free access route)

## 政府建築物無障礙通道及設施改善工程

地點:"Ho Man Tin Sports Centre 何文田體育館" "

預算開工日期(月/年):10/11

預算完工日期(月/年):4/12

### 工程範圍

改善場地入口 (Improve access/entrance)

改善觸覺引路帶(Improve tactile sign/guide path)

改善無障礙通道(Improve barrier free access route)

## 政府建築物無障礙通道及設施改善工程

地點:利安郵政局

預算開工日期(月/年):11/11

預算完工日期(月/年):2/12

### 工程範圍

改善場地入口 (Improve access/entrance)

改善公共詢問或服務櫃檯(Improve public information or service counter)

改善視像火警警報(Improve visual fire alarm systems)

改善國際暢通易達標誌(Improve international symbol of accessibility)

改善觸覺引路帶(Improve tactile sign/guide path)

改善聆聽輔助系統(Improve assistive listening systems)



## 政府建築物無障礙通道及設施改善工程

地點:告士打道花園

預算開工日期(月/年):10/11

預算完工日期(月/年):3/12

### 工程範圍

改善場地入口 (Improve access/entrance)

改善國際暢通易達標誌(Improve international symbol of accessibility)

改善觸覺引路帶(Improve tactile sign/guide path)

改善觸覺點字及觸覺平面圖(Improve braille and tactile map)

改善無障礙通道(Improve barrier free access route)

## 政府建築物無障礙通道及設施改善工程

地點:告士打道郵局

預算開工日期(月/年):10/11

預算完工日期(月/年):11/11

### 工程範圍

改善場地入口 (Improve access/entrance)

改善國際暢通易達標誌(Improve international symbol of accessibility)

改善觸覺引路帶(Improve tactile sign/guide path)

改善聆聽輔助系統(Improve assistive listening systems)

改善公用地方(Improve common areas)

改善無障礙通道(Improve barrier free access route)

## 政府建築物無障礙通道及設施改善工程

地點:Hang Hau Basketball Court 坑口籃球場

預算開工日期(月/年):6/11

預算完工日期(月/年):8/11

### 工程範圍

改善場地入口 (Improve access/entrance)

## 政府建築物無障礙通道及設施改善工程

地點:坑頭聯安橋公廁

預算開工日期(月/年):12/11

預算完工日期(月/年):5/12

### 工程範圍

改善暢通易達洗手間(Improve accessible toilet)

改善國際暢通易達標誌(Improve international symbol of accessibility)

改善觸覺引路帶(Improve tactile sign/guide path)

## 政府建築物無障礙通道及設施改善工程

地點: 宋王臺花園

預算開工日期(月/年):12/1/2011

預算完工日期(月/年):2/1/2012

### 工程範圍

改善國際暢通易達標誌(Improve international symbol of accessibility)

## 政府建築物無障礙通道及設施改善工程

地點:李陞街遊樂場

預算開工日期(月/年):10/11

預算完工日期(月/年):5/12

### 工程範圍

改善場地入口 (Improve access/entrance)

改善國際暢通易達標誌(Improve international symbol of accessibility)

改善觸覺引路帶(Improve tactile sign/guide path)

改善觸覺點字及觸覺平面圖(Improve braille and tactile map)

改善無障礙通道(Improve barrier free access route)

## 政府建築物無障礙通道及設施改善工程

地點:李鄭屋郵政局

預算開工日期(月/年):1/1/2012

預算完工日期(月/年):4/1/2012

### 工程範圍

改善場地入口 (Improve access/entrance)

改善公共詢問或服務櫃檯(Improve public information or service counter)

改善視像火警警報(Improve visual fire alarm systems)

改善國際暢通易達標誌(Improve international symbol of accessibility)

改善觸覺引路帶(Improve tactile sign/guide path)

改善聆聽輔助系統(Improve assistive listening systems)

## 政府建築物無障礙通道及設施改善工程

地點:沙田第一城郵政局

預算開工日期(月/年):12/1/2011

預算完工日期(月/年):3/1/2012

### 工程範圍

改善場地入口 (Improve access/entrance)

改善公共詢問或服務櫃檯(Improve public information or service counter)

改善視像火警警報(Improve visual fire alarm systems)

改善國際暢通易達標誌(Improve international symbol of accessibility)

改善觸覺引路帶(Improve tactile sign/guide path)

改善聆聽輔助系統(Improve assistive listening systems)



## 政府建築物無障礙通道及設施改善工程

地點:沙角郵政局

預算開工日期(月/年):12/1/2011

預算完工日期(月/年):3/1/2012

### 工程範圍

改善場地入口 (Improve access/entrance)

改善公共詢問或服務櫃檯(Improve public information or service counter

改善視像火警警報(Improve visual fire alarm systems)

改善國際暢通易達標誌(Improve international symbol of accessibility)

改善觸覺引路帶(Improve tactile sign/guide path)

改善聆聽輔助系統(Improve assistive listening systems)

## 政府建築物無障礙通道及設施改善工程

地點:沙宣道休憩花園

預算開工日期(月/年):9/11

預算完工日期(月/年):11/11

### 工程範圍

改善場地入口 (Improve access/entrance)

改善國際暢通易達標誌(Improve international symbol of accessibility)

## 政府建築物無障礙通道及設施改善工程

地點:沙頭角郵政局

預算開工日期(月/年):1/1/2012

預算完工日期(月/年):4/1/2012

### 工程範圍

改善場地入口 (Improve access/entrance)

改善公共詢問或服務櫃檯(Improve public information or service counter

改善國際暢通易達標誌(Improve international symbol of accessibility)

改善觸覺引路帶(Improve tactile sign/guide path)

改善聆聽輔助系統(Improve assistive listening systems)

## 政府建築物無障礙通道及設施改善工程

地點: 沙頭角警署

預算開工日期(月/年):11/1/2011

預算完工日期(月/年):6/1/2012

### 工程範圍

改善場地入口 (Improve access/entrance)

改善暢通易達洗手間(Improve accessible toilet)

改善暢通易達停車位(Improve accessible carparks)

改善公共詢問或服務櫃枱(Improve public information or service counter)

改善視像火警警報(Improve visual fire alarm systems)

改善國際暢通易達標誌(Improve international symbol of accessibility)

改善聆聽輔助系統(Improve assistive listening systems)

## 政府建築物無障礙通道及設施改善工程

地點:沙螺灣足球場

預算開工日期(月/年):10/11

預算完工日期(月/年):5/12

### 工程範圍

改善觸覺引路帶(Improve tactile sign/guide path)

## 政府建築物無障礙通道及設施改善工程

地點:秀茂坪邨(第一期)3 號遊樂場

預算開工日期(月/年):7/11

預算完工日期(月/年):11/11

### 工程範圍

改善場地入口 (Improve access/entrance)

改善國際暢通易達標誌(Improve international symbol of accessibility)

改善觸覺引路帶(Improve tactile sign/guide path)

改善觸覺點字及觸覺平面圖(Improve braille and tactile map)

## 政府建築物無障礙通道及設施改善工程

地點:良田體育館

預算開工日期(月/年):12/1/2011

預算完工日期(月/年):5/1/2012

### 工程範圍

改善場地入口 (Improve access/entrance)

改善暢通易達洗手間(Improve accessible toilet)

改善公共詢問或服務櫃檯(Improve public information or service counter)

改善國際暢通易達標誌(Improve international symbol of accessibility)

改善觸覺引路帶(Improve tactile sign/guide path)

改善聆聽輔助系統(Improve assistive listening systems)

改善公用地方(Improve common areas)

## 政府建築物無障礙通道及設施改善工程

地點:"良景社區中心"

預算開工日期(月/年):9/11

預算完工日期(月/年):6/12

### 工程範圍

改善場地入口 (Improve access/entrance)

改善暢通易達洗手間(Improve accessible toilet)

改善公共詢問或服務櫃檯(Improve public information or service counter)

改善國際暢通易達標誌(Improve international symbol of accessibility)

改善觸覺引路帶(Improve tactile sign/guide path)

改善無障礙通道(Improve barrier free access route)



## 政府建築物無障礙通道及設施改善工程

地點:貝璐道休憩花園

預算開工日期(月/年):11/11/2011

預算完工日期(月/年):11/11/2011

### 工程範圍

改善場地入口 (Improve access/entrance)

改善視像火警警報(Improve visual fire alarm systems)

改善無障礙通道(Improve barrier free access route)

## 政府建築物無障礙通道及設施改善工程

地點:赤柱大街公廁

預算開工日期(月/年):11/11/2011

預算完工日期(月/年):12/6/2011

### 工程範圍

改善暢通易達洗手間(Improve accessible toilet)

改善公用地方(Improve common areas)

## 政府建築物無障礙通道及設施改善工程

地點:Stanley Promenade 赤柱海濱長廊

預算開工日期(月/年):10/11

預算完工日期(月/年):5/12

### 工程範圍

改善場地入口 (Improve access/entrance)

改善國際暢通易達標誌(Improve international symbol of accessibility)

## 政府建築物無障礙通道及設施改善工程

地點:Stanley Link Road Sitting-out Area 赤柱連合道休憩處

預算開工日期(月/年):10/11

預算完工日期(月/年):11/11

### 工程範圍

改善場地入口 (Improve access/entrance)

改善國際暢通易達標誌(Improve international symbol of accessibility)

改善觸覺引路帶(Improve tactile sign/guide path)

## 政府建築物無障礙通道及設施改善工程

地點:Stanley Beach Road Sitting-out Area 赤柱灘道休憩處

預算開工日期(月/年):9/11

預算完工日期(月/年):12/11

### 工程範圍

改善場地入口 (Improve access/entrance)

改善國際暢通易達標誌(Improve international symbol of accessibility)

改善觸覺引路帶(Improve tactile sign/guide path)

## 政府建築物無障礙通道及設施改善工程

地點:Stanley Beach Road Children's Playground 赤柱灘道兒童遊樂場

預算開工日期(月/年):10/11

預算完工日期(月/年):12/11

### 工程範圍

改善場地入口 (Improve access/entrance)

改善國際暢通易達標誌(Improve international symbol of accessibility)

## 政府建築物無障礙通道及設施改善工程

地點: 亞皆老街遊樂場

預算開工日期(月/年):12/1/2011

預算完工日期(月/年):5/1/2012

### 工程範圍

改善場地入口 (Improve access/entrance)

改善暢通易達洗手間(Improve accessible toilet)

改善國際暢通易達標誌(Improve international symbol of accessibility)

## 政府建築物無障礙通道及設施改善工程

地點:"Elizabethan Court 依利沙伯大廈"

預算開工日期(月/年):9/11

預算完工日期(月/年):12/11

### 工程範圍

改善場地入口 (Improve access/entrance)

改善國際暢通易達標誌(Improve international symbol of accessibility)

改善公用地方(Improve common areas)



## 政府建築物無障礙通道及設施改善工程

地點:卑路乍街休憩處

預算開工日期(月/年):9/11

預算完工日期(月/年):11/11

### 工程範圍

改善場地入口 (Improve access/entrance)

改善國際暢通易達標誌(Improve international symbol of accessibility)

改善觸覺引路帶(Improve tactile sign/guide path)

## 政府建築物無障礙通道及設施改善工程

地點: 卑路乍灣公園

預算開工日期(月/年):1/1/2012

預算完工日期(月/年):5/1/2012

### 工程範圍

改善國際暢通易達標誌(Improve international symbol of accessibility)

## 政府建築物無障礙通道及設施改善工程

地點:和宜合道花園

預算開工日期(月/年):10/11

預算完工日期(月/年):12/11

### 工程範圍

改善國際暢通易達標誌(Improve international symbol of accessibility)

改善觸覺點字及觸覺平面圖(Improve braille and tactile map)

## 政府建築物無障礙通道及設施改善工程

地點: 和宜合道熟食市場天台休憩處

預算開工日期(月/年):3/1/2012

預算完工日期(月/年):5/1/2012

### 工程範圍

改善場地入口 (Improve access/entrance)

改善國際暢通易達標誌(Improve international symbol of accessibility)

改善觸覺引路帶(Improve tactile sign/guide path)

改善公用地方(Improve common areas)

## 政府建築物無障礙通道及設施改善工程

地點:定富街休憩處

預算開工日期(月/年):7/11

預算完工日期(月/年):11/11

### 工程範圍

改善國際暢通易達標誌(Improve international symbol of accessibility)

改善觸覺點字及觸覺平面圖(Improve braille and tactile map)

## 政府建築物無障礙通道及設施改善工程

地點: 定裕坊臨時休憩處

預算開工日期(月/年):7/11

預算完工日期(月/年):8/11

### 工程範圍

改善國際暢通易達標誌(Improve international symbol of accessibility)

改善觸覺引路帶(Improve tactile sign/guide path)

## 政府建築物無障礙通道及設施改善工程

地點:尚德郵政局

預算開工日期(月/年):12/1/2011

預算完工日期(月/年):3/1/2012

### 工程範圍

改善場地入口 (Improve access/entrance)

改善公共詢問或服務櫃枱(Improve public information or service counter

改善國際暢通易達標誌(Improve international symbol of accessibility)

改善觸覺引路帶(Improve tactile sign/guide path)

## 政府建築物無障礙通道及設施改善工程

地點:屈地街兒童遊樂場

預算開工日期(月/年):8/11

預算完工日期(月/年):9/11

### 工程範圍

改善國際暢通易達標誌(Improve international symbol of accessibility)

改善觸覺引路帶(Improve tactile sign/guide path)



## 政府建築物無障礙通道及設施改善工程

地點:"Inverness Road Garden 延文禮士道花園"

預算開工日期(月/年):9/11

預算完工日期(月/年):12/11

### 工程範圍

改善場地入口 (Improve access/entrance)

改善國際暢通易達標誌(Improve international symbol of accessibility)

改善觸覺引路帶(Improve tactile sign/guide path)

改善公用地方(Improve common areas)

改善無障礙通道(Improve barrier free access route)

## 政府建築物無障礙通道及設施改善工程

地點:東九龍郵政局

預算開工日期(月/年):11/11

預算完工日期(月/年):1/12

### 工程範圍

改善場地入口 (Improve access/entrance)

改善公共詢問或服務櫃檯(Improve public information or service counter)

改善國際暢通易達標誌(Improve international symbol of accessibility)

改善觸覺引路帶(Improve tactile sign/guide path)

## 政府建築物無障礙通道及設施改善工程

地點:東涌社區會堂

預算開工日期(月/年):11/11

預算完工日期(月/年):5/12

### 工程範圍

改善觸覺引路帶(Improve tactile sign/guide path)

## 政府建築物無障礙通道及設施改善工程

地點: 東涌郵政局

預算開工日期(月/年):11/11

預算完工日期(月/年):2/12

### 工程範圍

改善場地入口 (Improve access/entrance)

改善公共詢問或服務櫃檯(Improve public information or service counter)

改善國際暢通易達標誌(Improve international symbol of accessibility)

改善觸覺引路帶(Improve tactile sign/guide path)

## 政府建築物無障礙通道及設施改善工程

地點:東院道休憩處

預算開工日期(月/年):9/11

預算完工日期(月/年):3/12

### 工程範圍

改善場地入口 (Improve access/entrance)

## 政府建築物無障礙通道及設施改善工程

地點:東院道臨時休憩花園

預算開工日期(月/年):8/1/2011

預算完工日期(月/年):2/1/2012

### 工程範圍

改善場地入口 (Improve access/entrance)

## 政府建築物無障礙通道及設施改善工程

地點:東院道臨時休憩花園

預算開工日期(月/年):8/11

預算完工日期(月/年):12/11

### 工程範圍

改善場地入口 (Improve access/entrance)

## 政府建築物無障礙通道及設施改善工程

地點:東區感化辦事處 2 SWD

預算開工日期(月/年):11/11/2011

預算完工日期(月/年):12/5/2011

### 工程範圍

改善觸覺引路帶(Improve tactile sign/guide path)



## 政府建築物無障礙通道及設施改善工程

地點:林士街多層停車場大廈

預算開工日期(月/年):9/11

預算完工日期(月/年):5/12

### 工程範圍

改善場地入口 (Improve access/entrance)

改善暢通易達升降機 (Improve accessible lifts)

改善暢通易達洗手間(Improve accessible toilet)

改善國際暢通易達標誌(Improve international symbol of accessibility)

改善觸覺引路帶(Improve tactile sign/guide path)

改善公用地方(Improve common areas)

改善無障礙通道(Improve barrier free access route)

## 政府建築物無障礙通道及設施改善工程

地點:松柏朗(南)公廁

預算開工日期(月/年):12/11

預算完工日期(月/年):5/12

### 工程範圍

改善暢通易達洗手間(Improve accessible toilet)

改善國際暢通易達標誌(Improve international symbol of accessibility)

改善觸覺引路帶(Improve tactile sign/guide path)

## 政府建築物無障礙通道及設施改善工程

地點:欣澳公廁

預算開工日期(月/年):10/11

預算完工日期(月/年):5/12

### 工程範圍

改善觸覺引路帶(Improve tactile sign/guide path)

## 政府建築物無障礙通道及設施改善工程

地點:河上鄉新村公廁

預算開工日期(月/年):12/11

預算完工日期(月/年):5/12

### 工程範圍

改善暢通易達洗手間(Improve accessible toilet)

改善國際暢通易達標誌(Improve international symbol of accessibility)

改善觸覺引路帶(Improve tactile sign/guide path)

## 政府建築物無障礙通道及設施改善工程

地點:玫瑰里兒童遊樂場

預算開工日期(月/年):10/11

預算完工日期(月/年):5/12

### 工程範圍

改善觸覺引路帶(Improve tactile sign/guide path)

## 政府建築物無障礙通道及設施改善工程

地點:社會保障付款組

預算開工日期(月/年):11/1/2011

預算完工日期(月/年):3/1/2012

### 工程範圍

改善場地入口 (Improve access/entrance)

改善公共詢問或服務櫃檯(Improve public information or service counter)

## 政府建築物無障礙通道及設施改善工程

地點:社會福利署總辦事處

預算開工日期(月/年):12/1/2011

預算完工日期(月/年):5/1/2012

### 工程範圍

改善公共詢問或服務櫃枱(Improve public information or service counter

改善國際暢通易達標誌(Improve international symbol of accessibility)

## 政府建築物無障礙通道及設施改善工程

地點:金門口花園第二期

預算開工日期(月/年):10/11

預算完工日期(月/年):12/11

### 工程範圍

改善場地入口 (Improve access/entrance)

改善國際暢通易達標誌(Improve international symbol of accessibility)

改善觸覺引路帶(Improve tactile sign/guide path)

改善觸覺點字及觸覺平面圖(Improve braille and tactile map)



## 政府建築物無障礙通道及設施改善工程

地點: 金城道遊樂場

預算開工日期(月/年):12/1/2011

預算完工日期(月/年):4/1/2012

### 工程範圍

改善場地入口 (Improve access/entrance)

改善國際暢通易達標誌(Improve international symbol of accessibility)

改善觸覺點字及觸覺平面圖(Improve braille and tactile map)

改善公用地方(Improve common areas)

改善無障礙通道(Improve barrier free access route)

## 政府建築物無障礙通道及設施改善工程

地點:金錢(南)公廁

預算開工日期(月/年):12/11

預算完工日期(月/年):5/12

### 工程範圍

改善暢通易達洗手間(Improve accessible toilet)

改善國際暢通易達標誌(Improve international symbol of accessibility)

改善觸覺引路帶(Improve tactile sign/guide path)

## 政府建築物無障礙通道及設施改善工程

地點:金鐘政府合署 - 牙科診所

預算開工日期(月/年):11/11/2011

預算完工日期(月/年):12/5/2011

### 工程範圍

改善場地入口 (Improve access/entrance)

改善公共詢問或服務櫃檯(Improve public information or service counter

改善視像火警警報(Improve visual fire alarm systems)

改善國際暢通易達標誌(Improve international symbol of accessibility)

改善觸覺引路帶(Improve tactile sign/guide path)

改善觸覺點字及觸覺平面圖(Improve braille and tactile map)

改善聆聽輔助系統(Improve assistive listening systems)

改善公用地方(Improve common areas)

改善視像顯示板(Improve visual display)

## 政府建築物無障礙通道及設施改善工程

地點:金鐘政府合署

預算開工日期(月/年):9/11

預算完工日期(月/年):5/12

### 工程範圍

改善場地入口 (Improve access/entrance)

改善暢通易達升降機 (Improve accessible lifts)

改善暢通易達洗手間(Improve accessible toilet)

改善暢通易達停車位(Improve accessible carparks)

改善公共詢問或服務櫃檯(Improve public information or service counter)

改善國際暢通易達標誌(Improve international symbol of accessibility)

改善觸覺引路帶(Improve tactile sign/guide path)

改善公用地方(Improve common areas)

## 政府建築物無障礙通道及設施改善工程

地點:長坑村遊樂場

預算開工日期(月/年):10/11

預算完工日期(月/年):12/11

### 工程範圍

改善場地入口 (Improve access/entrance)

改善國際暢通易達標誌(Improve international symbol of accessibility)

改善觸覺引路帶(Improve tactile sign/guide path)

## 政府建築物無障礙通道及設施改善工程

地點: 長沙街休憩處

預算開工日期(月/年):7/11

預算完工日期(月/年):11/11

### 工程範圍

改善國際暢通易達標誌(Improve international symbol of accessibility)

改善觸覺引路帶(Improve tactile sign/guide path)

## 政府建築物無障礙通道及設施改善工程

地點:長者咭辦事處

預算開工日期(月/年):12/1/2011

預算完工日期(月/年):5/1/2012

### 工程範圍

改善公共詢問或服務櫃枱(Improve public information or service counter

改善國際暢通易達標誌(Improve international symbol of accessibility)

## 政府建築物無障礙通道及設施改善工程

地點: 長達路休憩處

預算開工日期(月/年):10/1/2011

預算完工日期(月/年):11/1/2011

### 工程範圍

改善場地入口 (Improve access/entrance)

改善觸覺點字及觸覺平面圖(Improve braille and tactile map)

改善公用地方(Improve common areas)



## 政府建築物無障礙通道及設施改善工程

地點:長輝路海濱花園

預算開工日期(月/年):10/11

預算完工日期(月/年):12/11

### 工程範圍

改善場地入口 (Improve access/entrance)

改善國際暢通易達標誌(Improve international symbol of accessibility)

改善觸覺引路帶(Improve tactile sign/guide path)

改善公用地方(Improve common areas)

## 政府建築物無障礙通道及設施改善工程

地點: 青山公路六咪花園

預算開工日期(月/年):3/1/2012

預算完工日期(月/年):5/1/2012

### 工程範圍

改善場地入口 (Improve access/entrance)

改善暢通易達洗手間(Improve accessible toilet)

改善國際暢通易達標誌(Improve international symbol of accessibility)

改善觸覺引路帶(Improve tactile sign/guide path)

改善無障礙通道(Improve barrier free access route)

## 政府建築物無障礙通道及設施改善工程

地點:青山政府宿舍

預算開工日期(月/年):12/1/2011

預算完工日期(月/年):5/1/2012

### 工程範圍

改善場地入口 (Improve access/entrance)

改善暢通易達停車位(Improve accessible carparks)

改善觸覺引路帶(Improve tactile sign/guide path)

改善公用地方(Improve common areas)

改善無障礙通道(Improve barrier free access route)

## 政府建築物無障礙通道及設施改善工程

地點: 青州街遊樂場

預算開工日期(月/年):12/1/2011

預算完工日期(月/年):5/1/2012

### 工程範圍

改善場地入口 (Improve access/entrance)

改善國際暢通易達標誌(Improve international symbol of accessibility)

改善公用地方(Improve common areas)

## 政府建築物無障礙通道及設施改善工程

地點:青州街遊樂場

預算開工日期(月/年):9/11

預算完工日期(月/年):11/11

### 工程範圍

改善場地入口 (Improve access/entrance)

改善公用地方(Improve common areas)

## 政府建築物無障礙通道及設施改善工程

地點: 青衣公共圖書館

預算開工日期(月/年):12/11

預算完工日期(月/年):05/12

### 工程範圍

改善國際暢通易達標誌(Improve international symbol of accessibility)

改善觸覺引路帶(Improve tactile sign/guide path)

## 政府建築物無障礙通道及設施改善工程

地點:青松觀道政府宿舍

預算開工日期(月/年):12/1/2011

預算完工日期(月/年):5/1/2012

### 工程範圍

改善場地入口 (Improve access/entrance)

改善暢通易達停車位(Improve accessible carparks)

改善國際暢通易達標誌(Improve international symbol of accessibility)

改善觸覺引路帶(Improve tactile sign/guide path)

改善公用地方(Improve common areas)

## 政府建築物無障礙通道及設施改善工程

地點:青揚熟食市場

預算開工日期(月/年):12/1/2011

預算完工日期(月/年):5/1/2012

### 工程範圍

改善場地入口 (Improve access/entrance)

改善國際暢通易達標誌(Improve international symbol of accessibility)

改善觸覺引路帶(Improve tactile sign/guide path)



## 政府建築物無障礙通道及設施改善工程

地點: 青圓兒童遊樂場

預算開工日期(月/年):12/11

預算完工日期(月/年):05/12

### 工程範圍

改善國際暢通易達標誌(Improve international symbol of accessibility)

## 政府建築物無障礙通道及設施改善工程

地點:青敬路花園

預算開工日期(月/年):10/11

預算完工日期(月/年):12/11

### 工程範圍

改善場地入口 (Improve access/entrance)

改善國際暢通易達標誌(Improve international symbol of accessibility)

改善觸覺引路帶(Improve tactile sign/guide path)

改善無障礙通道(Improve barrier free access route)

## 政府建築物無障礙通道及設施改善工程

地點:青楊街公廁

預算開工日期(月/年):12/1/2011

預算完工日期(月/年):5/1/2012

### 工程範圍

改善暢通易達洗手間(Improve accessible toilet)

改善國際暢通易達標誌(Improve international symbol of accessibility)

改善觸覺引路帶(Improve tactile sign/guide path)

## 政府建築物無障礙通道及設施改善工程

地點: 青綠街花園

預算開工日期(月/年):10/1/2011

預算完工日期(月/年):11/1/2011

### 工程範圍

改善場地入口 (Improve access/entrance)

改善觸覺點字及觸覺平面圖(Improve braille and tactile map)

改善公用地方(Improve common areas)

## 政府建築物無障礙通道及設施改善工程

地點: 青磚圍公廁

預算開工日期(月/年):12/11

預算完工日期(月/年):05/12

### 工程範圍

改善場地入口 (Improve access/entrance)

改善暢通易達洗手間(Improve accessible toilet)

改善國際暢通易達標誌(Improve international symbol of accessibility)

改善觸覺引路帶(Improve tactile sign/guide path)

## 政府建築物無障礙通道及設施改善工程

地點:保護家庭及兒童服務課(中西南及離島)

預算開工日期(月/年):12/1/2011

預算完工日期(月/年):5/1/2012

### 工程範圍

改善公共詢問或服務櫃枱(Improve public information or service counter

改善國際暢通易達標誌(Improve international symbol of accessibility)

## 政府建築物無障礙通道及設施改善工程

地點:Nam Shan Village Sitting-out Area 南山村休憩處

預算開工日期(月/年):8/11

預算完工日期(月/年):11/11

### 工程範圍

改善場地入口 (Improve access/entrance)

改善國際暢通易達標誌(Improve international symbol of accessibility)

改善觸覺引路帶(Improve tactile sign/guide path)

## 政府建築物無障礙通道及設施改善工程

地點:南昌公園

預算開工日期(月/年):10/11

預算完工日期(月/年):12/11

### 工程範圍

改善暢通易達洗手間(Improve accessible toilet)

改善國際暢通易達標誌(Improve international symbol of accessibility)

改善觸覺引路帶(Improve tactile sign/guide path)

改善公用地方(Improve common areas)



## 政府建築物無障礙通道及設施改善工程

地點:Nam Fung Road Rest Garden 南風道休憩花園

預算開工日期(月/年):10/11

預算完工日期(月/年):2/12

### 工程範圍

改善場地入口 (Improve access/entrance)

改善國際暢通易達標誌(Improve international symbol of accessibility)

## 政府建築物無障礙通道及設施改善工程

地點:南寧街休憩處

預算開工日期(月/年):9/11

預算完工日期(月/年):11/11

### 工程範圍

改善場地入口 (Improve access/entrance)

改善國際暢通易達標誌(Improve international symbol of accessibility)

改善觸覺引路帶(Improve tactile sign/guide path)

改善無障礙通道(Improve barrier free access route)

## 政府建築物無障礙通道及設施改善工程

地點:城西公園

預算開工日期(月/年):10/11

預算完工日期(月/年):12/11

### 工程範圍

改善場地入口 (Improve access/entrance)

改善觸覺引路帶(Improve tactile sign/guide path)

改善公用地方(Improve common areas)

## 政府建築物無障礙通道及設施改善工程

地點:威靈頓街公廁

預算開工日期(月/年):11/11/2011

預算完工日期(月/年):12/5/2011

### 工程範圍

改善場地入口 (Improve access/entrance)

改善暢通易達洗手間(Improve accessible toilet)

改善國際暢通易達標誌(Improve international symbol of accessibility)

改善無障礙通道(Improve barrier free access route)

## 政府建築物無障礙通道及設施改善工程

地點:建生社區會堂

預算開工日期(月/年):12/1/2011

預算完工日期(月/年):5/1/2012

### 工程範圍

改善場地入口 (Improve access/entrance)

改善暢通易達洗手間(Improve accessible toilet)

改善公共詢問或服務櫃枱(Improve public information or service counter)

改善國際暢通易達標誌(Improve international symbol of accessibility)

改善觸覺引路帶(Improve tactile sign/guide path)

改善公用地方(Improve common areas)

改善無障礙通道(Improve barrier free access route)

## 政府建築物無障礙通道及設施改善工程

地點: 建榮熟食市場

預算開工日期(月/年):12/11

預算完工日期(月/年):05/12

### 工程範圍

改善場地入口 (Improve access/entrance)

改善國際暢通易達標誌(Improve international symbol of accessibility)

改善觸覺引路帶(Improve tactile sign/guide path)

## 政府建築物無障礙通道及設施改善工程

地點:急庇利街休憩處

預算開工日期(月/年):10/11

預算完工日期(月/年):5/12

### 工程範圍

改善場地入口 (Improve access/entrance)

改善國際暢通易達標誌(Improve international symbol of accessibility)

改善觸覺引路帶(Improve tactile sign/guide path)

改善無障礙通道(Improve barrier free access route)

## 政府建築物無障礙通道及設施改善工程

地點:恆安郵政局

預算開工日期(月/年):11/11

預算完工日期(月/年):2/12

### 工程範圍

改善場地入口 (Improve access/entrance)

改善公共詢問或服務櫃檯(Improve public information or service counter)

改善視像火警警報(Improve visual fire alarm systems)

改善國際暢通易達標誌(Improve international symbol of accessibility)

改善觸覺引路帶(Improve tactile sign/guide path)

改善聆聽輔助系統(Improve assistive listening systems)



## 政府建築物無障礙通道及設施改善工程

地點:恆毅實業及宿舍

預算開工日期(月/年):10/11

預算完工日期(月/年):3/12

### 工程範圍

改善場地入口 (Improve access/entrance)

改善暢通易達升降機 (Improve accessible lifts)

改善暢通易達洗手間(Improve accessible toilet)

改善公共詢問或服務櫃枱(Improve public information or service counter)

改善國際暢通易達標誌(Improve international symbol of accessibility)

改善無障礙通道(Improve barrier free access route)

## 政府建築物無障礙通道及設施改善工程

地點:Shap Long Sitting-out Area 拾壆休憩處

預算開工日期(月/年):11/11

預算完工日期(月/年):5/12

### 工程範圍

改善國際暢通易達標誌(Improve international symbol of accessibility)

## 政府建築物無障礙通道及設施改善工程

地點:柯士甸山遊樂場

### 工程範圍

改善場地入口 (Improve access/entrance)

改善暢通易達洗手間(Improve accessible toilet)

改善國際暢通易達標誌(Improve international symbol of accessibility)

改善觸覺引路帶(Improve tactile sign/guide path)



改善觸覺點字及觸覺平面圖(Improve braille and tactile map)

改善公用地方(Improve common areas)

## 政府建築物無障礙通道及設施改善工程

地點:柯士甸山遊樂場

預算開工日期(月/年):6/11

預算完工日期(月/年):9/11

### 工程範圍

改善場地入口 (Improve access/entrance)

改善暢通易達洗手間(Improve accessible toilet)

改善國際暢通易達標誌(Improve international symbol of accessibility)

改善觸覺引路帶(Improve tactile sign/guide path)

改善觸覺點字及觸覺平面圖(Improve braille and tactile map)

改善公用地方(Improve common areas)

## 政府建築物無障礙通道及設施改善工程

地點:柯士甸山道休憩花園

預算開工日期(月/年):11/11/2011

預算完工日期(月/年):11/12/2011

### 工程範圍

改善場地入口 (Improve access/entrance)

改善國際暢通易達標誌(Improve international symbol of accessibility)

改善無障礙通道(Improve barrier free access route)

## 政府建築物無障礙通道及設施改善工程

地點: 洪祥熟食市場

預算開工日期(月/年):12/11

預算完工日期(月/年):05/12

### 工程範圍

改善場地入口 (Improve access/entrance)

改善國際暢通易達標誌(Improve international symbol of accessibility)

改善觸覺引路帶(Improve tactile sign/guide path)

## 政府建築物無障礙通道及設施改善工程

地點:津貼科

預算開工日期(月/年):12/1/2011

預算完工日期(月/年):5/1/2012

### 工程範圍

改善公共詢問或服務櫃枱(Improve public information or service counter

改善國際暢通易達標誌(Improve international symbol of accessibility)



## 政府建築物無障礙通道及設施改善工程

地點:皇后街休憩花園

預算開工日期(月/年):9/11

預算完工日期(月/年):5/12

### 工程範圍

改善暢通易達洗手間(Improve accessible toilet)

改善國際暢通易達標誌(Improve international symbol of accessibility)

改善觸覺引路帶(Improve tactile sign/guide path)

改善公用地方(Improve common areas)

改善無障礙通道(Improve barrier free access route)

## 政府建築物無障礙通道及設施改善工程

地點:皇后街熟食市場

預算開工日期(月/年):12/1/2011

預算完工日期(月/年):6/1/2012

### 工程範圍

改善場地入口 (Improve access/entrance)

改善暢通易達洗手間(Improve accessible toilet)

改善國際暢通易達標誌(Improve international symbol of accessibility)

改善觸覺引路帶(Improve tactile sign/guide path)

改善公用地方(Improve common areas)

改善無障礙通道(Improve barrier free access route)

## 政府建築物無障礙通道及設施改善工程

地點:皇后像廣場花園

預算開工日期(月/年):9/11

預算完工日期(月/年):5/12

### 工程範圍

改善國際暢通易達標誌(Improve international symbol of accessibility)

改善觸覺引路帶(Improve tactile sign/guide path)

改善公用地方(Improve common areas)

## 政府建築物無障礙通道及設施改善工程

地點:紅棉路婚姻登記處 羅年信大樓

預算開工日期(月/年):8/11

預算完工日期(月/年):5/12

### 工程範圍

改善暢通易達洗手間(Improve accessible toilet)

改善公共詢問或服務櫃枱(Improve public information or service counter)

改善視像火警警報(Improve visual fire alarm systems)

改善國際暢通易達標誌(Improve international symbol of accessibility)

改善觸覺引路帶(Improve tactile sign/guide path)

## 政府建築物無障礙通道及設施改善工程

地點:紅磡公共圖書館

預算開工日期(月/年):12/11

預算完工日期(月/年):2/12

### 工程範圍

改善場地入口 (Improve access/entrance)

改善國際暢通易達標誌(Improve international symbol of accessibility)

改善公用地方(Improve common areas)

改善無障礙通道(Improve barrier free access route)

## 政府建築物無障礙通道及設施改善工程

地點:紅磡市政大廈 (公用地方)

預算開工日期(月/年):11/11

預算完工日期(月/年):5/12

### 工程範圍

改善場地入口 (Improve access/entrance)

改善公共詢問或服務櫃檯(Improve public information or service counter)

改善觸覺引路帶(Improve tactile sign/guide path)

改善公用地方(Improve common areas)

## 政府建築物無障礙通道及設施改善工程

地點:紅磡市政大廈 (體育館)

預算開工日期(月/年):2/11

預算完工日期(月/年):5/12

### 工程範圍

改善場地入口 (Improve access/entrance)

改善暢通易達升降機 (Improve accessible lifts)

改善暢通易達洗手間(Improve accessible toilet)

改善國際暢通易達標誌(Improve international symbol of accessibility)

改善觸覺引路帶(Improve tactile sign/guide path)

改善觸覺點字及觸覺平面圖(Improve braille and tactile map)

改善公用地方(Improve common areas)

改善觀眾席輪椅位(Improve auditorium wheel chair spaces)

改善無障礙通道(Improve barrier free access route)

## 政府建築物無障礙通道及設施改善工程

地點:紅磡街市及熟食中心

預算開工日期(月/年):12/11

預算完工日期(月/年):5/12

### 工程範圍

改善場地入口 (Improve access/entrance)

改善公用地方(Improve common areas)

改善無障礙通道(Improve barrier free access route)



## 政府建築物無障礙通道及設施改善工程

地點:紅磡灣郵政局

預算開工日期(月/年):12/1/2011

預算完工日期(月/年):3/1/2012

### 工程範圍

改善場地入口 (Improve access/entrance)

改善公共詢問或服務櫃枱(Improve public information or service counter)

改善國際暢通易達標誌(Improve international symbol of accessibility)

改善觸覺引路帶(Improve tactile sign/guide path)

改善無障礙通道(Improve barrier free access route)

## 政府建築物無障礙通道及設施改善工程

地點:胡忠大廈

預算開工日期(月/年):12/1/2011

預算完工日期(月/年):5/1/2012

### 工程範圍

改善場地入口 (Improve access/entrance)

改善公共詢問或服務櫃枱(Improve public information or service counter

改善國際暢通易達標誌(Improve international symbol of accessibility)

改善觸覺引路帶(Improve tactile sign/guide path)

改善無障礙通道(Improve barrier free access route)

## 政府建築物無障礙通道及設施改善工程

地點:音樂事務處香港區音樂中心

預算開工日期(月/年):10/1/2011

預算完工日期(月/年):5/1/2012

### 工程範圍

改善公共詢問或服務櫃枱(Improve public information or service counter

## 政府建築物無障礙通道及設施改善工程

地點:音樂事務處香港區音樂中心

預算開工日期(月/年):10/11

預算完工日期(月/年):12/11

### 工程範圍

改善公共詢問或服務櫃枱(Improve public information or service counter

## 政府建築物無障礙通道及設施改善工程

地點:香港大球場

預算開工日期(月/年):9/11

預算完工日期(月/年):3/12

### 工程範圍

改善暢通易達洗手間(Improve accessible toilet)

改善國際暢通易達標誌(Improve international symbol of accessibility)

改善觸覺引路帶(Improve tactile sign/guide path)

## 政府建築物無障礙通道及設施改善工程

地點:香港仔大道/鴨脷洲大橋休憩處

預算開工日期(月/年):11/11/2011

預算完工日期(月/年):12/3/2011

### 工程範圍

改善場地入口 (Improve access/entrance)

改善國際暢通易達標誌(Improve international symbol of accessibility)

改善觸覺引路帶(Improve tactile sign/guide path)

## 政府建築物無障礙通道及設施改善工程

地點:香港仔水塘道休憩處

預算開工日期(月/年):9/1/2011

預算完工日期(月/年):11/1/2011

### 工程範圍

改善場地入口 (Improve access/entrance)

改善國際暢通易達標誌(Improve international symbol of accessibility)

改善觸覺引路帶(Improve tactile sign/guide path)

改善公用地方(Improve common areas)

## 政府建築物無障礙通道及設施改善工程

地點: 香港仔水塘道花園

預算開工日期(月/年):9/11

預算完工日期(月/年):11/11

### 工程範圍

改善觸覺引路帶(Improve tactile sign/guide path)

改善國際暢通易達標誌(Improve international symbol of accessibility)

改善無障礙通道(Improve barrier free access route)



## 政府建築物無障礙通道及設施改善工程

地點:Aberdeen Field Unit 香港仔社會保障辦事處

預算開工日期(月/年):11/11

預算完工日期(月/年):3/12

### 工程範圍

改善暢通易達洗手間(Improve accessible toilet)

改善公共詢問或服務櫃枱(Improve public information or service counter)

改善國際暢通易達標誌(Improve international symbol of accessibility)

## 政府建築物無障礙通道及設施改善工程

地點: 香港仔海旁道休憩處

預算開工日期(月/年):10/11

預算完工日期(月/年):11/11

### 工程範圍

改善觸覺引路帶(Improve tactile sign/guide path)

改善國際暢通易達標誌(Improve international symbol of accessibility)

## 政府建築物無障礙通道及設施改善工程

地點:Aberdeen Market and Cooked Food Centre 香港仔街市及熟食中心

預算開工日期(月/年):8/11

預算完工日期(月/年):6/12

### 工程範圍

改善場地入口 (Improve access/entrance)

改善暢通易達洗手間(Improve accessible toilet)

改善國際暢通易達標誌(Improve international symbol of accessibility)

改善觸覺引路帶(Improve tactile sign/guide path)

改善公用地方(Improve common areas)

## 政府建築物無障礙通道及設施改善工程

地點:香港仔郵政局

預算開工日期(月/年):12/1/2011

預算完工日期(月/年):4/1/2012

### 工程範圍

改善場地入口 (Improve access/entrance)

改善公共詢問或服務櫃檯(Improve public information or service counter

改善國際暢通易達標誌(Improve international symbol of accessibility)

改善觸覺引路帶(Improve tactile sign/guide path)

改善聆聽輔助系統(Improve assistive listening systems)

改善公用地方(Improve common areas)

改善無障礙通道(Improve barrier free access route)

## 政府建築物無障礙通道及設施改善工程

地點:香港佐治五世紀念公園

預算開工日期(月/年):5/11

預算完工日期(月/年):5/12

### 工程範圍

改善暢通易達洗手間(Improve accessible toilet)

改善國際暢通易達標誌(Improve international symbol of accessibility)

改善觸覺引路帶(Improve tactile sign/guide path)

改善公用地方(Improve common areas)

## 政府建築物無障礙通道及設施改善工程

地點:香港牌照事務處

預算開工日期(月/年):12/1/2011

預算完工日期(月/年):5/1/2012

### 工程範圍

改善暢通易達洗手間(Improve accessible toilet)

改善視像火警警報(Improve visual fire alarm systems)

改善國際暢通易達標誌(Improve international symbol of accessibility)

改善無障礙通道(Improve barrier free access route)

## 政府建築物無障礙通道及設施改善工程

地點:Heung Yip Road Sitting-out Area 香葉道休憩處

預算開工日期(月/年):10/11

預算完工日期(月/年):12/11

### 工程範圍

改善場地入口 (Improve access/entrance)

改善國際暢通易達標誌(Improve international symbol of accessibility)

## 政府建築物無障礙通道及設施改善工程

地點:凌霄閣公廁

預算開工日期(月/年):10/11

預算完工日期(月/年):11/11

### 工程範圍

改善暢通易達洗手間(Improve accessible toilet)

改善國際暢通易達標誌(Improve international symbol of accessibility)



## 政府建築物無障礙通道及設施改善工程

地點:員工發展及訓練組 - 戴麟趾訓練中心

預算開工日期(月/年):8/1/2011

預算完工日期(月/年):4/1/2012

### 工程範圍

改善暢通易達洗手間(Improve accessible toilet)

改善觸覺引路帶(Improve tactile sign/guide path)

改善無障礙通道(Improve barrier free access route)

## 政府建築物無障礙通道及設施改善工程

地點:員工發展及訓練組 - 戴麟趾訓練中心

預算開工日期(月/年):8/11

預算完工日期(月/年):12/11

### 工程範圍

改善暢通易達洗手間(Improve accessible toilet)

改善觸覺引路帶(Improve tactile sign/guide path)

改善無障礙通道(Improve barrier free access route)

## 政府建築物無障礙通道及設施改善工程

地點:家庭生活教育資料中心

預算開工日期(月/年):11/1/2011

預算完工日期(月/年):3/1/2012

### 工程範圍

改善場地入口 (Improve access/entrance)

改善公共詢問或服務櫃枱(Improve public information or service counter)

改善國際暢通易達標誌(Improve international symbol of accessibility)

改善觸覺引路帶(Improve tactile sign/guide path)

## 政府建築物無障礙通道及設施改善工程

地點:差館上街休憩處

預算開工日期(月/年):6/11

預算完工日期(月/年):9/11

### 工程範圍

改善暢通易達洗手間(Improve accessible toilet)

改善國際暢通易達標誌(Improve international symbol of accessibility)

改善觸覺引路帶(Improve tactile sign/guide path)

## 政府建築物無障礙通道及設施改善工程

地點:差館里休憩處

預算開工日期(月/年):10/11

預算完工日期(月/年):12/11

### 工程範圍

改善場地入口 (Improve access/entrance)

改善無障礙通道(Improve barrier free access route)

## 政府建築物無障礙通道及設施改善工程

地點:料壘村(南)公廁

預算開工日期(月/年):12/11

預算完工日期(月/年):5/12

### 工程範圍

改善暢通易達洗手間(Improve accessible toilet)

改善國際暢通易達標誌(Improve international symbol of accessibility)

改善觸覺引路帶(Improve tactile sign/guide path)

## 政府建築物無障礙通道及設施改善工程

地點:梳士巴利道花園

預算開工日期(月/年):8/11

預算完工日期(月/年):11/11

### 工程範圍

改善場地入口 (Improve access/entrance)

改善國際暢通易達標誌(Improve international symbol of accessibility)

## 政府建築物無障礙通道及設施改善工程

地點:柴灣郵政局

預算開工日期(月/年):12/1/2011

預算完工日期(月/年):2/1/2012

### 工程範圍

改善場地入口 (Improve access/entrance)

改善公共詢問或服務櫃檯(Improve public information or service counter

改善視像火警警報(Improve visual fire alarm systems)

改善國際暢通易達標誌(Improve international symbol of accessibility)

改善觸覺引路帶(Improve tactile sign/guide path)

改善聆聽輔助系統(Improve assistive listening systems)



## 政府建築物無障礙通道及設施改善工程

地點:海港政府大樓

預算開工日期(月/年):9/11

預算完工日期(月/年):5/12

### 工程範圍

改善場地入口 (Improve access/entrance)

改善暢通易達升降機 (Improve accessible lifts)

改善暢通易達洗手間(Improve accessible toilet)

改善視像火警警報(Improve visual fire alarm systems)

改善國際暢通易達標誌(Improve international symbol of accessibility)

改善觸覺引路帶(Improve tactile sign/guide path)

改善公用地方(Improve common areas)

改善無障礙通道(Improve barrier free access route)

## 政府建築物無障礙通道及設施改善工程

地點: 海濱道休憩處

預算開工日期(月/年):8/11

預算完工日期(月/年):11/11

### 工程範圍

改善國際暢通易達標誌(Improve international symbol of accessibility)

改善觸覺引路帶(Improve tactile sign/guide path)

## 政府建築物無障礙通道及設施改善工程

地點: 粉嶺兒童體能智力測驗中心

預算開工日期(月/年):10/1/2011

預算完工日期(月/年):6/1/2012

### 工程範圍

改善公共詢問或服務櫃枱(Improve public information or service counter

改善無障礙通道(Improve barrier free access route)

## 政府建築物無障礙通道及設施改善工程

地點:粉嶺健康中心

預算開工日期(月/年):9/11

預算完工日期(月/年):6/12

### 工程範圍

改善場地入口 (Improve access/entrance)

改善暢通易達升降機 (Improve accessible lifts)

改善暢通易達洗手間(Improve accessible toilet)

改善暢通易達停車位(Improve accessible carparks)

改善公共詢問或服務櫃檯(Improve public information or service counter)

改善國際暢通易達標誌(Improve international symbol of accessibility)

改善觸覺引路帶(Improve tactile sign/guide path)

改善觸覺點字及觸覺平面圖(Improve braille and tactile map)

改善聆聽輔助系統(Improve assistive listening systems)

改善公用地方(Improve common areas)

改善無障礙通道(Improve barrier free access route)

改善視像顯示板(Improve visual display)

## 政府建築物無障礙通道及設施改善工程

地點: 粉嶺游泳池

預算開工日期(月/年):10/1/2011

預算完工日期(月/年):6/1/2012

### 工程範圍

改善場地入口 (Improve access/entrance)

改善暢通易達洗手間(Improve accessible toilet)

改善暢通易達停車位(Improve accessible carparks)

改善公共詢問或服務櫃枱(Improve public information or service counter)

改善視像火警警報(Improve visual fire alarm systems)

改善國際暢通易達標誌(Improve international symbol of accessibility)

改善觸覺引路帶(Improve tactile sign/guide path)

改善無障礙通道(Improve barrier free access route)

## 政府建築物無障礙通道及設施改善工程

地點:粉嶺郵政局

預算開工日期(月/年):1/1/2012

預算完工日期(月/年):4/1/2012

### 工程範圍

改善場地入口 (Improve access/entrance)

改善公共詢問或服務櫃檯(Improve public information or service counter

改善視像火警警報(Improve visual fire alarm systems)

改善國際暢通易達標誌(Improve international symbol of accessibility)

改善觸覺引路帶(Improve tactile sign/guide path)

改善聆聽輔助系統(Improve assistive listening systems)

## 政府建築物無障礙通道及設施改善工程

地點: 粉嶺感化辦事處

預算開工日期(月/年):11/1/2011

預算完工日期(月/年):6/1/2012

### 工程範圍

改善公共詢問或服務櫃枱(Improve public information or service counter

改善國際暢通易達標誌(Improve international symbol of accessibility)

改善觸覺引路帶(Improve tactile sign/guide path)

改善無障礙通道(Improve barrier free access route)

## 政府建築物無障礙通道及設施改善工程

地點: 粉嶺職業健康診所, 粉嶺健康中心

預算開工日期(月/年):11/1/2011

預算完工日期(月/年):6/1/2012

### 工程範圍

改善暢通易達洗手間(Improve accessible toilet)

改善觸覺引路帶(Improve tactile sign/guide path)

改善無障礙通道(Improve barrier free access route)



## 政府建築物無障礙通道及設施改善工程

地點:般咸道休憩花園

預算開工日期(月/年):8/11

預算完工日期(月/年):5/12

### 工程範圍

改善場地入口 (Improve access/entrance)

改善國際暢通易達標誌(Improve international symbol of accessibility)

改善觸覺引路帶(Improve tactile sign/guide path)

改善公用地方(Improve common areas)

改善無障礙通道(Improve barrier free access route)

## 政府建築物無障礙通道及設施改善工程

地點:荔枝角花園

預算開工日期(月/年):10/11

預算完工日期(月/年):12/11

### 工程範圍

改善國際暢通易達標誌(Improve international symbol of accessibility)

改善觸覺引路帶(Improve tactile sign/guide path)

改善公用地方(Improve common areas)

## 政府建築物無障礙通道及設施改善工程

地點:茶具文物館

預算開工日期(月/年):6/11

預算完工日期(月/年):11/11

### 工程範圍

改善國際暢通易達標誌(Improve international symbol of accessibility)

改善觸覺引路帶(Improve tactile sign/guide path)

## 政府建築物無障礙通道及設施改善工程

地點:馬己仙峽配水庫遊樂場

預算開工日期(月/年):11/11/2011

預算完工日期(月/年):11/12/2011

### 工程範圍

改善場地入口 (Improve access/entrance)

改善國際暢通易達標誌(Improve international symbol of accessibility)

改善無障礙通道(Improve barrier free access route)

## 政府建築物無障礙通道及設施改善工程

地點:Mau Yau Tong Rest Garden 馬游塘休憩花園

預算開工日期(月/年):6/11

預算完工日期(月/年):11/11

### 工程範圍

改善場地入口 (Improve access/entrance)

改善觸覺引路帶(Improve tactile sign/guide path)

## 政府建築物無障礙通道及設施改善工程

地點:"Ko Shan Road Park 高山道公園"

預算開工日期(月/年):8/11

預算完工日期(月/年):11/11

### 工程範圍

改善場地入口 (Improve access/entrance)

## 政府建築物無障礙通道及設施改善工程

地點:"Ko Shan Theatre 高山劇場"

預算開工日期(月/年):7/11

預算完工日期(月/年):4/12

### 工程範圍

改善場地入口 (Improve access/entrance)

改善暢通易達洗手間(Improve accessible toilet)

改善暢通易達停車位(Improve accessible carparks)

改善公共詢問或服務櫃枱(Improve public information or service counter)

改善國際暢通易達標誌(Improve international symbol of accessibility)

改善觸覺引路帶(Improve tactile sign/guide path)

改善觸覺點字及觸覺平面圖(Improve braille and tactile map)

改善公用地方(Improve common areas)

## 政府建築物無障礙通道及設施改善工程

地點:高等及區域法院感化辦事處

預算開工日期(月/年):12/1/2011

預算完工日期(月/年):5/1/2012

### 工程範圍

改善公共詢問或服務櫃枱(Improve public information or service counter

改善國際暢通易達標誌(Improve international symbol of accessibility)



## 政府建築物無障礙通道及設施改善工程

地點:高街綜合家庭服務中心

預算開工日期(月/年):12/1/2011

預算完工日期(月/年):6/1/2012

### 工程範圍

改善暢通易達洗手間(Improve accessible toilet)

改善國際暢通易達標誌(Improve international symbol of accessibility)

改善觸覺引路帶(Improve tactile sign/guide path)

改善觸覺點字及觸覺平面圖(Improve braille and tactile map)

改善聆聽輔助系統(Improve assistive listening systems)

改善無障礙通道(Improve barrier free access route)

## 政府建築物無障礙通道及設施改善工程

地點: 偉業街休憩處

預算開工日期(月/年):8/11

預算完工日期(月/年):11/11

### 工程範圍

改善國際暢通易達標誌(Improve international symbol of accessibility)

改善觸覺引路帶(Improve tactile sign/guide path)

## 政府建築物無障礙通道及設施改善工程

地點: 偉業街/常怡道休憩處

預算開工日期(月/年):8/11

預算完工日期(月/年):11/11

### 工程範圍

改善國際暢通易達標誌(Improve international symbol of accessibility)

改善觸覺引路帶(Improve tactile sign/guide path)

## 政府建築物無障礙通道及設施改善工程

地點:堅尼地城社區綜合大樓(DH dental)

預算開工日期(月/年):12/3/2011

預算完工日期(月/年):12/6/2011

### 工程範圍

改善觸覺引路帶(Improve tactile sign/guide path)

## 政府建築物無障礙通道及設施改善工程

地點:堅巷花園

預算開工日期(月/年):5/11

預算完工日期(月/年):5/12

### 工程範圍

改善場地入口 (Improve access/entrance)

改善暢通易達洗手間(Improve accessible toilet)

改善國際暢通易達標誌(Improve international symbol of accessibility)

改善觸覺引路帶(Improve tactile sign/guide path)

## 政府建築物無障礙通道及設施改善工程

地點:堅彌地城巴士站休憩處

預算開工日期(月/年):8/11

預算完工日期(月/年):10/11

### 工程範圍

改善國際暢通易達標誌(Improve international symbol of accessibility)

改善觸覺引路帶(Improve tactile sign/guide path)

改善公用地方(Improve common areas)

## 政府建築物無障礙通道及設施改善工程

地點:堅彌地城配水庫遊樂場

預算開工日期(月/年):10/11

預算完工日期(月/年):5/12

### 工程範圍

改善公用地方(Improve common areas)

## 政府建築物無障礙通道及設施改善工程

地點:堅彌地城遊樂場

預算開工日期(月/年):8/11

預算完工日期(月/年):10/11

### 工程範圍

改善國際暢通易達標誌(Improve international symbol of accessibility)



## 政府建築物無障礙通道及設施改善工程

地點:"Pui Ching Road Government Offices 培正道政府合署"

預算開工日期(月/年):3/11

預算完工日期(月/年):12/11

### 工程範圍

改善場地入口 (Improve access/entrance)

改善暢通易達洗手間(Improve accessible toilet)

改善國際暢通易達標誌(Improve international symbol of accessibility)

改善觸覺引路帶(Improve tactile sign/guide path)

改善公用地方(Improve common areas)

改善無障礙通道(Improve barrier free access route)

## 政府建築物無障礙通道及設施改善工程

地點:將軍澳郵政局

預算開工日期(月/年):11/11

預算完工日期(月/年):2/12

### 工程範圍

改善場地入口 (Improve access/entrance)

改善公共詢問或服務櫃枱(Improve public information or service counter

改善國際暢通易達標誌(Improve international symbol of accessibility)

改善觸覺引路帶(Improve tactile sign/guide path)

## 政府建築物無障礙通道及設施改善工程

地點:崇慶里兒童遊樂場

預算開工日期(月/年):8/11

預算完工日期(月/年):11/11

### 工程範圍

改善國際暢通易達標誌(Improve international symbol of accessibility)

改善觸覺引路帶(Improve tactile sign/guide path)

## 政府建築物無障礙通道及設施改善工程

地點:康富遊樂場

預算開工日期(月/年):12/1/2011

預算完工日期(月/年):12/5/2011

### 工程範圍

改善國際暢通易達標誌(Improve international symbol of accessibility)

## 政府建築物無障礙通道及設施改善工程

地點:康復服務市場顧問辦事處

預算開工日期(月/年):11/1/2011

預算完工日期(月/年):12/1/2011

### 工程範圍

改善場地入口 (Improve access/entrance)

## 政府建築物無障礙通道及設施改善工程

地點:康復服務市場顧問辦事處

預算開工日期(月/年):11/1/2011

預算完工日期(月/年):3/1/2012

### 工程範圍

改善場地入口 (Improve access/entrance)

## 政府建築物無障礙通道及設施改善工程

地點: 康寧道花園 1 及 2

預算開工日期(月/年):9/11

預算完工日期(月/年):9/11

### 工程範圍

No

## 政府建築物無障礙通道及設施改善工程

地點:彩明郵政局

預算開工日期(月/年):12/1/2011

預算完工日期(月/年):3/1/2012

### 工程範圍

改善場地入口 (Improve access/entrance)

改善公共詢問或服務櫃檯(Improve public information or service counter)

改善國際暢通易達標誌(Improve international symbol of accessibility)

改善觸覺引路帶(Improve tactile sign/guide path)



## 政府建築物無障礙通道及設施改善工程

地點: 曹公潭戶外康樂中心

預算開工日期(月/年):12/1/2011

預算完工日期(月/年):5/1/2012

### 工程範圍

改善場地入口 (Improve access/entrance)

改善國際暢通易達標誌(Improve international symbol of accessibility)

改善觸覺引路帶(Improve tactile sign/guide path)

改善觸覺點字及觸覺平面圖(Improve braille and tactile map)

## 政府建築物無障礙通道及設施改善工程

地點:梅道公廁

預算開工日期(月/年):10/11

預算完工日期(月/年):12/11

### 工程範圍

改善暢通易達洗手間(Improve accessible toilet)

改善國際暢通易達標誌(Improve international symbol of accessibility)

改善觸覺引路帶(Improve tactile sign/guide path)

## 政府建築物無障礙通道及設施改善工程

地點: 梅窩街市

預算開工日期(月/年):12/1/2011

預算完工日期(月/年):6/1/2012

### 工程範圍

改善觸覺引路帶(Improve tactile sign/guide path)

## 政府建築物無障礙通道及設施改善工程

地點:梅窩郵政局

預算開工日期(月/年):12/1/2011

預算完工日期(月/年):4/1/2012

### 工程範圍

改善場地入口 (Improve access/entrance)

改善公共詢問或服務櫃檯(Improve public information or service counter)

改善視像火警警報(Improve visual fire alarm systems)

改善國際暢通易達標誌(Improve international symbol of accessibility)

改善觸覺引路帶(Improve tactile sign/guide path)

改善聆聽輔助系統(Improve assistive listening systems)

## 政府建築物無障礙通道及設施改善工程

地點:梨木樹郵政局

預算開工日期(月/年):1/1/2012

預算完工日期(月/年):4/1/2012

### 工程範圍

改善場地入口 (Improve access/entrance)

改善公共詢問或服務櫃枱(Improve public information or service counter

改善國際暢通易達標誌(Improve international symbol of accessibility)

改善觸覺引路帶(Improve tactile sign/guide path)

改善聆聽輔助系統(Improve assistive listening systems)

## 政府建築物無障礙通道及設施改善工程

地點:深灣道休憩處

預算開工日期(月/年):11/11/2011

預算完工日期(月/年):12/2/2011

### 工程範圍

改善國際暢通易達標誌(Improve international symbol of accessibility)

改善公用地方(Improve common areas)

改善無障礙通道(Improve barrier free access route)

## 政府建築物無障礙通道及設施改善工程

地點:畢拉山休憩處

預算開工日期(月/年):8/1/2011

預算完工日期(月/年):2/1/2012

### 工程範圍

改善無障礙通道(Improve barrier free access route)

## 政府建築物無障礙通道及設施改善工程

地點:畢拉山休憩處

預算開工日期(月/年):8/11

預算完工日期(月/年):12/11

### 工程範圍

改善無障礙通道(Improve barrier free access route)



## 政府建築物無障礙通道及設施改善工程

地點: 盛芳街休憩花園

預算開工日期(月/年):3/1/2012

預算完工日期(月/年):5/1/2012

### 工程範圍

改善場地入口 (Improve access/entrance)

改善國際暢通易達標誌(Improve international symbol of accessibility)

改善觸覺引路帶(Improve tactile sign/guide path)

改善公用地方(Improve common areas)

改善無障礙通道(Improve barrier free access route)

## 政府建築物無障礙通道及設施改善工程

地點: 盛德街休憩處

預算開工日期(月/年):12/1/2011

預算完工日期(月/年):2/1/2012

### 工程範圍

改善國際暢通易達標誌(Improve international symbol of accessibility)

## 政府建築物無障礙通道及設施改善工程

地點:第三街休憩處

預算開工日期(月/年):9/11

預算完工日期(月/年):9/11

### 工程範圍

改善國際暢通易達標誌(Improve international symbol of accessibility)

## 政府建築物無障礙通道及設施改善工程

地點:第三街遊樂場

預算開工日期(月/年):10/11

預算完工日期(月/年):5/12

### 工程範圍

改善觸覺引路帶(Improve tactile sign/guide path)

## 政府建築物無障礙通道及設施改善工程

地點:荷李活道公園

預算開工日期(月/年):5/11

預算完工日期(月/年):5/12

### 工程範圍

改善場地入口 (Improve access/entrance)

改善暢通易達洗手間(Improve accessible toilet)

改善國際暢通易達標誌(Improve international symbol of accessibility)

改善觸覺引路帶(Improve tactile sign/guide path)

## 政府建築物無障礙通道及設施改善工程

地點: 荷李活道兒童遊樂場

預算開工日期(月/年):10/11

預算完工日期(月/年):6/12

### 工程範圍

改善場地入口 (Improve access/entrance)

改善國際暢通易達標誌(Improve international symbol of accessibility)

改善觸覺引路帶(Improve tactile sign/guide path)

改善無障礙通道(Improve barrier free access route)

## 政府建築物無障礙通道及設施改善工程

地點:雀橋街休憩處

預算開工日期(月/年):9/11

預算完工日期(月/年):11/11

### 工程範圍

改善場地入口 (Improve access/entrance)

改善暢通易達洗手間(Improve accessible toilet)

改善國際暢通易達標誌(Improve international symbol of accessibility)

改善觸覺引路帶(Improve tactile sign/guide path)

## 政府建築物無障礙通道及設施改善工程

地點:麥當奴道公廁

預算開工日期(月/年):10/11

預算完工日期(月/年):2/12

### 工程範圍

改善場地入口 (Improve access/entrance)

改善暢通易達洗手間(Improve accessible toilet)

改善國際暢通易達標誌(Improve international symbol of accessibility)

改善觸覺引路帶(Improve tactile sign/guide path)

改善公用地方(Improve common areas)



## 政府建築物無障礙通道及設施改善工程

地點:勞資關係科(西港島), 西區裁判署

預算開工日期(月/年):11/11/2011

預算完工日期(月/年):12/5/2011

### 工程範圍

改善觸覺引路帶(Improve tactile sign/guide path)

## 政府建築物無障礙通道及設施改善工程

地點:就業科(西港島就業中心), 西區裁判署

預算開工日期(月/年):11/11/2011

預算完工日期(月/年):12/5/2011

### 工程範圍

改善觸覺引路帶(Improve tactile sign/guide path)

## 政府建築物無障礙通道及設施改善工程

地點: 景雲街遊樂場

預算開工日期(月/年):12/1/2011

預算完工日期(月/年):5/1/2012

### 工程範圍

改善場地入口 (Improve access/entrance)

改善國際暢通易達標誌(Improve international symbol of accessibility)

改善觸覺引路帶(Improve tactile sign/guide path)

## 政府建築物無障礙通道及設施改善工程

地點:景雲街遊樂場

預算開工日期(月/年):9/11

預算完工日期(月/年):11/11

### 工程範圍

改善場地入口 (Improve access/entrance)

改善國際暢通易達標誌(Improve international symbol of accessibility)

改善觸覺引路帶(Improve tactile sign/guide path)

## 政府建築物無障礙通道及設施改善工程

地點: 港口管制組 中區政府碼頭

預算開工日期(月/年):12/11

預算完工日期(月/年):6/12

### 工程範圍

改善場地入口 (Improve access/entrance)

改善暢通易達洗手間(Improve accessible toilet)

改善公共詢問或服務櫃枱(Improve public information or service counter)

改善視像火警警報(Improve visual fire alarm systems)

改善國際暢通易達標誌(Improve international symbol of accessibility)

改善聆聽輔助系統(Improve assistive listening systems)

改善無障礙通道(Improve barrier free access route)

## 政府建築物無障礙通道及設施改善工程

地點:港澳碼頭巴士總站休憩處

預算開工日期(月/年):9/11

預算完工日期(月/年):5/12

### 工程範圍

改善場地入口 (Improve access/entrance)

改善國際暢通易達標誌(Improve international symbol of accessibility)

改善觸覺引路帶(Improve tactile sign/guide path)

改善觸覺點字及觸覺平面圖(Improve braille and tactile map)

改善無障礙通道(Improve barrier free access route)

## 政府建築物無障礙通道及設施改善工程

地點:湖山花園

預算開工日期(月/年):12/1/2011

預算完工日期(月/年):3/1/2012

### 工程範圍

改善場地入口 (Improve access/entrance)

改善觸覺引路帶(Improve tactile sign/guide path)

改善公用地方(Improve common areas)

## 政府建築物無障礙通道及設施改善工程

地點:湖山草地滾球場

預算開工日期(月/年):12/1/2011

預算完工日期(月/年):5/1/2012

### 工程範圍

改善場地入口 (Improve access/entrance)

改善暢通易達洗手間(Improve accessible toilet)

改善公共詢問或服務櫃檯(Improve public information or service counter)

改善國際暢通易達標誌(Improve international symbol of accessibility)

改善觸覺引路帶(Improve tactile sign/guide path)

改善公用地方(Improve common areas)



## 政府建築物無障礙通道及設施改善工程

地點:湖山遊樂場

預算開工日期(月/年):12/1/2011

預算完工日期(月/年):5/1/2012

### 工程範圍

改善暢通易達洗手間(Improve accessible toilet)

改善公共詢問或服務櫃枱(Improve public information or service counter)

改善國際暢通易達標誌(Improve international symbol of accessibility)

改善觸覺引路帶(Improve tactile sign/guide path)

## 政府建築物無障礙通道及設施改善工程

地點:"湖山網球場"

預算開工日期(月/年):9/11

預算完工日期(月/年):6/12

### 工程範圍

改善場地入口 (Improve access/entrance)

改善暢通易達洗手間(Improve accessible toilet)

改善公共詢問或服務櫃檯(Improve public information or service counter)

改善國際暢通易達標誌(Improve international symbol of accessibility)

改善觸覺引路帶(Improve tactile sign/guide path)

改善觸覺點字及觸覺平面圖(Improve braille and tactile map)

改善觀眾席輪椅位(Improve auditorium wheel chair spaces)

改善無障礙通道(Improve barrier free access route)

## 政府建築物無障礙通道及設施改善工程

地點:無犯罪紀錄證明書辦事處

預算開工日期(月/年):12/1/2011

預算完工日期(月/年):5/1/2012

### 工程範圍

改善場地入口 (Improve access/entrance)

改善暢通易達洗手間(Improve accessible toilet)

改善公共詢問或服務櫃檯(Improve public information or service counter)

改善國際暢通易達標誌(Improve international symbol of accessibility)

改善觸覺引路帶(Improve tactile sign/guide path)

改善無障礙通道(Improve barrier free access route)

## 政府建築物無障礙通道及設施改善工程

地點:琳寶徑休憩花園

預算開工日期(月/年):9/11

預算完工日期(月/年):5/12

### 工程範圍

改善國際暢通易達標誌(Improve international symbol of accessibility)

改善觸覺引路帶(Improve tactile sign/guide path)

## 政府建築物無障礙通道及設施改善工程

地點: 發興街兒童遊樂場

預算開工日期(月/年):10/11

預算完工日期(月/年):6/12

### 工程範圍

改善場地入口 (Improve access/entrance)

改善國際暢通易達標誌(Improve international symbol of accessibility)

改善觸覺引路帶(Improve tactile sign/guide path)

改善公用地方(Improve common areas)

改善無障礙通道(Improve barrier free access route)

## 政府建築物無障礙通道及設施改善工程

地點:Po Lo Che Garden 菠蘿峯花園

預算開工日期(月/年):8/11

預算完工日期(月/年):11/11

### 工程範圍

改善場地入口 (Improve access/entrance)

改善國際暢通易達標誌(Improve international symbol of accessibility)

改善觸覺引路帶(Improve tactile sign/guide path)

## 政府建築物無障礙通道及設施改善工程

地點:華林徑休憩處

預算開工日期(月/年):9/11

預算完工日期(月/年):11/11

### 工程範圍

改善國際暢通易達標誌(Improve international symbol of accessibility)

## 政府建築物無障礙通道及設施改善工程

地點:華貴社區中心

預算開工日期(月/年):10/11

預算完工日期(月/年):5/12

### 工程範圍

改善觸覺引路帶(Improve tactile sign/guide path)



## 政府建築物無障礙通道及設施改善工程

地點:華翠街休憩處

預算開工日期(月/年):10/11

預算完工日期(月/年):12/11

### 工程範圍

改善場地入口 (Improve access/entrance)

改善國際暢通易達標誌(Improve international symbol of accessibility)

改善觸覺引路帶(Improve tactile sign/guide path)

## 政府建築物無障礙通道及設施改善工程

地點:華興里公共浴室

預算開工日期(月/年):9/11

預算完工日期(月/年):5/12

### 工程範圍

改善場地入口 (Improve access/entrance)

改善暢通易達洗手間(Improve accessible toilet)

改善國際暢通易達標誌(Improve international symbol of accessibility)

改善觸覺引路帶(Improve tactile sign/guide path)

## 政府建築物無障礙通道及設施改善工程

地點:華興里公廁

預算開工日期(月/年):9/11

預算完工日期(月/年):5/12

### 工程範圍

改善場地入口 (Improve access/entrance)

改善暢通易達洗手間(Improve accessible toilet)

改善國際暢通易達標誌(Improve international symbol of accessibility)

改善觸覺引路帶(Improve tactile sign/guide path)

## 政府建築物無障礙通道及設施改善工程

地點: 貴州街/旭日街休憩處

預算開工日期(月/年):12/1/2011

預算完工日期(月/年):5/1/2012

### 工程範圍

改善場地入口 (Improve access/entrance)

改善暢通易達洗手間(Improve accessible toilet)

改善國際暢通易達標誌(Improve international symbol of accessibility)

改善觸覺引路帶(Improve tactile sign/guide path)

改善觸覺點字及觸覺平面圖(Improve braille and tactile map)

改善無障礙通道(Improve barrier free access route)

## 政府建築物無障礙通道及設施改善工程

地點:貴州街/旭日街休憩處

預算開工日期(月/年):5/11

預算完工日期(月/年):8/11

### 工程範圍

改善場地入口 (Improve access/entrance)

改善暢通易達洗手間(Improve accessible toilet)

改善觸覺引路帶(Improve tactile sign/guide path)

## 政府建築物無障礙通道及設施改善工程

地點:雅麗道花園

預算開工日期(月/年):7/11

預算完工日期(月/年):11/11

### 工程範圍

改善場地入口 (Improve access/entrance)

改善國際暢通易達標誌(Improve international symbol of accessibility)

改善觸覺引路帶(Improve tactile sign/guide path)

改善觸覺點字及觸覺平面圖(Improve braille and tactile map)

改善公用地方(Improve common areas)

## 政府建築物無障礙通道及設施改善工程

地點:雲咸街郵政局

預算開工日期(月/年):11/11

預算完工日期(月/年):2/12

### 工程範圍

改善場地入口 (Improve access/entrance)

改善公共詢問或服務櫃枱(Improve public information or service counter

改善國際暢通易達標誌(Improve international symbol of accessibility)

改善觸覺引路帶(Improve tactile sign/guide path)

改善聆聽輔助系統(Improve assistive listening systems)

## 政府建築物無障礙通道及設施改善工程

地點:雲景道郵政局

預算開工日期(月/年):11/11

預算完工日期(月/年):12/11

### 工程範圍

改善公共詢問或服務櫃枱(Improve public information or service counter)

改善視像火警警報(Improve visual fire alarm systems)

改善國際暢通易達標誌(Improve international symbol of accessibility)

改善觸覺引路帶(Improve tactile sign/guide path)

改善聆聽輔助系統(Improve assistive listening systems)



## 政府建築物無障礙通道及設施改善工程

地點:順利郵政局

預算開工日期(月/年):12/1/2011

預算完工日期(月/年):4/1/2012

### 工程範圍

改善場地入口 (Improve access/entrance)

改善公共詢問或服務櫃檯(Improve public information or service counter)

改善國際暢通易達標誌(Improve international symbol of accessibility)

改善觸覺引路帶(Improve tactile sign/guide path)

改善聆聽輔助系統(Improve assistive listening systems)

## 政府建築物無障礙通道及設施改善工程

地點:順利邨公共圖書館

預算開工日期(月/年):10/11

預算完工日期(月/年):1/12

### 工程範圍

改善場地入口 (Improve access/entrance)

改善暢通易達洗手間(Improve accessible toilet)

改善公共詢問或服務櫃檯(Improve public information or service counter)

改善國際暢通易達標誌(Improve international symbol of accessibility)

改善觸覺引路帶(Improve tactile sign/guide path)

改善觸覺點字及觸覺平面圖(Improve braille and tactile map)

## 政府建築物無障礙通道及設施改善工程

地點:順寧道遊樂場

預算開工日期(月/年):10/11

預算完工日期(月/年):12/11

### 工程範圍

改善場地入口 (Improve access/entrance)

改善暢通易達洗手間(Improve accessible toilet)

改善國際暢通易達標誌(Improve international symbol of accessibility)

改善觸覺引路帶(Improve tactile sign/guide path)

## 政府建築物無障礙通道及設施改善工程

地點:Wong Chuk Hang Road Garden 黃竹坑道花園

預算開工日期(月/年):10/11

預算完工日期(月/年):12/11

### 工程範圍

改善場地入口 (Improve access/entrance)

改善國際暢通易達標誌(Improve international symbol of accessibility)

改善無障礙通道(Improve barrier free access route)

## 政府建築物無障礙通道及設施改善工程

地點:Wong Ma Kok Road Temporary Sitting-out Area 黃麻角道臨時休憩處

預算開工日期(月/年):10/11

預算完工日期(月/年):12/11

### 工程範圍

改善國際暢通易達標誌(Improve international symbol of accessibility)

改善觸覺引路帶(Improve tactile sign/guide path)

## 政府建築物無障礙通道及設施改善工程

地點: 塘尾道兒童遊樂場

預算開工日期(月/年):8/11

預算完工日期(月/年):11/11

### 工程範圍

改善國際暢通易達標誌(Improve international symbol of accessibility)

改善觸覺引路帶(Improve tactile sign/guide path)

## 政府建築物無障礙通道及設施改善工程

地點: 塘尾道/通州街休憩處

預算開工日期(月/年):5/11

預算完工日期(月/年):10/11

### 工程範圍

改善國際暢通易達標誌(Improve international symbol of accessibility)

改善觸覺引路帶(Improve tactile sign/guide path)

## 政府建築物無障礙通道及設施改善工程

地點:Tong Fuk Beach 塘福泳灘

預算開工日期(月/年):11/11

預算完工日期(月/年):5/12

### 工程範圍

改善觸覺引路帶(Improve tactile sign/guide path)



## 政府建築物無障礙通道及設施改善工程

地點:奧卑利街警察宿舍

預算開工日期(月/年):12/1/2011

預算完工日期(月/年):6/1/2012

### 工程範圍

改善場地入口 (Improve access/entrance)

改善暢通易達洗手間(Improve accessible toilet)

改善國際暢通易達標誌(Improve international symbol of accessibility)

改善公用地方(Improve common areas)

改善無障礙通道(Improve barrier free access route)

## 政府建築物無障礙通道及設施改善工程

地點: 新運路休憩處

預算開工日期(月/年):12/1/2011

預算完工日期(月/年):6/1/2012

### 工程範圍

改善暢通易達洗手間(Improve accessible toilet)

改善國際暢通易達標誌(Improve international symbol of accessibility)

## 政府建築物無障礙通道及設施改善工程

地點:新翠郵政局

預算開工日期(月/年):11/11

預算完工日期(月/年):2/12

### 工程範圍

改善場地入口 (Improve access/entrance)

改善公共詢問或服務櫃檯(Improve public information or service counter)

改善視像火警警報(Improve visual fire alarm systems)

改善國際暢通易達標誌(Improve international symbol of accessibility)

改善觸覺引路帶(Improve tactile sign/guide path)

改善聆聽輔助系統(Improve assistive listening systems)

## 政府建築物無障礙通道及設施改善工程

地點:"San Hui Market 新墟街市"

預算開工日期(月/年):6/11

預算完工日期(月/年):5/12

### 工程範圍

改善場地入口 (Improve access/entrance)

改善暢通易達洗手間(Improve accessible toilet)

改善國際暢通易達標誌(Improve international symbol of accessibility)

改善觸覺點字及觸覺平面圖(Improve braille and tactile map)

改善公用地方(Improve common areas)

## 政府建築物無障礙通道及設施改善工程

地點: 新慶村公廁

預算開工日期(月/年):12/11

預算完工日期(月/年):05/12

### 工程範圍

改善場地入口 (Improve access/entrance)

改善暢通易達洗手間(Improve accessible toilet)

改善國際暢通易達標誌(Improve international symbol of accessibility)

改善觸覺引路帶(Improve tactile sign/guide path)

## 政府建築物無障礙通道及設施改善工程

地點: Yip Kan Street Sitting-out Area 業勤街休憩處

預算開工日期(月/年): 10/11

預算完工日期(月/年): 11/11

### 工程範圍

改善場地入口 (Improve access/entrance)

改善國際暢通易達標誌(Improve international symbol of accessibility)

## 政府建築物無障礙通道及設施改善工程

地點: 楊小坑村公廁

預算開工日期(月/年):12/11

預算完工日期(月/年):05/12

### 工程範圍

改善場地入口 (Improve access/entrance)

改善暢通易達洗手間(Improve accessible toilet)

改善國際暢通易達標誌(Improve international symbol of accessibility)

改善觸覺引路帶(Improve tactile sign/guide path)

## 政府建築物無障礙通道及設施改善工程

地點: 獅子石道行人隧道休憩處

預算開工日期(月/年):12/1/2011

預算完工日期(月/年):2/1/2012

### 工程範圍

改善國際暢通易達標誌(Improve international symbol of accessibility)



## 政府建築物無障礙通道及設施改善工程

地點:瑞和街公共圖書館

預算開工日期(月/年):8/11

預算完工日期(月/年):12/11

### 工程範圍

改善場地入口 (Improve access/entrance)

改善公共詢問或服務櫃檯(Improve public information or service counter)

改善國際暢通易達標誌(Improve international symbol of accessibility)

改善觸覺引路帶(Improve tactile sign/guide path)

改善觸覺點字及觸覺平面圖(Improve braille and tactile map)

## 政府建築物無障礙通道及設施改善工程

地點:Man Yee Playground 萬宜遊樂場

預算開工日期(月/年):8/11

預算完工日期(月/年):11/11

### 工程範圍

改善場地入口 (Improve access/entrance)

改善國際暢通易達標誌(Improve international symbol of accessibility)

改善觸覺引路帶(Improve tactile sign/guide path)

## 政府建築物無障礙通道及設施改善工程

地點: 葵涌青山公路休憩處

預算開工日期(月/年):3/1/2012

預算完工日期(月/年):5/1/2012

### 工程範圍

改善國際暢通易達標誌(Improve international symbol of accessibility)

改善觸覺引路帶(Improve tactile sign/guide path)

改善觸覺點字及觸覺平面圖(Improve braille and tactile map)

## 政府建築物無障礙通道及設施改善工程

地點:葵涌郵政局

預算開工日期(月/年):1/1/2012

預算完工日期(月/年):4/1/2012

### 工程範圍

改善場地入口 (Improve access/entrance)

改善公共詢問或服務櫃檯(Improve public information or service counter

改善視像火警警報(Improve visual fire alarm systems)

改善國際暢通易達標誌(Improve international symbol of accessibility)

改善觸覺引路帶(Improve tactile sign/guide path)

改善聆聽輔助系統(Improve assistive listening systems)

## 政府建築物無障礙通道及設施改善工程

地點: 葵盛配水庫休憩處

預算開工日期(月/年):10/1/2011

預算完工日期(月/年):11/1/2011

### 工程範圍

改善場地入口 (Improve access/entrance)

改善觸覺引路帶(Improve tactile sign/guide path)

改善觸覺點字及觸覺平面圖(Improve braille and tactile map)

改善公用地方(Improve common areas)

## 政府建築物無障礙通道及設施改善工程

地點:葵義路遊樂場

預算開工日期(月/年):10/11

預算完工日期(月/年):2/12

### 工程範圍

改善場地入口 (Improve access/entrance)

改善暢通易達洗手間(Improve accessible toilet)

改善國際暢通易達標誌(Improve international symbol of accessibility)

改善觸覺引路帶(Improve tactile sign/guide path)

改善公用地方(Improve common areas)

改善觀眾席輪椅位(Improve auditorium wheel chair spaces)

改善無障礙通道(Improve barrier free access route)

## 政府建築物無障礙通道及設施改善工程

地點: 葵福路社區園圃

預算開工日期(月/年):3/1/2012

預算完工日期(月/年):5/1/2012

### 工程範圍

改善場地入口 (Improve access/entrance)

改善國際暢通易達標誌(Improve international symbol of accessibility)

改善觸覺引路帶(Improve tactile sign/guide path)

改善公用地方(Improve common areas)

## 政府建築物無障礙通道及設施改善工程

地點: 葵德街休憩花園

預算開工日期(月/年):3/1/2012

預算完工日期(月/年):5/1/2012

### 工程範圍

改善國際暢通易達標誌(Improve international symbol of accessibility)

改善觸覺引路帶(Improve tactile sign/guide path)

改善無障礙通道(Improve barrier free access route)



## 政府建築物無障礙通道及設施改善工程

地點: 葵興休憩花園

預算開工日期(月/年):3/1/2012

預算完工日期(月/年):5/1/2012

### 工程範圍

改善場地入口 (Improve access/entrance)

改善國際暢通易達標誌(Improve international symbol of accessibility)

改善觸覺引路帶(Improve tactile sign/guide path)

## 政府建築物無障礙通道及設施改善工程

地點:"Nga Tsin Wai Road Sitting-out Area 衙前圍道休憩處"

預算開工日期(月/年):8/11

預算完工日期(月/年):8/11

### 工程範圍

改善國際暢通易達標誌(Improve international symbol of accessibility)

## 政府建築物無障礙通道及設施改善工程

地點: 詩歌舞街休憩花園

預算開工日期(月/年):5/11

預算完工日期(月/年):10/11

### 工程範圍

改善國際暢通易達標誌(Improve international symbol of accessibility)

改善觸覺引路帶(Improve tactile sign/guide path)

## 政府建築物無障礙通道及設施改善工程

地點:資訊系統及科技科

預算開工日期(月/年):10/1/2011

預算完工日期(月/年):4/1/2012

### 工程範圍

改善場地入口 (Improve access/entrance)

改善暢通易達洗手間(Improve accessible toilet)

改善視像火警警報(Improve visual fire alarm systems)

## 政府建築物無障礙通道及設施改善工程

地點:資訊系統及科技科

預算開工日期(月/年):10/11

預算完工日期(月/年):12/11

### 工程範圍

改善場地入口 (Improve access/entrance)

改善暢通易達洗手間(Improve accessible toilet)

改善視像火警警報(Improve visual fire alarm systems)

## 政府建築物無障礙通道及設施改善工程

地點:僑福道休憩花園

預算開工日期(月/年):8/11

預算完工日期(月/年):11/11

### 工程範圍

改善場地入口 (Improve access/entrance)

改善國際暢通易達標誌(Improve international symbol of accessibility)

改善觸覺引路帶(Improve tactile sign/guide path)

改善公用地方(Improve common areas)

## 政府建築物無障礙通道及設施改善工程

地點:僱員補償科(香港東及香港西辦事處), 修頓中心

預算開工日期(月/年):12/1/2011

預算完工日期(月/年):5/1/2012

### 工程範圍

改善公共詢問或服務櫃枱(Improve public information or service counter

改善國際暢通易達標誌(Improve international symbol of accessibility)

## 政府建築物無障礙通道及設施改善工程

地點:僱傭申索調查科, 金鐘道政府合署低座

預算開工日期(月/年):12/1/2011

預算完工日期(月/年):2/1/2012

### 工程範圍

改善公共詢問或服務櫃枱(Improve public information or service counter

改善視像火警警報(Improve visual fire alarm systems)

改善國際暢通易達標誌(Improve international symbol of accessibility)

改善觸覺引路帶(Improve tactile sign/guide path)



## 政府建築物無障礙通道及設施改善工程

地點:Tui Min Hoi Garden 對面海花園

預算開工日期(月/年):8/11

預算完工日期(月/年):11/11

### 工程範圍

改善場地入口 (Improve access/entrance)

改善國際暢通易達標誌(Improve international symbol of accessibility)

改善觸覺引路帶(Improve tactile sign/guide path)

## 政府建築物無障礙通道及設施改善工程

地點: 榮芳街市場天台兒童遊樂場

預算開工日期(月/年):3/1/2012

預算完工日期(月/年):5/1/2012

### 工程範圍

改善場地入口 (Improve access/entrance)

改善國際暢通易達標誌(Improve international symbol of accessibility)

改善觸覺引路帶(Improve tactile sign/guide path)

改善公用地方(Improve common areas)

## 政府建築物無障礙通道及設施改善工程

地點:"Cornwall Street/Ede Road Garden 歌和老街/義德道花園"

預算開工日期(月/年):8/11

預算完工日期(月/年):8/11

### 工程範圍

改善國際暢通易達標誌(Improve international symbol of accessibility)

## 政府建築物無障礙通道及設施改善工程

地點:歌賦山里兒童遊樂場

預算開工日期(月/年):8/11

預算完工日期(月/年):9/11

### 工程範圍

改善場地入口 (Improve access/entrance)

改善國際暢通易達標誌(Improve international symbol of accessibility)

改善觸覺引路帶(Improve tactile sign/guide path)

改善公用地方(Improve common areas)

## 政府建築物無障礙通道及設施改善工程

地點:Pik Shui San Tsuen Rest Garden 碧水新村休憩花園

預算開工日期(月/年):8/11

預算完工日期(月/年):11/11

### 工程範圍

改善場地入口 (Improve access/entrance)

改善國際暢通易達標誌(Improve international symbol of accessibility)

改善觸覺引路帶(Improve tactile sign/guide path)

## 政府建築物無障礙通道及設施改善工程

地點:種植道花園

預算開工日期(月/年):9/11

預算完工日期(月/年):10/11

### 工程範圍

改善場地入口 (Improve access/entrance)

改善國際暢通易達標誌(Improve international symbol of accessibility)

改善觸覺引路帶(Improve tactile sign/guide path)

改善公用地方(Improve common areas)

改善無障礙通道(Improve barrier free access route)

## 政府建築物無障礙通道及設施改善工程

地點: Tsui Lam Sports Centre 翠林體育館

預算開工日期(月/年): 1/12

預算完工日期(月/年): 4/12

### 工程範圍

改善場地入口 (Improve access/entrance)

改善暢通易達洗手間(Improve accessible toilet)

改善公共詢問或服務櫃檯(Improve public information or service counter)

改善國際暢通易達標誌(Improve international symbol of accessibility)

改善觸覺引路帶(Improve tactile sign/guide path)

改善聆聽輔助系統(Improve assistive listening systems)

改善公用地方(Improve common areas)

改善觀眾席輪椅位(Improve auditorium wheel chair spaces)

改善無障礙通道(Improve barrier free access route)

## 政府建築物無障礙通道及設施改善工程

地點:蒲飛路休憩處

預算開工日期(月/年):8/11

預算完工日期(月/年):9/11

### 工程範圍

改善國際暢通易達標誌(Improve international symbol of accessibility)

改善觸覺引路帶(Improve tactile sign/guide path)

改善公用地方(Improve common areas)



## 政府建築物無障礙通道及設施改善工程

地點:蒲魯賢徑臨時遊樂場

預算開工日期(月/年):8/11

預算完工日期(月/年):9/11

### 工程範圍

改善場地入口 (Improve access/entrance)

改善暢通易達洗手間(Improve accessible toilet)

改善國際暢通易達標誌(Improve international symbol of accessibility)

改善觸覺引路帶(Improve tactile sign/guide path)

改善觸覺點字及觸覺平面圖(Improve braille and tactile map)

改善公用地方(Improve common areas)

改善無障礙通道(Improve barrier free access route)

## 政府建築物無障礙通道及設施改善工程

地點:賓吉道 30 號

預算開工日期(月/年):10/11

預算完工日期(月/年):1/12

### 工程範圍

改善場地入口 (Improve access/entrance)

改善暢通易達洗手間(Improve accessible toilet)

改善暢通易達停車位(Improve accessible carparks)

改善國際暢通易達標誌(Improve international symbol of accessibility)

改善觸覺引路帶(Improve tactile sign/guide path)

改善公用地方(Improve common areas)

## 政府建築物無障礙通道及設施改善工程

地點:Headland Road/Repulse Bay Road Garden 赫蘭道/淺水灣道花園

預算開工日期(月/年):10/11

預算完工日期(月/年):12/11

### 工程範圍

改善場地入口 (Improve access/entrance)

改善國際暢通易達標誌(Improve international symbol of accessibility)

## 政府建築物無障礙通道及設施改善工程

地點:Silvercape Road Sitting-Out Area 銀岬路休憩處

預算開工日期(月/年):6/11

預算完工日期(月/年):11/11

### 工程範圍

改善暢通易達洗手間(Improve accessible toilet)

改善無障礙通道(Improve barrier free access route)

## 政府建築物無障礙通道及設施改善工程

地點:銅鑼灣花園

預算開工日期(月/年):7/11

預算完工日期(月/年):10/11

### 工程範圍

改善觸覺引路帶(Improve tactile sign/guide path)

## 政府建築物無障礙通道及設施改善工程

地點:鳳崗(塘角)公廁

預算開工日期(月/年):12/11

預算完工日期(月/年):5/12

### 工程範圍

改善暢通易達洗手間(Improve accessible toilet)

改善國際暢通易達標誌(Improve international symbol of accessibility)

改善觸覺引路帶(Improve tactile sign/guide path)

## 政府建築物無障礙通道及設施改善工程

地點: 麼地道花園

預算開工日期(月/年):5/11

預算完工日期(月/年):11/11

### 工程範圍

改善國際暢通易達標誌(Improve international symbol of accessibility)

改善觸覺引路帶(Improve tactile sign/guide path)

## 政府建築物無障礙通道及設施改善工程

地點:廣源郵政局

預算開工日期(月/年):12/1/2011

預算完工日期(月/年):3/1/2012

### 工程範圍

改善場地入口 (Improve access/entrance)

改善公共詢問或服務櫃檯(Improve public information or service counter)

改善視像火警警報(Improve visual fire alarm systems)

改善國際暢通易達標誌(Improve international symbol of accessibility)

改善觸覺引路帶(Improve tactile sign/guide path)

改善聆聽輔助系統(Improve assistive listening systems)



## 政府建築物無障礙通道及設施改善工程

地點: 廣播道花園

預算開工日期(月/年):12/1/2011

預算完工日期(月/年):6/1/2012

### 工程範圍

改善暢通易達洗手間(Improve accessible toilet)

改善國際暢通易達標誌(Improve international symbol of accessibility)

改善無障礙通道(Improve barrier free access route)

## 政府建築物無障礙通道及設施改善工程

地點:摩理臣山游泳池

預算開工日期(月/年):8/11

預算完工日期(月/年):12/11

### 工程範圍

改善場地入口 (Improve access/entrance)

改善暢通易達洗手間(Improve accessible toilet)

改善公共詢問或服務櫃枱(Improve public information or service counter)

改善視像火警警報(Improve visual fire alarm systems)

改善國際暢通易達標誌(Improve international symbol of accessibility)

改善觸覺引路帶(Improve tactile sign/guide path)

改善觸覺點字及觸覺平面圖(Improve braille and tactile map)

改善觀眾席輪椅位(Improve auditorium wheel chair spaces)

改善無障礙通道(Improve barrier free access route)

## 政府建築物無障礙通道及設施改善工程

地點:摩理臣山郵政局

預算開工日期(月/年):12/1/2011

預算完工日期(月/年):4/1/2012

### 工程範圍

改善場地入口 (Improve access/entrance)

改善公共詢問或服務櫃檯(Improve public information or service counter)

改善視像火警警報(Improve visual fire alarm systems)

改善國際暢通易達標誌(Improve international symbol of accessibility)

改善觸覺引路帶(Improve tactile sign/guide path)

改善聆聽輔助系統(Improve assistive listening systems)

改善公用地方(Improve common areas)

改善無障礙通道(Improve barrier free access route)

## 政府建築物無障礙通道及設施改善工程

地點:樓梯街公廁

預算開工日期(月/年):11/11/2011

預算完工日期(月/年):12/5/2011

### 工程範圍

改善場地入口 (Improve access/entrance)

改善暢通易達洗手間(Improve accessible toilet)

改善國際暢通易達標誌(Improve international symbol of accessibility)

## 政府建築物無障礙通道及設施改善工程

地點:樂古道公廁

預算開工日期(月/年):11/11/2011

預算完工日期(月/年):12/5/2011

### 工程範圍

改善場地入口 (Improve access/entrance)

改善暢通易達洗手間(Improve accessible toilet)

改善國際暢通易達標誌(Improve international symbol of accessibility)

改善無障礙通道(Improve barrier free access route)

## 政府建築物無障礙通道及設施改善工程

地點:樂慶里臨時休憩處

預算開工日期(月/年):12/1/2011

預算完工日期(月/年):6/1/2012

### 工程範圍

改善場地入口 (Improve access/entrance)

改善國際暢通易達標誌(Improve international symbol of accessibility)

改善公用地方(Improve common areas)

## 政府建築物無障礙通道及設施改善工程

地點:蓮花宮東街休憩處

預算開工日期(月/年):11/1/2011

預算完工日期(月/年):3/1/2012

### 工程範圍

改善場地入口 (Improve access/entrance)

## 政府建築物無障礙通道及設施改善工程

地點:蝴蝶灣社區中心

預算開工日期(月/年):9/11

預算完工日期(月/年):6/12

### 工程範圍

改善場地入口 (Improve access/entrance)

改善暢通易達洗手間(Improve accessible toilet)

改善公共詢問或服務櫃枱(Improve public information or service counter)

改善國際暢通易達標誌(Improve international symbol of accessibility)

改善觸覺引路帶(Improve tactile sign/guide path)

改善觸覺點字及觸覺平面圖(Improve braille and tactile map)

改善無障礙通道(Improve barrier free access route)



## 政府建築物無障礙通道及設施改善工程

地點:蝴蝶邨公共圖書館

預算開工日期(月/年):12/1/2011

預算完工日期(月/年):5/1/2012

### 工程範圍

改善場地入口 (Improve access/entrance)

改善暢通易達洗手間(Improve accessible toilet)

改善國際暢通易達標誌(Improve international symbol of accessibility)

改善觸覺引路帶(Improve tactile sign/guide path)

改善公用地方(Improve common areas)

## 政府建築物無障礙通道及設施改善工程

地點:賢居里公廁

預算開工日期(月/年):11/11/2011

預算完工日期(月/年):12/5/2011

### 工程範圍

改善場地入口 (Improve access/entrance)

改善暢通易達洗手間(Improve accessible toilet)

改善國際暢通易達標誌(Improve international symbol of accessibility)

## 政府建築物無障礙通道及設施改善工程

地點:遮打花園

預算開工日期(月/年):9/11

預算完工日期(月/年):5/12

### 工程範圍

改善場地入口 (Improve access/entrance)

改善暢通易達洗手間(Improve accessible toilet)

改善國際暢通易達標誌(Improve international symbol of accessibility)

改善觸覺引路帶(Improve tactile sign/guide path)

改善公用地方(Improve common areas)

改善無障礙通道(Improve barrier free access route)

## 政府建築物無障礙通道及設施改善工程

地點:遮打道休憩處

預算開工日期(月/年):11/11/2011

預算完工日期(月/年):11/11/2011

### 工程範圍

改善無障礙通道(Improve barrier free access route)

## 政府建築物無障礙通道及設施改善工程

地點:遮打道休憩處

預算開工日期(月/年):10/11

預算完工日期(月/年):12/11

### 工程範圍

改善場地入口 (Improve access/entrance)

## 政府建築物無障礙通道及設施改善工程

地點: Yau Yue Wan Playground 魷魚灣遊樂場

預算開工日期(月/年): 6/11

預算完工日期(月/年): 11/11

### 工程範圍

改善場地入口 (Improve access/entrance)

改善觸覺引路帶(Improve tactile sign/guide path)

## 政府建築物無障礙通道及設施改善工程

地點:曉光街草坪公園

預算開工日期(月/年):7/11

預算完工日期(月/年):11/11

### 工程範圍

改善場地入口 (Improve access/entrance)

改善暢通易達洗手間(Improve accessible toilet)

改善國際暢通易達標誌(Improve international symbol of accessibility)

改善觸覺引路帶(Improve tactile sign/guide path)

改善觸覺點字及觸覺平面圖(Improve braille and tactile map)

改善公用地方(Improve common areas)

## 政府建築物無障礙通道及設施改善工程

地點:曉明街遊樂場

預算開工日期(月/年):9/11

預算完工日期(月/年):12/11

### 工程範圍

改善場地入口 (Improve access/entrance)

改善暢通易達洗手間(Improve accessible toilet)

改善暢通易達停車位(Improve accessible carparks)

改善國際暢通易達標誌(Improve international symbol of accessibility)

改善觸覺引路帶(Improve tactile sign/guide path)

改善公用地方(Improve common areas)

改善無障礙通道(Improve barrier free access route)



## 政府建築物無障礙通道及設施改善工程

地點:機場郵政局

預算開工日期(月/年):12/1/2011

預算完工日期(月/年):3/1/2012

### 工程範圍

改善場地入口 (Improve access/entrance)

改善公共詢問或服務櫃檯(Improve public information or service counter)

改善國際暢通易達標誌(Improve international symbol of accessibility)

改善觸覺引路帶(Improve tactile sign/guide path)

## 政府建築物無障礙通道及設施改善工程

地點:燕崗(1)公廁

預算開工日期(月/年):12/11

預算完工日期(月/年):5/12

### 工程範圍

改善暢通易達洗手間(Improve accessible toilet)

改善國際暢通易達標誌(Improve international symbol of accessibility)

## 政府建築物無障礙通道及設施改善工程

地點:燕崗(2)公廁

預算開工日期(月/年):12/11

預算完工日期(月/年):5/12

### 工程範圍

改善暢通易達洗手間(Improve accessible toilet)

改善國際暢通易達標誌(Improve international symbol of accessibility)

改善觸覺引路帶(Improve tactile sign/guide path)

## 政府建築物無障礙通道及設施改善工程

地點:興民街郵政局

預算開工日期(月/年):12/1/2011

預算完工日期(月/年):2/1/2012

### 工程範圍

改善場地入口 (Improve access/entrance)

改善公共詢問或服務櫃檯(Improve public information or service counter

改善視像火警警報(Improve visual fire alarm systems)

改善國際暢通易達標誌(Improve international symbol of accessibility)

改善觸覺引路帶(Improve tactile sign/guide path)

改善聆聽輔助系統(Improve assistive listening systems)

## 政府建築物無障礙通道及設施改善工程

地點:興芳路花園

預算開工日期(月/年):9/11

預算完工日期(月/年):10/11

### 工程範圍

改善場地入口 (Improve access/entrance)

改善國際暢通易達標誌(Improve international symbol of accessibility)

改善觸覺引路帶(Improve tactile sign/guide path)

改善公用地方(Improve common areas)

## 政府建築物無障礙通道及設施改善工程

地點: 蕙荃路休憩花園

預算開工日期(月/年):12/1/2011

預算完工日期(月/年):5/1/2012

### 工程範圍

改善場地入口 (Improve access/entrance)

改善暢通易達洗手間(Improve accessible toilet)

改善國際暢通易達標誌(Improve international symbol of accessibility)

改善觸覺引路帶(Improve tactile sign/guide path)

## 政府建築物無障礙通道及設施改善工程

地點:蕙荃路花園

預算開工日期(月/年):10/11

預算完工日期(月/年):12/11

### 工程範圍

改善場地入口 (Improve access/entrance)

改善國際暢通易達標誌(Improve international symbol of accessibility)

改善觸覺引路帶(Improve tactile sign/guide path)

改善觸覺點字及觸覺平面圖(Improve braille and tactile map)

## 政府建築物無障礙通道及設施改善工程

地點:鴨脷洲大橋(北端)兒童遊樂場

預算開工日期(月/年):11/11/2011

預算完工日期(月/年):12/3/2011

### 工程範圍

改善場地入口 (Improve access/entrance)

改善國際暢通易達標誌(Improve international symbol of accessibility)

改善觸覺引路帶(Improve tactile sign/guide path)



## 政府建築物無障礙通道及設施改善工程

地點:"Lung Kong Road Public Toilet 龍崗道公廁"

預算開工日期(月/年):5/11

預算完工日期(月/年):6/11

### 工程範圍

改善暢通易達洗手間(Improve accessible toilet)

## 政府建築物無障礙通道及設施改善工程

地點:"Lung Cheung Road Playground 龍翔道遊樂場"

預算開工日期(月/年):11/11

預算完工日期(月/年):1/12

### 工程範圍

改善場地入口 (Improve access/entrance)

改善國際暢通易達標誌(Improve international symbol of accessibility)

改善無障礙通道(Improve barrier free access route)

## 政府建築物無障礙通道及設施改善工程

地點:龜背灣泳灘

預算開工日期(月/年):11/11/2011

預算完工日期(月/年):12/5/2011

### 工程範圍

改善場地入口 (Improve access/entrance)

改善暢通易達洗手間(Improve accessible toilet)

改善觸覺引路帶(Improve tactile sign/guide path)

## 政府建築物無障礙通道及設施改善工程

地點:營盤新村公廁

預算開工日期(月/年):12/11

預算完工日期(月/年):5/12

### 工程範圍

改善暢通易達洗手間(Improve accessible toilet)

改善暢通易達停車位(Improve accessible carparks)

改善國際暢通易達標誌(Improve international symbol of accessibility)

改善觸覺引路帶(Improve tactile sign/guide path)

## 政府建築物無障礙通道及設施改善工程

地點: 聯和墟街市及熟食中心

預算開工日期(月/年):10/1/2011

預算完工日期(月/年):6/1/2012

### 工程範圍

改善場地入口 (Improve access/entrance)

改善暢通易達洗手間(Improve accessible toilet)

改善國際暢通易達標誌(Improve international symbol of accessibility)

改善觸覺引路帶(Improve tactile sign/guide path)

改善觸覺點字及觸覺平面圖(Improve braille and tactile map)

## 政府建築物無障礙通道及設施改善工程

地點:聯和墟街市

預算開工日期(月/年):10/11

預算完工日期(月/年):5/12

### 工程範圍

改善場地入口 (Improve access/entrance)

改善暢通易達洗手間(Improve accessible toilet)

改善國際暢通易達標誌(Improve international symbol of accessibility)

改善觸覺引路帶(Improve tactile sign/guide path)

改善公用地方(Improve common areas)

## 政府建築物無障礙通道及設施改善工程

地點: 臨興街休憩處

預算開工日期(月/年):9/11

預算完工日期(月/年):11/11

### 工程範圍

改善國際暢通易達標誌(Improve international symbol of accessibility)

改善觸覺引路帶(Improve tactile sign/guide path)

## 政府建築物無障礙通道及設施改善工程

地點:薪酬保障科, 海外信託銀行大廈

預算開工日期(月/年):12/1/2011

預算完工日期(月/年):5/1/2012

### 工程範圍

改善公共詢問或服務櫃枱(Improve public information or service counter

改善國際暢通易達標誌(Improve international symbol of accessibility)



## 政府建築物無障礙通道及設施改善工程

地點:薄扶林公共圖書館

預算開工日期(月/年):12/1/2011

預算完工日期(月/年):12/5/2011

### 工程範圍

改善國際暢通易達標誌(Improve international symbol of accessibility)

## 政府建築物無障礙通道及設施改善工程

地點:薄扶林村公廁 (A 座)

預算開工日期(月/年):12/3/2011

預算完工日期(月/年):12/6/2011

### 工程範圍

改善觸覺引路帶(Improve tactile sign/guide path)

## 政府建築物無障礙通道及設施改善工程

地點:薄扶林村公廁 (D 座)

預算開工日期(月/年):12/3/2011

預算完工日期(月/年):12/6/2011

### 工程範圍

改善觸覺引路帶(Improve tactile sign/guide path)

## 政府建築物無障礙通道及設施改善工程

地點: 薄扶林消防官員政府宿舍

預算開工日期(月/年):1/1/2012

預算完工日期(月/年):5/1/2012

### 工程範圍

改善暢通易達升降機 (Improve accessible lifts)

改善國際暢通易達標誌(Improve international symbol of accessibility)

## 政府建築物無障礙通道及設施改善工程

地點:薄扶林郵政局

預算開工日期(月/年):11/11

預算完工日期(月/年):2/12

### 工程範圍

改善場地入口 (Improve access/entrance)

改善公共詢問或服務櫃檯(Improve public information or service counter

改善國際暢通易達標誌(Improve international symbol of accessibility)

改善觸覺引路帶(Improve tactile sign/guide path)

改善聆聽輔助系統(Improve assistive listening systems)

改善無障礙通道(Improve barrier free access route)

## 政府建築物無障礙通道及設施改善工程

地點:薄扶林道近瑪麗醫院公廁

預算開工日期(月/年):12/3/2011

預算完工日期(月/年):12/6/2011

### 工程範圍

改善國際暢通易達標誌(Improve international symbol of accessibility)

## 政府建築物無障礙通道及設施改善工程

地點: 薄扶林道遊樂場

預算開工日期(月/年):1/1/2012

預算完工日期(月/年):5/1/2012

### 工程範圍

改善國際暢通易達標誌(Improve international symbol of accessibility)

## 政府建築物無障礙通道及設施改善工程

地點:賽馬會仁愛堂游泳池

預算開工日期(月/年):12/1/2011

預算完工日期(月/年):5/1/2012

### 工程範圍

改善暢通易達洗手間(Improve accessible toilet)

改善公共詢問或服務櫃枱(Improve public information or service counter)

改善國際暢通易達標誌(Improve international symbol of accessibility)

改善觸覺引路帶(Improve tactile sign/guide path)

改善聆聽輔助系統(Improve assistive listening systems)



## 政府建築物無障礙通道及設施改善工程

地點:賽馬會屯門蝴蝶灣體育館

預算開工日期(月/年):12/1/2011

預算完工日期(月/年):5/1/2012

### 工程範圍

改善場地入口 (Improve access/entrance)

改善暢通易達洗手間(Improve accessible toilet)

改善暢通易達停車位(Improve accessible carparks)

改善公共詢問或服務櫃枱(Improve public information or service counter)

改善國際暢通易達標誌(Improve international symbol of accessibility)

改善觸覺引路帶(Improve tactile sign/guide path)

改善聆聽輔助系統(Improve assistive listening systems)

改善公用地方(Improve common areas)

改善觀眾席輪椅位(Improve auditorium wheel chair spaces)

改善無障礙通道(Improve barrier free access route)

## 政府建築物無障礙通道及設施改善工程

地點: 賽馬會葵盛圍休憩處

預算開工日期(月/年):3/1/2012

預算完工日期(月/年):5/1/2012

### 工程範圍

改善場地入口 (Improve access/entrance)

改善國際暢通易達標誌(Improve international symbol of accessibility)

改善觸覺引路帶(Improve tactile sign/guide path)

改善無障礙通道(Improve barrier free access route)

## 政府建築物無障礙通道及設施改善工程

地點: 賽馬會興盛路遊樂場

預算開工日期(月/年):12/1/2011

預算完工日期(月/年):2/1/2012

### 工程範圍

改善場地入口 (Improve access/entrance)

改善國際暢通易達標誌(Improve international symbol of accessibility)

改善觸覺引路帶(Improve tactile sign/guide path)

改善公用地方(Improve common areas)

改善無障礙通道(Improve barrier free access route)

## 政府建築物無障礙通道及設施改善工程

地點:舊山頂道休憩花園

預算開工日期(月/年):11/11/2011

預算完工日期(月/年):11/12/2011

### 工程範圍

改善場地入口 (Improve access/entrance)

改善國際暢通易達標誌(Improve international symbol of accessibility)

改善無障礙通道(Improve barrier free access route)

## 政府建築物無障礙通道及設施改善工程

地點:鯉魚門公共圖書館

改善場地入口 (Improve access/entrance)



改善公共詢問或服務櫃枱(Improve public information or service counter)



改善觸覺引路帶(Improve tactile sign/guide path)



## 政府建築物無障礙通道及設施改善工程

地點:鯉魚門公共圖書館

預算開工日期(月/年):7/11

預算完工日期(月/年):11/11

### 工程範圍

改善場地入口 (Improve access/entrance)

改善公共詢問或服務櫃檯(Improve public information or service counter)

改善觸覺引路帶(Improve tactile sign/guide path)

改善觸覺點字及觸覺平面圖(Improve braille and tactile map)

## 政府建築物無障礙通道及設施改善工程

地點:鵝頸街市及熟食中心

預算開工日期(月/年):4/11

預算完工日期(月/年):12/11

### 工程範圍

改善場地入口 (Improve access/entrance)

改善暢通易達升降機 (Improve accessible lifts)

改善暢通易達洗手間(Improve accessible toilet)

改善視像火警警報(Improve visual fire alarm systems)

改善國際暢通易達標誌(Improve international symbol of accessibility)

改善觸覺引路帶(Improve tactile sign/guide path)



## 政府建築物無障礙通道及設施改善工程

地點:羅便臣道公廁

預算開工日期(月/年):11/11/2011

預算完工日期(月/年):11/12/2011

### 工程範圍

改善場地入口 (Improve access/entrance)

改善國際暢通易達標誌(Improve international symbol of accessibility)

## 政府建築物無障礙通道及設施改善工程

地點: 羅湖管制站報案中心

預算開工日期(月/年):12/11

預算完工日期(月/年):05/12

### 工程範圍

改善公共詢問或服務櫃枱(Improve public information or service counter)

改善國際暢通易達標誌(Improve international symbol of accessibility)

改善觸覺引路帶(Improve tactile sign/guide path)

改善聆聽輔助系統(Improve assistive listening systems)

## 政府建築物無障礙通道及設施改善工程

地點: 邊境禁區通行證辦事處

預算開工日期(月/年):11/1/2011

預算完工日期(月/年):6/1/2012

### 工程範圍

改善場地入口 (Improve access/entrance)

改善暢通易達洗手間(Improve accessible toilet)

改善視像火警警報(Improve visual fire alarm systems)

改善國際暢通易達標誌(Improve international symbol of accessibility)

改善觸覺引路帶(Improve tactile sign/guide path)

## 政府建築物無障礙通道及設施改善工程

地點:麗閣郵政局

預算開工日期(月/年):12/1/2011

預算完工日期(月/年):4/1/2012

### 工程範圍

改善場地入口 (Improve access/entrance)

改善公共詢問或服務櫃檯(Improve public information or service counter)

改善視像火警警報(Improve visual fire alarm systems)

改善國際暢通易達標誌(Improve international symbol of accessibility)

改善觸覺引路帶(Improve tactile sign/guide path)

改善聆聽輔助系統(Improve assistive listening systems)

## 政府建築物無障礙通道及設施改善工程

地點:Po Lam Sports Centre 寶林體育館

預算開工日期(月/年):11/11

預算完工日期(月/年):1/12

### 工程範圍

改善場地入口 (Improve access/entrance)

改善暢通易達洗手間(Improve accessible toilet)

改善公共詢問或服務櫃檯(Improve public information or service counter)

改善國際暢通易達標誌(Improve international symbol of accessibility)

改善觸覺引路帶(Improve tactile sign/guide path)

改善聆聽輔助系統(Improve assistive listening systems)

改善公用地方(Improve common areas)

改善觀眾席輪椅位(Improve auditorium wheel chair spaces)

改善無障礙通道(Improve barrier free access route)

## 政府建築物無障礙通道及設施改善工程

地點:Po Chu Tam Barbecue Area 寶珠潭燒烤場

預算開工日期(月/年):10/11

預算完工日期(月/年):5/12

### 工程範圍

改善國際暢通易達標誌(Improve international symbol of accessibility)

## 政府建築物無障礙通道及設施改善工程

地點:寶琳郵政局

預算開工日期(月/年):12/1/2011

預算完工日期(月/年):3/1/2012

### 工程範圍

改善場地入口 (Improve access/entrance)

改善公共詢問或服務櫃枱(Improve public information or service counter

改善國際暢通易達標誌(Improve international symbol of accessibility)

改善觸覺引路帶(Improve tactile sign/guide path)

改善無障礙通道(Improve barrier free access route)

## 政府建築物無障礙通道及設施改善工程

地點:寶雲道花園

預算開工日期(月/年):10/11

預算完工日期(月/年):3/12

### 工程範圍

改善場地入口 (Improve access/entrance)

改善暢通易達洗手間(Improve accessible toilet)

改善國際暢通易達標誌(Improve international symbol of accessibility)

改善觸覺引路帶(Improve tactile sign/guide path)

改善觸覺點字及觸覺平面圖(Improve braille and tactile map)

改善公用地方(Improve common areas)

改善無障礙通道(Improve barrier free access route)



## 政府建築物無障礙通道及設施改善工程

地點:寶雲道網球場

預算開工日期(月/年):11/1/2011

預算完工日期(月/年):4/1/2012

### 工程範圍

改善暢通易達洗手間(Improve accessible toilet)

改善公共詢問或服務櫃枱(Improve public information or service counter)

改善視像火警警報(Improve visual fire alarm systems)

改善國際暢通易達標誌(Improve international symbol of accessibility)

改善觸覺引路帶(Improve tactile sign/guide path)

改善公用地方(Improve common areas)

改善無障礙通道(Improve barrier free access route)

## 政府建築物無障礙通道及設施改善工程

地點:Ho Chung Soccer Pitch 蠔涌足球場

預算開工日期(月/年):9/11

預算完工日期(月/年):11/11

### 工程範圍

改善暢通易達洗手間(Improve accessible toilet)

改善無障礙通道(Improve barrier free access route)

## 政府建築物無障礙通道及設施改善工程

地點:警察牌照課

預算開工日期(月/年):12/1/2011

預算完工日期(月/年):5/1/2012

### 工程範圍

改善場地入口 (Improve access/entrance)

改善暢通易達洗手間(Improve accessible toilet)

改善公共詢問或服務櫃枱(Improve public information or service counter)

改善國際暢通易達標誌(Improve international symbol of accessibility)

改善觸覺引路帶(Improve tactile sign/guide path)

改善無障礙通道(Improve barrier free access route)

## 政府建築物無障礙通道及設施改善工程

地點:警察總部出納部

預算開工日期(月/年):12/1/2011

預算完工日期(月/年):5/1/2012

### 工程範圍

改善場地入口 (Improve access/entrance)

改善暢通易達洗手間(Improve accessible toilet)

改善公共詢問或服務櫃檯(Improve public information or service counter)

改善國際暢通易達標誌(Improve international symbol of accessibility)

改善觸覺引路帶(Improve tactile sign/guide path)

改善無障礙通道(Improve barrier free access route)

## 政府建築物無障礙通道及設施改善工程

地點:蘭桂芳公廁

預算開工日期(月/年):11/11/2011

預算完工日期(月/年):12/5/2011

### 工程範圍

改善暢通易達洗手間(Improve accessible toilet)

改善國際暢通易達標誌(Improve international symbol of accessibility)

## 政府建築物無障礙通道及設施改善工程

地點:顯徑郵政局

預算開工日期(月/年):12/1/2011

預算完工日期(月/年):4/1/2012

### 工程範圍

改善場地入口 (Improve access/entrance)

改善公共詢問或服務櫃枱(Improve public information or service counter

改善國際暢通易達標誌(Improve international symbol of accessibility)

改善觸覺引路帶(Improve tactile sign/guide path)

改善聆聽輔助系統(Improve assistive listening systems)

## 政府建築物無障礙通道及設施改善工程

地點:灣仔社會保障辦事處

預算開工日期(月/年):12/1/2011

預算完工日期(月/年):5/1/2012

### 工程範圍

改善公共詢問或服務櫃枱(Improve public information or service counter

改善國際暢通易達標誌(Improve international symbol of accessibility)

## 政府建築物無障礙通道及設施改善工程

地點:灣仔政府大樓

預算開工日期(月/年):9/11

預算完工日期(月/年):5/12

### 工程範圍

改善無障礙通道(Improve barrier free access route)



## 政府建築物無障礙通道及設施改善工程

地點:灣仔郵政局

預算開工日期(月/年):12/1/2011

預算完工日期(月/年):1/1/2012

### 工程範圍

改善場地入口 (Improve access/entrance)

改善公共詢問或服務櫃檯(Improve public information or service counter

改善國際暢通易達標誌(Improve international symbol of accessibility)

改善觸覺引路帶(Improve tactile sign/guide path)

改善聆聽輔助系統(Improve assistive listening systems)

改善公用地方(Improve common areas)

改善無障礙通道(Improve barrier free access route)

## 政府建築物無障礙通道及設施改善工程

地點:灣仔臨時海濱花園

預算開工日期(月/年):10/11

預算完工日期(月/年):3/12

### 工程範圍

改善場地入口 (Improve access/entrance)

改善觸覺引路帶(Improve tactile sign/guide path)

## Progress Monitoring for Upgrading Barrier-Free Access and Facilities in Government Premises

Progress up to (Date):

**31-Dec-11**

Report Date:

**31-Dec-11**

No.	Department (Abbreviation)	District	Category of Building	Name of Building	(1) Site Survey Completed	(2) Feasibility Study Completed	(3) Site Preparation Completed	(4) Works Commenced	(5) 50% or more of works Completed	(6) Works Completed
1	DH 衛生署	Central and Western District 中西區	Clinic 診所	Sai Ying Pun Jockey Club Polyclinic 西營盤賽馬會分科診療所						
2	DH 衛生署	Central and Western District 中西區	Clinic 診所	Kennedy Town Jockey Club Clinic 堅尼地城賽馬會診所						
3	DH 衛生署	Central and Western District 中西區	Mortuary 殮房	Victoria Public Mortuary 域多利亞公眾殮房						
4	DH 衛生署	Central and Western District 中西區	Clinic 診所	Eastern Street Methadone Clinic 東邊街美沙酮診所						
5	DH 衛生署	Central and Western District 中西區	Clinic 診所	Central District Health Centre 中區健康院						
6	DH 衛生署	Eastern District 東區	Clinic 診所	Chai Wan Health Centre 柴灣健康院						
7	DH 衛生署	Eastern District 東區	Clinic 診所	Pamela Youde Nethersole Eastern Hospital 東區尤德夫人那打素醫院						
8	DH 衛生署	Eastern District 東區	Clinic 診所	Anne Black Health Centre 柏立基夫人健康院						
9	DH 衛生署	Islands District 離島區	Clinic 診所	St. John Hospital 長洲醫院						
10	DH 衛生署	Kowloon City District 九龍城區	Office 辦公室	Centre for Health Protection 衛生防護中心						
11	DH 衛生署	Kowloon City District 九龍城區	Clinic 診所	Lions Clubs Health Centre 獅子會健康院						
12	DH 衛生署	Kowloon City District 九龍城區	Clinic 診所	Lee Kee Memorial Dispensary 李基紀念醫局						
13	DH 衛生署	Kowloon City District 九龍城區	Clinic 診所	Central Kowloon Child Assessment Centre 中九龍兒童體能智力測驗中心						
14	DH 衛生署	Kowloon City District 九龍城區	Clinic 診所	Central Kowloon Health Centre & Argyle Street Government Dental Clinic 中九龍診所及亞皆老街政府牙科診所						
15	DH 衛生署	Kowloon City District 九龍城區	Clinic 診所	Kowloon Chest Clinic 九龍胸肺科診所						
16	DH 衛生署	Kowloon City District 九龍城區	Clinic 診所	Hung Hom Clinic 紅磡診所						
17	DH 衛生署	Kwai Tsing District 葵青區	Clinic 診所	South Kwai Chung Jockey Club Polyclinic 南葵涌賽馬會分科診療所						
18	DH 衛生署	Kwai Tsing District 葵青區	Clinic 診所	Ha Kwai Chung Polyclinic & Special Education Centre 下葵涌分科診所及特殊教育服務中心						
19	DH 衛生署	Kwai Tsing District 葵青區	Clinic 診所	North Kwai Chung Clinic 北葵涌診療所						

20	DH 衛生署	Kwai Tsing District 葵青區	Clinic 診所	Mrs. Wu York Yu Health Centre 伍若瑜夫人健康院						
21	DH 衛生署	Kwun Tong District 觀塘區	Clinic 診所	Lam Tin Polyclinic 藍田分科診所						
22	DH 衛生署	Kwun Tong District 觀塘區	Clinic 診所	Yung Fung Shee Memorial Centre 容鳳書紀念中心						
23	DH 衛生署	Kwun Tong District 觀塘區	Clinic 診所	Kowloon Bay Health Centre 九龍灣健康中心						
24	DH 衛生署	Kwun Tong District 觀塘區	Clinic 診所	Ngau Tau Kok Jockey Club Clinic 牛頭角賽馬會診所						
25	DH 衛生署	Kwun Tong District 觀塘區	Clinic 診所	Pamela Youde Polyclinic 尤德夫人分科診所						
26	DH 衛生署	North District 北區	Clinic 診所	Shek Wu Hui Jockey Club Clinic 石湖墟賽馬會診所						
27	DH 衛生署	Sai Kung District 西貢區	Clinic 診所	Tseung Kwan O Po Ning Road Health Centre 將軍澳寶寧路健康中心						
28	DH 衛生署	Sha Tin District 沙田區	Clinic 診所	Lek Yuen Health Centre 瀝源健康院						
29	DH 衛生署	Sha Tin District 沙田區	Clinic 診所	Pamela Youde Child Assessment Centre & School Dental Clinic						
30	DH 衛生署	Sha Tin District 沙田區	Clinic 診所	Sha Tin (Tai Wai) Clinic 沙田(大圍)診所						
31	DH 衛生署	Sha Tin District 沙田區	Clinic 診所	Ma On Shan Health Centre 馬鞍山健康中心						
32	DH 衛生署	Sham Shui Po District	Office 辦公室	Public Health Laboratory Centre 公共衛生檢測中心						
33	DH 衛生署	Sham Shui Po District	Clinic 診所	Cheung Sha Wan Government Offices 長沙灣政府合署						
34	DH 衛生署	Sham Shui Po District	Clinic 診所	Sham Shui Po Public Dispensary 深水埗公立醫局						
35	DH 衛生署	Sham Shui Po District	Clinic 診所	Shek Kip Mei Health Centre 石硤尾健康院						
36	DH 衛生署	Southern District 南區	Clinic 診所	Aberdeen Jockey Club Clinic 香港仔賽馬會診所						
37	DH 衛生署	Southern District 南區	Clinic 診所	Stanley Public Dispensary 赤柱公立醫局						
38	DH 衛生署	Tai Po District 大埔區	Clinic 診所	Tai Po Jockey Club Clinic 大埔賽馬會診所						
39	DH 衛生署	Tsuen Wan District 荃灣區	Clinic 診所	Lady Trench Polyclinic 戴麟趾夫人分科診療所						
40	DH 衛生署	Tsuen Wan District 荃灣區	Clinic 診所	Maurine Grantham Health Centre 葛量洪夫人健康院						
41	DH 衛生署	Tsuen Wan District 荃灣區	Clinic 診所	Tsuen Wan Government Offices 荃灣政府合署						
42	DH 衛生署	Tuen Mun District 屯門區	Clinic 診所	Yan Oi Polyclinic 仁愛分科診療所						
43	DH 衛生署	Tuen Mun District 屯門區	Clinic 診所	Tuen Mun Wu Hong Clinic 屯門湖康診所						
44	DH 衛生署	Tuen Mun District 屯門區	Clinic 診所	Tuen Mun Clinic 屯門診所						
45	DH 衛生署	Tuen Mun District 屯門區	Clinic 診所	Tuen Mun Hospital 屯門醫院						
46	DH 衛生署	Tuen Mun District 屯門區	Clinic 診所	Tuen Mun Woman Health Centre 屯門婦女健康中心						

47	DH 衛生署	Tuen Mun District 屯門區	Clinic 診所	Tai Lam Dental Clinic 大欖牙科診所						
48	DH 衛生署	Wan Chai District 灣仔區	Clinic 診所	Wanchai Polyclinic 灣仔分科診所						
49	DH 衛生署	Wan Chai District 灣仔區	Clinic 診所	Southern Centre 修頓中心						
50	DH 衛生署	Wong Tai Sin District 黃大仙區	Clinic 診所	Robert Black Health Centre 柏立基健康院						
51	DH 衛生署	Wong Tai Sin District 黃大仙區	Clinic 診所	Wang Tau Hom Jockey Club Clinic 橫頭磡賽馬會診所						
52	DH 衛生署	Wong Tai Sin District 黃大仙區	Clinic 診所	East Kowloon Polyclinic 東九龍分科診所						
53	DH 衛生署	Yau Tsim Mong District 油尖旺區	Clinic 診所	Yau Ma Tei Jockey Club Polyclinic 油麻地賽馬會分科診所						
54	DH 衛生署	Yau Tsim Mong District 油尖旺區	Clinic 診所	Yau Ma Tei Specialist Clinic Extension 油麻地分科診所(新翼)						
55	DH 衛生署	Yau Tsim Mong District 油尖旺區	Clinic 診所	Queen Elizabeth Hospital 伊利沙伯醫院						
56	DH 衛生署	Yau Tsim Mong District 油尖旺區	Clinic 診所	Li Po Chun Health Centre 李寶椿健康院						
57	DH 衛生署	Yuen Long District 元朗區	Clinic 診所	Madam Yung Fung Shee Health Centre 容鳳書健康中心						
58	DH 衛生署	Yuen Long District 元朗區	Clinic 診所	Kam Tin Clinic 錦田診所						
<b>Total No. Completed</b>					<b>40</b>	<b>24</b>	<b>1</b>	<b>0</b>	<b>0</b>	<b>0</b>

**Remark:**

Client's Involvement in Different Stages: -

1. Site Survey - Provision of access to the premises/ venues for site survey
2. Feasibility Study - (i) Liaison with private landlord/ HD/ Link about the BFA improvement proposals for venues situated in private/ HD/ Link properties; (ii) Confirmation of BFA improvement proposals; (iii) Confirmation of proposed works programme; (iv) Application for land allocation, approval of revised SOA, etc., as the case may; (v) Submission of funding application
3. Site Preparation - (i) Confirmation of site works arrangement; (ii) Liaison with private landlord/ HD/ Link about works commencement for venues situated in private/ HD/ Link properties
4. Works Commenced - (i) Decanting of premises/ venues; (ii) Liaison with private landlord/ HD/ Link about works commencement for venues situated in private/ HD/ Link properties
5. 50% or more of Works Completed - (i) Decanting of premises/ venues; (ii) Liaison with private landlord/ HD/ Link about works commencement for venues situated in private/ HD/ Link properties

## Progress Monitoring for Upgrading Barrier-Free Access and Facilities in Government Premises

Progress up to (Date):

31-Dec-11

Report Date:

31-Dec-11

No.	Department (Abbreviation)	District	Category of Building	Name of Building	(1) Site Survey Completed	(2) Feasibility Study Completed	(3) Site Preparation Completed	(4) Works Commenced	(5) 50% or more of works Completed	(6) Works Completed
1	FEHD 食物環境衛生署	Central and Western District 中西區	Cooked Food Market 熟食市場	Queen Street Cooked Food Market 皇后街熟食市場						
2	FEHD 食物環境衛生署	Central and Western District 中西區	Market and Cooked Food Centre 街市及熟食中心	Shek Tong Tsui Market and Cooked Food Centre 石塘咀街市及熟食中心						
3	FEHD 食物環境衛生署	Central and Western District 中西區	Market and Cooked Food Centre 街市及熟食中心	Centre Street Market and Cooked Food Centre 正街街市及熟食中心						
4	FEHD 食物環境衛生署	Eastern District 東區	Cooked Food Market 熟食市場	Kut Shing Street Cooked Food Market 吉勝街熟食市場						
5	FEHD 食物環境衛生署	Eastern District 東區	Market 街市	Shau Kei Wan Market 筲箕灣街市						
6	FEHD 食物環境衛生署	Eastern District 東區	Market and Cooked Food Centre 街市及熟食中心	Sai Wan Ho Market and Cooked Food Centre 西灣河街市及熟食中心						
7	FEHD 食物環境衛生署	Eastern District 東區	Market and Cooked Food Centre 街市及熟食中心	Electric Road Market and Cooked Food Centre 電氣道街市及熟食中心						
8	FEHD 食物環境衛生署	Eastern District 東區	Market and Cooked Food Centre 街市及熟食中心	Aldrich Bay Market and Cooked Food Centre 愛秩序灣街市及熟食中心						
9	FEHD 食物環境衛生署	Eastern District 東區	Market and Cooked Food Centre 街市及熟食中心	Yue Wan Market and Cooked Food Centre 漁灣街市及熟食中心						
10	FEHD 食物環境衛生署	Islands District 離島區	Aqua Privy 旱廁	Ha Ling Pei Aqua Privy, Tung Chung, Lantau Island 大嶼山東涌下嶺皮旱廁						
11	FEHD 食物環境衛生署	Islands District 離島區	Aqua Privy 旱廁	Sha Lo Wan Village Aqua Privy, Tung Chung, Lantau Island 大嶼山東涌沙螺灣村旱廁						
12	FEHD 食物環境衛生署	Islands District 離島區	Aqua Privy 旱廁	Sun Wai Aqua Privy, Pui O, Lantau Island 大嶼山貝澳新圍旱廁						
13	FEHD 食物環境衛生署	Islands District 離島區	Aqua Privy 旱廁	Nam Chung Village Aqua Privy, Tai O, Lantau Island 大嶼山大澳南涌村旱廁						
14	FEHD 食物環境衛生署	Islands District 離島區	Office 辦公室	Rm. 111, 1/F, Cheung Chau Municipal Services Building, Cheung Chau (Islands District Environmental Hygiene Office) 長洲大興堤路2號長洲市政大樓 1/F 111室 (離島區環境衛生辦事處)						
15	FEHD 食物環境衛生署	Kwai Tsing District 葵青區	Cooked Food Market 熟食市場	Wo Yi Hop Road Cooked Food Market 和宜合道熟食市場						
16	FEHD 食物環境衛生署	Kwai Tsing District 葵青區	Market 街市	Wing Fong Street Market 榮芳街街市						
17	FEHD 食物環境衛生署	Kwun Tong District 觀塘區	Cooked Food Market 熟食市場	Tsun Yip Cooked Food Market 駿業熟食市場						
18	FEHD 食物環境衛生署	Kwun Tong District 觀塘區	Market 街市	Yee On Street Market 宜安街街市						
19	FEHD 食物環境衛生署	North District 北區	Aqua Privy 旱廁	Hang Tau (Tai Po) Aqua Privy 坑頭(大布)旱廁						
20	FEHD 食物環境衛生署	North District 北區	Aqua Privy 旱廁	Kam Tsin Tsuen (North 1) Aqua Privy 金錢村(北1)旱廁						
21	FEHD 食物環境衛生署	North District 北區	Aqua Privy 旱廁	Kam Tsin Tsuen (North 2) Aqua Privy 金錢村(北2)旱廁						

22	FEHD 食物環境衛生署	North District 北區	Aqua Privy 旱廁	Tai Tau Leng Aqua Privy 大頭嶺旱廁						
23	FEHD 食物環境衛生署	North District 北區	Aqua Privy 旱廁	Tsui Keng Market Aqua Privy 蕉徑街市旱廁						
24	FEHD 食物環境衛生署	North District 北區	Aqua Privy 旱廁	Wah Shan Tsuen Aqua Privy 華山村旱廁						
25	FEHD 食物環境衛生署	North District 北區	Aqua Privy 旱廁	Kau Liu Aqua Privy 較寮旱廁						
26	FEHD 食物環境衛生署	North District 北區	Aqua Privy 旱廁	Tai Long Aqua Privy 大朗旱廁						
27	FEHD 食物環境衛生署	North District 北區	Market and Cooked Food Centre 街市及熟食中心	Sha Tau Kok Market and Cooked Food Centre 沙頭角街市及熟食中心						
28	FEHD 食物環境衛生署	North District 北區	Municipal Services Building 市政大廈	Shek Wu Hui Municipal Services Building 石湖墟市政大廈						
29	FEHD 食物環境衛生署	North District 北區	Municipal Services Building 市政大廈	Luen Wo Hui Municipal Services Building 聯和墟市政大廈						
30	FEHD 食物環境衛生署	North District 北區	Office 辦公室	North District Environmental Hygiene Office 北區環境衛生辦事處						
31	FEHD 食物環境衛生署	North District 北區	Office 辦公室	Sandy Ridge Cemetery Office 沙嶺墳場辦事處						
32	FEHD 食物環境衛生署	North District 北區	Columbarium/Garden of Remembrance 靈灰安置所/紀念花園	Wo Hop Shek Columbarium Phase III and Garden of Remembrance 和合石靈灰安置所第3期及紀念花園						
33	FEHD 食物環境衛生署	North District 北區	Columbarium 靈灰安置所	Wo Hop Shek Columbarium Phase I 和合石靈灰安置所第1期						
34	FEHD 食物環境衛生署	North District 北區	Cemetery 墳場	Sandy Ridge Cemetery and Sandy Ridge Urn Cemetery 沙嶺墳場及沙嶺金塔墳場						
35	FEHD 食物環境衛生署	North District 北區	Cemetery 墳場	Wo Hop Shek Cemetery 和合石墳場						
36	FEHD 食物環境衛生署	Sha Tin District 沙田區	Cooked Food Market 熟食市場	Fo Tan Cooked Food Market (East) 火炭(東)熟食市場						
37	FEHD 食物環境衛生署	Sha Tin District 沙田區	Cooked Food Market 熟食市場	Fo Tan Cooked Food Market (West) 火炭(西)熟食市場						
38	FEHD 食物環境衛生署	Sha Tin District 沙田區	Columbarium/Garden of Remembrance 靈灰安置所/紀念花園	Fu Shan Columbarium and Garden of Remembrance 富山靈灰安置所及紀念花園						
39	FEHD 食物環境衛生署	Southern District 南區	Cooked Food Market 熟食市場	Nam Long Shan Road Cooked Food Market 南朗山道熟食市場						
40	FEHD 食物環境衛生署	Tai Po District 大埔區	Aqua Privy 旱廁	Tin Liu Ha Village Aqua Privy 田寮下村旱廁						
41	FEHD 食物環境衛生署	Tai Po District 大埔區	Aqua Privy 旱廁	Pak Ngau Shek Ha Tsuen Aqua Privy 白牛石下村旱廁						
42	FEHD 食物環境衛生署	Tai Po District 大埔區	Market 街市	Plover Cove Road Market 寶湖道街市						
43	FEHD 食物環境衛生署	Tsuen Wan District 荃灣區	Aqua Privy 旱廁	Sham Tseng San Tsuen Aqua Privy 深井新村旱廁						
44	FEHD 食物環境衛生署	Tsuen Wan District 荃灣區	Municipal Services Building 市政大廈	Yeung Uk Road Municipal Services Building 楊屋道市政大廈						
45	FEHD 食物環境衛生署	Tuen Mun District 屯門區	Aqua Privy 旱廁	Fuk Hang Tsuen Road Aqua Privy 福亨村路旱廁						
46	FEHD 食物環境衛生署	Tuen Mun District 屯門區	Aqua Privy 旱廁	Siu Hang Tsuen Aqua Privy 屯門小坑村旱廁						
47	FEHD 食物環境衛生署	Wan Chai District 灣仔區	Market 街市	Tang Lung Chau Market 登龍洲街市						
48	FEHD 食物環境衛生署	Wan Chai District 灣仔區	Market and Cooked Food Centre 街市及熟食中心	Lockhart Road Market and Cooked Food Centre 駱克道街市及熟食中心						
49	FEHD 食物環境衛生署	Wan Chai District 灣仔區	Market and Cooked Food Centre 街市及熟食中心	Wong Nai Chung Market and Cooked Food Centre 黃泥涌街市及熟食中心						

50	FEHD 食物環境衛生署	Yau Tsim Mong District 油尖旺區	Market 街市	Yau Ma Tei Market 油麻地街市						
51	FEHD 食物環境衛生署	Yau Tsim Mong District 油尖旺區	Market 街市	Haiphong Road Temporary Market 海防道臨時街市						
52	FEHD 食物環境衛生署	Yau Tsim Mong District 油尖旺區	Municipal Services Building 市政大廈	Kwun Chung Municipal Services Building (Common parts including lift lobbies at each floor) 官涌市政大廈 (公用部分連各樓層升降機大堂)						
53	FEHD 食物環境衛生署	Yau Tsim Mong District 油尖旺區	Office 辦公室	Room 201&202, Sai Yee Street Office Building (Hawker and Market Section (Kowloon)) 洗衣街寫字樓大廈201及202室 (小販及街市組(九龍))						
54	FEHD 食物環境衛生署	Yuen Long District 元朗區	Aqua Privy 旱廁	Shui Chiu San Tsuen (1) Aqua Privy 水蕉新村旱廁(1)						
55	FEHD 食物環境衛生署	Yuen Long District 元朗區	Aqua Privy 旱廁	Ha Yau Tin Tsuen Aqua Privy 下攸田村旱廁						
56	FEHD 食物環境衛生署	Yuen Long District 元朗區	Aqua Privy 旱廁	Lin Fa Tei East Aqua Privy 蓮花地東旱廁						
57	FEHD 食物環境衛生署	Yuen Long District 元朗區	Aqua Privy 旱廁	Lin Fa Tei West Aqua Privy 蓮花地西旱廁						
58	FEHD 食物環境衛生署	Yuen Long District 元朗區	Aqua Privy 旱廁	Tai Wor Tsuen Aqua Privy 大窩村旱廁						
59	FEHD 食物環境衛生署	Yuen Long District 元朗區	Aqua Privy 旱廁	Hang Tau Tsuen Aqua Privy 坑頭村旱廁						
60	FEHD 食物環境衛生署	Yuen Long District 元朗區	Aqua Privy 旱廁	Fung Kong Tsuen Aqua Privy 鳳降村旱廁						
61	FEHD 食物環境衛生署	Yuen Long District 元朗區	Aqua Privy 旱廁	Ngau Tam Mei West Aqua Privy 牛潭尾西旱廁						
62	FEHD 食物環境衛生署	Yuen Long District 元朗區	Cooked Food Market 熟食市場	Kin Yip Street Cooked Food Market 建業街熟食市場						
63	FEHD 食物環境衛生署	Yuen Long District 元朗區	Cooked Food Market 熟食市場	Kik Yeung Road Cooked Food Market 擊壤路熟食市場						
64	FEHD 食物環境衛生署	Yuen Long District 元朗區	Cooked Food Market 熟食市場	Tai Tong Road Cooked Food Market 大棠路熟食市場						
65	FEHD 食物環境衛生署	Yuen Long District 元朗區	Market 街市	Lau Fau Shan Market 流浮山街市						
66	FEHD 食物環境衛生署	Yuen Long District 元朗區	Market 街市	Kam Tin Market 錦田街市						
67	FEHD 食物環境衛生署	Yuen Long District 元朗區	Market 街市	Tung Yick Market 同益街市						
68	FEHD 食物環境衛生署	Yuen Long District 元朗區	Market 街市	Hung Shui Kiu Temporary Market 洪水橋臨時街市						
<b>Total No. Completed</b>					<b>42</b>	<b>25</b>	<b>2</b>	<b>1</b>	<b>0</b>	<b>0</b>

Works cancelled due to demolition of the aqua privy  
由於旱廁經已拆卸，有關工程已取消

**Remark:**

Client's Involvement in Different Stages: -

1. Site Survey - Provision of access to the premises/ venues for site survey

2. Feasibility Study - (i) Liaison with private landlord/ HD/ Link about the BFA improvement proposals for venues situated in private/ HD/ Link properties; (ii) Confirmation of BFA improvement proposals; (iii) Confirmation of proposed works programme; (iv) Application for land allocation, approval of revised SOA, etc., as the case may; (v) Submission of funding application

3. Site Preparation - (i) Confirmation of site works arrangement; (ii) Liaison with private landlord/ HD/ Link about works commencement for venues situated in private/ HD/ Link properties

4. Works Commenced - (i) Decanting of premises/ venues; (ii) Liaison with private landlord/ HD/ Link about works commencement for venues situated in private/ HD/ Link properties

5. 50% or more of Works Completed - (i) Decanting of premises/ venues; (ii) Liaison with private landlord/ HD/ Link about works commencement for venues situated in private/ HD/ Link properties

6. Works Completed - Conduction of handover inspection



## Progress Monitoring for Upgrading Barrier-Free Access and Facilities in Government Premises

Progress up to (Date):

**31-Dec-11**

Report Date:

**31-Dec-11**

No.	Department (Abbreviation)	District	Category of Premises/Facilities	Name of Premises/Facilities	(1) Site Survey Completed	(2) Feasibility Study Completed	(3) Site Preparation Completed	(4) Works Commenced	(5) 50% or more of works Completed	(6) Works Completed
1	HAD 民政事務總署	Central & Western District 中西區	Community Hall/Community Centre 社區會堂/社區中心	Western District Community Centre 西區社區中心						
2	HAD 民政事務總署	Central & Western District 中西區	Community Hall/Community Centre 社區會堂/社區中心	Kennedy Town Community Complex 堅尼地城社區綜合大樓						
3	HAD 民政事務總署	Sha Tin District 沙田區	Community Hall/Community Centre 社區會堂/社區中心	Kwong Yuen Community Hall 廣源社區會堂						
4	HAD 民政事務總署	Sha Tin District 沙田區	Community Hall/Community Centre 社區會堂/社區中心	Lung Hang Estate Community Centre 隆亨社區中心						
5	HAD 民政事務總署	Sha Tin District 沙田區	Community Hall/Community Centre 社區會堂/社區中心	Pok Hong Community Hall 博康社區會堂						
6	HAD 民政事務總署	Sha Tin District 沙田區	Community Hall/Community Centre 社區會堂/社區中心	Sha Kok Community Hall 沙角社區會堂						
<b>Total No. Completed</b>					<b>2</b>	<b>1</b>	<b>0</b>	<b>0</b>	<b>0</b>	<b>0</b>

**Remark:**

Client's Involvement in Different Stages: -

1. Site Survey - Provision of access to the premises/ venues for site survey
2. Feasibility Study - (i) Liaison with private landlord/ HD/ Link about the BFA improvement proposals for venues situated in private/ HD/ Link properties; (ii) Confirmation of BFA improvement proposals; (iii) Confirmation of proposed works programme; (iv) Application for land allocation, approval of revised SOA, etc., as the case may; (v) Submission of funding application
3. Site Preparation - (i) Confirmation of site works arrangement; (ii) Liaison with private landlord/ HD/ Link about works commencement for venues situated in private/ HD/ Link properties
4. Works Commenced - (i) Decanting of premises/ venues; (ii) Liaison with private landlord/ HD/ Link about works commencement for venues situated in private/ HD/ Link properties
5. 50% or more of Works Completed - (i) Decanting of premises/ venues; (ii) Liaison with private landlord/ HD/ Link about works commencement for venues situated in private/ HD/ Link properties
6. Works Completed - Conduction of handover inspection

## Progress Monitoring for Upgrading Barrier-Free Access and Facilities in Government Premises

Progress up to (Date):

31-Dec-11

Report Date:

31-Dec-11

No.	Department (Abbreviation)	District	Category of Building	Name of Building	(1) Site Survey Completed	(2) Feasibility Study Completed	(3) Site Preparation Completed	(4) Works Commenced	(5) 50% or more of works Completed	(6) Works Completed
1	HKPO 香港郵政	Central and Western District 中西區	Post Office 郵局	General Post Office 郵政總局						
2	HKPO 香港郵政	Central and Western District 中西區	Post Office 郵局	Kennedy Town Post Office 堅尼地城郵政局						
3	HKPO 香港郵政	Central and Western District 中西區	Post Office 郵局	Queen's Road Post Office 皇后大道郵政局						
4	HKPO 香港郵政	Eastern District 東區	Post Office 郵局	King's Road Post Office 英皇道郵政局						
5	HKPO 香港郵政	Eastern District 東區	Post Office 郵局	Shau Kei Wan Post Office 筲箕灣郵政局						
6	HKPO 香港郵政	Kowloon City District 九龍城區	Post Office 郵局	Ho Man Tin Post Office 何文田郵政局						
7	HKPO 香港郵政	Kwai Tsing District 葵青區	Post Office 郵局	Cheung Fat Post Office 長發郵政局						
8	HKPO 香港郵政	Kwai Tsing District 葵青區	Post Office 郵局	Kwai Shing Post Office 葵盛郵政局						
9	HKPO 香港郵政	Kwai Tsing District 葵青區	Post Office 郵局	Kwai Fong Post Office 葵芳郵政局						
10	HKPO 香港郵政	Kwai Tsing District 葵青區	Post Office 郵局	Tsing Yi Post Office 青衣郵政局						
11	HKPO 香港郵政	Kwun Tong District 觀塘區	Post Office 郵局	Kowloon Bay Post Office 九龍灣郵政局						
12	HKPO 香港郵政	Kwun Tong District 觀塘區	Post Office 郵局	Kwun Tong Post Office 觀塘郵政局						
13	HKPO 香港郵政	Kwun Tong District 觀塘區	Post Office 郵局	Lam Tin Post Office 藍田郵政局						
14	HKPO 香港郵政	Kwun Tong District 觀塘區	Post Office 郵局	Sau Mau Ping Post Office 秀茂坪郵政局						
15	HKPO 香港郵政	Kwun Tong District 觀塘區	Post Office 郵局	Yau Tong Post Office 油塘郵政局						
16	HKPO 香港郵政	North District 北區	Post Office 郵局	Shek Wu Hui Post Office 石湖墟郵政局						
17	HKPO 香港郵政	North District 北區	Post Office 郵局	Wah Ming Post Office 華明郵政局						
18	HKPO 香港郵政	Sha Tin District 沙田區	Post Office 郵局	Fo Tan Post Office 火炭郵政局						
19	HKPO 香港郵政	Sha Tin District 沙田區	Post Office 郵局	Kam Tai Post Office 錦泰郵政局						
20	HKPO 香港郵政	Sha Tin District 沙田區	Post Office 郵局	Mei Lam Post Office 美林郵政局						
21	HKPO 香港郵政	Sha Tin District 沙田區	Post Office 郵局	Sha Tin Central Post Office 沙田中央郵政局						
22	HKPO 香港郵政	Sham Shui Po District 新區	Post Office 郵局	Mei Foo Sun Chuen Post Office 美孚新邨郵政局						
23	HKPO 香港郵政	Sham Shui Po District 新區	Post Office 郵局	Shek Kip Mei Post Office 石硤尾郵政局						
24	HKPO 香港郵政	Southern District 南區	Post Office 郵局	Ap Lei Chau Post Office 鴨脷洲郵政局						
25	HKPO 香港郵政	Southern District 南區	Post Office 郵局	Cyberport Post Office 數碼港郵政局						

26	HKPO 香港郵政	Southern District 南區	Post Office 郵局	Lei Tung Post Office 利東郵政局						
27	HKPO 香港郵政	Southern District 南區	Post Office 郵局	Wah Fu Post Office 華富郵政局						
28	HKPO 香港郵政	Tai Po District 大埔區	Post Office 郵局	Tai Po Post Office 大埔郵政局						
29	HKPO 香港郵政	Tsuen Wan District 荃灣區	Post Office 郵局	Tsuen Wan Post Office 荃灣郵政局						
30	HKPO 香港郵政	Tsuen Wan District 荃灣區	Post Office 郵局	Tsuen Wan West Post Office 荃灣西郵政局						
31	HKPO 香港郵政	Tsuen Wan District 荃灣區	Post Office 郵局	Yeung Uk Road Post Office 楊屋道郵政局						
32	HKPO 香港郵政	Tuen Mun District 屯門區	Post Office 郵局	Butterfly Post Office 蝴蝶郵政局						
33	HKPO 香港郵政	Tuen Mun District 屯門區	Post Office 郵局	Fu Tai Post Office 富泰郵政局						
34	HKPO 香港郵政	Tuen Mun District 屯門區	Post Office 郵局	Leung King Post Office 良景郵政局						
35	HKPO 香港郵政	Tuen Mun District 屯門區	Post Office 郵局	On Ting Post Office 安定郵政局						
36	HKPO 香港郵政	Wan Chai District 灣仔區	Post Office 郵局	Hennessy Road Post Office 軒尼詩道郵政局						
37	HKPO 香港郵政	Wong Tai Sin District 黃大仙區	Post Office 郵局	Chuk Yuen Post Office 竹園郵政局						
38	HKPO 香港郵政	Wong Tai Sin District 黃大仙區	Post Office 郵局	Lok Fu Post Office 樂富郵政局						
39	HKPO 香港郵政	Wong Tai Sin District 黃大仙區	Post Office 郵局	San Po Kong Post Office 新蒲崗郵政局						
40	HKPO 香港郵政	Wong Tai Sin District 黃大仙區	Post Office 郵局	Wong Tai Sin Post Office 黃大仙郵政局						
41	HKPO 香港郵政	Yau Tsim Mong District 油尖旺區	Post Office 郵局	Granville Road Post Office 加連威老道郵政局						
42	HKPO 香港郵政	Yau Tsim Mong District 油尖旺區	Post Office 郵局	Kowloon Central Post Office 九龍中央郵政局						
43	HKPO 香港郵政	Yuen Long District 元朗區	Post Office 郵局	Fairview Park Post Office 錦繡花園郵政局						
44	HKPO 香港郵政	Yuen Long District 元朗區	Post Office 郵局	San Tin Post Office 新田郵政局						
45	HKPO 香港郵政	Yuen Long District 元朗區	Post Office 郵局	Tin Yiu Post Office 天耀郵政局						
46	HKPO 香港郵政	Yuen Long District 元朗區	Post Office 郵局	Tin Yuet Post Office 天悅郵政局						
<b>Total No. Completed</b>					<b>23</b>	<b>13</b>	<b>1</b>	<b>1</b>	<b>1</b>	<b>1</b>

Works cancelled as the post office will be demolished soon  
由於郵局即將拆卸，有關工程已取消

**Remark:**

Client's Involvement in Different Stages: -

1. Site Survey - Provision of access to the premises/ venues for site survey
2. Feasibility Study - (i) Liaison with private landlord/ HD/ Link about the BFA improvement proposals for venues situated in private/ HD/ Link properties; (ii) Confirmation of BFA improvement proposals; (iii) Confirmation of proposed works programme; (iv) Application for land allocation, approval of revised SOA, etc., as the case may; (v) Submission of funding application
3. Site Preparation - (i) Confirmation of site works arrangement; (ii) Liaison with private landlord/ HD/ Link about works commencement for venues situated in private/ HD/ Link properties
4. Works Commenced - (i) Decanting of premises/ venues; (ii) Liaison with private landlord/ HD/ Link about works commencement for venues situated in private/ HD/ Link properties
5. 50% or more of Works Completed - (i) Decanting of premises/ venues; (ii) Liaison with private landlord/ HD/ Link about works commencement for venues situated in private/ HD/ Link properties
6. Works Completed - Conducting of handover inspection

## Progress Monitoring for Upgrading Barrier-Free Access and Facilities in Government Premises

Progress up to (Date):  
Report Date:**31-Dec-11**  
**31-Dec-11**

No.	Department (Abbreviation)	District	Category of Building	Name of Building	(1) Site Survey Completed	(2) Feasibility Study Completed	(3) Site Preparation Completed	(4) Works Commenced	(5) 50% or more of works Completed	(6) Works Completed
1	JUD 司法機構	Central and Western District 中西區	Court 法院	High Court Building 高等法院大樓						
2	JUD 司法機構	Eastern District 東區	Court 法院	Eastern Law Courts Building 東區法院大樓						
3	JUD 司法機構	Kwun Tong District 觀塘區	Court 法院	Kwun Tong Law Courts Building 觀塘法院大樓						
4	JUD 司法機構	Sha Tin District 沙田區	Court 法院	Shatin Law Courts Building 沙田法院大樓						
5	JUD 司法機構	Tuen Mun District 屯門區	Court 法院	Tuen Mun Law Courts Building 屯門法院大樓						
<b>Total No. Completed</b>					<b>3</b>	<b>1</b>	<b>0</b>	<b>0</b>	<b>0</b>	<b>0</b>

**Remark:**

Client's Involvement in Different Stages: -

1. Site Survey - Provision of access to the premises/ venues for site survey
2. Feasibility Study - (i) Liaison with private landlord/ HD/ Link about the BFA improvement proposals for venues situated in private/ HD/ Link properties; (ii) Confirmation of BFA improvement proposals; (iii) Confirmation of proposed works programme; (iv) Application for land allocation, approval of revised SOA, etc., as the case may; (v) Submission of funding application
3. Site Preparation - (i) Confirmation of site works arrangement; (ii) Liaison with private landlord/ HD/ Link about works commencement for venues situated in private/ HD/ Link properties
4. Works Commenced - (i) Decanting of premises/ venues; (ii) Liaison with private landlord/ HD/ Link about works commencement for venues situated in private/ HD/ Link properties
5. 50% or more of Works Completed - (i) Decanting of premises/ venues; (ii) Liaison with private landlord/ HD/ Link about works commencement for venues situated in private/ HD/ Link properties
6. Works Completed - Conduction of handover inspection

## Progress Monitoring for Upgrading Barrier-Free Access and Facilities in Government Premises

Progress up to (Date):

**31-Dec-11**

Report Date:

**31-Dec-11**

No.	Department (Abbreviation)	District	Category of Building	Name of Building	(1) Site Survey Completed	(2) Feasibility Study Completed	(3) Site Preparation Completed	(4) Works Commenced	(5) 50% or more of works Completed	(6) Works Completed
1	LCSD(Cultural) 康樂文化事務署 (文化)	Tsuen Wan 荃灣	Libraries 圖書館	Tsuen Wan Public Library 荃灣公共圖書館						
<b>Total No. Completed</b>					<b>1</b>	<b>0</b>	<b>0</b>	<b>0</b>	<b>0</b>	<b>0</b>

**Remark:**

Client's Involvement in Different Stages: -

1. Site Survey - Provision of access to the premises/ venues for site survey
2. Feasibility Study - (i) Liaison with private landlord/ HD/ Link about the BFA improvement proposals for venues situated in private/ HD/ Link properties; (ii) Confirmation of BFA improvement proposals; (iii) Confirmation of proposed works programme; (iv) Application for land allocation, approval of revised SOA, etc., as the case may; (v) Submission of funding application
3. Site Preparation - (i) Confirmation of site works arrangement; (ii) Liaison with private landlord/ HD/ Link about works commencement for venues situated in private/ HD/ Link properties
4. Works Commenced - (i) Decanting of premises/ venues; (ii) Liaison with private landlord/ HD/ Link about works commencement for venues situated in private/ HD/ Link properties
5. 50% or more of Works Completed - (i) Decanting of premises/ venues; (ii) Liaison with private landlord/ HD/ Link about works commencement for venues situated in private/ HD/ Link properties
6. Works Completed - Conduction of handover inspection

## Progress Monitoring for Upgrading Barrier-Free Access and Facilities in Government Premises

Progress up to (Date):

**31-Dec-11**

Report Date:

**31-Dec-11**

No.	Department (Abbreviation)	District	Category of Building	Name of Building	(1) Site Survey Completed	(2) Feasibility Study Completed	(3) Site Preparation Completed	(4) Works Commenced	(5) 50% or more of works Completed	(6) Works Completed
1	LCSD(Leisure) 康樂文化事務署 (康樂)	Kowloon City 九龍城	Gardens, Recreation Grounds and Parks 花園、康樂場地及公園	Ma Tau Wai Road Playground 馬頭圍道遊樂場						
2	LCSD(Leisure) 康樂文化事務署 (康樂)	Kowloon City 九龍城	Gardens, Recreation Grounds and Parks 花園、康樂場地及公園	Winslow Street Playground 溫思勞街遊樂場						
3	LCSD(Leisure) 康樂文化事務署 (康樂)	Kowloon City 九龍城	Gardens, Recreation Grounds and Parks 花園、康樂場地及公園	Yan Fung Street Rest Garden 仁楓街休憩花園						
4	LCSD(Leisure) 康樂文化事務署 (康樂)	Kowloon City 九龍城	Gardens, Recreation Grounds and Parks 花園、康樂場地及公園	To Kwa Wan Complex Playground 土瓜灣市政大廈遊樂場						
5	LCSD(Leisure) 康樂文化事務署 (康樂)	Kowloon City 九龍城	Gardens, Recreation Grounds and Parks 花園、康樂場地及公園	Lok Shan Road Playground 落山道遊樂場						
6	LCSD(Leisure) 康樂文化事務署 (康樂)	Kowloon City 九龍城	Gardens, Recreation Grounds and Parks 花園、康樂場地及公園	Olympic Garden 世運花園						
7	LCSD(Leisure) 康樂文化事務署 (康樂)	Kowloon City 九龍城	Gardens, Recreation Grounds and Parks 花園、康樂場地及公園	Sung Wong Toi Playground 宋王臺遊樂場						
8	LCSD(Leisure) 康樂文化事務署 (康樂)	Kowloon City 九龍城	Gardens, Recreation Grounds and Parks 花園、康樂場地及公園	Fat Kwong Street Playground 佛光街遊樂場						

9	LCSD(Leisure) 康樂文化事務署 (康樂)	Kowloon City 九龍城	Gardens, Recreation Grounds and Parks 花園、康樂場地及公園	Wuhu Street Temporary Playground 九龍紅磡蕪蕪街臨時遊樂場						
10	LCSD(Leisure) 康樂文化事務署 (康樂)	Kwun Tong 觀塘	Gardens, Recreation Grounds and Parks 花園、康樂場地及公園	Clear Water Bay Road Temporary Sitting-out Area 清水灣道臨時休憩處						
11	LCSD(Leisure) 康樂文化事務署 (康樂)	Southern 南區	Gardens, Recreation Grounds and Parks 花園、康樂場地及公園	Sun Pat Kan Sitting-out Area 新八間休憩處						
12	LCSD(Leisure) 康樂文化事務署 (康樂)	Tsuen Wan 荃灣	Beaches and Swimming Pools 泳灘及泳池	Ting Kau Beach 汀九灣泳灘						
13	LCSD(Leisure) 康樂文化事務署 (康樂)	Tsuen Wan 荃灣	Beaches and Swimming Pools 泳灘及泳池	Anglers' Beach 釣魚灣泳灘						
<b>Total No. Completed</b>					<b>6</b>	<b>0</b>	<b>0</b>	<b>0</b>	<b>0</b>	<b>0</b>

**Remark:**  
 Client's Involvement in Different Stages: -  
 1. Site Survey - Provision of access to the premises/ venues for site survey  
 2. Feasibility Study - (i) Liaison with private landlord/ HD/ Link about the BFA improvement proposals for venues situated in private/ HD/ Link properties; (ii) Confirmation of BFA improvement proposals; (iii) Confirmation of proposed works programme; (iv) Application for land allocation, approval of revised SOA, etc., as the case may; (v) Submission of funding application  
 3. Site Preparation - (i) Confirmation of site works arrangement; (ii) Liaison with private landlord/ HD/ Link about works commencement for venues situated in private/ HD/ Link properties  
 4. Works Commenced - (i) Decanting of premises/ venues; (ii) Liaison with private landlord/ HD/ Link about works commencement for venues situated in private/ HD/ Link properties  
 5. 50% or more of Works Completed - (i) Decanting of premises/ venues; (ii) Liaison with private landlord/ HD/ Link about works commencement for venues situated in private/ HD/ Link properties  
 6. Works Completed - Completion of handover inspection

## Progress Monitoring for Upgrading Barrier-Free Access and Facilities in Government Premises

Progress up to (Date):

31-Dec-11

Report Date:

31-Dec-11

No.	Department (Abbreviation)	District	Category of Building	Name of Building	(1) Site Survey Completed	(2) Feasibility Study Completed	(3) Site Preparation Completed	(4) Works Commenced	(5) 50% or more of works Completed	(6) Works Completed
1	TD 運輸署	Eastern District 東區	Office 辦事處	Sheung On Driving Test Centre 常安駕駛考試中心						
2	TD 運輸署	Kowloon City District 九龍城區	Office 辦事處	Chung Yee Street Driving Test Centre 忠義街駕駛考試中心						
3	TD 運輸署	Kowloon City District 九龍城區	Office 辦事處	Pui Ching Road Driving Test Centre cum Office 培正道駕駛考試中心及辦公室						
4	TD 運輸署	Kowloon City District 九龍城區	Office 辦事處	Tin Kwong Road Driving Test Centre 天光道駕駛考試中心						
5	TD 運輸署	Kowloon City District 九龍城區	Office 辦事處	To Kwa Wan Vehicle Examination Centre 土瓜灣驗車中心						
6	TD 運輸署	Kwai Tsing District 葵青區	Office 辦事處	Kwai Shing Driving Test Centre 葵盛駕駛考試中心						
7	TD 運輸署	Kwai Tsing District 葵青區	Office 辦事處	Shek Yam Driving Test Centre 石蔭駕駛考試中心						
8	TD 運輸署	Kwai Tsing District 葵青區	Office 辦事處	Sheung Kwai Chung Vehicle Examination Centre 上葵涌驗車中心						
9	TD 運輸署	Kwun Tong District 觀塘區	Office 辦事處	Yau Tong Driving Test Centre 油塘駕駛考試中心						
10	TD 運輸署	Kwun Tong District 觀塘區	Office 辦事處	Kowloon Bay Vehicle Examination Centre 九龍灣驗車中心						
11	TD 運輸署	Kwun Tong District 觀塘區	Office 辦事處	New Kowloon Bay Vehicle Examination Centre 新九龍灣驗車中心						
12	TD 運輸署	Sham Shui Po District	Office 辦事處	Chak On Road Driving Test Centre 澤安道駕駛考試中心						
13	TD 運輸署	Tsuen Wan District 荃灣區	Office 辦事處	Tsuen Wan Driving Test Centre 荃灣駕駛考試中心						
14	TD 運輸署	Wan Chai District 灣仔區	Office 辦事處	Happy Valley Driving Test Centre 跑馬地駕駛考試中心						
15	TD 運輸署	Wan Chai District 灣仔區	Office 辦事處	So Kon Po Driving Test Centre 掃桿埔駕駛考試中心						
<b>Total No. Completed</b>					<b>7</b>	<b>3</b>	<b>1</b>	<b>1</b>	<b>1</b>	<b>0</b>

**Remark:**

Client's Involvement in Different Stages: -

1. Site Survey - Provision of access to the premises/ venues for site survey

2. Feasibility Study - (i) Liaison with private landlord/ HD/ Link about the BFA improvement proposals for venues situated in private/ HD/ Link properties; (ii) Confirmation of BFA improvement proposals; (iii) Confirmation of proposed works programme; (iv) Application for land allocation, approval of revised SOA, etc., as the case may; (v) Submission of funding application

3. Site Preparation - (i) Confirmation of site works arrangement; (ii) Liaison with private landlord/ HD/ Link about works commencement for venues situated in private/ HD/ Link properties

4. Works Commenced - (i) Decanting of premises/ venues; (ii) Liaison with private landlord/ HD/ Link about works commencement for venues situated in private/ HD/ Link properties

5. 50% or more of Works Completed - (i) Decanting of premises/ venues; (ii) Liaison with private landlord/ HD/ Link about works commencement for venues situated in private/ HD/ Link properties

6. Works Completed - Conduction of handover inspection



Progress Monitoring for Upgrading Barrier-Free Access and Facilities in Government Premises  
監察提升政府物業／設施的無障礙設施的進度報告 (Class B)

Progress up to (Date) 資料更新日期:  
Report Date 報告日期:

31-Dec-11  
31-Dec-11

No. 項目	Department (Abbreviation) 部門	District 地區	Category of Premises/Facilities 物業／設施種類	Name of Premises/Facilities 物業／設施名稱	Scope of Works 工程範圍	(1) Site Survey Completed 完成場地觀察	(2) Feasibility Study Completed 完成可行性研究	(3) Site Preparation Completed 完成場地準備	(4) Works Commenced 工程開始	(5) 50% or more of works Completed 工程完成超過50%	(6) Works Completed 工程完成
1	TD 運輸署	Eastern District 東區	Public Transport Interchange / Bus Terminus 公共運輸交匯處/巴士總站	Heng Fa Chuen Bus Terminus 杏花邨巴士總站	Provision of accessible facilities such as dropped kerb, tactile warning strip, reserved waiting area for the disabled, etc. 提供無障礙設施, 例如下斜路緣、觸覺警示帶和殘疾人士候車區標記等。						
2	TD 運輸署	Eastern District 東區	Public Transport Interchange / Bus Terminus 公共運輸交匯處/巴士總站	Tin Hau Station Public Transport Interchange 天后站公共運輸交匯處	Provision of accessible facilities such as dropped kerb, tactile warning strip, reserved waiting area for the disabled, etc. 提供無障礙設施, 例如下斜路緣、觸覺警示帶和殘疾人士候車區標記等。						
3	TD 運輸署	Eastern District 東區	Public Transport Interchange / Bus Terminus 公共運輸交匯處/巴士總站	Hong Man Street Bus Terminus 康民街巴士總站	Provision of accessible facilities such as dropped kerb, tactile warning strip, reserved waiting area for the disabled, etc. 提供無障礙設施, 例如下斜路緣、觸覺警示帶和殘疾人士候車區標記等。						
4	TD 運輸署	Islands District 離島區	Public Transport Interchange / Bus Terminus 公共運輸交匯處/巴士總站	Mui Wo Bus Terminus 梅窩巴士總站	Provision of accessible facilities such as dropped kerb, tactile warning strip, reserved waiting area for the disabled, etc. 提供無障礙設施, 例如下斜路緣、觸覺警示帶和殘疾人士候車區標記等。						
5	TD 運輸署	Islands District 離島區	Public Transport Interchange / Bus Terminus 公共運輸交匯處/巴士總站	Tai O Bus Terminus 大澳巴士總站	Provision of accessible facilities such as dropped kerb, tactile warning strip, reserved waiting area for the disabled, etc. 提供無障礙設施, 例如下斜路緣、觸覺警示帶和殘疾人士候車區標記等。						
6	TD 運輸署	Islands District 離島區	Public Transport Interchange / Bus Terminus 公共運輸交匯處/巴士總站	Tong Fuk Bus Terminus 塘福巴士總站	Provision of accessible facilities such as dropped kerb, tactile warning strip, reserved waiting area for the disabled, etc. 提供無障礙設施, 例如下斜路緣、觸覺警示帶和殘疾人士候車區標記等。						
7	TD 運輸署	Islands District 離島區	Public Transport Interchange / Bus Terminus 公共運輸交匯處/巴士總站	Tung Chung Town Centre Bus Terminus 東涌市中心巴士總站	Provision of accessible facilities such as dropped kerb, tactile warning strip, reserved waiting area for the disabled, etc. 提供無障礙設施, 例如下斜路緣、觸覺警示帶和殘疾人士候車區標記等。						
8	TD 運輸署	Islands District 離島區	Footbridge 行人天橋	across River Silver near Ngan Shu Street (NF237) 橫跨銀河近銀樹街 (NF237)	Provision of tactile warning strip 提供觸覺警示帶						
9	TD 運輸署	Islands District 離島區	Footbridge 行人天橋	across River Silver near Ngan Shu Street (NF236) 橫跨銀河近銀樹街 (NF236)	Provision of tactile warning strip 提供觸覺警示帶						
10	TD 運輸署	Islands District 離島區	Subway 行人隧道	under Shun Tung Road near Yu Tung Road 東涌順東路近裕東路	Provision of tactile warning strip 提供觸覺警示帶						
11	TD 運輸署	Islands District 離島區	Subway 行人隧道	under Tai Tung Road near Shun Tung Road 東涌達東路近順東路	Provision of tactile warning strip 提供觸覺警示帶						
12	TD 運輸署	Islands District 離島區	Subway 行人隧道	under Shun Tung Road near Tung Chung Town Electric Sub-Station 東涌順東路近裕東路中華電力有限公司東涌市變壓站	Provision of tactile warning strip 提供觸覺警示帶						
13	TD 運輸署	Islands District 離島區	Footbridge 行人天橋	Foot/ Cycle Bridge at Tung Chung North Lantau 大嶼山北東涌	Provision of tactile warning strip 提供觸覺警示帶						
14	TD 運輸署	Islands District 離島區	Footbridge 行人天橋	Foot / Cycle Bridge at Tung Chung North Lantau 大嶼山北東涌	Provision of tactile warning strip 提供觸覺警示帶						
15	TD 運輸署	Islands District 離島區	Footbridge 行人天橋	Tung Chung Waterfront Road near Wong Lung Hang Road 東涌海濱路近黃龍坑道	Provision of tactile warning strip 提供觸覺警示帶						
16	TD 運輸署	Islands District 離島區	Footbridge 行人天橋	Tung Chung Waterfront Road (Road P1) near existing Mini Transport Terminus 東涌海濱路近交通總站	Provision of tactile warning strip 提供觸覺警示帶						
17	TD 運輸署	Islands District 離島區	Footbridge 行人天橋	Hang Mei Tai O Lantau 大澳亨美	Provision of tactile warning strip 提供觸覺警示帶						
18	TD 運輸署	Islands District 離島區	Subway 行人隧道	across North Lantau Highway near Pak Mong 橫跨北大嶼山公路近白芒	Provision of tactile warning strip 提供觸覺警示帶						
19	TD 運輸署	Kwai Tsing District 葵青區	Public Transport Interchange / Bus Terminus 公共運輸交匯處/巴士總站	Kwai Fong Station Bus Terminus 葵芳站巴士總站	Provision of accessible facilities such as dropped kerb, tactile warning strip, reserved waiting area for the disabled, etc. 提供無障礙設施, 例如下斜路緣、觸覺警示帶和殘疾人士候車區標記等。						

No. 項目	Department (Abbreviation) 部門	District 地區	Category of Premises/Facilities 物業/設施種類	Name of Premises/Facilities 物業/設施名稱	Scope of Works 工程範圍	(1) Site Survey Completed 完成場地觀察	(2) Feasibility Study Completed 完成可行性研究	(3) Site Preparation Completed 完成場地準備	(4) Works Commenced 工程開始	(5) 50% or more of works Completed 工程完成超過50%	(6) Works Completed 工程完成
20	TD 運輸署	Kwai Tsing District 葵青區	Public Transport Interchange / Bus Terminus 公共運輸交匯處/巴士總站	Lai King Bus Terminus 荔景巴士總站	Provision of accessible facilities such as dropped kerb, tactile warning strip, reserved waiting area for the disabled, etc. 提供無障礙設施，例如下斜路緣、觸覺警示帶和殘疾人士候車區標記等。						
21	TD 運輸署	Kwai Tsing District 葵青區	Public Transport Interchange / Bus Terminus 公共運輸交匯處/巴士總站	Shek Lei (Lei Pui Street) Bus Terminus 石籬(梨貝街)巴士總站	Provision of accessible facilities such as dropped kerb, tactile warning strip, reserved waiting area for the disabled, etc. 提供無障礙設施，例如下斜路緣、觸覺警示帶和殘疾人士候車區標記等。						
22	TD 運輸署	Kwai Tsing District 葵青區	Public Transport Interchange / Bus Terminus 公共運輸交匯處/巴士總站	Cheung Wan Bus Terminus 長宏巴士總站	Provision of accessible facilities such as dropped kerb, tactile warning strip, reserved waiting area for the disabled, etc. 提供無障礙設施，例如下斜路緣、觸覺警示帶和殘疾人士候車區標記等。						
23	TD 運輸署	Kwai Tsing District 葵青區	Public Transport Interchange / Bus Terminus 公共運輸交匯處/巴士總站	Tsing Yi Ferry Bus Terminus 青衣碼頭巴士總站	Provision of accessible facilities such as dropped kerb, tactile warning strip, reserved waiting area for the disabled, etc. 提供無障礙設施，例如下斜路緣、觸覺警示帶和殘疾人士候車區標記等。						
24	TD 運輸署	Kwun Tong District 觀塘區	Public Transport Interchange / Bus Terminus 公共運輸交匯處/巴士總站	Kwun Tong Ferry Bus Terminus 觀塘碼頭巴士總站	Provision of accessible facilities such as dropped kerb, tactile warning strip, reserved waiting area for the disabled, etc. 提供無障礙設施，例如下斜路緣、觸覺警示帶和殘疾人士候車區標記等。						
25	TD 運輸署	North District 北區	Footbridge 行人天橋	over Rail Station near Choi Yuen Road 橫跨港鐵站近彩園路	Provision of tactile warning strip 提供觸覺警示帶						
26	TD 運輸署	North District 北區	Footbridge 行人天橋	across Sheung Shui Rail Station / San Wan Road 橫跨港鐵上水站及新運路	Provision of tactile warning strip 提供觸覺警示帶						
27	TD 運輸署	North District 北區	Footbridge 行人天橋	near Sheung Shui Station at Choi Yuen Road 彩園路近上水車站	Provision of tactile warning strip 提供觸覺警示帶						
28	TD 運輸署	North District 北區	Footbridge 行人天橋	across Fanling Highway near Avon Park 橫跨粉嶺公路近碧湖花園	Provision of tactile warning strip 提供觸覺警示帶						
29	TD 運輸署	North District 北區	Subway 行人隧道	across Pak Wo Road near Kat Cheung Crescent and Yu Tai Road 橫跨百和路近吉祥街和裕泰路	Provision of tactile warning strip 提供觸覺警示帶						
30	TD 運輸署	North District 北區	Footbridge 行人天橋	across Lui Ming Road Bus Station near Wah Ming Estate 橫跨雷鳴路巴士總站近華明邨	Provision of tactile warning strip 提供觸覺警示帶						
31	TD 運輸署	North District 北區	Footbridge 行人天橋	across Luen On Street near Wo Mun Street 橫跨聯安街近和滿街	Provision of tactile warning strip 提供觸覺警示帶						
32	TD 運輸署	North District 北區	Footbridge 行人天橋	across Jackey Club Road near Sheung Pak Tsuen 橫跨馬會道近上北村	Provision of tactile warning strip 提供觸覺警示帶						
33	TD 運輸署	North District 北區	Footbridge 行人天橋	across San Wan Road near Lung Sum Avenue 橫跨新運路近龍琛路	Provision of tactile warning strip 提供觸覺警示帶						
34	TD 運輸署	North District 北區	Footbridge 行人天橋	across Lung Sum Avenue near San Fat Street 橫跨龍琛路近新發街	Provision of tactile warning strip 提供觸覺警示帶						
35	TD 運輸署	North District 北區	Footbridge 行人天橋	across Yat Ming Road near Wah Sam Estate & Avon Park 橫跨一鳴路近華心邨及碧湖花園	Provision of tactile warning strip 提供觸覺警示帶						
36	TD 運輸署	North District 北區	Footbridge 行人天橋	across Shek Sheng River near Choi Shun St 橫跨石上河近彩順街	Provision of tactile warning strip 提供觸覺警示帶						
37	TD 運輸署	North District 北區	Footbridge 行人天橋	across Sha Tau Kok Road (Lung Yeuk Tau near Lung Ma Road) 橫跨沙頭角公路(龍躍頭段近龍馬路)	Provision of tactile warning strip 提供觸覺警示帶						
38	TD 運輸署	North District 北區	Subway 行人隧道	across Jockey Club Road near Chi Shun Lane 橫跨馬會道近智順里	Provision of tactile warning strip 提供觸覺警示帶						
39	TD 運輸署	North District 北區	Subway 行人隧道	across Sha Tau Kok Road - Lung Yeuk Tau near Luen Hing Street 橫跨沙頭角公路龍躍頭段近聯興街	Provision of tactile warning strip 提供觸覺警示帶						
40	TD 運輸署	North District 北區	Subway 行人隧道	across Sha Tau Kok Road near Luen On Street 橫跨沙頭角公路龍躍頭段近聯安街	Provision of tactile warning strip 提供觸覺警示帶						
41	TD 運輸署	North District 北區	Subway 行人隧道	across Jockey Club Road near Fu Hing Street 橫跨馬會道近符興街	Provision of tactile warning strip 提供觸覺警示帶						
42	TD 運輸署	North District 北區	Subway 行人隧道	Lo Wu Rail Station near Ng Tung River 港鐵羅湖站近梧桐河	Provision of tactile warning strip 提供觸覺警示帶						
43	TD 運輸署	North District 北區	Subway 行人隧道	near Jockey Club Road/Chi Shun Lane 近馬會道/智順里	Provision of tactile warning strip 提供觸覺警示帶						
44	TD 運輸署	North District 北區	Subway 行人隧道	across Pak Wo Road near Fung Ying Seen Koon 橫跨百和路近蓬瀛仙館	Provision of tactile warning strip 提供觸覺警示帶						
45	TD 運輸署	North District 北區	Subway 行人隧道	across Ma Sik Road near Jockey Club Road and So Kwun Po Road 橫跨馬適路近馬會道及掃管埔路	Provision of tactile warning strip 提供觸覺警示帶						

No. 項目	Department (Abbreviation) 部門	District 地區	Category of Premises/Facilities 物業/設施種類	Name of Premises/Facilities 物業/設施名稱	Scope of Works 工程範圍	(1) Site Survey Completed 完成場地觀察	(2) Feasibility Study Completed 完成可行性研究	(3) Site Preparation Completed 完成場地準備	(4) Works Commenced 工程開始	(5) 50% or more of works Completed 工程完成超過50%	(6) Works Completed 工程完成
46	TD 運輸署	North District 北區	Footbridge 行人天橋	across San Wan Road near Fanling Station Road 橫跨新運路近粉嶺車站路	Provision of tactile warning strip 提供觸覺警示帶						
47	TD 運輸署	North District 北區	Subway 行人隧道	across Po Shek Wu Road & Jockey Club Road near Hing Yan Tsuen 橫跨寶石湖路及馬會道近興仁村	Provision of tactile warning strip 提供觸覺警示帶						
48	TD 運輸署	North District 北區	Footbridge 行人天橋	across San Wan Road near Fanling Station Road 橫跨新運路近粉嶺車站路	Provision of tactile warning strip 提供觸覺警示帶						
49	TD 運輸署	North District 北區	Subway 行人隧道	across Luen On Street near Sha Tau Kok Road - Lung Yeuk Tau 橫跨聯安街近沙頭角公路龍躍頭段	Provision of tactile warning strip 提供觸覺警示帶						
50	TD 運輸署	North District 北區	Subway 行人隧道	across Pak Wo Road near Po Wing Road 橫跨百和路近保榮路	Provision of tactile warning strip 提供觸覺警示帶						
51	TD 運輸署	North District 北區	Subway 行人隧道	across Po Kin Road near Pak Wo Road 橫跨保健路近百和路	Provision of tactile warning strip 提供觸覺警示帶						
52	TD 運輸署	North District 北區	Footbridge 行人天橋	across Pak Wo Road near Wai Ming Street 橫跨百和路近偉明街	Provision of tactile warning strip 提供觸覺警示帶						
53	TD 運輸署	North District 北區	Footbridge 行人天橋	across Sheung Shui Station KCR / San Wan Road 橫跨港鐵上水站/新運路	Provision of tactile warning strip 提供觸覺警示帶						
54	TD 運輸署	North District 北區	Footbridge 行人天橋	Footbridge across San Wan Road and the Track of East Rail near Ka Fu Close 橫跨新運路及東鐵路軌近嘉富坊	Provision of tactile warning strip 提供觸覺警示帶						
55	TD 運輸署	Sai Kung District 西貢區	Public Transport Interchange / Bus Terminus 公共運輸交匯處/巴士總站	Clear Water Second Beach Bus Terminus 清水灣二灘巴士總站	Provision of accessible facilities such as dropped kerb, tactile warning strip, reserved waiting area for the disabled, etc. 提供無障礙設施，例如下斜路緣、觸覺警示帶和殘疾人士候車區標記等。						
56	TD 運輸署	Sai Kung District 西貢區	Public Transport Interchange / Bus Terminus 公共運輸交匯處/巴士總站	Tseung Kwan O Industrial Estate Public Transport Interchange 將軍澳工業村公共運輸交匯處	Provision of accessible facilities such as dropped kerb, tactile warning strip, reserved waiting area for the disabled, etc. 提供無障礙設施，例如下斜路緣、觸覺警示帶和殘疾人士候車區標記等。						
57	TD 運輸署	Sai Kung District 西貢區	Public Transport Interchange / Bus Terminus 公共運輸交匯處/巴士總站	Wai Man Road Public Light Bus Terminus 惠民路公共小巴總站	Provision of accessible facilities such as dropped kerb, tactile warning strip, reserved waiting area for the disabled, etc. 提供無障礙設施，例如下斜路緣、觸覺警示帶和殘疾人士候車區標記等。						
58	TD 運輸署	Sai Kung District 西貢區	Footbridge 行人天橋	across Po Lam Road North near Po Lam Estate 橫跨寶琳北路近寶琳邨	Provision of tactile warning strip 提供觸覺警示帶						
59	TD 運輸署	Sai Kung District 西貢區	Footbridge 行人天橋	across Po Lam Road North near Po Lam Estate 橫跨寶琳北路近寶琳邨	Provision of tactile warning strip 提供觸覺警示帶						
60	TD 運輸署	Sai Kung District 西貢區	Footbridge 行人天橋	across Po Lam Road North near Lam Shing Road 橫跨寶琳北路近林盛路	Provision of tactile warning strip 提供觸覺警示帶						
61	TD 運輸署	Sai Kung District 西貢區	Footbridge 行人天橋	across Clear Water Bay Road near Pik Uk Prison 橫跨清水灣道近壁屋監獄	Provision of tactile warning strip 提供觸覺警示帶						
62	TD 運輸署	Sai Kung District 西貢區	Footbridge 行人天橋	across Po Ning Road near Po Shun Road 橫跨寶寧路近寶順路	Provision of tactile warning strip 提供觸覺警示帶						
63	TD 運輸署	Sai Kung District 西貢區	Footbridge 行人天橋	across Chiu Shun Road near Ngan O Road 橫跨昭信路近銀澳路	Provision of tactile warning strip 提供觸覺警示帶						
64	TD 運輸署	Sai Kung District 西貢區	Footbridge 行人天橋	J/O Hiram's Highway and Clear Water Bay Road 西貢公路與清水灣道交界	Provision of tactile warning strip 提供觸覺警示帶						
65	TD 運輸署	Sai Kung District 西貢區	Footbridge 行人天橋	across Tong Ming Street linking Sheung Tak Shopping Centre and Area 56 橫跨康明街連接尚德商場與56區	Provision of tactile warning strip 提供觸覺警示帶						
66	TD 運輸署	Sai Kung District 西貢區	Footbridge 行人天橋	across Po Hong Road linking Sheung Tak Estate and Area 45 橫跨寶康路連接尚德邨與45區	Provision of tactile warning strip 提供觸覺警示帶						
67	TD 運輸署	Sai Kung District 西貢區	Subway 行人隧道	across Clear Water Bay Road near Tseng Lan Shue 橫跨清水灣道近井欄樹	Provision of tactile warning strip 提供觸覺警示帶						
68	TD 運輸署	Sai Kung District 西貢區	Subway 行人隧道	across Wan Po Road near Shek Kok Road 橫跨環保大道近石角路	Provision of tactile warning strip 提供觸覺警示帶						
69	TD 運輸署	Sai Kung District 西貢區	Subway 行人隧道	across Clear Water Bay Road near University Road 橫跨清水灣道近大學道	Provision of tactile warning strip 提供觸覺警示帶						
70	TD 運輸署	Sai Kung District 西貢區	Footbridge 行人天橋	Pung Loi Avenue 蓬萊徑	Provision of tactile warning strip 提供觸覺警示帶						
71	TD 運輸署	Sai Kung District 西貢區	Subway 行人隧道	across Po Fung Road near Po Lam Road North 橫跨寶豐路近寶琳北路	Provision of tactile warning strip 提供觸覺警示帶						
72	TD 運輸署	Sai Kung District 西貢區	Subway 行人隧道	across Po Lam Road North near Po Fung Road 橫跨寶琳北路近寶豐路	Provision of tactile warning strip 提供觸覺警示帶						
73	TD 運輸署	Sai Kung District 西貢區	Subway 行人隧道	across Wan Po Road near Pung Loi Avenue 橫跨環保大道近蓬萊徑	Provision of tactile warning strip 提供觸覺警示帶						

No. 項目	Department (Abbreviation) 部門	District 地區	Category of Premises/Facilities 物業/設施種類	Name of Premises/Facilities 物業/設施名稱	Scope of Works 工程範圍	(1) Site Survey Completed 完成場地觀察	(2) Feasibility Study Completed 完成可行性研究	(3) Site Preparation Completed 完成場地準備	(4) Works Commenced 工程開始	(5) 50% or more of works Completed 工程完成超過50%	(6) Works Completed 工程完成
74	TD 運輸署	Shatin District 沙田區	Public Transport Interchange / Bus Terminus 公共運輸交匯處/巴士總站	Chevalier Garden Bus Terminus 富安花園巴士總站	Provision of accessible facilities such as dropped kerb, tactile warning strip, reserved waiting area for the disabled, etc. 提供無障礙設施，例如下斜路緣、觸覺警示帶和殘疾人士候車區標記等。						
75	TD 運輸署	Shatin District 沙田區	Public Transport Interchange / Bus Terminus 公共運輸交匯處/巴士總站	Fo Tan (Shan Mei Street) Bus Terminus 火炭(山尾街)巴士總站	Provision of accessible facilities such as dropped kerb, tactile warning strip, reserved waiting area for the disabled, etc. 提供無障礙設施，例如下斜路緣、觸覺警示帶和殘疾人士候車區標記等。						
76	TD 運輸署	Shatin District 沙田區	Public Transport Interchange / Bus Terminus 公共運輸交匯處/巴士總站	Heng On Bus Terminus 恒安巴士總站	Provision of accessible facilities such as dropped kerb, tactile warning strip, reserved waiting area for the disabled, etc. 提供無障礙設施，例如下斜路緣、觸覺警示帶和殘疾人士候車區標記等。						
77	TD 運輸署	Shatin District 沙田區	Public Transport Interchange / Bus Terminus 公共運輸交匯處/巴士總站	Kam Ying Court Bus Terminus 錦英苑巴士總站	Provision of accessible facilities such as dropped kerb, tactile warning strip, reserved waiting area for the disabled, etc. 提供無障礙設施，例如下斜路緣、觸覺警示帶和殘疾人士候車區標記等。						
78	TD 運輸署	Shatin District 沙田區	Public Transport Interchange / Bus Terminus 公共運輸交匯處/巴士總站	Kwong Yuen Estate Bus Terminus 廣源邨巴士總站	Provision of accessible facilities such as dropped kerb, tactile warning strip, reserved waiting area for the disabled, etc. 提供無障礙設施，例如下斜路緣、觸覺警示帶和殘疾人士候車區標記等。						
79	TD 運輸署	Shatin District 沙田區	Public Transport Interchange / Bus Terminus 公共運輸交匯處/巴士總站	Lee On Bus Terminus 利安巴士總站	Provision of accessible facilities such as dropped kerb, tactile warning strip, reserved waiting area for the disabled, etc. 提供無障礙設施，例如下斜路緣、觸覺警示帶和殘疾人士候車區標記等。						
80	TD 運輸署	Shatin District 沙田區	Public Transport Interchange / Bus Terminus 公共運輸交匯處/巴士總站	Pai Tau Street Public Transport Interchange 沙田火車站(佛頭街)公共運輸交匯處	Provision of accessible facilities such as dropped kerb, tactile warning strip, reserved waiting area for the disabled, etc. 提供無障礙設施，例如下斜路緣、觸覺警示帶和殘疾人士候車區標記等。						
81	TD 運輸署	Shatin District 沙田區	Public Transport Interchange / Bus Terminus 公共運輸交匯處/巴士總站	Sun Chui Bus Terminus 新翠巴士總站	Provision of accessible facilities such as dropped kerb, tactile warning strip, reserved waiting area for the disabled, etc. 提供無障礙設施，例如下斜路緣、觸覺警示帶和殘疾人士候車區標記等。						
82	TD 運輸署	Shatin District 沙田區	Public Transport Interchange / Bus Terminus 公共運輸交匯處/巴士總站	Wong Nai Tau Bus Terminus 黃泥頭巴士總站	Provision of accessible facilities such as dropped kerb, tactile warning strip, reserved waiting area for the disabled, etc. 提供無障礙設施，例如下斜路緣、觸覺警示帶和殘疾人士候車區標記等。						
83	TD 運輸署	Shatin District 沙田區	Public Transport Interchange / Bus Terminus 公共運輸交匯處/巴士總站	Yiu On Bus Terminus 耀安巴士總站	Provision of accessible facilities such as dropped kerb, tactile warning strip, reserved waiting area for the disabled, etc. 提供無障礙設施，例如下斜路緣、觸覺警示帶和殘疾人士候車區標記等。						
84	TD 運輸署	Shatin District 沙田區	Subway 行人隧道	across Lion Rock Tunnel Road near Tai Po Road - Tai Wai and Sha Tin Centre Street 橫跨獅子山隧道公路近大圍大埔道與沙田正街	Provision of tactile warning strip 提供觸覺警示帶						
85	TD 運輸署	Shatin District 沙田區	Subway 行人隧道	across Lion Rock Tunnel Road near Shan Ha Wai (Tsang Tai Uk) 橫跨獅子山隧道公路近山下圍(曾大屋)	Provision of tactile warning strip 提供觸覺警示帶						
86	TD 運輸署	Shatin District 沙田區	Subway 行人隧道	across Tai Po Road - Tai Wai near Chik Chuen Street 橫跨大圍大埔道近積存街	Provision of tactile warning strip 提供觸覺警示帶						
87	TD 運輸署	Shatin District 沙田區	Subway 行人隧道	across Tai Chung Kiu Road and On King Street 橫跨大涌橋路與安景街	Provision of tactile warning strip 提供觸覺警示帶						
88	TD 運輸署	Shatin District 沙田區	Subway 行人隧道	across Siu Lek Yuen Road near Chap Wai Kon Street 橫跨小瀝源路近插桅杆街	Provision of tactile warning strip 提供觸覺警示帶						
89	TD 運輸署	Shatin District 沙田區	Subway 行人隧道	across Sha Tin Wai Road near Siu Lek Yuen Road 橫跨沙田圍路近小瀝源路	Provision of tactile warning strip 提供觸覺警示帶						
90	TD 運輸署	Shatin District 沙田區	Subway 行人隧道	at Siu Lek Yuen Road near Sha Tin Wai Road 橫跨小瀝源路近沙田圍路	Provision of tactile warning strip 提供觸覺警示帶						
91	TD 運輸署	Shatin District 沙田區	Subway 行人隧道	under Hang Hong Street near Sai Sha Road 橫跨恆康街近西沙路	Provision of tactile warning strip 提供觸覺警示帶						
92	TD 運輸署	Shatin District 沙田區	Subway 行人隧道	Ma On Shan Road near Kam Ying Road 馬鞍山路近錦英路	Provision of tactile warning strip 提供觸覺警示帶						
93	TD 運輸署	Shatin District 沙田區	Subway 行人隧道	across Hang Hong Street near Yiu On Estate and Hang Kam Street 橫跨恆康街近恆錦街與耀安邨	Provision of tactile warning strip 提供觸覺警示帶						
94	TD 運輸署	Shatin District 沙田區	Footbridge 行人天橋	across Sai Sha Road near Chung On Estate 橫跨西沙路近頌安邨	Provision of tactile warning strip 提供觸覺警示帶						

No. 項目	Department (Abbreviation) 部門	District 地區	Category of Premises/Facilities 物業/設施種類	Name of Premises/Facilities 物業/設施名稱	Scope of Works 工程範圍	(1) Site Survey Completed 完成場地觀察	(2) Feasibility Study Completed 完成可行性研究	(3) Site Preparation Completed 完成場地準備	(4) Works Commenced 工程開始	(5) 50% or more of works Completed 工程完成超過50%	(6) Works Completed 工程完成
95	TD 運輸署	Shatin District 沙田區	Footbridge 行人天橋	across Ma On Shan Road near Sewage Pumping Station and Hang Yu Street 橫跨馬鞍山路近污水抽水站與恆耀街	Provision of tactile warning strip 提供觸覺警示帶						
96	TD 運輸署	Shatin District 沙田區	Subway 行人隧道	across a slip road from Sha Tin Rural Committee Road near Sha Tin Plaza and Tai Po Road - Sha Tin 橫跨沙田鄉事會路支路近沙田廣場與沙田大埔道	Provision of tactile warning strip 提供觸覺警示帶						
97	TD 運輸署	Shatin District 沙田區	Footbridge 行人天橋	Tai Po Road over Sha Tin Rail Station near Tin Liu 沙田大埔道沙田鐵路站近田寮	Provision of tactile warning strip 提供觸覺警示帶						
98	TD 運輸署	Shatin District 沙田區	Subway 行人隧道	Tin Sam Street near Che Kung Miu Road 田心街近車公廟路	Provision of tactile warning strip 提供觸覺警示帶						
99	TD 運輸署	Shatin District 沙田區	Footbridge 行人天橋	Shing Mun River near Heung Fan Liu Street 城門河近香粉寮街	Provision of tactile warning strip 提供觸覺警示帶						
100	TD 運輸署	Shatin District 沙田區	Footbridge 行人天橋	across Shing Mun River near Pak Tin Street and Heung Fan Liu Street 橫跨城門河近碧田街與香粉寮街	Provision of tactile warning strip 提供觸覺警示帶						
101	TD 運輸署	Shatin District 沙田區	Footbridge 行人天橋	across Shing Mun River near Mei Lam Estate 橫跨城門河近美林邨	Provision of tactile warning strip 提供觸覺警示帶						
102	TD 運輸署	Shatin District 沙田區	Footbridge 行人天橋	across Shing Mun River next to Tai Wai Rail Station 橫跨城門河近大圍鐵路站	Provision of tactile warning strip 提供觸覺警示帶						
103	TD 運輸署	Shatin District 沙田區	Footbridge 行人天橋	across Shing Mun River Channel from Sha Tin Government Secondary School to Sha Tin Tau Temporary House Area 橫跨沙田城門河由沙田官立中學至沙田頭臨時房屋區	Provision of tactile warning strip 提供觸覺警示帶						
104	TD 運輸署	Shatin District 沙田區	Footbridge 行人天橋	across Shing Mun River next to Lion Rock Tunnel Road near Sha Tin Central Park 橫跨城門河-獅子山隧道公路近沙田中央公園	Provision of tactile warning strip 提供觸覺警示帶						
105	TD 運輸署	Shatin District 沙田區	Footbridge 行人天橋	Shing Chuen Road near Shing Mun River Channel 成全路近城門河	Provision of tactile warning strip 提供觸覺警示帶						
106	TD 運輸署	Shatin District 沙田區	Subway 行人隧道	Sha Tin Centre Street near Tai Po Road - Sha Tin 沙田正街近沙田大埔道	Provision of tactile warning strip 提供觸覺警示帶						
107	TD 運輸署	Shatin District 沙田區	Footbridge 行人天橋	Sha Tin Bus Station near Sha Tin Rail Station 沙田鐵路站近沙田巴士站	Provision of tactile warning strip 提供觸覺警示帶						
108	TD 運輸署	Shatin District 沙田區	Footbridge 行人天橋	Sha Tin Rural Committee Road near Lek Yuen Eastern 沙田鄉事會路近瀝源邨	Provision of tactile warning strip 提供觸覺警示帶						
109	TD 運輸署	Shatin District 沙田區	Footbridge 行人天橋	across Tai Po Road near nullah 橫跨大埔道近明渠	Provision of tactile warning strip 提供觸覺警示帶						
110	TD 運輸署	Shatin District 沙田區	Footbridge 行人天橋	Siu Lek Yuen Road near Kwong Yuen Estate 小瀝源路近廣源邨	Provision of tactile warning strip 提供觸覺警示帶						
111	TD 運輸署	Shatin District 沙田區	Subway 行人隧道	across Tale's Cairn Highway near A Kung Kok Street and Sha Tin Fishermen's New Village 橫跨大老山公路近亞公角街與沙田漁民新村	Provision of tactile warning strip 提供觸覺警示帶						
112	TD 運輸署	Shatin District 沙田區	Subway 行人隧道	Chak Cheung Street near University Rail Station 澤祥街近大學鐵路站	Provision of tactile warning strip 提供觸覺警示帶						
113	TD 運輸署	Shatin District 沙田區	Footbridge 行人天橋	near Tolo Highway & Chinese University of HK 近吐露港公路及香港中文大學	Provision of tactile warning strip 提供觸覺警示帶						
114	TD 運輸署	Shatin District 沙田區	Subway 行人隧道	across a slip road from Tolo Highway to Chak Cheung Street near Sui Cheung Street 橫跨吐露港公路支路往澤祥街近瑞祥街	Provision of tactile warning strip 提供觸覺警示帶						
115	TD 運輸署	Shatin District 沙田區	Subway 行人隧道	across Science Park Road near Hong Kong Institute of Biotechnology 橫跨科學園路近香港中文大學香港生物科技研究院	Provision of tactile warning strip 提供觸覺警示帶						
116	TD 運輸署	Shatin District 沙田區	Subway 行人隧道	Science Park Road, Pak Shek Kok 近白石角科學園路	Provision of tactile warning strip 提供觸覺警示帶						
117	TD 運輸署	Shatin District 沙田區	Subway 行人隧道	across Ning Tai Road 橫跨寧泰路	Provision of tactile warning strip 提供觸覺警示帶						
118	TD 運輸署	Shatin District 沙田區	Subway 行人隧道	across Kam Ying Road near Kam Lung Court and Sai Sha Road 橫跨錦英路近錦龍苑與西沙路	Provision of tactile warning strip 提供觸覺警示帶						
119	TD 運輸署	Shatin District 沙田區	Subway 行人隧道	across Sai Sha Road near Kam Ying Road 橫跨西沙路近錦英路	Provision of tactile warning strip 提供觸覺警示帶						

No. 項目	Department (Abbreviation) 部門	District 地區	Category of Premises/Facilities 物業/設施種類	Name of Premises/Facilities 物業/設施名稱	Scope of Works 工程範圍	(1) Site Survey Completed 完成場地觀察	(2) Feasibility Study Completed 完成可行性研究	(3) Site Preparation Completed 完成場地準備	(4) Works Commenced 工程開始	(5) 50% or more of works Completed 工程完成超過50%	(6) Works Completed 工程完成
120	TD 運輸署	Shatin District 沙田區	Footbridge 行人天橋	across Sai Sha Road connected to Wu Kai Sha Rail Station 橫跨馬鞍山西沙路往烏溪沙鐵路站	Provision of tactile warning strip 提供觸覺警示帶						
121	TD 運輸署	Shatin District 沙田區	Subway 行人隧道	across Sai Sha Road near Lok Wo Sha Lane 橫跨西沙路近落禾沙里	Provision of tactile warning strip 提供觸覺警示帶						
122	TD 運輸署	Southern District 南區	Public Transport Interchange / Bus Terminus 公共運輸交匯處/巴士總站	Shum Wan Road Public Transport Interchange 深灣道公共交通總站	Provision of accessible facilities such as dropped kerb, tactile warning strip, reserved waiting area for the disabled, etc. 提供無障礙設施，例如下斜路緣、觸覺警示帶和殘疾人士候車區標記等。						
123	TD 運輸署	Tai Po District 大埔區	Public Transport Interchange / Bus Terminus 公共運輸交匯處/巴士總站	Tai Po Tau Road Public Transport Interchange 大埔頭路公共運輸交匯處	Provision of accessible facilities such as dropped kerb, tactile warning strip, reserved waiting area for the disabled, etc. 提供無障礙設施，例如下斜路緣、觸覺警示帶和殘疾人士候車區標記等。						
124	TD 運輸署	Tai Po District 大埔區	Public Transport Interchange / Bus Terminus 公共運輸交匯處/巴士總站	Lo Ping Road Public Transport Interchange 露屏路公共運輸交匯處	Provision of accessible facilities such as dropped kerb, tactile warning strip, reserved waiting area for the disabled, etc. 提供無障礙設施，例如下斜路緣、觸覺警示帶和殘疾人士候車區標記等。						
125	TD 運輸署	Tai Po District 大埔區	Public Transport Interchange / Bus Terminus 公共運輸交匯處/巴士總站	Tai Mei Tuk Public Transport Terminus 大美督公共運輸交匯處	Provision of accessible facilities such as dropped kerb, tactile warning strip, reserved waiting area for the disabled, etc. 提供無障礙設施，例如下斜路緣、觸覺警示帶和殘疾人士候車區標記等。						
126	TD 運輸署	Tai Po District 大埔區	Public Transport Interchange / Bus Terminus 公共運輸交匯處/巴士總站	Tai Po Industrial Estate Bus Terminus 大埔工業邨巴士總站	Provision of accessible facilities such as dropped kerb, tactile warning strip, reserved waiting area for the disabled, etc. 提供無障礙設施，例如下斜路緣、觸覺警示帶和殘疾人士候車區標記等。						
127	TD 運輸署	Tai Po District 大埔區	Subway 行人隧道	across Chung Nga Road near Ting Kok Road 橫跨頌雅路近汀角路	Provision of tactile warning strip 提供觸覺警示帶						
128	TD 運輸署	Tai Po District 大埔區	Footbridge 行人天橋	across Tai Po Town Square near On Chee Road 橫跨大埔廣場近安慈路	Provision of tactile warning strip 提供觸覺警示帶						
129	TD 運輸署	Tai Po District 大埔區	Footbridge 行人天橋	over Nam Wan Road near Tai Po Town Square 橫跨南運路近大埔中心	Provision of tactile warning strip 提供觸覺警示帶						
130	TD 運輸署	Tai Po District 大埔區	Footbridge 行人天橋	across Ting Kok Road near Tung Leung Road 橫跨汀角路近棟樑里	Provision of tactile warning strip 提供觸覺警示帶						
131	TD 運輸署	Tai Po District 大埔區	Subway 行人隧道	under Fanling Highway near Tai Po Road - Tai Wo 橫跨粉嶺公路近大埔公路大窩段	Provision of tactile warning strip 提供觸覺警示帶						
132	TD 運輸署	Tai Po District 大埔區	Subway 行人隧道	under Tai Po Market KCR Station near Tai Wan Road 橫跨港鐵大埔墟站近達運路	Provision of tactile warning strip 提供觸覺警示帶						
133	TD 運輸署	Tai Po District 大埔區	Subway 行人隧道	Tolo Highway near Daisyfield, Tai Po Kau 橫跨吐露港公路近峰林軒大埔滘	Provision of tactile warning strip 提供觸覺警示帶						
134	TD 運輸署	Tai Po District 大埔區	Subway 行人隧道	across Tolo Highway under the track of East Rail near Daisyfield 橫跨吐露港公路及東鐵線路軌近峰林軒	Provision of tactile warning strip 提供觸覺警示帶						
135	TD 運輸署	Tai Po District 大埔區	Subway 行人隧道	Tai Wo Road near Ting Tai Road 太和路近汀太路	Provision of tactile warning strip 提供觸覺警示帶						
136	TD 運輸署	Tai Po District 大埔區	Subway 行人隧道	across Nam Wan Road near Wan Tau Tong Estate 橫跨南運路近運頭塘邨	Provision of tactile warning strip 提供觸覺警示帶						
137	TD 運輸署	Tai Po District 大埔區	Footbridge 行人天橋	across Tai Po Tai Wo Road & Lam Tsuen River near Tai Po Centre 橫跨大埔太和路及林村河近大埔中心	Provision of tactile warning strip 提供觸覺警示帶						
138	TD 運輸署	Tai Po District 大埔區	Subway 行人隧道	under the track of East Rail from Tai Po Tau Drive to Tai Po Shui Wai Road 橫跨東鐵線路軌由大埔頭徑至大頭水圍路	Provision of tactile warning strip 提供觸覺警示帶						
139	TD 運輸署	Tai Po District 大埔區	Footbridge 行人天橋	Kwong Fuk Bridge, across Lam Tsuen River 廣福橋-橫跨林村河	Provision of tactile warning strip 提供觸覺警示帶						
140	TD 運輸署	Tsuen Wan District 荃灣區	Subway 行人隧道	across Magic Road near roundabout to Fantasy Road, Penny's Bay 橫跨大嶼山神奇道近環狀交叉路往幻想道	Provision of tactile warning strip 提供觸覺警示帶						
141	TD 運輸署	Tsuen Wan District 荃灣區	Footbridge 行人天橋	across Castle Peak Road - Ting Kau near Airport Core Programme Exhibition Centre 橫跨青山公路-汀九近機場核心計劃展覽中心	Provision of tactile warning strip 提供觸覺警示帶						
142	TD 運輸署	Tsuen Wan District 荃灣區	Footbridge 行人天橋	across Castle Peak Road - Ting Kau near Lido Beach 橫跨青山公路-汀九近麗都灣	Provision of tactile warning strip 提供觸覺警示帶						
143	TD 運輸署	Tsuen Wan District 荃灣區	Footbridge 行人天橋	across Castle Peak Road - Tsing Lung Tau near Hong Kong Garden (Commercial Complex) 橫跨青山公路-青龍頭近寰景花園商場	Provision of tactile warning strip 提供觸覺警示帶						

No. 項目	Department (Abbreviation) 部門	District 地區	Category of Premises/Facilities 物業/設施種類	Name of Premises/Facilities 物業/設施名稱	Scope of Works 工程範圍	(1) Site Survey Completed 完成場地觀察	(2) Feasibility Study Completed 完成可行性研究	(3) Site Preparation Completed 完成場地準備	(4) Works Commenced 工程開始	(5) 50% or more of works Completed 工程完成超過50%	(6) Works Completed 工程完成
144	TD 運輸署	Tsuen Wan District 荃灣區	Footbridge 行人天橋	across Castle Peak Road - Tsing Lung Tau near Lung Yue Road and Tsing Lung Tau Tsuen 橫跨青山公路-青龍頭近龍如路及青龍頭村	Provision of tactile warning strip 提供觸覺警示帶						
145	TD 運輸署	Tsuen Wan District 荃灣區	Footbridge 行人天橋	across Castle Peak Road - Tsing Lung Tau near Sea Crest Villa (Phase 3) 橫跨青山公路-青龍頭近浪翠園(3期)	Provision of tactile warning strip 提供觸覺警示帶						
146	TD 運輸署	Tsuen Wan District 荃灣區	Footbridge 行人天橋	across Castle Peak Road - Tsing Lung Tau near Sea Crest Villa (Phase 4) 橫跨青山公路-青龍頭近浪翠園(4期)	Provision of tactile warning strip 提供觸覺警示帶						
147	TD 運輸署	Tsuen Wan District 荃灣區	Footbridge 行人天橋	across Castle Peak Road - Tsing Lung Tau near Ka Loon Tsuen 橫跨青山公路-青龍頭近嘉龍村	Provision of tactile warning strip 提供觸覺警示帶						
148	TD 運輸署	Tsuen Wan District 荃灣區	Footbridge 行人天橋	Tuen Mun Road near Sham Tseng 屯門公路近深井	Provision of tactile warning strip 提供觸覺警示帶						
149	TD 運輸署	Tsuen Wan District 荃灣區	Footbridge 行人天橋	across Tuen Mun Road near Pai Min Kok Village 橫跨屯門公路近排棉角村	Provision of tactile warning strip 提供觸覺警示帶						
150	TD 運輸署	Tsuen Wan District 荃灣區	Footbridge 行人天橋	across Tuen Mun Road near Belvedere Garden, Yau Kam Tau 橫跨屯門公路近麗城花園,油柑頭村	Provision of tactile warning strip 提供觸覺警示帶						
151	TD 運輸署	Tsuen Wan District 荃灣區	Subway 行人隧道	Tsuen King Circuit near On Yat Street 荃景圍近安逸街	Provision of tactile warning strip 提供觸覺警示帶						
152	TD 運輸署	Tuen Mun District 屯門區	Public Transport Interchange / Bus Terminus 公共運輸交匯處/巴士總站	Kin Sang Bus Terminus 健生巴士總站	Provision of accessible facilities such as dropped kerb, tactile warning strip, reserved waiting area for the disabled, etc. 提供無障礙設施,例如下斜路緣、觸覺警示帶和殘疾人士候車區標記等。						
153	TD 運輸署	Tuen Mun District 屯門區	Public Transport Interchange / Bus Terminus 公共運輸交匯處/巴士總站	Tai Hing Bus Terminus 大興巴士總站	Provision of accessible facilities such as dropped kerb, tactile warning strip, reserved waiting area for the disabled, etc. 提供無障礙設施,例如下斜路緣、觸覺警示帶和殘疾人士候車區標記等。						
154	TD 運輸署	Tuen Mun District 屯門區	Public Transport Interchange / Bus Terminus 公共運輸交匯處/巴士總站	Shan King Estate Bus Terminus 山景邨巴士總站	Provision of accessible facilities such as dropped kerb, tactile warning strip, reserved waiting area for the disabled, etc. 提供無障礙設施,例如下斜路緣、觸覺警示帶和殘疾人士候車區標記等。						
155	TD 運輸署	Tuen Mun District 屯門區	Public Transport Interchange / Bus Terminus 公共運輸交匯處/巴士總站	Tuen Mun Central Bus Terminus 屯門中心巴士總站	Provision of accessible facilities such as dropped kerb, tactile warning strip, reserved waiting area for the disabled, etc. 提供無障礙設施,例如下斜路緣、觸覺警示帶和殘疾人士候車區標記等。						
156	TD 運輸署	Tuen Mun District 屯門區	Public Transport Interchange / Bus Terminus 公共運輸交匯處/巴士總站	Yau Oi (South) Bus Terminus 友愛(南)巴士總站	Provision of accessible facilities such as dropped kerb, tactile warning strip, reserved waiting area for the disabled, etc. 提供無障礙設施,例如下斜路緣、觸覺警示帶和殘疾人士候車區標記等。						
157	TD 運輸署	Tuen Mun District 屯門區	Public Transport Interchange / Bus Terminus 公共運輸交匯處/巴士總站	Sam Shing Bus Terminus 三聖巴士總站	Provision of accessible facilities such as dropped kerb, tactile warning strip, reserved waiting area for the disabled, etc. 提供無障礙設施,例如下斜路緣、觸覺警示帶和殘疾人士候車區標記等。						
158	TD 運輸署	Tuen Mun District 屯門區	Footbridge 行人天橋	Tsing Yeung Bridge - at Tsing Yeung Circuit, Tuen Mun New Town 青楊橋-青楊街/屯門新墟	Provision of tactile warning strip 提供觸覺警示帶						
159	TD 運輸署	Tuen Mun District 屯門區	Footbridge 行人天橋	Yau Oi Bridge - over Tuen Mun River Channel near Tin Han Road and Yau Oi Estate 友愛橋-橫跨天后路及友愛邨	Provision of tactile warning strip 提供觸覺警示帶						
160	TD 運輸署	Tuen Mun District 屯門區	Footbridge 行人天橋	Ching Chung Bridge - across Tsun Wen Road near Tsing Chung Koon Road 青松橋-橫跨靚靚路近青松觀路	Provision of tactile warning strip 提供觸覺警示帶						
161	TD 運輸署	Tuen Mun District 屯門區	Footbridge 行人天橋	Yuet Wu Bridge - over the Track of LRT between Yuet Wu Villa and Siu Hei Court 悅湖橋-橫跨悅湖山莊與兆禧苑之間的輕鐵路軌	Provision of tactile warning strip 提供觸覺警示帶						
162	TD 運輸署	Tuen Mun District 屯門區	Public Transport Interchange / Bus Terminus 公共運輸交匯處/巴士總站	Siu Hong Court Bus Terminus 兆康苑巴士總站	Provision of accessible facilities such as dropped kerb, tactile warning strip, reserved waiting area for the disabled, etc. 提供無障礙設施,例如下斜路緣、觸覺警示帶和殘疾人士候車區等。						
163	TD 運輸署	Yuen Long District 元朗區	Footbridge 行人天橋	across Fanling Highway near Lok Ma Chau 橫跨粉嶺公路近落馬洲	Provision of tactile warning strip 提供觸覺警示帶						
164	TD 運輸署	Yuen Long District 元朗區	Footbridge 行人天橋	across San Tin Highway near Shek Wu Wai 橫跨新田公路近石湖圍	Provision of tactile warning strip 提供觸覺警示帶						
165	TD 運輸署	Yuen Long District 元朗區	Footbridge 行人天橋	near Fanling Highway & Lok Ma Chau 近粉嶺公路及落馬洲	Provision of tactile warning strip 提供觸覺警示帶						

No. 項目	Department (Abbreviation) 部門	District 地區	Category of Premises/Facilities 物業/設施種類	Name of Premises/Facilities 物業/設施名稱	Scope of Works 工程範圍	(1) Site Survey Completed 完成場地觀察	(2) Feasibility Study Completed 完成可行性研究	(3) Site Preparation Completed 完成場地準備	(4) Works Commenced 工程開始	(5) 50% or more of works Completed 工程完成超過50%	(6) Works Completed 工程完成
166	TD 運輸署	Yuen Long District 元朗區	Footbridge 行人天橋	near Fanling Highway & Lok Ma Chau Road 近粉嶺公路及落馬洲路	Provision of tactile warning strip 提供觸覺警示帶						
167	TD 運輸署	Yuen Long District 元朗區	Footbridge 行人天橋	across San Tin Highway near Chuk Yau Road 橫跨新田公路近竹悠路	Provision of tactile warning strip 提供觸覺警示帶						
168	TD 運輸署	Yuen Long District 元朗區	Footbridge 行人天橋	across San Tin Highway & San Tam Road near Ngau Tam Mei Road 橫跨新田公路及新潭路近牛潭尾路	Provision of tactile warning strip 提供觸覺警示帶						
169	TD 運輸署	Yuen Long District 元朗區	Footbridge 行人天橋	across San Tin Highway / San Tam Road & Castle Peak Road - Tam Mi near Maple Garden 橫跨新田公路/新潭路/青山公路潭尾段近碧翠苑	Provision of tactile warning strip 提供觸覺警示帶						
170	TD 運輸署	Yuen Long District 元朗區	Footbridge 行人天橋	across Tin Shui Wai Nullah near Tin Ying Road 橫跨天水圍明渠近天影路	Provision of tactile warning strip 提供觸覺警示帶						
171	TD 運輸署	Yuen Long District 元朗區	Footbridge 行人天橋	across Tin Ying Road / Tin Shui Wai Nullah near Tin Oi Court 橫跨天影路及天水圍明渠近天愛苑	Provision of tactile warning strip 提供觸覺警示帶						
172	TD 運輸署	Yuen Long District 元朗區	Footbridge 行人天橋	across Tin Ying Road / Tin Shui Wai Nullah near Tin Shui Estate 橫跨天影路及天水圍明渠近天瑞邨	Provision of tactile warning strip 提供觸覺警示帶						
173	TD 運輸署	Yuen Long District 元朗區	Footbridge 行人天橋	San Tin Highway near Pok Wai 新田公路近壆圍	Provision of tactile warning strip 提供觸覺警示帶						
174	TD 運輸署	Yuen Long District 元朗區	Footbridge 行人天橋	San Tin Highway near Pok Wai 新田公路近壆圍	Provision of tactile warning strip 提供觸覺警示帶						
175	TD 運輸署	Yuen Long District 元朗區	Footbridge 行人天橋	near Tai Lam Tunnel (North Portal) (NF359) 近大欖隧道(北面) (NF359)	Provision of tactile warning strip 提供觸覺警示帶						
176	TD 運輸署	Yuen Long District 元朗區	Footbridge 行人天橋	near Tai Lam Tunnel (North Portal) (NF359A) 近大欖隧道(北面) (NF359A)	Provision of tactile warning strip 提供觸覺警示帶						
177	TD 運輸署	Yuen Long District 元朗區	Footbridge 行人天橋	across Tin Tsz Road near Kenswood Court 橫跨天慈路近景湖居	Provision of tactile warning strip 提供觸覺警示帶						
178	TD 運輸署	Yuen Long District 元朗區	Footbridge 行人天橋	across nullah adjacent to Kam Ho Road near Kam Sheung Road Station 橫跨錦河路/錦上路站的明渠	Provision of tactile warning strip 提供觸覺警示帶						
<b>Total No. Completed 已完成項目總數</b>						<b>59</b>	<b>59</b>	<b>11</b>	<b>11</b>	<b>8</b>	<b>7</b>

Works deleted from retrofitting programme as Housing Department will carry out improvement works at the bus terminus.  
房屋署將會為該巴士站進行改善工程，故有關工程已從改善工程計劃中刪除。

#### Remarks:

Involvement of Managing Departments of the relevant premises and facilities in Different Stages: -

1. Site Survey - Provision of access to the premises/ venues for site survey
2. Feasibility Study - (i) Liaison with private landlord/ HD/ Link about the BFA improvement proposals for venues situated in private/ HD/ Link properties; (ii) Confirmation of BFA improvement proposals; (iii) Confirmation of proposed works programme; (iv) Application for land allocation, approval of revised SOA, etc., as the case may; (v) Submission of funding application
3. Site Preparation - (i) Confirmation of site works arrangement; (ii) Liaison with private landlord/ HD/ Link about works commencement for venues situated in private/ HD/ Link properties
4. Works Commenced - (i) Decanting of premises/ venues; (ii) Liaison with private landlord/ HD/ Link about works commencement for venues situated in private/ HD/ Link properties
5. 50% or more of Works Completed - (i) Decanting of premises/ venues; (ii) Liaison with private landlord/ HD/ Link about works commencement for venues situated in private/ HD/ Link properties
6. Works Completed - Conduction of handover inspection

#### 備注:

管理有關處所及設施的部門於不同階段中的參與方式:

1. 場地調查- 開放處所/場地以方便調查
2. 可行性研究 - (一) 於私人地方/房屋署/領匯等物業與私人業主/房屋署/領匯磋商有關無障礙通道和設施的工程建議; (二) 確認有關無障礙通道和設施的工程建議; (三) 確認有關工程計劃; (四) 申請土地, 批准修訂設施明細表及其他事宜; (五) 提交撥款申請
3. 場地準備 - (一) 確認場地及工作安排; (二) 於私人地方/房屋署/領匯等物業與私人業主/房屋署/領匯進行聯絡工作
4. 工程開始 - (一) 騰空處所/場地; (二) 於私人地方/房屋署/領匯等物業與私人業主/房屋署/領匯進行聯絡工作
5. 50%以上的工程已完成 - (一) 騰空處所/場地; (二) 於私人地方/房屋署/領匯等物業與私人業主/房屋署/領匯進行聯絡工作
6. 工程完成-進行工程交收檢查



Upgrading Barrier Free Access and Facilities in Housing Authority's Properties

提升房屋署物業的無障礙設施的進度報告

Progress up to (Date) 資料更新日期 31 Dec 2011  
Report Date 報告日期 6 Jan 2012

No. 序號	Department 部門	District 區份 (按18區區議會界線)	Name of Premises 物業名稱	Category of Premises 物業種類							Progress 進度						Scope of Works 工程範圍																			
				Domestic, Bldg. & Rec. Area 住宅/樓宇/康樂地方	Public Transport Interchange 交通交匯處/車站	Commercial Centre 商場	Carpark 停車場	Factory 工廠	Others 其他	Other (For others, please specify): 如屬其他, 請註明	(1) Site Survey Completed 完成場地勘察	(2) Feasibility Study Completed 完成可行性研究	(3) Site Preparation Completed 完成場地準備	(4) Works Commenced 工程開始	(5) 50% or more of Works Completed 工程完成程度 50%	(6) Works Completed 工程完成	Carparks 停車場		Access Route 通道	Ramp 斜坡	Dropped Kerb 下斜路緣	Steps and Staircases 梯級與樓梯		Handrails 扶手		Corridors, Lobbies and Pairs 走廊、門廊及小路	Braille & Tactile Sign 觸覺點字及觸覺標誌	Braille & Tactile Floor Pla 觸覺點字及觸覺地磚	Accessible Counter 觸覺易達櫃檯	Fulfilling requirements of accessible lifts 符合觸覺易達升降梯的規定	Others (e.g. visual fire alarm, emergency call bell) 其他 (如 觸覺警報、緊急召援鐘)					
																	Accessible Parking Space 觸覺易達停車位	Related Signage 相關的標示				Access Route 通道 / Tactile Guide Path 觸覺引導帶	Noising in Contrasting Color 有顏色對比的戲咀	Tactile Warning Strip 觸覺警告帶	Handrails (w/ 300mm horizontal extension) 扶手 (水平伸延不少於300毫米)							Braille & Tactile Information 觸覺點字及觸覺資料	Channel Covers & Grating 水渠蓋及格柵			
1	Housing Department 房屋署	Central and Western 中西區	Sai Wan Estate 西環邨	X			X													X	X	X	X											X	X	
2	Housing Department 房屋署	Eastern 東區	Chai Wan Estate 柴灣邨	X																															X	X
3	Housing Department 房屋署	Eastern 東區	Fung Wah Estate 峰華邨	X																																X
4	Housing Department 房屋署	Eastern 東區	Hang Tsui Court 杏翠苑				X									X	X						X	X	X	X								X		
5	Housing Department 房屋署	Eastern 東區	Hing Man Estate 興民邨	X																			X	X	X	X								X		
6	Housing Department 房屋署	Eastern 東區	Hing Tung Estate 興東邨	X																			X	X	X	X								X		
7	Housing Department 房屋署	Eastern 東區	Hing Wah (I) Estate 興華(一)邨	X					X														X	X	X	X								X		
8	Housing Department 房屋署	Eastern 東區	Hing Wah (II) Estate 興華(二)邨	X	X		X									X	X						X	X	X	X		X	X	X	X	X	X	X	X	
9	Housing Department 房屋署	Eastern 東區	Hui Tsui Court 匯翠苑				X									X	X						X	X	X	X									X	
10	Housing Department 房屋署	Eastern 東區	Hong Tung Estate 康東邨	X			X									X	X						X	X	X	X									X	
11	Housing Department 房屋署	Eastern 東區	Model Housing Estate 模範邨	X			X									X	X	X					X	X	X	X	X									
12	Housing Department 房屋署	Eastern 東區	Oi Tung Estate 愛東邨	X														X	X				X	X	X	X								X	X	
13	Housing Department 房屋署	Eastern 東區	Shan Tsui Court 山翠苑				X									X	X	X				X	X	X	X									X	X	
14	Housing Department 房屋署	Eastern 東區	Siu Sai Wan Estate 小西灣邨	X																			X	X	X	X	X	X	X	X	X	X	X	X	X	
15	Housing Department 房屋署	Eastern 東區	Tsui Lok Estate 翠樂邨	X			X		X							X	X						X	X	X	X	X	X	X	X	X	X	X	X	X	
16	Housing Department 房屋署	Eastern 東區	Tsui Wan Estate 翠灣邨	X																																X
17	Housing Department 房屋署	Eastern 東區	Tung Shing Court 東盛苑				X									X	X						X	X	X	X										
18	Housing Department 房屋署	Eastern 東區	Tung Tao Court 東濤苑				X																		X	X								X		
19	Housing Department 房屋署	Eastern 東區	Tung Yan Court 東欣苑				X																	X	X										X	
20	Housing Department 房屋署	Eastern 東區	Wan Tsui Estate 環翠邨	X																			X	X	X	X								X	X	
21	Housing Department 房屋署	Eastern 東區	Yan Tsui Court 筲翠苑				X									X	X	X									X	X								
22	Housing Department 房屋署	Eastern 東區	Yee Tsui Court 怡翠苑				X									X	X						X	X	X	X									X	
23	Housing Department 房屋署	Eastern 東區	Yiu Tung Estate 耀東邨	X														X	X				X	X	X	X								X	X	
24	Housing Department 房屋署	Eastern 東區	Yue Wan Estate 漁灣邨	X			X									X	X						X	X	X	X	X	X	X	X	X	X	X	X	X	
25	Housing Department 房屋署	Eastern 東區	Yuet Chi Court 悅翠苑				X									X	X						X	X	X	X									X	
26	Housing Department 房屋署	Islands 離島	Cheung Kwai Estate 長貴邨	X																			X	X	X	X	X	X	X	X	X	X	X	X	X	
27	Housing Department 房屋署	Islands 離島	Fu Tung Estate 富東邨	X																			X	X	X	X	X	X	X	X	X	X	X	X	X	
28	Housing Department 房屋署	Islands 離島	Kam Peng Estate 金坪邨	X																			X	X	X	X	X	X	X	X	X	X	X	X	X	
29	Housing Department 房屋署	Islands 離島	Lung Tin Estate 龍田邨	X												X	X	X	X				X	X	X	X	X	X	X	X	X	X	X	X	X	
30	Housing Department 房屋署	Islands 離島	Nga Ning Court 靚寧苑	X																			X	X	X	X	X	X	X	X	X	X	X	X	X	
31	Housing Department 房屋署	Islands 離島	Ngan Wan Estate 銀灣邨	X												X	X	X	X				X	X	X	X	X	X	X	X	X	X	X	X	X	

No. 序號	Department 部門	District 區份 (按18區區議會界線)	Name of Premises 物業名稱	Category of Premises 物業種類						Progress 進度						Scope of Works 工程範圍																		
				Domestic Premises 住宅物業	Public Transport Interchange 交通交匯處/車站	Commercial Centre 商場	Carpark 停車場	Factory 工廠	Others 其他	For others, pls specify: 如屬其他， 請註明	(1) Site Survey Completed 完成場地勘察	(2) Feasibility Study Completed 完成可行性研究	(3) Site Preparation Completed 完成場地準備	(4) Works Commenced 工程開始	(5) 50% or more of Works Completed 工程完成超過 50%	(6) Works Completed 工程完成	Carparks 停車場		Access Route 通道	Ramp 斜道	Dropped Kerb 下斜路緣	Steps and Staircases 梯級與樓梯		Handrails 扶手		Corridors, Lobbies and Patries 走廊、門廳 及小房	Braille & Tactile Sign 觸覺點字及 觸覺標誌	Braille & Tactile Floor Plin 觸覺點字及 走火通道觸覺圖	Accessible Counter 觸覺易達櫃檯	Fulfilling requirements of accessible lifts 符合觸覺易達升 降機的規定	Others (e.g. visual fire alarm, emergency call bell) 其他 (如 觸覺警 報、緊急召援 鐘)			
																	Accessible Parking Space 觸覺易達停車位	Related Signage 相關的標示				Access Route 選 擇 / Tactile Guide Path 觸覺引路帶	Noising in Contrasting Color 有顏色對比 的戲吼	Tactile Warning Strip 觸覺警示帶	Handrails (w/ 300mm horizontal extension) 扶手 (水平伸展 不少於300毫米)							Braille & Tactile Information 觸覺點字及 觸覺資料	Channel Covers & Grating 水渠蓋及格柵	
32	Housing Department 房屋署	Islands 離島	Yai Tung (I) Estate 逸東(一)邨	X	X											X		X	X	X	X	X											X	
33	Housing Department 房屋署	Islands 離島	Yai Tung (II) Estate 逸東(二)邨	X												X		X				X			X	X							X	X
34	Housing Department 房屋署	Kowloon City 九龍城	Headquarter Buildings (Blocks 1 - 4) 總部大樓 (第一至第 四座)					X								X	X				X	X	X	X	X	X	X					X	X	
35	Housing Department 房屋署	Kowloon City 九龍城	Chun Man Court 俊文苑				X														X	X	X	X							X	X		
36	Housing Department 房屋署	Kowloon City 九龍城	Ho Man Tin Estate 何文田邨	X	X																X	X	X	X									X	
37	Housing Department 房屋署	Kowloon City 九龍城	Hung Hom Estate 紅磡邨	X																		X	X	X									X	
38	Housing Department 房屋署	Kowloon City 九龍城	Ma Tai Wai Estate 馬頭圍邨	X			X									X	X	X	X		X	X	X	X									X	
39	Housing Department 房屋署	Kowloon City 九龍城	Oi Man Estate 愛民邨	X				X										X			X	X	X	X									X	
40	Housing Department 房屋署	Kowloon City 九龍城	Sheung Lok Estate 常樂邨	X			X									X	X					X	X										X	
41	Housing Department 房屋署	Kwai Tsing 葵青	Cheung Ching Estate 長青邨	X		X	X									X	X	X	X	X	X	X	X	X	X	X	X	X	X	X	X	X	X	
42	Housing Department 房屋署	Kwai Tsing 葵青	Cheung Fat Estate 長發邨					X																X										X
43	Housing Department 房屋署	Kwai Tsing 葵青	Cheung Hang Estate 長亨邨	X												X	X	X	X	X	X	X	X	X	X	X	X	X	X	X	X	X	X	
44	Housing Department 房屋署	Kwai Tsing 葵青	Cheung Hong Estate 長康邨	X	X											X					X	X	X	X	X	X	X	X	X	X	X	X	X	
45	Housing Department 房屋署	Kwai Tsing 葵青	Cheung On Estate 長安邨		X																X	X	X	X										
46	Housing Department 房屋署	Kwai Tsing 葵青	Cheung Wang Estate 長安邨	X			X										X					X	X	X	X	X	X	X	X	X	X	X	X	
47	Housing Department 房屋署	Kwai Tsing 葵青	Chun Shing Factory 晉昇工廠大廈				X	X								X	X	X	X	X	X	X	X	X	X	X	X	X	X	X	X	X	X	
48	Housing Department 房屋署	Kwai Tsing 葵青	Kwai Chung Estate 葵涌邨	X	X	X	X									X	X	X	X	X	X	X	X	X	X	X	X	X	X	X	X	X	X	
49	Housing Department 房屋署	Kwai Tsing 葵青	Kwai Fong Estate 葵芳邨	X																	X		X	X	X	X	X	X	X	X	X	X	X	
50	Housing Department 房屋署	Kwai Tsing 葵青	Kwai On Factory 葵安工廠大廈				X	X								X	X				X	X	X	X	X	X	X	X	X	X	X	X	X	
51	Housing Department 房屋署	Kwai Tsing 葵青	Kwai Shing (East) Estate 葵盛東邨	X														X	X	X	X	X	X	X	X	X	X	X	X	X	X	X	X	
52	Housing Department 房屋署	Kwai Tsing 葵青	Kwai Shing (West) Estate 葵盛西邨	X		X	X									X	X	X	X	X	X	X	X	X	X	X	X	X	X	X	X	X	X	
53	Housing Department 房屋署	Kwai Tsing 葵青	Lai King Estate 麗景邨	X			X									X	X	X	X	X	X	X	X	X	X	X	X	X	X	X	X	X	X	
54	Housing Department 房屋署	Kwai Tsing 葵青	Lai Yu Estate 麗瑤邨	X		X	X									X	X	X	X	X	X	X	X	X	X	X	X	X	X	X	X	X	X	
55	Housing Department 房屋署	Kwai Tsing 葵青	On Yam Estate 安蔭邨	X	X												X	X	X	X	X	X	X	X	X	X	X	X	X	X	X	X	X	
56	Housing Department 房屋署	Kwai Tsing 葵青	Shek Lei (I) Estate 石籬(一)邨	X														X			X	X	X	X	X	X	X	X	X	X	X	X	X	
57	Housing Department 房屋署	Kwai Tsing 葵青	Shek Lei (II) Estate 石籬(二)邨	X	X		X									X	X	X	X	X	X	X	X	X	X	X	X	X	X	X	X	X	X	
58	Housing Department 房屋署	Kwai Tsing 葵青	Shek Yam (East) Estate 石蔴東邨	X														X	X			X	X	X	X	X	X	X	X	X	X	X	X	
59	Housing Department 房屋署	Kwai Tsing 葵青	Shek Yam Estate 石蔴邨	X			X										X	X	X				X									X	X	
60	Housing Department 房屋署	Kwai Tsing 葵青	Tai Wo Hui Estate 大圍邨	X																	X	X	X	X	X	X	X	X	X	X	X	X	X	
61	Housing Department 房屋署	Kwai Tsing 葵青	Tsing Yi Estate 菁衣邨		X												X				X													
62	Housing Department 房屋署	Kwai Tsing 葵青	Tsui Yiu Court 翠瑤苑				X									X	X				X	X	X	X									X	
63	Housing Department 房屋署	Kwai Tsing 葵青	Wah Lai Estate 華蘭邨	X													X					X				X	X						X	



No. 序號	Department 部門	District 區份 (按18區區議會界線)	Name of Premises 物業名稱	Category of Premises 物業種類						Progress 進度						Scope of Works 工程範圍																					
				Domestic, Retail & Fast Food 住宅、零售及快餐	Public Transport Interchange 交通交匯處/車站	Commercial Centre 商場	Carpark 停車場	Factory 工廠	Others 其他	For others, pls specify: 如屬其他，請註明	(1) Site Survey Completed 完成場地勘察	(2) Feasibility Study Completed 完成可行性研究	(3) Site Preparation Completed 完成場地準備	(4) Works Commenced 工程開始	(5) 50% or more of Works Completed 工程完成超過50%	(6) Works Completed 工程完成	Carparks 停車場		Access Route 通道	Ramp 斜坡	Dropped Kerb 下斜路緣	Steps and Staircases 梯級與樓梯		Handrails 扶手		Corridors, Lobbies and Pairs 走廊、門廊及小房	Braille & Tactile Sign 觸覺點字及觸覺標誌	Braille & Tactile Floor Plan 觸覺點字及觸覺樓面圖	Accessible Counter 觸覺易達櫃檯	Fulfilling requirements of accessible lifts 符合觸覺易達升降機的規定	Others (e.g. visual fire alarm, emergency call bell) 其他 (如 觸覺警報、緊急召援鐘)						
																	Accessible Parking Space 觸覺易達停車位	Related Signage 相關的標示				Access Route 通道 / Tactile Guide Path 觸覺引路帶	Noising in Contrasting Color 有顏色對比的眼罩	Tactile Warning Strip 觸覺警示帶	Handrails (w/300mm horizontal extension) 扶手 (水平伸長不少於300毫米)							Braille & Tactile Information 觸覺點字及觸覺資料	Channel Covers & Grating 水道蓋及格柵				
98	Housing Department 房屋署	Kwan Tong 觀塘	Tsui Ping (South) Estate 翠屏邨	X												X					X		X	X							X	X					
99	Housing Department 房屋署	Kwan Tong 觀塘	Upper Ngau Tau Kok Estate 牛頭角上邨	X		X	X									X	X	X	X	X	X	X	X	X	X	X	X	X	X	X	X	X					
100	Housing Department 房屋署	Kwan Tong 觀塘	Wan Hon Estate 萬安邨	X			X									X	X	X			X	X	X	X	X						X	X					
101	Housing Department 房屋署	Kwan Tong 觀塘	Wo Lok Estate 寶樂邨	X			X									X	X	X	X		X	X	X	X	X	X					X						
102	Housing Department 房屋署	Kwan Tong 觀塘	Yau Lai Estate 油蔴地	X		X																X									X	X					
103	Housing Department 房屋署	Kwan Tong 觀塘	Yau Tong Estate 油蔴地	X																X	X	X	X	X		X					X	X					
104	Housing Department 房屋署	Kwan Tong 觀塘	Yip On Factory 業安工廠大廈				X	X								X	X				X	X	X	X		X					X	X					
105	Housing Department 房屋署	North 北區	Cheung Wah Estate 祥華邨	X	X													X			X											X					
106	Housing Department 房屋署	North 北區	Ching Ho Estate 清河邨	X																			X	X													
107	Housing Department 房屋署	North 北區	Choi Po Court 彩濠苑				X													X	X	X	X	X	X							X					
108	Housing Department 房屋署	North 北區	Choi Yuen Estate 彩園邨	X	X	X											X	X	X	X	X	X	X	X	X	X	X					X	X				
109	Housing Department 房屋署	North 北區	Ka Fuk Estate 嘉福邨	X													X	X	X			X	X	X	X	X						X	X				
110	Housing Department 房屋署	North 北區	Wah Sum Estate 華心邨	X													X	X	X			X	X	X	X	X						X					
111	Housing Department 房屋署	North 北區	Yung Shing Court 靚庭苑																		X	X										X	X				
112	Housing Department 房屋署	Sai Kung 西貢	Hau Tak Estate 厚德邨	X																X	X	X	X	X	X	X						X	X				
113	Housing Department 房屋署	Sai Kung 西貢	Kin Ming Estate 健明邨	X	X												X	X	X	X	X	X	X	X	X	X	X	X					X	X			
114	Housing Department 房屋署	Sai Kung 西貢	King Lam Estate 景林邨	X																														X			
115	Housing Department 房屋署	Sai Kung 西貢	Ming Tak Estate 明德邨	X																X	X	X	X	X	X	X						X	X				
116	Housing Department 房屋署	Sai Kung 西貢	Po Lam Estate 寶林邨	X																														X			
117	Housing Department 房屋署	Sai Kung 西貢	Sheung Tak Estate 尚德邨	X			X									X	X	X	X	X	X	X	X	X	X	X	X						X	X			
118	Housing Department 房屋署	Sai Kung 西貢	Tsui Lam Estate 翠林邨	X																															X		
119	Housing Department 房屋署	Sha Tin 沙田	Chun Shek Estate 秦石邨	X			X													X	X	X	X	X	X	X	X							X			
120	Housing Department 房屋署	Sha Tin 沙田	Chung On Estate 頌安邨	X	X												X	X	X	X	X	X	X	X	X	X	X						X	X			
121	Housing Department 房屋署	Sha Tin 沙田	Hin Yiu Estate 顯耀邨	X			X													X	X					X		X						X			
122	Housing Department 房屋署	Sha Tin 沙田	Ka Keng Court 嘉慶苑														X	X							X										X		
123	Housing Department 房屋署	Sha Tin 沙田	Kam Tai Court 錦泰苑				X														X																
124	Housing Department 房屋署	Sha Tin 沙田	King Tin Court 景田苑														X	X		X	X															X	
125	Housing Department 房屋署	Sha Tin 沙田	Lee On Estate 利安邨	X																	X	X	X	X	X	X	X										
126	Housing Department 房屋署	Sha Tin 沙田	Lek Yuen Estate 麗園邨	X	X																X	X	X	X	X	X	X	X	X					X			
127	Housing Department 房屋署	Sha Tin 沙田	Lung Hang Estate 龍亨邨	X																X	X	X	X	X	X	X	X								X		
128	Housing Department 房屋署	Sha Tin 沙田	May Shing Court 業盛苑				X										X	X		X	X	X	X	X	X	X	X										
129	Housing Department 房屋署	Sha Tin 沙田	Mei Lam Estate 美林邨	X	X															X	X	X	X	X	X	X	X	X	X								
130	Housing Department 房屋署	Sha Tin 沙田	Mei Tin Estate 美田邨	X	X	X	X													X	X					X	X	X							X		
131	Housing Department 房屋署	Sha Tin 沙田	Pok Hong Estate 博康邨				X	X									X	X	X																	X	







No. 序號	Department 部門	District 區份 (按18區區議會界線)	Name of Premises 物業名稱	Category of Premises 物業種類							Progress 進度						Scope of Works														
				Domestic, Retail & Food Areas 住宅、零售及食肆地方	Public Transport Interchange 交通交匯處/車站	Commercial Centre 商場	Carpark 停車場	Factory 工廠	Others 其他	Other (For others, pls specify): 如屬「其他」， 請註明	(1) Site Survey Completed 完成場地視察	(2) Feasibility Study Completed 完成可行性研究	(3) Site Preparation Completed 完成場地準備	(4) Works Commenced 工程開始	(5) 50% or more of Works Completed 工程完成超過 50%	(6) Works Completed 工程完成	Carparks 停車場		Access Route 通道	Ramp 斜道	Dropped Kerb 下斜路緣	Steps and Staircases 梯級與樓梯		Handrails 扶手		Corridors, Lobbies and Pulps 走廊、門廳 及小路	Braille & Tactile Sign 觸覺點字及 觸覺標誌	Braille & Tactile Floor Plan 觸覺點字及 走火通道觸覺圖	Accessible Counter 觸覺易達櫃檯	Fulfilling requirements of accessible lifts 符合觸覺易達升 降機的規定	Others (e.g. visual fire alarm, emergency call bell) 其他 (如 觸覺警 報、緊急召援 鐘)
																	Accessible Parking Space 暢通易達停車位	Related Signage 相關的標示				Access Route 通道 / Tactile Guide Path 觸覺引路帶	Noising in Contrasting Color 有顏色對比 的標咀	Tactile Warning Strip 觸覺警示帶	Handrails (w/300mm horizontal extension) 扶手 (水平伸延 不少於300毫米)						
231	Housing Department 房屋署	Yuen Long 元朗	Tin Yan Estate 天恩邨	X	X	X	X									X				X	X	X	X			X	X			X	X
232	Housing Department 房屋署	Yuen Long 元朗	Tin Yan Estate 天恩邨	X																	X					X			X	X	
233	Housing Department 房屋署	Yuen Long 元朗	Tin Yiu (1) Estate 天耀(一)邨	X												X	X	X		X	X	X	X	X	X	X	X	X		X	
234	Housing Department 房屋署	Yuen Long 元朗	Tin Yiu (2) Estate 天耀(二)邨	X													X			X	X	X	X	X	X	X	X	X		X	X
235	Housing Department 房屋署	Yuen Long 元朗	Tin Yuet Estate 天悅邨	X	X															X						X			X	X	
									Total No. Completed 已完成項目總數	235	235	235	185	36	8																

註:

(1) Majority of the Barrier Free Access Retrofitting Works would be completed by Jun 2012, some would be completed by 2014, while those involving building structure or lift provisions would be completed by 2016/17.  
大部份無障礙設施改善工程會於2012年6月前完成，大部份會於2014年前完成，涉及樓宇結構或升降機設置的項目則於2016/17年度前完成。



## Progress Monitoring for Upgrading Barrier-Free Access and Facilities in Government Premises/ Facilities

## 監察提升政府物業／設施的無障礙設施的進度報告

Progress up to (Date) 資料更新日期:

31-Dec-11

Report Date 報告日期:

31-Dec-11

No. 項目	Department (Abbreviation) 部門	Category of Premises/Facilities 物業／設施種類	Location 地點	Type of Barrier-free Access Facilities to be provided (Lifts / Ramps / To be determined) 將提供的無障礙設施種類 (電梯／斜道／待確定)	(1a) Feasibility Study Commenced 開始可行性研究	(1b) Feasibility Study Completed 完成可行性研究	(2a) Detailed Design Commenced 開始詳細設計	(2b) Detailed Design Completed 完成詳細設計	(3) Evaluation of Tenders 評核標書	(4) Works Commenced 開始工程	(5) 50% or more of works Completed 工程完成超過50 %	(6) Works Completed 完成工程
1	HyD 路政署	Footbridge 行人天橋	Central Elevated Walkway along Connaught Road Central near Exchange Square, Central 中環，沿干諾道中設置的中環高架行人道，近交易廣場	Lifts 電梯								
2	HyD 路政署	Footbridge 行人天橋	across Cotton Tree Drive near Lipso Centre, Admiralty 金鐘，橫跨紅棉路，近力寶中心	Lifts 電梯								
3	HyD 路政署	Footbridge 行人天橋	across Queensway from Garden Road to Murray Road, Central 中環，橫跨金鐘道(由花園道至美利道)	Lifts 電梯								
4	HyD 路政署	Footbridge 行人天橋	at Drake Street near Queensway Plaza and United Centre, Admiralty 金鐘，德立街，近金鐘廊和統一中心	Infeasible 不可行								
5	HyD 路政署	Footbridge 行人天橋	at Rumsey Street near China Merchants Tower & across Connaught Road Central near Vicwood Plaza, Sheung Wan 上環，林士街，近招商局大廈及橫跨干諾道中，近維德廣場	Lifts 電梯								
6	HyD 路政署	Footbridge 行人天橋	across Cotton Tree Drive near Murray Building, Central 中環，橫跨紅棉路，近美利大廈	Ramps 斜道								
7	HyD 路政署	Footbridge 行人天橋	across Connaught Road near Shun Tak Centre, Sheung Wan 上環，橫跨干諾道，近信德中心	Lifts 電梯								
8	HyD 路政署	Footbridge 行人天橋	across Connaught Road near Waterfront Police Station, Sheung Wan 上環，橫跨干諾道，近海傍分區警署	Lifts 電梯								
9	HyD 路政署	Footbridge 行人天橋	across Connaught Road Central near Pottinger Street, Central 中環，橫跨干諾道中，近鉢典牛街	Lifts 電梯								
10	HyD 路政署	Footbridge 行人天橋	across Harcourt Road near Civic Tower, Admiralty 金鐘，橫跨夏愨道，近中信大廈	Lifts 電梯								
11	HyD 路政署	Footbridge 行人天橋	at Man Po Street, Sheung wan 上環，民寶街	Lifts 電梯								
12	HyD 路政署	Footbridge 行人天橋	across Pok Fu Lam Road adjacent to Hong Kong University, Pok Fu Lam 薄扶林，橫跨薄扶林道，近香港大學黃克競樓	To be determined 待確定								
13	HyD 路政署	Footbridge 行人天橋	near General Post Office and Harbour View Street, Central 中環，近郵政總局及港景街	To be determined 待確定								
14	HyD 路政署	Footbridge 行人天橋	Link to Bank of America Tower, Central 中環，連接美國銀行中心	To be determined 待確定								
15	HyD 路政署	Footpath at Flyover 行車橋旁的行人路	Robinson Road near Glenealy, Central 中環，羅便臣道，近己連拿利	To be determined 待確定								
16	HyD 路政署	Footpath at Flyover 行車橋旁的行人路	Cotton Tree Drive over Queensway, Central 中環，沿紅棉路橫跨金鐘道	To be determined 待確定								
17	HyD 路政署	Footpath at Flyover 行車橋旁的行人路	from Upper Albert Rd to Cotton Tree Drive across Garden Rd near Zoological & Botanical Gardens, Central 中環，由上亞厘畢道至紅棉路橫跨花園道，近香港動植物公園	To be determined 待確定								
<b>Total No. Completed 已完成項目總數</b>					17	0	8	0	0	0	0	0

## Progress Monitoring for Upgrading Barrier-Free Access and Facilities in Government Premises/ Facilities

## 監察提升政府物業／設施的無障礙設施的進度報告

Progress up to (Date) 資料更新日期:

31-Dec-11

Report Date 報告日期:

31-Dec-11

No. 項目	Department (Abbreviation) 部門	Category of Premises/Facilities 物業／設施種類	Location 地點	Type of Barrier-free Access Facilities to be provided (Lifts / Ramps / To be determined) 將提供的無障礙設施種類 (電梯／斜道／待確定)	(1a) Feasibility Study Commenced 開始可行性研究	(1b) Feasibility Study Completed 完成可行性研究	(2a) Detailed Design Commenced 開始詳細設計	(2b) Detailed Design Completed 完成詳細設計	(3) Evaluation of Tenders 評核標書	(4) Works Commenced 開始工程	(5) 50% or more of works Completed 工程完成超過50 %	(6) Works Completed 完成工程
1	HyD 路政署	Footbridge 行人天橋	across King's Road at North Point Road 北角，橫跨英皇道近北景街與北角道交界處	Lifts 電梯								
2	HyD 路政署	Footbridge 行人天橋	across Chai Wan Road near Salesian School, Shau Kei Wan 筲箕灣，橫跨柴灣道，近慈幼學校	Lifts 電梯								
3	HyD 路政署	Footbridge 行人天橋	across King's Road and Tin Chiu Street, North Point 北角，橫跨英皇道和電照街	Lifts 電梯								
4	HyD 路政署	Subway 行人隧道	Under Island Eastern Corridor between Hong Cheung Street and Lei King Road, Sai Wan Ho 西灣河，東區走廊底，康祥街與鯉景道之間	Ramps 斜道								
5	HyD 路政署	Footbridge 行人天橋	end of Island Eastern Corridor near Chai Wan Road 柴灣道迴旋處，近東區走廊	To be determined 待確定								
6	HyD 路政署	Footbridge 行人天橋	at Electric Road near Fuk Yuen Street, Fortress Hill 炮台山，沿電氣道，近福元街	To be determined 待確定								
7	HyD 路政署	Footpath at Flyover 行車橋旁的行人路	King's Road Flyover across Kornhill Road, Tai Koo 太古，英皇道橫跨康山道	To be determined 待確定								
<b>Total No. Completed 已完成項目總數</b>					<b>7</b>	<b>1</b>	<b>2</b>	<b>1</b>	<b>1</b>	<b>1</b>	<b>0</b>	<b>0</b>

## Progress Monitoring for Upgrading Barrier-Free Access and Facilities in Government Premises/ Facilities

## 監察提升政府物業／設施的無障礙設施的進度報告

Progress up to (Date) 資料更新日期:

31-Dec-11

Report Date 報告日期:

31-Dec-11

No. 項目	Department (Abbreviation) 部門	Category of Premises/Facilities 物業／設施種類	Location 地點	Type of Barrier-free Access Facilities to be provided (Lifts / Ramps / To be determined) 將提供的無障礙設施種類 (電梯／斜道／待確定)	(1a) Feasibility Study Commenced 開始可行性研究	(1b) Feasibility Study Completed 完成可行性研究	(2a) Detailed Design Commenced 開始詳細設計	(2b) Detailed Design Completed 完成詳細設計	(3) Evaluation of Tenders 評核標書	(4) Works Commenced 開始工程	(5) 50% or more of works Completed 工程完成超過50%	(6) Works Completed 完成工程
1	HyD 路政署	Footbridge 行人天橋	across Wong Chuk Hang Road near Grantham Hospital 橫跨黃竹坑道，近葛量洪醫院	Lifts 電梯								
2	HyD 路政署	Footbridge 行人天橋	across Wong Chuk Hang Road near Yan's Tower 橫跨黃竹坑道，近甄沾記大廈	Lifts 電梯								
3	HyD 路政署	Footbridge 行人天橋	across Aberdeen Praya Road and Yue Shi Cheung Road 橫跨香港仔海傍道及魚市場道	Lifts 電梯								
4	HyD 路政署	Subway 行人隧道	across Aberdeen Praya Road near Old Main Street 橫跨香港仔海傍道，近香港仔舊大街	Lifts 電梯								
5	HyD 路政署	Footbridge 行人天橋	near Island Road, Deep Water Bay 深水灣，近香島道	Ramps 斜道								
6	HyD 路政署	Subway 行人隧道	across Ap Lei Chau Bridge Road near Shan Ming Street and San Shi Street 鴨脷洲橋道底，近山明街和新市街	Lifts 電梯								
7	HyD 路政署	Subway 行人隧道	across Shek Pai Wan Road near Wah Fu Estate 橫跨石排灣道，近華富道	Lifts 電梯								
8	HyD 路政署	Footpath at Flyover 行車橋旁的行人路	Ap Lei Chau Bridge from Aberdeen to Ap Lei Chau 由香港仔至鴨利洲的鴨利洲橋	To be determined 待確定								
9	HyD 路政署	Footpath at Flyover 行車橋旁的行人路	Wong Chuk Hang Road to Toll Gate of Aberdeen Tunnel 由黃竹坑道至香港仔隧道繳費處	To be determined 待確定								
10	HyD 路政署	Footpath at Flyover 行車橋旁的行人路	Wong Chuk Hang Road near Nam Fung Road 黃竹坑道，近南風道	To be determined 待確定								
Total No. Completed 已完成項目總數					10	4	7	3	3	2	1	1

## Progress Monitoring for Upgrading Barrier-Free Access and Facilities in Government Premises/ Facilities

## 監察提升政府物業／設施的無障礙設施的進度報告

Progress up to (Date) 資料更新日期:

31-Dec-11

Report Date 報告日期:

31-Dec-11

No. 項目	Department (Abbreviation) 部門	Category of Premises/Facilities 物業／設施種類	Location 地點	Type of Barrier-free Access Facilities to be provided (Lifts / Ramps / To be determined) 將提供的無障礙設施種類 (電梯／斜坡／待確定)	(1a) Feasibility Study Commenced 開始可行性研究	(1b) Feasibility Study Completed 完成可行性研究	(2a) Detailed Design Commenced 開始詳細設計	(2b) Detailed Design Completed 完成詳細設計	(3) Evaluation of Tenders 評核標書	(4) Works Commenced 開始工程	(5) 50% or more of works Completed 工程完成超過50 %	(6) Works Completed 完成工程
1	HyD 路政署	Footbridge 行人天橋	across Causeway Road near Shelter Street 橫跨高士威道，近信德街	Lifts 電梯								
2	HyD 路政署	Footbridge 行人天橋	across Leighton Road and Irving Street 橫跨禮頓道與伊榮街路口	Lifts 電梯								
3	HyD 路政署	Footbridge 行人天橋	across Tonnochy Road and Harbour Road near Sun Hung Kai Centre 橫跨頓活道與港灣道，近新城市中心	Lifts 電梯								
4	HyD 路政署	Subway 行人隧道	across Wong Nai Chung Road and Queen's Road East 橫跨黃泥涌道及皇后大道東	Lifts 電梯								
5	HyD 路政署	Footbridge 行人天橋	across Gloucester Road near Luk Kwok Hotel 橫跨告士打道，近六國中心	Lifts 電梯								
6	HyD 路政署	Footbridge 行人天橋	across Harbour Road and Convention Avenue 橫跨港灣道及會議道	Lifts 電梯								
7	HyD 路政署	Footbridge 行人天橋	across Queen's Road East near Wan Chai Park and Wah Yan College 橫跨皇后大道東，近灣仔公園和華仁書院	Lifts 電梯								
8	HyD 路政署	Footbridge 行人天橋	across Harbour Road near Harbour Drive, Wan Chai 橫跨港灣道，近港灣徑	Lifts 電梯								
9	HyD 路政署	Footbridge 行人天橋	across Gloucester Road near Marsh Road Flyover 橫跨告士打道，近馬師道天橋	Infeasible 不可行								
10	HyD 路政署	Footbridge 行人天橋	across Gloucester Road and Wan Shing Street beside Canal Road 橫跨告士打道和灣仔道，近聯合道旁	Lifts 電梯								
11	HyD 路政署	Footbridge 行人天橋	across Fleming Road near Harbour Road 橫跨菲林明道，近港灣道	Lifts 電梯								
12	HyD 路政署	Footbridge 行人天橋	across Yee Wo Street near Pennington Street and Sugar Street 橫跨怡和街，近邊寧頓街和糖街	Infeasible 不可行								
13	HyD 路政署	Footbridge 行人天橋	across O'Brien Road and Hennessy Road near Wan Chai MTR Station 橫跨柯布連道和軒尼詩道，近港鐵灣仔站	Lifts 電梯								
14	HyD 路政署	Footbridge 行人天橋	across Harbour Road connecting to Shui On Centre 橫跨港灣道，連接瑞安中心	Infeasible 不可行								
15	HyD 路政署	Footbridge 行人天橋	across Gloucester Road and Fenwick Street 橫跨告士打道和分域街	Lifts 電梯								
16	HyD 路政署	Footbridge 行人天橋	across Gloucester Road near Central Plaza 橫跨告士打道，近中環廣場	Lifts 電梯								
17	HyD 路政署	Subway 行人隧道	across Sports Road, Happy Valley 跑馬地，黃泥涌峽天橋與堅拿道天橋底，近體育道	Ramps 斜坡								
18	HyD 路政署	Footbridge 行人天橋	Cross Harbour Tunnel Footbridge across Slip Road of Cross Harbour Tunnel 紅磡海底隧道港島東出口近告士打道與鴻興道天橋	To be determined 待確定								
19	HyD 路政署	Footbridge 行人天橋	Stewart Road Footbridge across Gloucester Road near Stewart Road 橫跨告士打道近史釗域道	To be determined 待確定								
20	HyD 路政署	Footbridge 行人天橋	across Gloucester Road at Tonnochy Road 橫跨告士打道與杜老誌道	To be determined 待確定								
Total No. Completed 已完成項目總數					20	6	11	2	2	2	1	0

## Progress Monitoring for Upgrading Barrier-Free Access and Facilities in Government Premises/ Facilities

## 監察提升政府物業／設施的無障礙設施的進度報告

Progress up to (Date) 資料更新日期:

31-Dec-11

Report Date 報告日期:

31-Dec-11

No. 項目	Department (Abbreviation) 部門	Category of Premises/Facilities 物業／設施種類	Location 地點	Type of Barrier-free Access Facilities to be provided (Lifts / Ramps / To be determined) 將提供的無障礙設施種類 (電梯／斜道／待確定)	(1a) Feasibility Study Commenced 開始可行性研究	(1b) Feasibility Study Completed 完成可行性研究	(2a) Detailed Design Commenced 開始詳細設計	(2b) Detailed Design Completed 完成詳細設計	(3) Evaluation of Tenders 評核標書	(4) Works Commenced 開始工程	(5) 50% or more of works Completed 工程完成超過50 %	(6) Works Completed 完成工程
1	HyD 路政署	Footbridge 行人天橋	across Waterloo Road near Suffolk Road 橫跨窩打老道近沙福道	Lifts 電梯								
2	HyD 路政署	Subway 行人隧道	across J/O Ma Tau Chung Road and Argyle Street at Kowloon City Interchange 交匯處橫跨馬頭涌道/亞皆老街交界	Lifts 電梯								
3	HyD 路政署	Subway 行人隧道	across J/O Argyle Street and Prince Edward Road West at Kowloon City Interchange 交匯處橫跨亞皆老街/太子道西交界	Lifts 電梯								
4	HyD 路政署	Subway 行人隧道	across Prince Edward Road West at Kowloon City Interchange 交匯處橫跨太子道西	Lifts 電梯								
5	HyD 路政署	Footbridge 行人天橋	across J/O Kowloon City Road and San Shan Road 橫跨九龍城道與新山道交界處	Lifts 電梯								
6	HyD 路政署	Footbridge 行人天橋	across Waterloo Road at J/O Waterloo Road and Durham Road 窩打老道與對面道交界處橫跨窩打老道	Lifts 電梯								
7	HyD 路政署	Subway 行人隧道	across Prince Edward Road East near Sze Mei Street 橫跨太子道東，近四美街	Lifts 電梯								
8	HyD 路政署	Subway 行人隧道	across MTR track at Surrey Lane 橫跨港鐵路軌，近舒梨道	Lifts 電梯								
9	HyD 路政署	Footbridge 行人天橋	across Princess Margaret Road near Wylie Road and Oi Man Estate 橫跨公主道近愛民邨教民樓	To be determined 待確定								
10	HyD 路政署	Subway 行人隧道	across Ma Tau Chung Road near Kowloon City Interchange 橫跨馬頭涌道，近九龍城交匯處	To be determined 待確定								
11	HyD 路政署	Subway 行人隧道	across Chatham Road North near Winslow Street 橫跨漆咸道北，近溫思勞街	To be determined 待確定								
12	HyD 路政署	Subway 行人隧道	at Chatham Road Interchange adjacent to Oi Sen Path 漆咸道交匯處，近愛鼻徑	To be determined 待確定								
13	HyD 路政署	Subway 行人隧道	across Prince Edward Road East and Ma Tau Chung Road near Nga Tsin Wai Road and Olympic Avenue 橫跨太子道西與馬頭涌道，近衙前圍道	To be determined 待確定								
14	HyD 路政署	Footpath at Flyover 行車橋旁的行人路	at Chatham Road North over railway, Hung Hom 漆咸道北跨越東鐵路軌	To be determined 待確定								
15	HyD 路政署	Footpath at Flyover 行車橋旁的行人路	between Gilles Avenue South and Hung Hom railway terminus 機利士南路至紅磡站的轉運道	To be determined 待確定								
16	HyD 路政署	Footpath at Flyover 行車橋旁的行人路	J/O Lung Cheung Road and Waterloo Road 龍翔道與窩打老道交界	To be determined 待確定								
Total No. Completed 已完成項目總數					16	4	4	1	0	0	0	0

## Progress Monitoring for Upgrading Barrier-Free Access and Facilities in Government Premises/ Facilities

## 監察提升政府物業／設施的無障礙設施的進度報告

Progress up to (Date) 資料更新日期:

31-Dec-11

Report Date 報告日期:

31-Dec-11

No. 項目	Department (Abbreviation) 部門	Category of Premises/Facilities 物業／設施種類	Location 地點	Type of Barrier-free Access Facilities to be provided (Lifts / Ramps / To be determined) 將提供的無障礙設施種類 (電梯／斜道／待確定)	(1a) Feasibility Study Commenced 開始可行性研究	(1b) Feasibility Study Completed 完成可行性研究	(2a) Detailed Design Commenced 開始詳細設計	(2b) Detailed Design Completed 完成詳細設計	(3) Evaluation of Tenders 評核標書	(4) Works Commenced 開始工程	(5) 50% or more of works Completed 工程完成超過50 %	(6) Works Completed 完成工程
1	HyD 路政署	Footbridge 行人天橋	across Ngau Tau Kok Road and Chun Wah Road at bus terminus, Ngau Tau Kok 牛頭角，橫跨牛頭角道及振華道巴士總站	Lifts 電梯								
2	HyD 路政署	Subway 行人隧道	at Lam Tin Bus Terminus and MTR Station in Sceneway Garden, Lam Tin 藍田，在匯景花園內的巴士總站及港鐵車站	Lifts 電梯								
3	HyD 路政署	Footbridge 行人天橋	across Wai Yip Street near Lam Hing Street and HKU Space, Kowloon Bay 九龍灣，橫跨偉業街，近臨興街和香港大學專業進修學院	To be determined 待確定								
4	HyD 路政署	Footbridge 行人天橋	across Wai Yip Street near Sheung Yee Road, Kowloon Bay 九龍灣，橫跨偉業街，近常怡道	Lifts 電梯								
5	HyD 路政署	Footbridge 行人天橋	across Hip Wo Street near Cheung Wo Court, Kwun Tong 觀塘，橫跨協和街，近祥和苑	Lifts 電梯								
6	HyD 路政署	Subway 行人隧道	across Shun Ching Street near San Lee Street and Shun Lee Estate, Kwun Tong 觀塘，橫跨新清水灣道 近新利街	Lifts 電梯								
7	HyD 路政署	Footbridge 行人天橋	across New Clear Water Bay Road near Ping Shek Estate, Choi Hung 彩虹，橫跨新清水灣道，近坪石邨	To be determined 待確定								
8	HyD 路政署	Footbridge 行人天橋	across Kwun Tong Road near exit B of MTR Kowloon Bay Station, Kowloon Bay 九龍灣，橫跨觀塘道，近九龍灣鐵路站B出口	To be determined 待確定								
9	HyD 路政署	Subway 行人隧道	across Kai Fuk Road near Wang Chin Street, Kowloon bay 九龍灣，橫跨啓福道，近宏展街	To be determined 待確定								
10	HyD 路政署	Footpath at Flyover 行車橋旁的行人路	at Shun Lee Tsuen Road over New Clear Water Bay Road, Choi Hung 彩虹，橫跨新清水灣道的順利村道	To be determined 待確定								
<b>Total No. Completed 已完成項目總數</b>					10	2	2	0	0	0	0	0

Progress Monitoring for Upgrading Barrier-Free Access and Facilities in Government Premises/ Facilities  
監察提升政府物業／設施的無障礙設施的進度報告

Progress up to (Date) 資料更新日期:  
Report Date 報告日期:

31-Dec-11

31-Dec-11

No. 項目	Department (Abbreviation) 部門	Category of Premises/Facilities 物業／設施種類	Location 地點	Type of Barrier-free Access Facilities to be provided (Lifts / Ramps / To be determined) 將提供的無障礙設施種類 (電梯／斜道／待確定)	(1a) Feasibility Study Commenced 開始可行性研究	(1b) Feasibility Study Completed 完成可行性研究	(2a) Detailed Design Commenced 開始詳細設計	(2b) Detailed Design Completed 完成詳細設計	(3) Evaluation of Tenders 評核標書	(4) Works Commenced 開始工程	(5) 50% or more of works Completed 工程完成超過50 %	(6) Works Completed 完成工程
1	HyD 路政署	Footbridge 行人天橋	across Lung Chung Road and Nam Cheong Street, Tai Wo Ping 大窩坪，橫跨龍翔道與南昌街，近畢架山花園第二期	Lifts 電梯								
2	HyD 路政署	Subway 行人隧道	across Tai Po Road near Pei Ho Street, Shek Kip Mei 石硤尾，橫跨大埔道，近北河街	Lifts 電梯								
3	HyD 路政署	Footbridge 行人天橋	across Lai Chi Kok Road near Cheung Shun Street, Lai Chi Kok 荔枝角，橫跨荔枝角道，近長順街	Lifts 電梯								
4	HyD 路政署	Footbridge 行人天橋	across Nam Cheong Street near Chak On Estate, Shek Kip Mei 石硤尾，橫跨南昌街，近澤安邨	Lifts 電梯								
5	HyD 路政署	Subway 行人隧道	across Cheung Sha Wan Road at Kweilin Street, Shamshuipo 深水埗，桂林街橫跨長沙灣道	Lifts 電梯								
6	HyD 路政署	Footbridge 行人天橋	across Lung Cheung Road near Beacon Heights, Tai Wo Ping 大窩坪，橫跨龍翔道，近畢架山花園	Lifts 電梯								
7	HyD 路政署	Footbridge 行人天橋	across Cheung Sha Wan Road at exit of Cheung Sha Wan MTR Station, Cheung Sha Wan 長沙灣，在港鐵長沙灣站出口橫跨長沙灣道	Lifts 電梯								
8	HyD 路政署	Footbridge 行人天橋	across Tai Po Road between Lei Cheng Uk Estate and Lung Cheung Road, So Uk 蘇屋，橫跨大埔道(在李鄭屋邨與龍翔道之間)	Lifts 電梯								
<b>Total No. Completed 已完成項目總數</b>					<b>8</b>	<b>5</b>	<b>8</b>	<b>1</b>	<b>1</b>	<b>1</b>	<b>1</b>	<b>0</b>

Progress Monitoring for Upgrading Barrier-Free Access and Facilities in Government Premises/ Facilities  
監察提升政府物業／設施的無障礙設施的進度報告

Progress up to (Date) 資料更新日期:

31-Dec-11

Report Date 報告日期:

31-Dec-11

No. 項目	Department (Abbreviation) 部門	Category of Premises/Facilities 物業／設施種類	Location 地點	Type of Barrier-free Access Facilities to be provided (Lifts / Ramps / To be determined) 將提供的無障礙設施種類 (電梯／斜坡／待確定)	(1a) Feasibility Study Commenced 開始可行性研究	(1b) Feasibility Study Completed 完成可行性研究	(2a) Detailed Design Commenced 開始詳細設計	(2b) Detailed Design Completed 完成詳細設計	(3) Evaluation of Tenders 評核標書	(4) Works Commenced 開始工程	(5) 50% or more of works Completed 工程完成超過50 %	(6) Works Completed 完成工程
1	HyD 路政署	Footbridge 行人天橋	at Fung Tak Road J/O Po Kong Tseun Road 鳳德道及蒲崗邨道交界	Lifts and stairlifts 電梯及電動樓梯機								
2	HyD 路政署	Footbridge 行人天橋	across Lung Cheung Road at Tin Ma Court 橫跨龍翔道，近天馬苑	Lifts 電梯								
3	HyD 路政署	Footbridge 行人天橋	across Ma Chai Hang Road at roundabout near Lung Cheung Government Secondary School 龍翔官立中學附近的迴旋處橫跨馬仔坑道	Lifts 電梯								
4	HyD 路政署	Subway 行人隧道	across Lung Cheung Road near Choi Hung MTR Station 橫跨龍翔道，近港鐵彩虹站	To be determined 待確定								
5	HyD 路政署	Subway 行人隧道	across Prince Edward Road East near San Po Kong Interchange 橫跨太子道東，近新蒲崗交匯處及橫跨太子道東與 新蒲崗交匯處近協興道	To be determined 待確定								
6	HyD 路政署	Subway 行人隧道	at Prince Edward Road East near Kwun Tong Road 橫跨太子道東，近觀塘道	To be determined 待確定								
7	HyD 路政署	Subway 行人隧道	across Po Kong Village Road Southbound to Tai Hom Road 橫跨蒲崗村道往大磡道南行線斜路	To be determined 待確定								
8	HyD 路政署	Footpath at Flyover 行車橋旁的行人路	at Po Kong Village Road over Lung Cheung Road 橫跨龍翔道的蒲崗村道	To be determined 待確定								
<b>Total No. Completed 已完成項目總數</b>					8	2	2	0	0	0	0	0



## Progress Monitoring for Upgrading Barrier-Free Access and Facilities in Government Premises/ Facilities

## 監察提升政府物業／設施的無障礙設施的進度報告

Progress up to (Date) 資料更新日期:

31-Dec-11

Report Date 報告日期:

31-Dec-11

No. 項目	Department (Abbreviation) 部門	Category of Premises/Facilities 物業／設施種類	Location 地點	Type of Barrier-free Access Facilities to be provided (Lifts / Ramps / To be determined) 將提供的無障礙設施種類 (電梯／斜道／待確定)	(1a) Feasibility Study Commenced 開始可行性研究	(1b) Feasibility Study Completed 完成可行性研究	(2a) Detailed Design Commenced 開始詳細設計	(2b) Detailed Design Completed 完成詳細設計	(3) Evaluation of Tenders 評核標書	(4) Works Commenced 開始工程	(5) 50% or more of works Completed 工程完成超過 50 %	(6) Works Completed 完成工程
1	HyD 路政署	Footbridge 行人天橋	across Salisbury Road and Mody near Empire Centre 尖沙咀東部，橫跨麼地道和梳士巴利道，近帝國中心	Lifts 電梯								
2	HyD 路政署	Footbridge 行人天橋	across Salisbury Road and Mody near Shangri-La Hotel and Tsim Sha Tsui East Ferry Pier 尖沙咀東部，橫跨麼地道和梳士巴利道，近香格里拉酒店	Lifts 電梯								
3	HyD 路政署	Subway 行人隧道	across Nathan Road at Bute Street, Mongkok 旺角，弼街橫跨彌敦道	Lifts 電梯								
4	HyD 路政署	Footbridge 行人天橋	across Hong Chong Road near Hung Hom Cross Harbour Tunnel, Hung Hom 紅磡，橫跨康莊道，近紅磡海底隧道	Lifts 電梯								
5	HyD 路政署	Footbridge 行人天橋	across Austin Road West beside Toll Gate of Western Harbour Crossing, Tsim Sha Tsui 尖沙咀，橫跨柯士甸道西，在西區海底隧道的隧道費繳費處旁	Lifts 電梯								
6	HyD 路政署	Footbridge 行人天橋	across Argyle Street near Yim Po Fong Street and Luen Wan St, Mong Kok 旺角，橫跨亞答街，近染布房街和聯運街	Lifts 電梯								
7	HyD 路政署	Footbridge 行人天橋	across Chatham Road South and Granville Road near Hong Kong Science Museum, Tsim Sha Tsui East 尖沙咀東部，橫跨漆咸道南和加連威老道，近香港太空館	To be determined 待確定								
8	HyD 路政署	Subway 行人隧道	across Chatham Road South near Gun Club Hill Barracks, Hung Hom 紅磡，橫跨漆咸道南，近加士居道	Lifts 電梯								
9	HyD 路政署	Subway 行人隧道	across Nathan Road near Saigon Street, Jordan 佐敦，橫跨彌敦道，近西貢街	To be determined 待確定								
10	HyD 路政署	Subway 行人隧道	across Chatham Road South near Gascoigne Road and Hong Kong Girl Guides Headquarters, Hung Hom 紅磡，橫跨漆咸道南往加士居道	Lift and Ramps 電梯及斜道								
11	HyD 路政署	Subway 行人隧道	at Chatham Road Interchange, Hung Hom 紅磡，漆咸道交匯處	Ramps 斜道								
12	HyD 路政署	Subway 行人隧道	across Hong Cheong Road at Chatham Road Interchange, Hung Hom 紅磡，橫跨康莊道 近漆咸道	Lift and Ramps 電梯及斜道								
13	HyD 路政署	Subway 行人隧道	across Chatham Road South near Polytechnic University at Chatham Road Interchange, Hung Hom 紅磡，康莊道與漆咸道南之間，近香港理工大學	Lifts 電梯								
14	HyD 路政署	Footbridge 行人天橋	across Luen Wan Street, Mongkok 旺角，橫跨聯運街	To be determined 待確定								
15	HyD 路政署	Footbridge 行人天橋	along Science Museum Path across Science Museum Road and Hong Tat Path 尖沙咀東部，沿科學館徑橫跨科學館道與康達徑	To be determined 待確定								
16	HyD 路政署	Subway 行人隧道	across Jordan Road near Canton Road and Ferry Street, Yau Ma Tei 油麻地，橫跨佐敦道，近廣東道與渡船街	To be determined 待確定								
Total No. Completed 已完成項目總數					16	3	8	2	2	2	1	0

Progress Monitoring for Upgrading Barrier-Free Access and Facilities in Government Premises/ Facilities  
監察提升政府物業／設施的無障礙設施的進度報告

Progress up to (Date) 資料更新日期:  
Report Date 報告日期:

31-Dec-11

31-Dec-11

No. 項目	Department (Abbreviation) 部門	Category of Premises/Facilities 物業／設施種類	Location 地點	Type of Barrier-free Access Facilities to be provided (Lifts / Ramps / To be determined) 將提供的無障礙設施種類 (電梯／斜道／待確定)	(1a) Feasibility Study Commenced 開始可行性研究	(1b) Feasibility Study Completed 完成可行性研究	(2a) Detailed Design Commenced 開始詳細設計	(2b) Detailed Design Completed 完成詳細設計	(3) Evaluation of Tenders 評核標書	(4) Works Commenced 開始工程	(5) 50% or more of works Completed 工程完成超過50 %	(6) Works Completed 完成工程
1	HyD 路政署	Footbridge 行人天橋	across Wo Yi Hop Road junction of Cheung Wing Road 葵涌，和宜合道和昌榮路路口	Lifts 電梯								
2	HyD 路政署	Footbridge 行人天橋	across Tsing Yi Heung Sze Wui Road near Vigor Industrial Building, Tsing Yi 青衣，橫跨青衣鄉事會路，近偉力工業大廈	Lifts 電梯								
3	HyD 路政署	Subway 行人隧道	across Ching Hong Road near Mayfair Gardens, Tsing Yi 青衣，橫跨青康路，近美景花園	Lifts 電梯								
4	HyD 路政署	Footbridge 行人天橋	across Tsuen Wan Road and Kwai Hei Street near Kwai Fuk Road, Kwai Chung 葵涌，橫跨荃灣路與葵喜街，近葵福路	Lifts 電梯								
5	HyD 路政署	Footbridge 行人天橋	at the junction of Hing Fong Road and Kwai Fuk Road, Kwai Chung 葵涌，橫跨興芳路與葵福路交界	Lifts 電梯								
6	HyD 路政署	Footbridge 行人天橋	across Kwai Chung Road near Fung King House of Lai King Estate, Ha Kwai Chung 下葵涌，橫跨葵涌道，近荔景邨風景樓	Lifts 電梯								
7	HyD 路政署	Footbridge 行人天橋	at Tsing Tsuen Road near Tierra Verde, Tsing Yi 青荃路，近盈翠半島	To be determined 待確定								
8	HyD 路政署	Subway 行人隧道	across Kwai Chung road near Princess Margaret Hospital, Kwai Chung Interchange 葵涌交匯處橫跨葵涌道，近瑪嘉烈醫院	Lifts 電梯								
9	HyD 路政署	Subway 行人隧道	across Texaco Road at Tak Tai Path 橫跨德士古道，近德大徑	At-grade crossing already available 地面已有過路處								
10	HyD 路政署	Subway 行人隧道	across Tsuen Wan Road near Lai King Estate, Lai King 荔景，橫跨荃灣路，近荔景邨	Lifts 電梯								
11	HyD 路政署	Subway 行人隧道	across Tsing Yi Road near Cheung Ching Estate, Tsing Yi 青衣，橫跨青衣路，近長青邨	Lifts 電梯								
12	HyD 路政署	Subway 行人隧道	across Kwai Fuk Road near Shing Fuk Street, Kwai Chung 葵涌，橫跨葵福路，近盛福街	Ramps 斜道								
13	HyD 路政署	Subway 行人隧道	across Castle Peak Road - Kwai Chung near Yiu Wing Lane, Kwai Chung 葵涌，橫跨青山公路 - 葵涌段，近耀榮里	Infeasible 不可行								
14	HyD 路政署	Footbridge 行人天橋	across Kwai Chung Road & Container Port Road South 橫跨葵涌路貨櫃碼頭南路	To be determined 待確定								
15	HyD 路政署	Footpath at Flyover 行車橋旁的行人路	Tsing Yi South Bridge 青衣大橋	To be determined 待確定								
16	HyD 路政署	Footpath at Flyover 行車橋旁的行人路	Tsing Tsuen Bridge 荃荃橋	To be determined 待確定								
17	HyD 路政署	Footpath at Flyover 行車橋旁的行人路	Bridge at Kwai Tsing Road 沿葵青路	To be determined 待確定								
18	HyD 路政署	Footbridge 行人天橋	across Kwai Chung Road between Golden Dragon Industrial Centre and Kwai Oi House, Kwai Fong Estate 橫跨葵涌路連接金龍工業中心及葵芳邨葵愛樓	To be determined 待確定								
<b>Total No. Completed 已完成項目總數</b>					<b>18</b>	<b>3</b>	<b>3</b>	<b>2</b>	<b>2</b>	<b>1</b>	<b>0</b>	<b>0</b>



## Progress Monitoring for Upgrading Barrier-Free Access and Facilities in Government Premises/ Facilities

## 監察提升政府物業／設施的無障礙設施的進度報告

Progress up to (Date) 資料更新日期:

31-Dec-11

Report Date 報告日期:

31-Dec-11

No. 項目	Department (Abbreviation) 部門	Category of Premises/Facilities 物業／設施種類	Location 地點	Type of Barrier-free Access Facilities to be provided (Lifts / Ramps / To be determined) 將提供的無障礙設施種類 (電梯／斜道／待確定)	(1a) Feasibility Study Commenced 開始可行性研究	(1b) Feasibility Study Completed 完成可行性研究	(2a) Detailed Design Commenced 開始詳細設計	(2b) Detailed Design Completed 完成詳細設計	(3) Evaluation of Tenders 評核標書	(4) Works Commenced 開始工程	(5) 50% or more of works Completed 工程完成超過50 %	(6) Works Completed 完成工程
1	HyD 路政署	Footbridge 行人天橋	Footbridge across Choi Yuen Road and San Wan Road near Pak Wo Road, Sheung Shui 上水，橫跨彩園道及新運路，近百和路	Lifts 電梯								
2	HyD 路政署	Subway 行人隧道	Subway across Pak Wo Road near Fung Ying Sin Koon, Fanling 粉嶺，橫跨百和路，近蓬瀛仙館	Lifts 電梯								
3	HyD 路政署	Footbridge 行人天橋	across Choi Yuen Road and San Wan Road near Sheung Shui KCR Station and Choi Yuk House of Choi Po Court, Sheung Shui 上水，橫跨彩園道及新運路近東鐵綫上水站及彩浦苑彩玉樓	Lifts 電梯								
4	HyD 路政署	Footbridge 行人天橋	across Choi Yuen Road near Sheung Shui Station, Sheung Shui 上水，橫跨彩園道，近上水港鐵站	Lifts 電梯								
5	HyD 路政署	Footbridge 行人天橋	across Jockey Club Road near Tin Ping Estate, Sheung Shui 上水，橫跨馬會道，近天平邨	Lifts 電梯								
6	HyD 路政署	Footbridge 行人天橋	across railway tracks and Fanling Highway near Pak Wo Road and Wo Hing Road, Wo Hop Shek 和合石，橫跨港鐵路軌和粉嶺公路近和興路和百和路	Ramps 斜道								
7	HyD 路政署	Footbridge 行人天橋	across San Wan Road near south of Sha Tau Kok Road roundabout, & across Fanling Station Road near Sha Tau Kok Road and San Wan Road roundabout, Fanling 粉嶺，橫跨新運路和粉嶺車站路，近迴旋處	Lifts 電梯								
8	HyD 路政署	Footbridge 行人天橋	across Lung Sum Avenue near San Fat Street, Sheung Shui 上水，橫跨龍琛路，近新發街	Lifts 電梯								
9	HyD 路政署	Subway 行人隧道	at Lo Wu Station, Lo Wu 羅湖港鐵站	Infeasible 不可行								
10	HyD 路政署	Subway 行人隧道	across Jockey Club road near Sha Tau Kok Road roundabout, Fanling 粉嶺，橫跨沙頭角公路龍躍頭段及馬會道	Lifts 電梯								
11	HyD 路政署	Footbridge 行人天橋	across Fanling Highway & San Wan Road, Sheung Shui 上水，橫跨新運路與粉嶺公路	To be determined 待確定								
12	HyD 路政署	Footbridge 行人天橋	across Wo Hing Road near Wah Ming Road, Fanling 粉嶺，橫跨和興路，近華明路	To be determined 待確定								
13	HyD 路政署	Footbridge 行人天橋	across Pak Wo Road near Wai Ming Street, Fanling 粉嶺，橫跨百和路近，偉明街	To be determined 待確定								
14	HyD 路政署	Subway 行人隧道	across Fanling Highway near Choi Yuen Estate, Sheung Shui 上水，橫跨粉嶺公路，近彩園邨	To be determined 待確定								
15	HyD 路政署	Subway 行人隧道	across Fanling Highway near Tai Tau Leng, Sheung Shui 上水，橫跨粉嶺公路，近大頭嶺	To be determined 待確定								
<b>Total No. Completed 已完成項目總數</b>					15	3	4	1	1	1	0	0

Progress Monitoring for Upgrading Barrier-Free Access and Facilities in Government Premises/ Facilities  
監察提升政府物業／設施的無障礙設施的進度報告

Progress up to (Date) 資料更新日期: 31-Dec-11  
Report Date 報告日期: 31-Dec-11

No. 項目	Department (Abbreviation) 部門	Category of Premises/Facilities 物業／設施種類	Location 地點	Type of Barrier-free Access Facilities to be provided (Lifts / Ramps / To be determined) 將提供的無障礙設施種類 (電梯／斜道／待確定)	(1a) Feasibility Study Commenced 開始可行性研究	(1b) Feasibility Study Completed 完成可行性研究	(2a) Detailed Design Commenced 開始詳細設計	(2b) Detailed Design Completed 完成詳細設計	(3) Evaluation of Tenders 評核標書	(4) Works Commenced 開始工程	(5) 50% or more of works Completed 工程完成超過50 %	(6) Works Completed 完成工程
1	HyD 路政署	Subway 行人隧道	across Clear Water Bay Road near Tseng Lan Shue 橫跨清水灣道，近升欄樹	To be determined 待確定								
Total No. Completed 已完成項目總數					1	0	0	0	0	0	0	0

## Progress Monitoring for Upgrading Barrier-Free Access and Facilities in Government Premises/ Facilities

## 監察提升政府物業／設施的無障礙設施的進度報告

Progress up to (Date) 資料更新日期:

31-Dec-11

Report Date 報告日期:

31-Dec-11

No. 項目	Department (Abbreviation) 部門	Category of Premises/Facilities 物業／設施種類	Location 地點	Type of Barrier-free Access Facilities to be provided (Lifts / Ramps / To be determined) 將提供的無障礙設施種類 (電梯／斜道／待確定)	(1a) Feasibility Study Commenced 開始可行性研究	(1b) Feasibility Study Completed 完成可行性研究	(2a) Detailed Design Commenced 開始詳細設計	(2b) Detailed Design Completed 完成詳細設計	(3) Evaluation of Tenders 評核標書	(4) Works Commenced 開始工程	(5) 50% or more of works Completed 工程完成超過50 %	(6) Works Completed 完成工程
1	HyD 路政署	Footbridge 行人天橋	across Lion Rock Tunnel Road near Fung Shing Court, Tai Wai 土庫，橫跨獅子山隧道公路，近豐盛苑	Lifts 電梯								
2	HyD 路政署	Subway 行人隧道	across Tai Po Road near Fo Tan Road 橫跨大埔道，近火炭路	Ramps 斜道								
3	HyD 路政署	Footbridge 行人天橋	across Tai Po Road (Sha Tin) near Wo Che Street 橫跨大埔公路-沙田段，近禾輦街	Lifts 電梯								
4	HyD 路政署	Footbridge 行人天橋	across Shai Tin Wai Road near Sha Kok Street 橫跨沙田圍路，近沙角街	Lift and Ramps 電梯及斜道								
5	HyD 路政署	Subway 行人隧道	at junction of Fo Tan Road and Yuen Wo Road 火炭路與源禾路交界	Lifts 電梯								
6	HyD 路政署	Subway 行人隧道	across Tolo Highway near Chak Cheung Street, Ma Liu Shui 馬料水，橫跨吐露港公路往澤祥街斜路，近瑞祥街	Lifts 電梯								
7	HyD 路政署	Footbridge 行人天橋	at Tai Po Road over Sha Tin Station near Tin Liu 大埔公路-沙田段，近沙田鐵路站與田寮	To be determined 待確定								
Total No. Completed 已完成項目總數					7	2	3	0	0	0	0	0

## Progress Monitoring for Upgrading Barrier-Free Access and Facilities in Government Premises/ Facilities

## 監察提升政府物業／設施的無障礙設施的進度報告

Progress up to (Date) 資料更新日期:

31-Dec-11

Report Date 報告日期:

31-Dec-11

No. 項目	Department (Abbreviation) 部門	Category of Premises/Facilities 物業／設施種類	Location 地點	Type of Barrier-free Access Facilities to be provided (Lifts / Ramps / To be determined) 將提供的無障礙設施種類 (電梯／斜道／待確定)	(1a) Feasibility Study Commenced 開始可行性研究	(1b) Feasibility Study Completed 完成可行性研究	(2a) Detailed Design Commenced 開始詳細設計	(2b) Detailed Design Completed 完成詳細設計	(3) Evaluation of Tenders 評核標書	(4) Works Commenced 開始工程	(5) 50% or more of works Completed 工程完成超過50%	(6) Works Completed 完成工程
1	HyD 路政署	Footbridge 行人天橋	across Fanling Highway and railway track between Tai Wo and Tai Hang 大窩與泰亨之間橫跨粉嶺公路及港鐵路軌	Ramps 斜道								
2	HyD 路政署	Subway 行人隧道	Under East Rail west of Tai Wo Station 東鐵太和站西面	Ramps 斜道								
3	HyD 路政署	Subway 行人隧道	Junction of Nam Wan Road and Kwong Fuk Road 南運道與廣福道路口	Lifts 電梯								
4	HyD 路政署	Footbridge 行人天橋	across railway track and Fanling Highway near Tai Hang Fui Sha Wai between Hong Lok Yuen and Tai Hang 康樂園與泰亨之間橫跨港鐵路軌與粉嶺公路，近泰亨沙圍	Lifts 電梯								
5	HyD 路政署	Footbridge 行人天橋	across railway track and Fanling Highway between Yuen Leng and Nam Wah Po 元嶺與南華甫之間橫跨港鐵路軌與粉嶺公路	Lifts 電梯								
6	HyD 路政署	Footbridge 行人天橋	across railway track near Kau Lung Hang Lo Wai 橫跨港鐵路軌，近九龍坑老圍	Lifts 電梯								
7	HyD 路政署	Footbridge 行人天橋	across railway track near Tong Hang between Hong Lok Yuen and Wo Hop Shek 橫跨康樂園至和合石一段港鐵路軌，近塘坑	Lifts 電梯								
8	HyD 路政署	Footbridge 行人天橋	across Tai Po Tai Wo Road and Lam Tsuen River at Tai Po Centre 橫跨大埔太和路與林林河，近大埔中心	Lifts 電梯								
9	HyD 路政署	Footbridge 行人天橋	across Nam Wan Road near Tai Po Centre and Sun Hing Garden 橫跨南運道近大埔中心，近新豐花園	Lifts 電梯								
10	HyD 路政署	Footbridge 行人天橋	across Ting Kok Road near Tung Leung Road 橫跨汀角路，近棟樑路	Lifts 電梯								
11	HyD 路政署	Footbridge 行人天橋	across Nam Wan Road at Uptown Plaza 南運道樓梯，近運頭塘邨	Lifts 電梯								
12	HyD 路政署	Subway 行人隧道	across Fanling Highway near Tai Po Road - Tai Wo 橫跨粉嶺公路近大埔公路·大窩段	Lifts 電梯								
13	HyD 路政署	Subway 行人隧道	across Nam Wan Road between Kwong Fuk Road and Plover Cove Road 橫跨南運路在廣福道和寶湖道之間	Lifts 電梯								
14	HyD 路政署	Subway 行人隧道	across Tai Po Tai Wo Road near Nam Wan Road 橫跨大埔太和路，近南運路	To be determined 待確定								
15	HyD 路政署	Subway 行人隧道	across Yuen Shin Road near Ting Kok Road and Dai Fuk Street 橫跨筲箕路，近汀角路與士冠街	To be determined 待確定								
<b>Total No. Completed 已完成項目總數</b>					15	3	5	1	1	1	0	0

## Progress Monitoring for Upgrading Barrier-Free Access and Facilities in Government Premises/ Facilities

## 監察提升政府物業／設施的無障礙設施的進度報告

Progress up to (Date) 資料更新日期:

31-Dec-11

Report Date 報告日期:

31-Dec-11

No. 項目	Department (Abbreviation) 部門	Category of Premises/Facilities 物業／設施種類	Location 地點	Type of Barrier-free Access Facilities to be provided (Lifts / Ramps / To be determined) 將提供的無障礙設施種類 (電梯／斜道／待確定)	(1a) Feasibility Study Commenced 開始可行性研究	(1b) Feasibility Study Completed 完成可行性研究	(2a) Detailed Design Commenced 開始詳細設計	(2b) Detailed Design Completed 完成詳細設計	(3) Evaluation of Tenders 評核標書	(4) Works Commenced 開始工程	(5) 50% or more of works Completed 工程完成超過50 %	(6) Works Completed 完成工程
1	HyD 路政署	Footbridge 行人天橋	across MTR railway track (Tsuen Wan Line) near Mega Trade Centre 橫跨荃灣港鐵車廠及時貿中心	Ramps 斜道								
2	HyD 路政署	Footbridge 行人天橋	across Castle Peak Road near Fou Wah Centre 橫跨青山道，近富華中心	Lift and Ramps 電梯及斜道								
3	HyD 路政署	Footbridge 行人天橋	across Castle Peak Road (Tsuen Wan section) near Nan Fung Centre 橫跨青山公路·荃灣段，近南豐中心	Lifts 電梯								
4	HyD 路政署	Footbridge 行人天橋	across Tai Chung Road near Sha Tsui Road 橫跨大涌道，近沙咀道	Lifts 電梯								
5	HyD 路政署	Footbridge 行人天橋	across Castle Peak Road near Tsuen Wan Town Square 橫跨青山公路，近荃灣城市廣場	Lifts 電梯								
6	HyD 路政署	Subway 行人隧道	across Texaco Road at Tak Tai Path 橫跨德士古道，近德大徑	To be determined 待確定								
7	HyD 路政署	Footbridge 行人天橋	across Tuen Mun Road near Yau Kam Tau Village 橫跨屯門公路，近油柑頭村	To be determined 待確定								
8	HyD 路政署	Footbridge 行人天橋	across Tuen Mun Road near Pai Min Kok Village 橫跨屯門公路，近排棉角村	To be determined 待確定								
9	HyD 路政署	Footbridge 行人天橋	at Yeung Uk Road / Texaco Road 橫跨楊屋道與德士古道	To be determined 待確定								
10	HyD 路政署	Footbridge 行人天橋	across Shing Mun Road near Castle Peak Road - Kwai Chung 橫跨城門道近青山公路·葵涌段	To be determined 待確定								
11	HyD 路政署	Footbridge 行人天橋	across Kwai Chung Road & Container Port Road South 橫跨葵涌路貨櫃碼頭南路	To be determined 待確定								
12	HyD 路政署	Footbridge 行人天橋	across Sai Lau Kok Road between Luk Yeung Galleria and Tsuen Wan Multi-storey Carpark Building 綠楊坊與荃灣多層停車場大廈之間橫跨西樓角路	To be determined 待確定								
13	HyD 路政署	Subway 行人隧道	across Tuen Mun Road near Yau Kom Tau Water Treatment Works and Greenview Villa 橫跨屯門公路，近油柑頭濾水廠及錦柏豪苑	To be determined 待確定								
14	HyD 路政署	Footpath at Flyover 行車橋旁的行人路	Tai Ho Road North bridge near Tsuen Kam Interchange 大河道北，近荃錦交匯處	To be determined 待確定								
Total No. Completed 已完成項目總數					14	2	5	0	0	0	0	0



## Progress Monitoring for Upgrading Barrier-Free Access and Facilities in Government Premises/ Facilities

## 監察提升政府物業／設施的無障礙設施的進度報告

Progress up to (Date) 資料更新日期:

31-Dec-11

Report Date 報告日期:

31-Dec-11

No. 項目	Department (Abbreviation) 部門	Category of Premises/Facilities 物業／設施種類	Location 地點	Type of Barrier-free Access Facilities to be provided (Lifts / Ramps / To be determined) 將提供的無障礙設施種類 (電梯／斜道／待確定)	(1a) Feasibility Study Commenced 開始可行性研究	(1b) Feasibility Study Completed 完成可行性研究	(2a) Detailed Design Commenced 開始詳細設計	(2b) Detailed Design Completed 完成詳細設計	(3) Evaluation of Tenders 評核標書	(4) Works Commenced 開始工程	(5) 50% or more of works Completed 工程完成超過50 %	(6) Works Completed 完成工程
1	HyD 路政署	Bridge 行車天橋	across Tuen Mun Road near Tsing To Path 橫跨屯門公路，近青桃徑	Lifts 電梯								
2	HyD 路政署	Subway 行人隧道	across Tsing Wun Road to Wong Chu Road 橫跨皇珠路往青雲路的連接路	Lifts 電梯								
3	HyD 路政署	Footbridge 行人天橋	across Tuen Mun Road near San Tsing Street 橫跨屯門公路，近新青街	Lifts 電梯								
4	HyD 路政署	Footbridge 行人天橋	across Wu King Road near Wu Hong Street 橫跨湖景路，近湖康街	At-grade crossing already available 地面已有過路處								
5	HyD 路政署	Footbridge 行人天橋	Tuen Mun Town Bridge (North) - across Tuen Mun Heung Sze Wui Road from Tuen Mun Town Park to Tuen Wui Street 屯門市橋北，橫跨屯門鄉事會路，屯門公園與屯匯 街之間	Lifts 電梯								
6	HyD 路政署	Footbridge 行人天橋	Tuen Mun Town Bridge (South) - across Tuen Mun Heung Sze Wui Road from Tuen Mun Town Park to Tuen Mun Cultural Square 屯門市橋南，橫跨屯門鄉事會路，屯門公園與屯門	Lifts 電梯								
7	HyD 路政署	Footbridge 行人天橋	staircase connected to north PTI of Siu Hong West Rail Station at Siu Hong Road 兆康路連接兆康港鐵站北面公共運輸交匯處之樓梯	Lifts 電梯								
8	HyD 路政署	Subway 行人隧道	across Tsing Wun Road near Yip Wong Road 橫跨青雲路，近業旺路	Lifts 電梯								
9	HyD 路政署	Footbridge 行人天橋	across Wu Shan Road near Wu King Road 橫跨湖山路，近湖景路	To be determined 待確定								
10	HyD 路政署	Footbridge 行人天橋	across Tsing Wun Road near Tuen Mun Hong Kong Institute of Vocational Education 橫跨青雲路，近香港專業教育學院屯門分校	To be determined 待確定								
11	HyD 路政署	Footbridge 行人天橋	staircase connected to Bridge N874 near South PTI of Siu Hong West Rail Station 屯門公路與兆康港鐵站南面公共運輸交匯處之間樓	To be determined 待確定								
12	HyD 路政署	Footbridge 行人天橋	across Tuen Mun Road between Kai Man Path and Yan Oi Tong Circuit 橫跨屯門公路，啓民徑仁愛堂街之間	To be determined 待確定								
Total No. Completed 已完成項目總數					12	2	3	1	1	1	0	0

Progress Monitoring for Upgrading Barrier-Free Access and Facilities in Government Premises/ Facilities

監察提升政府物業／設施的無障礙設施的進度報告

Progress up to (Date) 資料更新日期:

31-Dec-11

Report Date 報告日期:

31-Dec-11

No. 項目	Department (Abbreviation) 部門	Category of Premises/Facilities 物業／設施種類	Location 地點	Type of Barrier-free Access Facilities to be provided (Lifts / Ramps / To be determined) 將提供的無障礙設施種類 (電梯／斜道／待確定)	(1a) Feasibility Study Commenced 開始可行性研究	(1b) Feasibility Study Completed 完成可行性研究	(2a) Detailed Design Commenced 開始詳細設計	(2b) Detailed Design Completed 完成詳細設計	(3) Evaluation of Tenders 評核標書	(4) Works Commenced 開始工程	(5) 50% or more of works Completed 工程完成超過50 %	(6) Works Completed 完成工程
1	HyD 路政署	Footbridge 行人天橋	across Fuk Hi Street near Wang Lok Street 橫跨福喜街，近宏樂街	Lifts 電梯								
2	HyD 路政署	Subway 行人隧道	across Tin Yin Road near Shui Lung House of Tin Shui Estate 橫跨天影路，近天瑞邨瑞龍樓	Ramps 斜道								
Total No. Completed 已完成項目總數					2	0	2	0	0	0	0	0