

立法會房屋事務委員會

工務計劃項目編號 B177TB ——  
觀塘秀明道的接駁行人天橋

目的

本文件旨在請委員支持政府當局的建議，將 **B177TB** 號工務計劃項目提升為甲級，以配合觀塘秀明道的公營房屋發展項目；按付款當日價格計算，估計所需費用為 1 億 3 010 萬元。

項目建議

2. **B177TB** 號工務計劃的建議範圍包括 ——

- (a) 建造一條長度約 30 米的有蓋行人天橋，連接秀明道和曉光街；
- (b) 建造一座升降機塔連三部載客升降機；以及
- (c) 附屬工程，包括排水、駁喉、園景及機電工程。

—— 擬議行人天橋的工地平面圖和構思圖分別載於附件一至附件三。

3. 如獲立法會財務委員會（財委會）批准撥款，我們計劃在 2016 年初展開工程計劃，並於 2017 年底完工。

## 理由

4. 秀明道附近一帶現約有 86 000 人居住<sup>1</sup>。此外，香港房屋委員會（房委會）正在秀明道擬議行人天橋的毗鄰進行一個公營房屋發展項目，將提供約 320 個單位，供大約 670 人居住，並連同一個新社區會堂一併於同一綜合發展項目興建。整個項目已於 2014 年展開地基工程，預計於 2018 年底之前完成。

5. 為應付新發展項目所帶來的預計行人流量增長，我們擬建造一條附設升降機塔的行人天橋，連接高度差距大的秀明道和曉光街。擬議工程將提供無障礙通道予新社區會堂的使用者和毗鄰公營房屋發展項目的居民。

6. 目前，秀明道各個現有和計劃中的發展項目與觀塘市中心之間並無人車分隔的行人連接通道。擬議行人天橋座落該區核心地帶，可成為方便行人南往觀塘市中心和北往安達臣道房屋發展項目的通道，讓鄰近地區的行人更加暢步通行。

7. 鑑於工程施工範圍面積有限，工程計劃須連同位於秀明道的公營房屋發展項目一併進行。為此，政府計劃委託房委會進行工程設計和建造工作，以便行人天橋工程項目及毗鄰的房屋發展項目能更配合得宜，避免出現銜接問題。建造工程完成後，行人天橋將移交相關部門，並由有關部門負責管理和維修保養。

## 項目估算

8. 按付款當日的價格計算，估計工程項目的建設費用為 1 億 3 010 萬元。

---

<sup>1</sup> 秀明道附近的房屋發展包括秀茂坪邨、秀茂坪南邨、寶達邨和曉麗苑。

## 公眾諮詢

9. 政府在 2012 年 11 月就擬議行人天橋諮詢觀塘區議會轄下交通及運輸委員會，委員支持進行擬議工程。
10. 我們在 2013 年 11 月 19 日諮詢橋樑及有關建築物外觀諮詢委員會，該委員會接納擬議行人天橋的設計。
11. 我們在 2014 年 12 月 19 日根據《道路（工程、使用及補償）條例》（第 370 章）的規定就擬議工程刊登憲報，並無收到反對意見。相關的授權公告隨後於 2015 年 4 月 10 日刊憲。

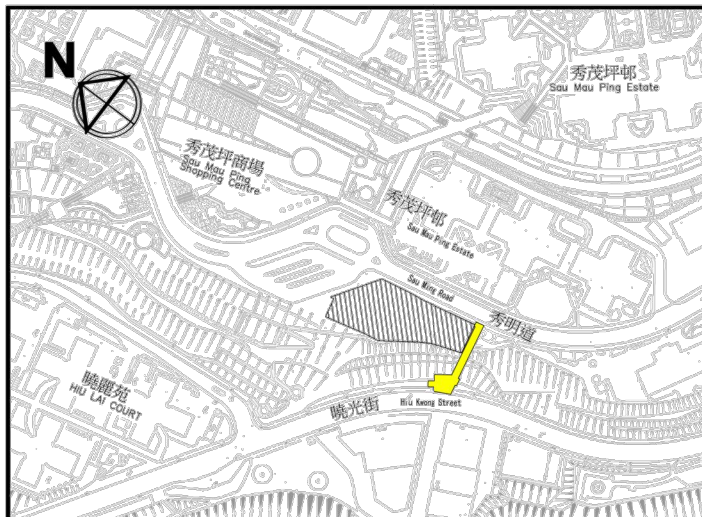
## 推行計劃

12. 如獲委員支持，我們計劃在 2015 年第三季進行招標。我們並計劃在 2015 年年底諮詢立法會工務小組委員會後，向財委會申請批准撥款。

## 徵求意見

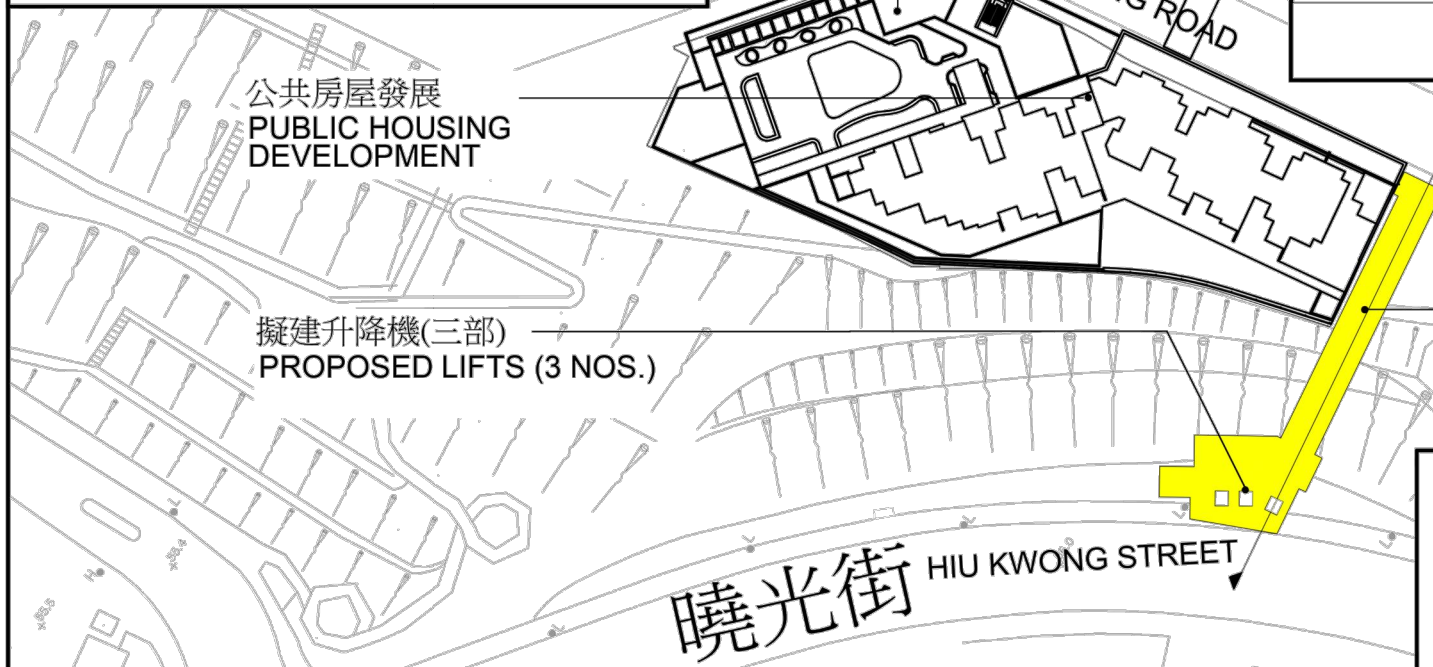
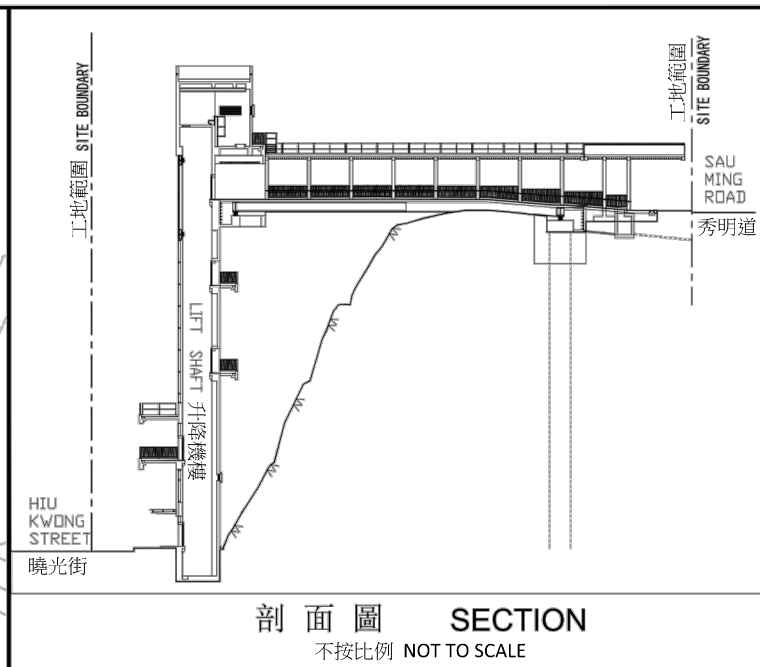
13. 請委員支持工程計劃的撥款建議。

運輸及房屋局  
2015 年 5 月




索引圖 KEY PLAN

比例 SCALE 1 : 5000



圖例  
LEGEND



擬建有蓋行人天橋及升降機塔  
PROPOSED COVERED  
FOOTBRIDGE AND LIFT TOWER

工務計劃項目編號 B177TB -  
觀塘秀明道的接駁行人天橋  
PWP ITEM No. B177TB -  
FOOTBRIDGE LINK AT SAU MING ROAD, KWUN TONG

工地平面圖  
SITE PLAN

比例 SCALE 1 : 1000





工務計劃項目編號 B177TB -  
觀塘秀明道的接駁行人天橋  
PWP ITEM No. B177TB -  
FOOTBRIDGE LINK AT SAU MING ROAD, KWUN TONG

構思圖  
Artist's Impression Drawing





工務計劃項目編號 B177TB -  
 觀塘秀明道的接駁行人天橋  
 PWP ITEM No. B177TB -  
 FOOTBRIDGE LINK AT SAU MING ROAD, KWUN TONG

構思圖  
 Artist's Impression Drawing