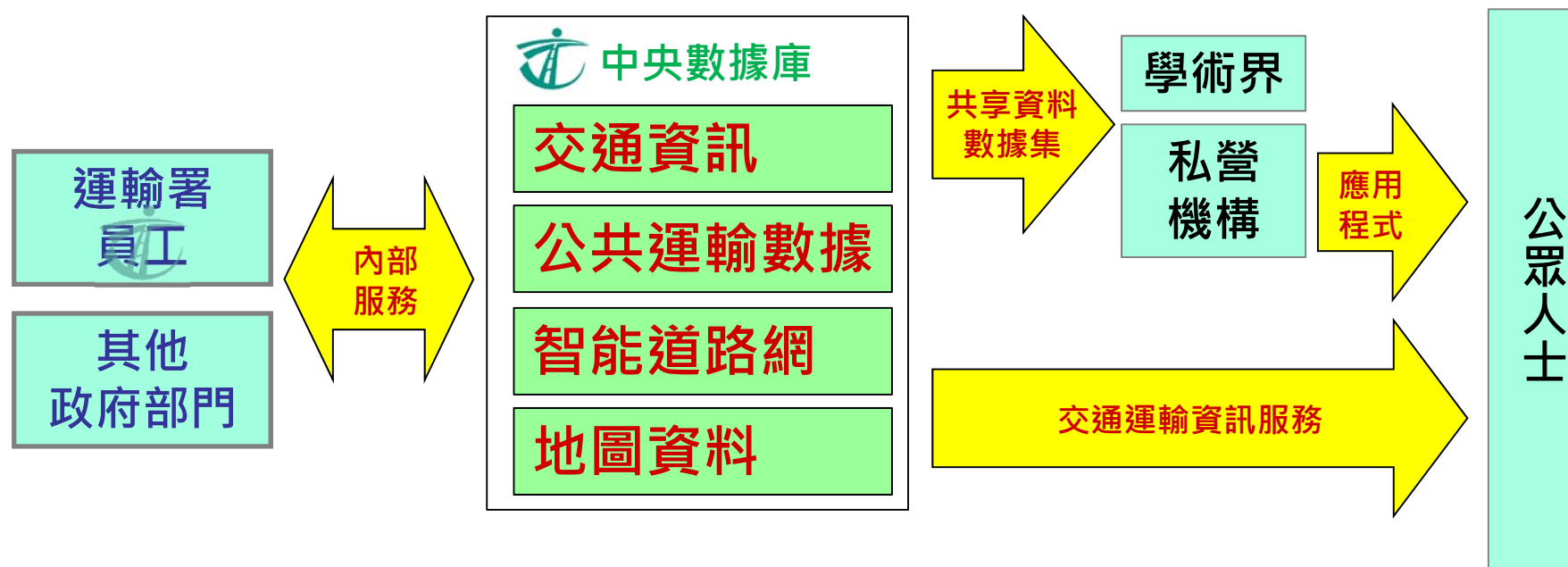


# 提升 運輸資訊系統

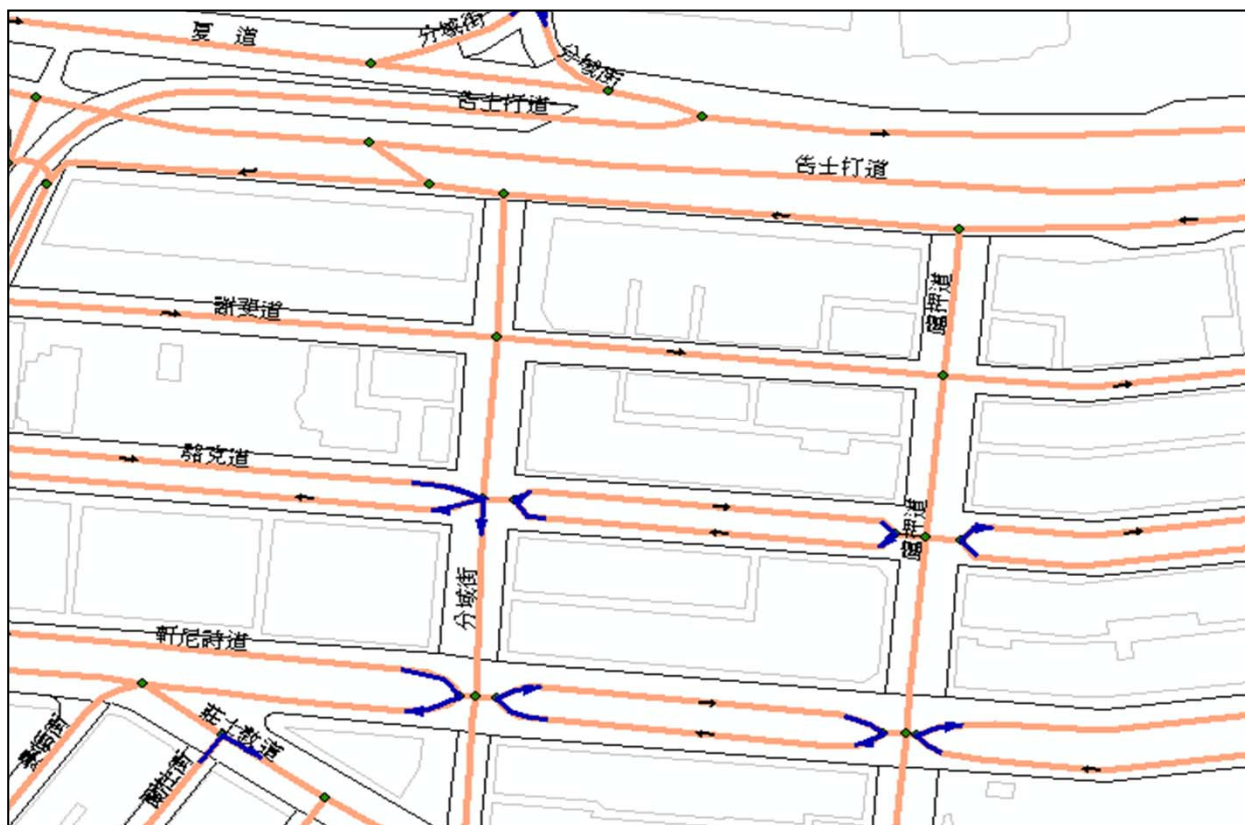


# 運輸資訊系統



# 交通運輸中央數據庫

## ■ 智能道路網 (Intelligent Road Network)





# 交通運輸中央數據庫

Transport Information System

User: L Log Out  
Title: Print Help

HOME CM EX IN PM PT RN RS TI TM TP TS GR

PT (Public Transport) >> PTF (PT Facilities) >> PTF (PTI (Bus Terminus)) >> PTF-WF00001S (Search PTI (Spatial))

General PTI

Data Table Legend MapOverview Information

☐ Building Name

☐ Street Name

Street No.  -

☐ Index Plan T 1 - NW - 1 A

☐ Junction (ST1)

Junction (ST2)

☐ District Board CENTRAL & WESTERN

☐ Place Name

☐ Lamp Post

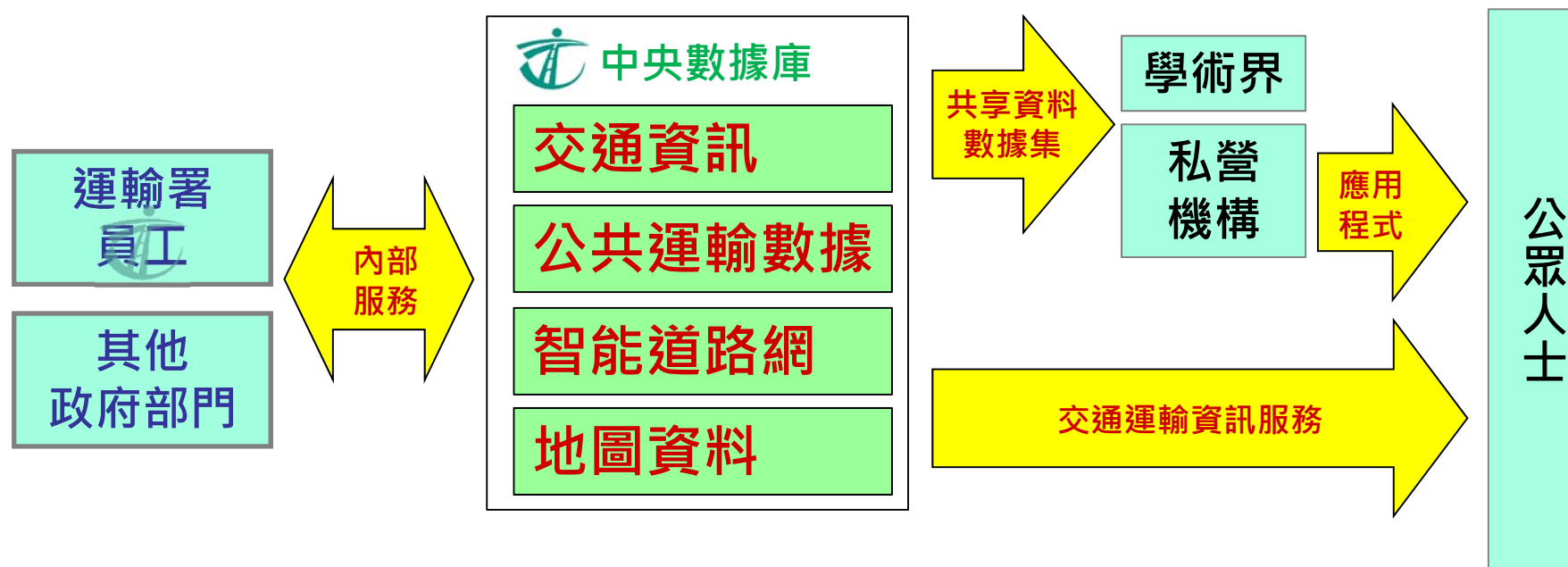
☐ STT

☐ TED Boundary HK

Search

Map of Wan Chai (灣仔) showing streets and landmarks. The map includes labels for roads like WING LEE DRIVE, CONYONG AVENUE, WING LOU ROAD, and LORRAINE ROAD. Landmarks like the City Tower and various bus stops are marked. A legend on the left indicates different types of facilities.

# 運輸資訊系統



# 交通運輸資訊服務

## ■ 香港乘車易 (HKeTransport)



香港乘車易

### ➤ 點對點公共交通查詢服務

網址: <http://hketransport.gov.hk>



➤ 累計下載：140萬次

➤ 每日使用：2萬次



# 交通運輸資訊服務

## ■ 香港行車易 (HKeRouting)



香港行車易

### ➤ 點對點駕駛路線查詢服務

網址: <http://hkerouting.gov.hk>

運輸署  
Transport Department

起點: 香港會議展覽中心  
終點: 香港大會堂

最短時間  
最低道路收費 (只提供私家車資料)  
最短距離

當留意以下車輛限制/禁止路線:

結果:

距離(公里):	時間(分鐘):	路費(\$):
17.4	34	20
17.2	24.5	60
27.7	40.4	25

1. 起點直走至博覽道 183米

2. 博覽道靠左/轉入博覽道中 198米

3. 博覽道中靠右/轉入博覽道東 115米

4. 博覽道東靠左/轉入蘇林明道 571米

5. 蘇林明道靠左/轉入灣仔道 531米

6. 灣仔道靠右/轉入摩理臣山道 71米

沿途交通情況快拍

大老山公海近沙田醫院

大老山公海近大石橋

29 轉點

# 交通運輸資訊服務

## ■ 道路交通資訊服務 (Road Traffic Information Service)

網址: <http://tis.gov.hk/rtis>

特別交通消息 交通快拍 過海行車時間 行車速度屏

地址搜尋

交通快拍 最新消息 簡介

模式 ☒ 快拍 ☐ 網上直播

地區  搜尋

香港仔海傍道近魚市場  
香港仔隧道香港仔入口  
香港仔隧道灣仔入口  
鴨利洲橋道近香港仔警署  
堅拿道天橋近告士打道  
堅拿道天橋近時代廣場  
高士威道近興發街  
干諾道中近交易廣場  
干諾道中近信德中心  
干諾道西  
紅棉路近美利大廈  
海底隧道香港入口  
菲林明道近港灣道

關鍵字:  顯示攝影機位置

• 點擊照片以放大影像  
• 照片每兩分鐘自動更新

影像更新



## 過海行車時間

### 香港至九龍過海行車時間

由告士打道東行線 (近稅務大樓)經							定位
CHT 紅隧	25	EHC 東隧	13	Min	分鐘		
由堅拿道天橋北行線 (近香港仔隧道出口)經							定位
WHC 西隧	11	EHC 東隧	15	CHT 紅隧	18	Min	分鐘
由東區走廊西行線 (近城市花園)經							定位
CHT 紅隧	29	WHC 西隧	10	Min	分鐘		
由東區走廊西行線 (近離景灣)經							定位
CHT 紅隧	31	EHC 東隧	5	Min	分鐘		

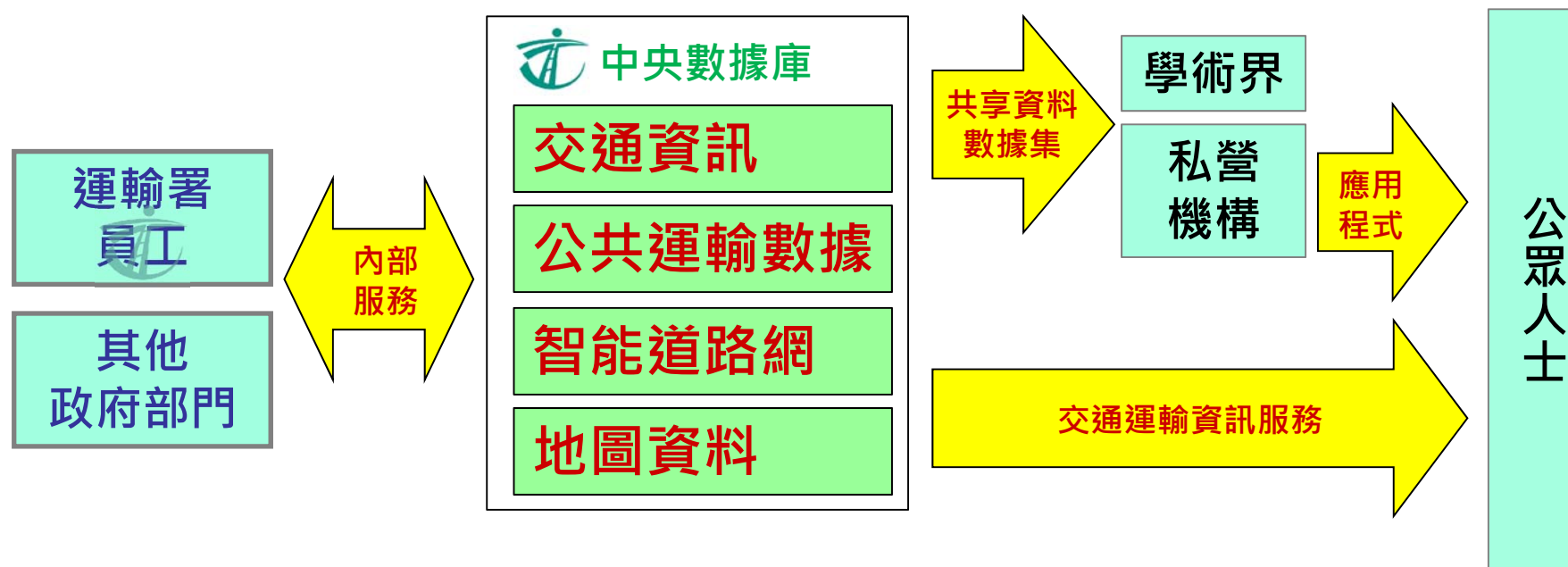
### 九龍至香港過海行車時間

由渡船街南行線 (近富榮花園)經							定位
WHC 西隧	6	CHT 紅隧	23	Min	分鐘		
由加士居道東行線 (近香港理工大學)經							定位
CHT 紅隧	16	EHC 東隧	12	Min	分鐘		





# 運輸資訊系統



# 共享資料數據集



資料一線通 DATA.GOV.HK

搜尋...



主頁 數據 ▾ 應用

English 简体中文

主頁 » 數據分類 » 運輸



運輸

▼ 數據提供機構

運輸署

▼ 格式

XML

PNG

MDB

JPG

CSV

## 交通情況快拍圖像

運輸

JPG

運輸署

交通情況快拍圖像來自全港各主要道路上的180個閉路電視，讓你看到最新的交通情況。請求格式：方法一：JPEG (圖像尺寸 320 x 240) 方法二：JPEG (圖像尺寸 320 x 240) / 在XML文件中以base64編碼 HTTP請求方法：GET 請求路徑：...

## 公共交通路線及收費資料

運輸

CSV

MDB

運輸署

本港不同類型的公共交通工具的路線及收費資料。你將會下載三十一個MDB及CSV格式的檔案，載有最新的不同公共交通路線及收費數據。請參閱「資料概要」以獲取更多關於這些檔案的內容及關係的資料。

## 特別交通消息

運輸

XML

運輸署

發生交通事故時，特別交通消息可讓你得知最新的特別行車及公共交通安排。HTTP請求方法：GET 請求路徑：  
<http://resource.data.one.gov.hk/td/tc/specialtrafficnews.xml> 參數：無須使用參數 注意事項：...



運輸署

Transport Department

香港

# 提升運輸資訊系統 實施計劃

