

選舉管理委員會

香港灣仔港灣道 25 號
海港中心 10 樓

ELECTORAL AFFAIRS COMMISSION

10/F, Harbour Centre
25 Harbour Road
Wan Chai
Hong Kong

本函檔號 OUR REF.: REO CR/14/5/DC-19

來函檔號 YOUR REF.:

圖文傳真 Fax: 2511 1682

電話 Tel.: 2827 1269

網址 Web Site: <http://www.eac.gov.hk/>

主席的話

二零一九年區議會一般選舉 選區分界及名稱臨時建議 公眾諮詢

二零一九年區議會一般選舉將於二零一九年年底舉行。根據《選舉管理委員會條例》(第 541 章) (“《選管會條例》”) 第 4(a)、18 及 19 條的規定，選舉管理委員會 (“選管會”) 須檢討區議會選區現時的分界，就其臨時建議進行公眾諮詢，並須在與上一屆區議會一般選舉相隔不超過 36 個月的期間內，向行政長官提交報告，闡述區議會選區分界及名稱的建議。由於上屆區議會一般選舉於二零一五年十一月二十二日舉行，選管會須在二零一八年十一月二十一日或之前就二零一九年區議會一般選舉的選區分界及名稱向行政長官提交報告書。

就區議會選區分界的檢討，法例規定選管會須根據有關選舉年度內個別選區的預計人口檢視所有選區的現有分界，並對於那些預計人口超出法例許可上限或下限的選區，適當地調整其分界，以令其預計人口符合法例許可幅度。至於那些預計人口會在許可幅度之內的選區，原則上不需要調整其分界。就那些需要調整分界的選區，選管會須依照附錄 I 所列的法定準則和工作原則進行調整。如有需要，其毗鄰選區 (即使預計人口在許可幅度之內) 的分界亦要相應調整。按法例的規定，選管會在調整選區分界時，除了考慮預計人口外，亦須顧及社區獨特性、地方聯繫的維持，以及有關區域的自然特徵等其他法定因素。選管會不能只硬性依從法例許可幅度的要求，而不顧及上述的其他法定因素。因

此，如有需要，為顧及這些法定因素，選管會會建議容許相關選區的人口偏離許可幅度。

因應立法會通過就二零一九年區議會一般選舉在 10 個地方行政區（“地區”）增加共 21 個民選議席，選管會按照各地區預計人口增長的情況和上文所述的法定準則和工作原則，相應地在有關地區劃定共 21 個新增選區及調整現有選區分界。一如以往，在擬定劃界建議時，選管會採用了影響最少現有選區或較少人口的方法，以減少因調整分界可能對選民造成的不便。調整選區分界可以有不同的方法，並無唯一或絕對的方案，選管會需要考慮各方面的因素，主要考慮人口數字，亦會顧及其他法定因素，但絕不包括任何政治或與法例要求無關的理由。

根據選管會的臨時建議，我們建議劃定 21 個新增選區及調整 128 個現有選區的分界。需要作出改動的選區的建議分界範圍和名稱，包括 12 個人口獲容許偏離許可幅度的選區，連同選管會的考慮因素載列於附錄 II。選管會就二零一九年區議會一般選舉在 18 個地區內共 452 個選區所作出的臨時建議的摘要，包括選區的代號、名稱和預計人口的資料，已載列於附錄 III。

我們現按照《選管會條例》第 19 條，夾附顯示所有建議選區的分界和名稱的地圖，以及載有暫定選區範圍區界說明的文件，諮詢市民意見。諮詢期為期 30 日，由二零一八年七月二十三日起至二零一八年八月二十一日止（首末兩天包括在內）。

請於二零一八年八月二十一日或之前，把你對臨時建議的書面申述，寄交香港灣仔港灣道 25 號海港中心 10 樓選管會秘書處，或透過圖文傳真（傳真號碼：2511 1682）或電郵（eacenq@reo.gov.hk）送交。逾期遞交的申述將不予考慮。你也可以在二零一八年八月一日及八月三日舉行的公眾諮詢大會上，向我們提出口頭申述。諮詢大會的詳情載於附錄 IV。如有查詢，請致電 2827 1269 予選管會秘書處。

由於公眾在出席諮詢大會可以提出口頭申述的時間有限，選管會預期未能給予公眾在諮詢大會提出比較詳盡的申

述，因此公眾人士若需要提出詳盡申述，請向我們提出書面申述。

選管會一向竭力確保所有公共選舉在公開、公平和誠實的情況下進行。劃定選區分界是二零一九年區議會一般選舉各項安排中重要的一環。因此，我們鼓勵公眾人士，提交書面申述或出席公眾諮詢大會提出意見。為確保選管會的正式建議能充分顧及公眾的意見，不論是支持或反對臨時建議，希望公眾能積極參與諮詢，發表意見。

選管會收到的意見將會完全公開，以供市民參閱。申述者如欲把姓名或意見保密，請在申述書上清楚註明。除非另有指定，否則收到的申述書將作為公開資料處理。



選舉管理委員會主席馮驊

二零一八年七月二十三日
(連附件)

二零一九年區議會一般選舉

選區分界的劃定

(I) 法定準則

- (a) 選舉管理委員會(“選管會”)在切實可行的情況下，須確保各建議選區人口盡量接近標準人口基數。“標準人口基數”是指將香港人口總數除以在區議會一般選舉中選出的民選議員總數所得之數

(註：就二零一九年區議會一般選舉而言，香港人口總數(由政府預測至二零一九年六月三十日)為7 502 600人；民選議員總數為452個。因此，標準人口基數為16 599人，即 $7\,502\,600 \div 452$)；

- (b) 倘某建議選區實際上不能遵從上述(a)項的規定，選管會須確保該選區的人口偏離標準人口基數不超出25% (即12 449人至20 749人的幅度之內)；
- (c) 選管會須顧及社區獨特性及地方聯繫的維持，以及有關區域的自然特徵(例如大小、形狀、交通方便程度及發展等)；
- (d) 只有在選管會認為上述(c)項的一種或多種考慮事項使其有需要或適宜不嚴格地按上述(a)及(b)項行事的情況下，選管會方可不嚴格地按(a)及(b)項行事；及
- (e) 選管會必須分別依循《區議會條例》(第547章)附表1及3所指明的地方行政區(“地區”)現行區界，以及每個區議會通過選舉產生的議員人數。各地區就二零一九年區議會一般選舉須劃定的選區數目如下一

	<u>區議會</u>	<u>選區數目</u>
1.	中西區	15
2.	灣仔區	13
3.	東區	35
4.	南區	17
5.	油尖旺區	20
6.	深水埗區	25
7.	九龍城區	25
8.	黃大仙區	25
9.	觀塘區	40
10.	荃灣區	19
11.	屯門區	31
12.	元朗區	39
13.	北區	18
14.	大埔區	19
15.	西貢區	29
16.	沙田區	41
17.	葵青區	31
18.	離島區	10
	總數：	452

(II) 工作原則

- (a) 人口數字在許可幅度之內(即就二零一九年區議會一般選舉而言，介乎 12 449 人至 20 749 人之間)的現有選區，其分界會盡量保持不變；
- (b) 人口超出許可幅度的現有選區，若該選區在上屆區議會一般選舉已獲准超出許可幅度，而仍然有合理理據支持繼續容許有關情況，其分界會盡量維持不變；

- (c) 除上文(b)項所述的情況外，凡人口超出許可幅度的現有選區，其分界及毗鄰選區的分界均會調整，以令該些選區的人口維持在法例許可幅度之內(除非有理據須基於社區獨特性、地方聯繫的維持及／或自然特徵而保持該些選區分界不變)。如有多於一個調整選區分界的方法，選管會採用影響最少現有選區或較少人口的方法，否則，便採用偏離標準人口基數最少的方法；
- (d) 政治因素不在考慮之列；
- (e) 為即將產生的新劃定選區命名時，選管會會徵詢民政事務總署有關民政事務專員的意見，然後參考該選區內的主要特徵、道路或住宅樓宇，以提出選區名稱的建議；
- (f) 在地區及選區代號方面，在選管會臨時建議中的地區字母代號由“A”開始編配，首先是中西區及其他香港島的地區，接着是九龍和新界地區，其中“I”和“O”不用，以免混亂。選區代號由數字“01”開始，前面冠以所屬地區的字母代號。“01”應配予人口最稠密的選區，或在所屬地區內傳統上視為最重要、最顯著或是區內核心的選區，然後以順時針方向為其他選區編配號碼，盡可能使連續號碼的選區相鄰。選區代號與選區分界沒有直接關係，不過，選管會希望採用這個方法後，任何人在查閱地圖時會較易明白，並可更輕易地找到選區。上述方法自一九九四年已開始採用，市民應已熟知；
- (g) 對於伸延至海域以與地區界線一致的選區分界，有關選區界線，應盡量與海域上的地區界線互成直角；及
- (h) 選管會會考慮公眾的建議及意見，並採納合適的意見。

中西區 有需要作出改動的選區分界

(15 個民選議席維持不變)

建議選區 名稱及代號 [預計人口 (偏離百分比)]	建議選區範圍 (確實範圍見夾附的選區分界建議圖 及暫定選區範圍區界說明)	選管會的考慮因素
<p>半山東 A02 [16 508 (-0.55%)]</p>	<p>包括鴨巴甸街、衛城道、西摩道、羅便臣道、干德道和香雪道以東、士丹頓街、伊利近街、贊善里、雲咸街和下亞厘畢道以南、下亞厘畢道和花園道以西及香雪道、舊山頂道和花園道以北的範圍。</p>	<p>按選區分界建議圖於 2015 年的原區界，選區 A13(東華)在 2019 年的預計人口會低於法例許可的下限。為使選區的人口能符合法例許可幅度，建議將鄰近選區 A02(半山東)原區界內鴨巴甸街以西的樓宇轉編入選區 A13(東華)。</p>
<p>東華 A13 [12 904 (-22.26%)]</p>	<p>包括東邊街、寶源里和柏道以東、皇后大道西和荷李活道以南、鴨巴甸街以西及卑利士道、般咸道和堅道以北的範圍。</p>	

灣仔區

有需要作出改動的選區分界

(13 個民選議席維持不變)

建議選區 名稱及代號 [預計人口 (偏離百分比)]	建議選區範圍 (確實範圍見夾附的選區分界建議圖 及暫定選區範圍區界說明)	選管會的考慮因素
愛群 B02 [12 509 (-24.64%)]	包括杜老誌道、史釗域道、菲林明道和普樂里以東、馬師道、天樂里和堅拿道西以西、皇后大道東和厚德里以北及鴻興道對出海域的範圍。	按選區分界建議圖於 2015 年的原區界，選區 B02(愛群)、B03(鵝頸)及 B04(銅鑼灣)在 2019 年的預計人口均會低於法例許可的下限，故此有需要作出調整。建議：
鵝頸 B03 [12 786 (-22.97%)]	包括馬師道、天樂里和堅拿道西以東、景隆街、波斯富街、利園山道和開平道以西、禮頓道以北及鴻興道對出海域的範圍。	(i) 將選區 B07(大坑)原區界內禮頓道近希雲街的部分樓宇和加路連山道以西的範圍轉編入鄰近的選區 B04 (銅鑼灣)；
銅鑼灣 B04 [12 503 (-24.68%)]	包括景隆街、波斯富街、利園山道和開平道以東、告士打道以西、加路連山道以北及維園道以南的範圍。	(ii) 將選區 B04(銅鑼灣)原區界內景隆街以西及謝斐道以北的樓宇轉編入鄰近的選區 B03 (鵝頸)；及
大坑 B07 [12 676 (-23.63%)]	包括掃桿埔運動場、聖保祿醫院、灣景樓、國泰大廈、龍濤苑、光明臺及浣紗花園的範圍。	(iii) 將選區 B03(鵝頸)原區界內寶靈頓道以西的部分樓宇轉編入鄰近的選區 B02(愛群)。 上述建議令選區 B02(愛群)、B03(鵝頸)及 B04(銅鑼灣)的人口均能調整至法例許可幅度之內。

東區

有需要作出改動的選區分界

(35 個民選議席維持不變)

建議選區 名稱及代號 [預計人口 (偏離百分比)]	建議選區範圍 (確實範圍見夾附的選區分界建議圖 及暫定選區範圍區界說明)	選管會的考慮因素
翠灣 C09 [12 477 (-24.83%)] 小西灣 C11 [12 460 (-24.94%)]	<p>包括杏翠苑、翠樂邨、翠灣邨、富明閣、盛泰道以東、柴灣道和新廈街以北、富康街以西及貨物裝卸灣附近海域的範圍。</p> <p>包括小西灣邨瑞盛樓、瑞發樓、瑞益樓、瑞滿樓、瑞福樓、瑞隆樓、瑞明樓和瑞泰樓及柴灣道以南的範圍。</p>	<p>按選區分界建議圖於 2015 年的原區界，選區 C09(翠灣)在 2019 年的預計人口會低於法例許可的下限。為使選區的人口能符合法例許可幅度，建議將選區 C11(小西灣)原區界內的富明閣轉編入鄰近的選區 C09(翠灣)。</p>
下耀東 C29 [17 066 (+2.81%)] 上耀東 C30 [13 149 (-20.78%)]	<p>包括耀東邨耀豐樓、耀貴樓、耀明樓、耀興樓、耀昌樓、耀輝樓、東盛苑、耀興道以東、新成街和愛秩序灣道以南、南安里以西及愛民街以北的範圍。</p> <p>包括耀東邨耀華樓、耀樂樓、耀富樓、耀福樓、耀安樓及東駿苑。</p>	<p>按選區分界建議圖於 2015 年的原區界，選區 C30(上耀東)在 2019 年的預計人口會低於法例許可的下限。為使選區的人口能符合法例許可幅度，建議將選區 C29(下耀東)原區界內的耀東邨耀安樓轉編入鄰近的選區 C30(上耀東)。</p>
樂康 C32 [12 685 (-23.58%)] 翠德 C33 [12 568 (-24.28%)]	<p>包括康翠臺、樂翠臺、山翠苑、華廈邨華欣樓及東區尤德夫人那打素醫院一帶的範圍。</p> <p>包括怡翠苑及柴灣道以東北和祥利街以南的範圍。</p>	<p>按選區分界建議圖於 2015 年的原區界，選區 C32(樂康)在 2019 年的預計人口會低於法例許可的下限。為使選區的人口能符合法例許可幅度，建議將選區 C33(翠德)原區界內的華廈邨華欣樓及附近一帶地方轉編入鄰近的選區 C32(樂康)。</p>

南區

有需要作出改動的選區分界

(17 個民選議席維持不變)

建議選區 名稱及代號 [預計人口 (偏離百分比)]	建議選區範圍 (確實範圍見夾附的選區分界建議圖 及暫定選區範圍區界說明)	選管會的考慮因素
鴨脷洲邨 D02 [12 062 (-27.33%)]	包括鴨脷洲邨。	按選區分界建議圖於 2015 年的原區界，選區 D02(鴨脷洲邨)在 2019 年的預計人口會輕微低於法例許可的下限。但鑑於社區完整性、地方聯繫、地理和人口分布的考慮，調整鄰近選區的分界以令選區 D02(鴨脷洲邨)的人口能調整至法例許可幅度之內並不可行，故此建議選區分界維持不變，並容許其人口繼續偏離法例許可幅度(於 2015 年的選區分界，此選區的人口亦獲准偏離法例許可幅度)。
利東一 D04 [13 493 (-18.71%)] 利東二 D05 [14 666 (-11.65%)]	包括利東邨東平樓和東逸樓、漁安苑、鴨脷洲海旁道一帶、玉桂山、鴨脷排及其附近海域的範圍。 包括利東邨(除東平樓和東逸樓外)。	按選區分界建議圖於 2015 年的原區界，選區 D05(利東二)在 2019 年的預計人口會低於法例許可的下限。為使選區的人口能符合法例許可幅度，建議將選區 D04(利東一)原區界內的利東邨東安樓及利東商場二期的範圍轉編入鄰近的選區 D05(利東二)。
薄扶林 D11 [20 748 (+25.00%)] 置富 D12 [16 105 (-2.98%)]	包括碧瑤灣、貝沙灣、數碼港、瑪麗醫院、薄扶林道以西、摩星嶺道以南的範圍及部分東博寮海峽。 包括置富花園、薄扶林花園、薄扶林村及域多利道以東、薄扶林道以東南和薄扶林水塘道以南的範圍。	按選區分界建議圖於 2015 年的原區界，選區 D11(薄扶林)在 2019 年的預計人口會超出法例許可的上限。為使選區的人口能符合法例許可幅度，建議將選區原區界內沿薄扶林道一帶的數座樓宇轉編入鄰近的選區 D12(置富)。

油尖旺區

有需要作出改動的選區分界

(自 2020 年 1 月起新增 1 個民選議席至 20 席)

建議選區 名稱及代號 [預計人口 (偏離百分比)]	建議選區範圍 (確實範圍見夾附的選區分界建議圖 及暫定選區範圍區界說明)	選管會的考慮因素
尖沙咀西 E01 [12 673 (-23.65%)]	包括 The Austin、Grand Austin、西九文化區、佐治五世紀念公園一帶、柯士甸道和麼地道以南及彌敦道和漆咸道南以西的範圍。	按選區分界建議圖於 2015 年的原區界，選區 E01(尖沙咀西) (包括新增選區 E02(九龍站))在 2019 年的預計人口會超出法例許可的上限，故此需要增加新選區以吸納超出的人口。建議：
九龍站 (新增選區) E02 [17 591 (+5.98%)]	包括 Union Square (濠日居、擎天半島、凱旋門、君臨天下和天璽)及高鐵總站。	(i) 在選區 E01(尖沙咀西)原區界內 Union Square 的位置劃定新增的選區 E02(九龍站)；及
佐敦南 E19 [12 742 (-23.24%)]	包括上海街、官涌街和廣東道以東、佐敦道以南、覺士道以西及柯士甸道以北的範圍。	(ii) 為使選區 E01(尖沙咀西)的人口能符合法例許可幅度，分別將選區 E19(佐敦南)原區界內佐治五世紀念公園一帶和柯士甸道以南的樓宇，以及選區 E20(尖沙咀中)原區界內麼地道以南的樓宇轉編入選區 E01(尖沙咀西)。
尖沙咀中 E20 [14 762 (-11.07%)]	包括覺士道和彌敦道以東、加士居道以南、漆咸道南以西及麼地道以北的範圍。	上述建議令選區 E01(尖沙咀西)及 E02(九龍站)的人口均能調整至法例許可幅度之內。

建議選區 名稱及代號 [預計人口 (偏離百分比)]	建議選區範圍 (確實範圍見夾附的選區分界建議圖 及暫定選區範圍區界說明)	選管會的考慮因素
<p>油麻地南 E04 [19 175 (+15.52%)]</p> <p>尖東及京士柏 E17 [12 641 (-23.84%)]</p>	<p>包括御金國峰、駿發花園和碧街以南、砵蘭街、鴉打街和彌敦道以西及甘肅街以北的範圍。</p> <p>以尖東及京士柏山一帶作為核心，包括砵蘭街、鴉打街、彌敦道和漆咸道南以東、窩打老道以南、紅樂道以西及永星里和加士居道以北的範圍。</p>	<p>按選區分界建議圖於 2015 年的原區界，選區 E04(油麻地南)在 2019 年的預計人口會超出法例許可的上限，而選區 E17(尖東及京士柏)的人口則會低於法例許可的下限。為使兩區的人口能符合法例許可幅度，建議將選區 E04(油麻地南)原區界內砵蘭街和鴉打街以東的部分樓宇轉編入鄰近的選區 E17(尖東及京士柏)。</p>
<p>大角咀北 E11 [20 538 (+23.73%)]</p> <p>大南 E12 [20 254 (+22.02%)]</p>	<p>包括深旺道和福全街以東、聚魚道以南、必發道以西及中匯街以北的範圍。</p> <p>包括通州街和必發道以東、界限街以南及彌敦道以西的範圍。</p>	<p>按選區分界建議圖於 2015 年的原區界，選區 E12(大南)在 2019 年的預計人口會超出法例許可的上限。為使選區的人口能符合法例許可幅度，建議將選區原區界內必發道以西的樓宇轉編入鄰近的選區 E11(大角咀北)。</p>

深水埗區

有需要作出改動的選區分界

(自 2020 年 1 月起新增 2 個民選議席至 25 席)

建議選區 名稱及代號 [預計人口 (偏離百分比)]	建議選區範圍 (確實範圍見夾附的選區分界建議圖 及暫定選區範圍區界說明)	選管會的考慮因素
南昌北 F03 [19 628 (+18.25%)]	包括欽州街以東、大埔道和巴域街以南、南昌街以西及長沙灣道以北的範圍。	按選區分界建議圖於 2015 年的原區界，選區 F03(南昌北)及 F04(石硤尾)在 2019 年的預計人口會超出法例許可的上限，故此有需要作出調整。建議：
石硤尾 F04 [19 039 (+14.70%)]	包括石硤尾邨(除第 19 及 20 座、美如樓和美映樓外)、YHA 美荷樓青年旅舍、大埔道及北河街以北的範圍。	(i) 將選區 F04(石硤尾)原區界內的石硤尾邨美如樓及美映樓轉編入鄰近的選區 F25(南山、大坑東及大坑西)；及
南山、大坑東及大坑西 F25 [19 773 (+19.12%)]	包括南山邨、南山苑、大坑東邨、大坑西新邨、仁寶大廈及石硤尾邨的美如樓和美映樓。	(ii) 將選區 F03(南昌北)原區界內大埔道以北的部分樓宇轉編入鄰近的選區 F04(石硤尾)。 上述建議令選區 F03(南昌北)及 F04(石硤尾)的人口均能調整至法例許可幅度之內。
南昌南 F06 [19 858 (+19.63%)]	包括南昌街以東、長沙灣道以南、西洋菜北街以西及界限街以北的範圍。	按選區分界建議圖於 2015 年的原區界，選區 F06(南昌南)在 2019 年的預計人口會超出法例許可的上限。為使選區的人口能符合法例許可幅度，建議將選區原區界內近醫局街的數座樓宇轉編入鄰近的選區 F08(南昌西)。
南昌西 F08 [20 211 (+21.76%)]	包括南昌邨及九江街以東、荔枝角道以南、醫局街以西和界限街以北的範圍。	

建議選區 名稱及代號 [預計人口 (偏離百分比)]	建議選區範圍 (確實範圍見夾附的選區分界建議圖 及暫定選區範圍區界說明)	選管會的考慮因素
<p>富昌 F09 [18 766 (+13.06%)]</p> <p>幸福 F11 [18 472 (+11.28%)]</p> <p>碧匯 (新增選區) F12 [13 376 (-19.42%)]</p> <p>荔枝角南 F14 [16 785 (+1.12%)]</p>	<p>包括富昌邨及榮昌邨。</p> <p>包括興華街以東、長沙灣道以南、東京街以西及西九龍走廊以北的範圍。</p> <p>包括碧海藍天、匯璽及連翔道以南的範圍。</p> <p>包括海麗邨和其以南一帶及興華街西以西的範圍。</p>	<p>按選區分界建議圖於 2015 年的原區界，選區 F09(富昌)(包括新增選區 F12(碧匯))及 F11(幸福)在 2019 年的預計人口會超出法例許可的上限，故此需要增加新選區以吸納超出的人口。建議：</p> <p>(i) 在選區 F09(富昌)原區界內匯璽的位置劃定新增的選區 F12(碧匯)；及</p> <p>(ii) 為使選區 F11(幸福)及選區 F12(碧匯)的人口能符合法例許可幅度，將選區 F11(幸福)原區界內的碧海藍天及 F14(荔枝角南)原區界內興華街西沿海的地方轉編入鄰近的選區 F12(碧匯)。</p> <p>上述建議令選區 F09(富昌)、F11(幸福)及 F12(碧匯)的人口均能調整至法例許可幅度之內。</p>
<p>元州 (原名為元州及蘇屋) F19 [18 422 (+10.98%)]</p> <p>蘇屋 (新增選區) F20 [18 751 (+12.96%)]</p>	<p>包括元州邨第一至四期及興華街以東、保安道以南和長發街以西的範圍。</p> <p>包括蘇屋邨及明愛醫院一帶的範圍。</p>	<p>按選區分界建議圖於 2015 年的原區界，選區 F19(元州)(包括新增選區 F20(蘇屋))在 2019 年的預計人口會大幅超出法例許可的上限，故此需要增加新選區以吸納超出的人口。建議在選區 F19(元州)原區界內蘇屋邨及明愛醫院一帶的位置劃定新增的選區 F20(蘇屋)，令選區 F19(元州)及 F20(蘇屋)的人口均能調整至法例許可幅度之內。</p>
<p>李鄭屋 F21 [13 336 (-19.66%)]</p> <p>寶麗 F01 [18 284 (+10.15%)]</p>	<p>包括李鄭屋邨及長發街以東、大埔道以南、東沙島街以西和保安道以北的範圍。</p> <p>包括長發街以東、保安道以南、東沙島街以西及長沙灣道以北的範圍。</p>	<p>按選區分界建議圖於 2015 年的原區界，選區 F21(李鄭屋)在 2019 年的預計人口會低於法例許可的下限。為使選區的人口能符合法例許可幅度，建議將選區 F01(寶麗)原區界內保安道以北近懷惠道的數座樓宇轉編入鄰近的選區 F21(李鄭屋)。</p>

九龍城區

有需要作出改動的選區分界

(自 2020 年 1 月起新增 1 個民選議席至 25 席)

建議選區 名稱及代號 [預計人口 (偏離百分比)]	建議選區範圍 (確實範圍見夾附的選區分界建議圖 及暫定選區範圍區界說明)	選管會的考慮因素
馬頭圍 G01 [20 629 (+24.28%)] 宋皇臺 G02 [20 388 (+22.83%)] 馬坑涌 G03 [20 388 (+22.83%)]	<p>包括太子道西以南、農圃道以北、露明道和天光道以東及北帝街和譚公道以西的範圍。</p> <p>包括宋皇臺道以南、馬頭角道以北及北帝街以東至沿海部分的範圍。</p> <p>包括木廠街和馬頭角道以南、上鄉道以北、馬頭圍道以東至沿海部分及土瓜灣道和炮仗街以西的範圍。</p>	<p>按選區分界建議圖於 2015 年的原區界，選區 G02(宋皇臺)在 2019 年的預計人口會超出法例許可的上限。為使選區的人口能符合法例許可幅度，建議分別將選區原區界內的北帝街以西的部分樓宇和木廠街以南的數座樓宇轉編入鄰近的選區 G01(馬頭圍)和 G03(馬坑涌)。</p>
啟德北 G12 [14 068 (-15.25%)] 啟德東 G13 [12 993 (-21.72%)] 啟德中及南 (新增選區) G14 [12 653 (-23.77%)]	<p>包括啟晴邨及煥然壹居。</p> <p>包括德朗邨(除德璋樓、德瑞樓及德琦樓外)。</p> <p>包括德朗邨德璋樓、德瑞樓、德琦樓、啟德 1 號(I)、啟德 1 號(II)、嘉匯、龍譽、天寰及 OASIS Kai Tak。</p>	<p>按選區分界建議圖於 2015 年的原區界，選區 G13(啟德東)(包括新增選區 G14(啟德中及南))在 2019 年的預計人口會超出法例許可的上限，故此需要增加新選區以吸納超出的人口。建議：</p> <p>(i) 在選區 G13(啟德東)原區界內德朗邨以南的位置劃定新增的選區 G14(啟德中及南)；及</p> <p>(ii) 為使選區 G13(啟德東)的人口能符合法例許可幅度，將選區 G12(啟德北)原區界內的德朗邨德瑜樓和德珮樓轉編入選區 G13(啟德東)，同時將選區 G13(啟德東)原區界內的煥然壹居轉編入選區 G12(啟德北)，使後者的人口能符合法例許可幅度。</p> <p>上述建議令選區 G13(啟德東)及 G14(啟德中及南)的人口均能調整至法例許可幅度之內。</p>

建議選區 名稱及代號 [預計人口 (偏離百分比)]	建議選區範圍 (確實範圍見夾附的選區分界建議圖 及暫定選區範圍區界說明)	選管會的考慮因素
黃埔西 G20 [19 755 (+19.01%)]	包括黃埔花園的紫荊苑、金柏苑、錦 桃苑和翠楊苑、海濱南岸第 1 座至第 4 座和第 7 座及維港•星岸。	按選區分界建議圖於 2015 年的原區 界，選區 G20(黃埔西)在 2019 年的預計 人口會超出法例許可的上限。為使選區 的人口能符合法例許可幅度，建議將選 區原區界內的海濱南岸第 5 座和第 6 座 轉編入鄰近的選區 G21(紅磡灣)。
紅磡灣 G21 [20 510 (+23.56%)]	包括黃埔新邨、紅磡灣中心、半島豪 庭及海濱南岸第 5 座和第 6 座。	

黃大仙區

有需要作出改動的選區分界

(25 個民選議席維持不變)

建議選區 名稱及代號 [預計人口 (偏離百分比)]	建議選區範圍 (確實範圍見夾附的選區分界建議圖 及暫定選區範圍區界說明)	選管會的考慮因素
龍下 H02 [15 363 (-7.45%)] 新蒲崗 H07 [20 022 (+20.62%)] 東美 H09 [17 683 (+6.53%)]	包括黃大仙下邨(一區)及啟德花園。 包括爵祿街、衍慶街、錦榮街、仁愛街和崇齡街以東至彩虹道及景福街和太子道東以北至彩虹道的範圍。 包括美東邨、衙前圍及東頭(二)邨振東樓、富東樓、貴東樓、泰東樓、耀東樓和裕東樓。	按選區分界建議圖於 2015 年的原區界，選區 H02(龍下)在 2019 年的預計人口會低於法例許可的下限，而其鄰近的選區 H07(新蒲崗)在 2019 年的預計人口會超出法例許可的上限。為使兩個選區的人口能符合法例許可幅度，建議將選區 H07(新蒲崗)原區界內衍慶街一帶的樓宇轉編入鄰近的選區 H09(東美)，及同時將後者原區界內的啟德花園轉編入鄰近的選區 H02(龍下)。
竹園北 H15 [18 356 (+10.58%)] 慈雲西 H16 [20 405 (+22.93%)] 正愛 H17 [20 466 (+23.30%)] 正安 H18 [19 420 (+16.99%)] 慈雲東 H19 [20 644 (+24.37%)]	包括竹園北邨橡園樓、梅園樓、桃園樓、桐園樓、蕙園樓和榕園樓、盈福苑及沙田坳邨。 包括慈樂邨、永發大廈、發強樓及寶明樓。 包括慈正邨正德樓、正和樓和正怡樓及慈愛苑。 包括慈正邨正暉樓、正泰樓、正旭樓、正遠樓、正明樓、正康樓和正安樓及慈安苑安康閣。 包括慈民邨、慈康邨、慈安苑安欣閣及毓華里和蒲蕙里以東一帶的範圍。	按選區分界建議圖於 2015 年的原區界，選區 H18(正安)及 H19(慈雲東)在 2019 年的預計人口均會超出法例許可的上限，故此有需要作出調整。建議： (i) 將選區 H19(慈雲東)原區界內的永發大廈、發強樓及寶明樓轉編入鄰近的選區 H16(慈雲西)；及 (ii) 將選區 H18(正安)原區界內的慈正邨正怡樓轉編入鄰近的選區 H17(正愛)，同時將後者原區界內的沙田坳邨轉編入鄰近的選區 H15(竹園北)。 上述建議令選區 H18(正安)及 H19(慈雲東)的人口均能調整至法例許可幅度之內。

觀塘區
有需要作出改動的選區分界

(自 2020 年 1 月起新增 3 個民選議席至 40 席)

建議選區 名稱及代號 [預計人口 (偏離百分比)]	建議選區範圍 (確實範圍見夾附的選區分界建議圖 及暫定選區範圍區界說明)	選管會的考慮因素
啟業 J03 [20 355 (+22.63%)] 彩德 (原名為雙彩) J06 [17 540 (+5.67%)]	包括啟業邨、啟泰苑、得寶花園及彩盈邨盈富樓、盈安樓和盈康樓。 包括彩德邨。	按選區分界建議圖於 2015 年的原區界，選區 J06(彩德)在 2019 年的預計人口會超出法例許可的上限。為使選區的人口能符合法例許可幅度，建議將選區原區界內的彩盈邨盈富樓、盈安樓及盈康樓轉編入鄰近的選區 J03(啟業)。

建議選區 名稱及代號 [預計人口 (偏離百分比)]	建議選區範圍 (確實範圍見夾附的選區分界建議圖 及暫定選區範圍區界說明)	選管會的考慮因素
<p>安利 J10 [18 411 (+10.92%)]</p> <p>安泰 (新增選區) J11 [20 739 (+24.94%)]</p> <p>秀茂坪北 J12 [19 055 (+14.80%)]</p> <p>秀茂坪中 J13 [19 749 (+18.98%)]</p> <p>安達 (新增選區) J14 [19 618 (+18.19%)]</p> <p>秀茂坪南 J15 [20 193 (+21.65%)]</p> <p>寶達 J16 [20 490 (+23.44%)]</p>	<p>包括順安邨、順利邨利業樓、利溢樓、利康樓和利富樓及安泰邨和泰樓和明泰樓。</p> <p>包括安泰邨(除和泰樓及明泰樓外)。</p> <p>包括秀茂坪邨秀雅樓、秀義樓、秀康樓、秀樂樓、秀華樓、秀逸樓、秀和樓、秀富樓及秀安樓。</p> <p>包括秀茂坪邨秀緻樓、秀程樓、秀景樓、秀慧樓、秀賢樓、秀裕樓和安達邨愛達樓和誠達樓。</p> <p>包括安達邨(除愛達樓及誠達樓外)。</p> <p>包括秀茂坪南邨、寶達邨達喜樓、達信樓、達佳樓和達顯樓及秀茂坪邨秀明樓和秀暉樓。</p> <p>包括寶達邨(除達喜樓、達信樓、達佳樓及達顯樓外)。</p>	<p>按選區分界建議圖於 2015 年的原區界，選區 J12(秀茂坪北)及 J16(寶達)(包括兩個新增選區 J11(安泰)和 J14(安達))在 2019 年的預計人口均會超出法例許可的上限，故此需要增加新選區以吸納超出的人口。建議：</p> <p>(i) 在選區 J16(寶達)原區界內安泰邨及安達邨的位置，分別劃定新增的選區 J11(安泰)及 J14(安達)；</p> <p>(ii) 為使選區 J11(安泰)的人口能符合法例許可幅度，將安泰邨和泰樓及明泰樓轉編入鄰近的選區 J10(安利)；</p> <p>(iii) 為使選區 J14(安達)的人口能符合法例許可幅度，將安達邨愛達樓及誠達樓轉編入鄰近的選區 J13(秀茂坪中)，並調整選區 J12(秀茂坪北)的選區分界，同時將選區 J13(秀茂坪中)原區界內的秀茂坪邨秀暉樓轉編入鄰近的選區 J15(秀茂坪南)；</p> <p>(iv) 為使選區 J16(寶達)的人口能符合法例許可幅度，將選區原區界內的寶達邨達顯樓轉編入鄰近的選區 J15(秀茂坪南)；及</p> <p>(v) 為使選區 J12(秀茂坪北)的人口能符合法例許可幅度，將選區原區界內的秀茂坪邨秀明樓轉編入鄰近的選區 J15(秀茂坪南)。</p> <p>上述建議令選區 J11(安泰)、J12(秀茂坪北)、J14(安達)及 J16(寶達)的人口均能調整至法例許可幅度之內。</p>

建議選區 名稱及代號 [預計人口 (偏離百分比)]	建議選區範圍 (確實範圍見夾附的選區分界建議圖 及暫定選區範圍區界說明)	選管會的考慮因素
藍田 J19 [20 638 (+24.33%)] 平田 J20 [17 697 (+6.61%)]	包括藍田邨、康逸苑及啟田邨。 包括平田邨、安田邨及啟田大廈。	按選區分界建議圖於 2015 年的原區界，選區 J19(藍田)在 2019 年的預計人口會超出法例許可的上限。為使選區的人口能符合法例許可幅度，建議將選區原區界內的啟田大廈轉編入鄰近的選區 J20(平田)。
俊翔 (新增選區) J22 [17 214 (+3.71%)] 油塘東 J23 [15 754 (-5.09%)] 油翠 (原名為翠翔) J24 [17 969 (+8.25%)] 油麗 J25 [16 068 (-3.20%)]	包括高俊苑及高翔苑。 包括高怡邨及鯉魚門邨。 包括油翠苑、油美苑、油塘中心及油麗邨豐麗樓和盈麗樓。 包括油麗邨雅麗樓、碧麗樓、智麗樓、秀麗樓、逸麗樓、頤麗樓、卓麗樓和雍麗樓。	按選區分界建議圖於 2015 年的原區界，選區 J23(油塘東)、J24(油翠)(包括新增選區 J22(俊翔))及 J25(油麗)在 2019 年的預計人口會超出法例許可的上限，故此需要增加新選區以吸納超出的人口。建議： (i) 在選區 J24(油翠)原區界內高翔苑的位置劃定新增的選區 J22(俊翔)，並吸納選區 J23(油塘東)原區界內的高俊苑及高翔苑高鳳閣和高飛閣，以使後者的人口能符合法例許可幅度；及 (ii) 為使選區 J25(油麗)的人口能符合法例許可幅度，將選區原區界內的油麗邨豐麗樓及盈麗樓轉編入鄰近的選區 J24(油翠)。 上述建議令選區 J22(俊翔)、J23(油塘東)、J24(油翠)及 J25(油麗)的人口均能調整至法例許可幅度之內。
麗港城 J27 [24 757 (+49.15%)]	包括麗港城及敬業街和鯉魚門道以南的範圍。	按選區分界建議圖於 2015 年的原區界，選區 J27(麗港城)在 2019 年的預計人口會超出法例許可的上限。但鑑於地理因素的考慮，調整鄰近選區的分界以吸納超出的人口並不可行，故此建議選區分界維持不變，並容許其人口繼續偏離法例許可幅度(於 2015 年的選區分界，此選區的人口亦獲准偏離法例許可幅度)。

荃灣區

有需要作出改動的選區分界

(自 2020 年 1 月起新增 1 個民選議席至 19 席)

建議選區 名稱及代號 [預計人口 (偏離百分比)]	建議選區範圍 (確實範圍見夾附的選區分界建議圖 及暫定選區範圍區界說明)	選管會的考慮因素
德華 K01 [15 475 (-6.77%)] 楊屋道 K02 [17 799 (+7.23%)] 荃灣南 (新增選區) K03 [19 623 (+18.22%)] 荃灣西 K05 [16 058 (-3.26%)]	<p>包括大河道以東、關門口街以西、西樓角路以南及沙咀道以北的範圍。</p> <p>包括川龍街以東、德士古道以西、沙咀道以南及楊屋道以北的範圍。</p> <p>包括萬景峰、御凱、爵悅庭、樂悠居及環宇海灣。</p> <p>包括灣景花園、麗城花園第三期、韻濤居、海之戀及柏傲灣。</p>	<p>按選區分界建議圖於 2015 年的原區界，選區 K01(德華)、K02(楊屋道)(包括新增選區 K03(荃灣南))及 K05(荃灣西)在 2019 年的預計人口均會超出法例許可的上限，故此需要增加新選區以吸納超出的人口。建議：</p> <p>(i) 在選區 K02(楊屋道)原區界內爵悅庭的位置劃定新增的選區 K03(荃灣南)；及</p> <p>(ii) 為使選區 K01(德華)、K03(荃灣南)及 K05(荃灣西)的人口能符合法例許可幅度，分別將選區 K01(德華)原區界內萬景峰及其以東的樓宇，以及選區 K05(荃灣西)原區界內的御凱及環宇海灣轉編入選區 K03(荃灣南)。</p> <p>上述建議令選區 K01(德華)、K02(楊屋道)、K03(荃灣南)及 K05(荃灣西)的人口均能調整至法例許可幅度之內。</p>
綠楊 K10 [13 352 (-19.56%)] 象石 K16 [13 060 (-21.32%)]	<p>包括綠楊新邨、怡景園、木棉下村、海壩村南台、白田壩村、西樓角村及新村的範圍。</p> <p>包括石圍角邨石菊樓和石翠樓、象山邨、海壩村、三棟屋村、老圍、流芳園及三疊潭村和圓玄學院一帶的範圍。</p>	<p>按選區分界建議圖於 2015 年的原區界，選區 K16(象石)在 2019 年的人口會低於法例許可的下限。為使選區的人口能符合法例許可幅度，建議將鄰近選區 K10(綠楊)原區界內三疊潭村和圓玄學院一帶的地方轉編入選區 K16(象石)。</p>

屯門區

有需要作出改動的選區分界

(自 2020 年 1 月起新增 2 個民選議席至 31 席)

建議選區 名稱及代號 [預計人口 (偏離百分比)]	建議選區範圍 (確實範圍見夾附的選區分界建議圖 及暫定選區範圍區界說明)	選管會的考慮因素
<p>屯門市中心 L01 [20 442 (+23.15%)]</p> <p>新墟 L11 [20 036 (+20.71%)]</p>	<p>包括龍門第一座至第八座、錦華花園、屯門大會堂、屯門市廣場、華都花園、新都大廈、怡峰園及仁政街以南的範圍。</p> <p>包括屯門河道、屯門鄉事會路和青山公路-青山灣段以東、聖公會聖西門呂明才中學和仁政街以北及井頭下村和藍地石礦場以南的範圍。</p>	<p>按選區分界建議圖於 2015 年的原區界，選區 L01(屯門市中心)在 2019 年的預計人口會超出法例許可的上限。為使選區的人口能符合法例許可幅度，建議將選區原區界內明藝街附近的部分樓宇轉編入鄰近的選區 L11(新墟)。</p>
<p>掃管笏 (新增選區) L12 [13 828 (-16.69%)]</p> <p>三聖 L13 [17 237 (+3.84%)]</p> <p>恒福 L14 [14 473 (-12.81%)]</p>	<p>包括掃管笏及小欖一帶的範圍。</p> <p>包括屯門避風塘、三聖邨、海慧花園、黃金海岸、大欖涌及大小磨刀的範圍。</p> <p>包括恒福花園、三聖墟及海景花園和愛琴海岸一帶的範圍。</p>	<p>按選區分界建議圖於 2015 年的原區界，選區 L13(三聖)及 L14(恒福)(包括新增選區 L12(掃管笏))在 2019 年的預計人口會超出法例許可的上限，故此需要增加新選區以吸納超出的人口。建議：</p> <p>(i) 在選區 L14(恒福)原區界內掃管笏村一帶的位置劃定新增的選區 L12(掃管笏)；及</p> <p>(ii) 為使選區 L12(掃管笏)及 L13(三聖)的人口能符合法例許可幅度，將選區 L13(三聖)原區界內小欖村一帶的地方轉編入選區 L12(掃管笏)。</p> <p>上述建議令選區 L12(掃管笏)、L13(三聖)及 L14(恒福)的人口均能調整至法例許可幅度之內。</p>

建議選區 名稱及代號 [預計人口 (偏離百分比)]	建議選區範圍 (確實範圍見夾附的選區分界建議圖 及暫定選區範圍區界說明)	選管會的考慮因素
<p>寶田 L25 [15 431 (-7.04%)]</p> <p>欣田 (新增選區) L28 [16 746 (+0.89%)]</p>	<p>包括寶田邨、小坑村及寶塘下一帶的範圍。</p> <p>包括欣田邨、紫田村、新慶村及茵翠豪庭一帶的範圍。</p>	<p>按選區分界建議圖於 2015 年的原區界，選區 L25(寶田)(包括新增選區 L28(欣田))在 2019 年的預計人口會大幅超出法例許可的上限，故此需要增加新選區以吸納超出的人口。建議在選區 L25(寶田)原區界內欣田邨、紫田村及新慶村的位置，劃定新增的選區 L28(欣田)，令選區 L25(寶田)及 L28(欣田)的人口均能調整至法例許可幅度之內。</p>

元朗區 有需要作出改動的選區分界

(自 2020 年 1 月起新增 4 個民選議席至 39 席)

建議選區 名稱及代號 [預計人口 (偏離百分比)]	建議選區範圍 (確實範圍見夾附的選區分界建議圖 及暫定選區範圍區界說明)	選管會的考慮因素
<p>元朗中心 M02 [15 542 (-6.37%)]</p> <p>南屏 M07 [13 508 (-18.62%)]</p> <p>北朗 M08 [13 849 (-16.57%)]</p> <p>元朗東頭 (新增選區) M09 [13 186 (-20.56%)]</p>	<p>包括元發徑和大棠路以東至朗日路、元朗安樂路和安寧路以南及青山公路 – 元朗段和合益路以北的範圍。</p> <p>包括朗屏邨喜屏樓、賀屏樓、畫屏樓和悅屏樓、富來花園及紫荊樓第二期的範圍。</p> <p>包括朗屏邨鵲屏樓、鳳屏樓、珠屏樓、錦屏樓、鏡屏樓、雁屏樓、寶屏樓、繡屏樓、石屏樓、燕屏樓和玉屏樓。</p> <p>包括映御、采葉庭、尚豪庭、鈞樂新邨、朗屏 8 號、宏富苑、大橋、世宙及朗晴邨的範圍。</p>	<p>按選區分界建議圖於 2015 年的原區界，選區 M02(元朗中心)及 M08(北朗)(包括新增選區 M09(元朗東頭))在 2019 年的預計人口會非常接近法例許可的上限，故此考慮在此範圍增加新選區以吸納部分人口。建議：</p> <p>(i) 在選區 M08(北朗)原區界內朗屏 8 號及映御的位置劃定新增的選區 M09(元朗東頭)，並吸納選區 M02(元朗中心)原區界內的鈞樂新邨、大橋及世宙一帶的樓宇以使選區 M09(元朗東頭)的人口能符合法例許可幅度；及</p> <p>(ii) 為使選區 M08(北朗)的人口能符合法例許可幅度，將選區 M07(南屏)原區界的朗屏邨鵲屏樓和鳳屏樓轉編入選區 M08(北朗)。</p> <p>上述建議令選區 M02(元朗中心)及 M08(北朗)的人口均能調整至更接近標準人口基數。</p>
<p>鳳翔 M03 [15 976 (-3.75%)]</p> <p>十八鄉中 M05 [20 582 (+24.00%)]</p>	<p>包括金怡花園、雅研花苑、朗晴居、朗怡居、譽 88 及大棠路和又新街以東至悠田西路的範圍。</p> <p>包括上攸田村、下攸田村、蝶翠峰、禮修村、馬田壆、龍田村及馬田村的範圍。</p>	<p>按選區分界建議圖於 2015 年的原區界，選區 M05(十八鄉中)在 2019 年的預計人口會超出法例許可的上限。為使選區的人口能符合法例許可幅度，建議將選區原區界內的金怡花園和雅研花苑轉編入鄰近的選區 M03(鳳翔)。</p>

建議選區 名稱及代號 [預計人口 (偏離百分比)]	建議選區範圍 (確實範圍見夾附的選區分界建議圖 及暫定選區範圍區界說明)	選管會的考慮因素
<p>十八鄉北 (新增選區) M10 [14 251 (-14.15%)]</p> <p>十八鄉東 M11 [13 766 (-17.07%)]</p> <p>十八鄉西 M12 [19 402 (+16.89%)]</p>	<p>包括山貝涌口村以東、青山公路 – 潭尾段以西、錦田河以南及 Grand Yoho 和元朗公路以北的範圍。</p> <p>包括東成里、竹新村、朗善邨、崇正新村、港頭村及崇山新村的範圍。</p> <p>包括田寮村、水蕉老圍、黃泥墩村及楊家村的範圍。</p>	<p>按選區分界建議圖於 2015 年的原區界，選區 M11(十八鄉東)(包括新增選區 M10(十八鄉北)) 及 M12(十八鄉西)在 2019 年的預計人口均會超出法例許可的上限，故此需要增加新選區以吸納超出的人口。建議：</p> <p>(i) 在選區 M11(十八鄉東)原區界內元朗公路以北的位置劃定新增的選區 M10(十八鄉北)；及</p> <p>(ii) 為使選區 M12(十八鄉西)的人口能符合法例許可幅度，將選區原區界內的崇正新村(一)及崇正新村(二)轉編入鄰近的選區 M11(十八鄉東)。</p> <p>上述建議令選區 M10(十八鄉北)、M11(十八鄉東)及 M12(十八鄉西)的人口均能符合法例許可幅度。</p>
<p>屏山南 M13 [16 555 (-0.27%)]</p> <p>洪福 (新增選區) M14 [12 641 (-23.84%)]</p> <p>屏山中 M16 [15 036 (-9.42%)]</p>	<p>包括青山公路 – 洪水橋段以南的欖口村、山下村、唐人新村、大道村和丹桂村的範圍及雅珊園。</p> <p>包括洪福邨。</p> <p>包括石埗村、洪屋村、新起村、水邊村、振興新村、水田村、上章圍、蝦尾新村及馮家圍的範圍。</p>	<p>按選區分界建議圖於 2015 年的原區界，選區 M13(屏山南)(包括新增選區 M14(洪福))在 2019 年的預計人口會超出法例許可的上限，故此需要增加新選區以吸納超出的人口。建議在選區 M13(屏山南)原區界內洪福邨的位置劃定新增的選區 M14(洪福)，令選區 M13(屏山南)及 M14(洪福)的人口均能調整至法例許可幅度之內。為此亦需同時調整選區 M16(屏山中)近洪福邨的選區分界。</p>

建議選區 名稱及代號 [預計人口 (偏離百分比)]	建議選區範圍 (確實範圍見夾附的選區分界建議圖 及暫定選區範圍區界說明)	選管會的考慮因素
<p>屏山中 M16 [15 036 (-9.42%)]</p> <p>盛欣 (新增選區) M17 [12 903 (-22.27%)]</p> <p>天盛 M18 [14 278 (-13.98%)]</p>	<p>包括石埗村、洪屋村、新起村、水邊村、振興新村、水田村、上章圍、蝦尾新村及馮家圍的範圍。</p> <p>包括天盛苑盛彩閣、盛昭閣、盛頤閣、盛賢閣和盛匯閣及屏欣苑。</p> <p>包括天盛苑盛勤閣、盛志閣、盛謙閣、盛悅閣、盛鼎閣、盛亨閣、盛旭閣、盛珍閣、盛泉閣、盛譽閣、盛坤閣和盛麗閣。</p>	<p>按選區分界建議圖於 2015 年的原區界，選區 M16(屏山中)(包括新增選區 M17(盛欣))及 M18(天盛)在 2019 年的預計人口會超出法例許可的上限，故此需要增加新選區以吸納超出的人口。建議：</p> <p>(i) 在選區 M16(屏山中)原區界內屏欣苑的位置劃定新增的選區 M17(盛欣)；及</p> <p>(ii) 為使選區 M17(盛欣)及 M18(天盛)的人口能符合法例許可幅度，將選區 M18(天盛)原區界內天盛苑的五座樓宇轉編入選區 M17(盛欣)。</p> <p>上述建議令選區 M16(屏山中)、M17(盛欣)及 M18(天盛)的人口均能調整至法例許可幅度之內。</p>
<p>嘉湖南 M22 [18 631 (+12.24%)]</p> <p>嘉湖北 M27 [20 117 (+21.19%)]</p>	<p>包括嘉湖山莊麗湖居第一座至三座、置富嘉湖、翠湖居、賞湖居及樂湖居。</p> <p>包括嘉湖山莊景湖居、美湖居及麗湖居第四座至十座。</p>	<p>按選區分界建議圖於 2015 年的原區界，選區 M27(嘉湖北)在 2019 年的預計人口會超出法例許可的上限。為使選區的人口能符合法例許可幅度，建議將選區原區界內的置富嘉湖及麗湖居第一座至三座轉編入鄰近的選區 M22(嘉湖南)。</p>

建議選區 名稱及代號 [預計人口 (偏離百分比)]	建議選區範圍 (確實範圍見夾附的選區分界建議圖 及暫定選區範圍區界說明)	選管會的考慮因素
<p>錦綉花園 M35 [20 038 (+20.72%)]</p> <p>新田 M36 [19 916 (+19.98%)]</p> <p>錦田 M37 [20 493 (+23.46%)]</p>	<p>包括錦綉花園、海錦豪園、海錦花園、文苑村、加州花園及加州豪園的範圍。</p> <p>包括和生圍、米埔老圍、蕃田村、潘屋村、夏威夷豪園、碧豪苑、大生圍、攸潭尾村及模範鄉的範圍。</p> <p>包括爾巒、高埔村、Park Yoho、逢吉鄉、華盛村及泰康村的範圍。</p>	<p>按選區分界建議圖於 2015 年的原區界，選區 M36(新田)及 M37(錦田)在 2019 年的預計人口均會超出法例許可的上限，故此有需要作出調整。建議：</p> <p>(i) 將選區 M36(新田)原區界內的加州花園及加州豪園轉編入鄰近的選區 M35(錦綉花園)；及</p> <p>(ii) 將選區 M37(錦田)原區界內的模範鄉轉編入鄰近的選區 M36(新田)。</p> <p>上述建議令選區 M36(新田)及 M37(錦田)的預計人口均能調整至法例許可幅度之內。</p>
<p>八鄉北 M38 [13 491 (-18.72%)]</p> <p>八鄉南 M39 [20 545 (+23.77%)]</p>	<p>包括吳家村、長江村、梁屋村及橫台山的範圍。</p> <p>包括水流田、金錢圍、石崗村、石湖塘、上村及黃竹園的範圍。</p>	<p>按選區分界建議圖於 2015 年的原區界，選區 M39(八鄉南)在 2019 年的預計人口會超出法例許可的上限。為使選區的人口能符合法例許可幅度，建議將選區原區界內吳家村的範圍轉編入鄰近的選區 M38(八鄉北)。</p>

北區

有需要作出改動的選區分界

(18 個民選議席維持不變)

建議選區 名稱及代號 [預計人口 (偏離百分比)]	建議選區範圍 (確實範圍見夾附的選區分界建議圖 及暫定選區範圍區界說明)	選管會的考慮因素
聯和墟 N01 [20 753 (+25.03%)] 粉嶺市 N02 [15 211 (-8.36%)]	包括榮福中心、榮輝中心、海聯廣場、帝庭軒、御庭軒及聯和墟。 包括掃管埔、粉嶺圍、瑞栢園、海燕花園、靈山村、芬園政府警察已婚宿舍、粉嶺花園、瓏山一號、粉嶺樓、安樂村及粉嶺中心。	按選區分界建議圖於 2015 年的原區界，選區 N01(聯和墟)在 2019 年的預計人口會超出法例許可的上限，建議將選區原區界內的瓏山一號轉編入鄰近的選區 N02(粉嶺市)。雖然選區 N01(聯和墟)的人口仍輕微超出法例許可的上限，但鑑於社區獨特性及地方聯繫的考慮，建議容許其人口偏離法例許可幅度。
御太 N10 [18 967 (+14.27%)] 上水鄉郊 N11 [20 757 (+25.05%)] 石湖墟 N13 [19 841 (+19.53%)] 鳳翠 N15 [18 666 (+12.45%)]	包括高爾夫景園、御皇庭、上水紀律部隊宿舍、上水已婚警察宿舍、太平邨、威尼斯花園、丙崗、大隴、歌賦嶺及邁爾豪園。 包括馬草壟、古洞、河上鄉、歐意花園及坑頭。 包括石湖墟、龍豐花園、新都廣場、上水中心、上水名都及順欣花園。 包括虎地坳、華山、上水鄉、翠麗花園、天平山、松柏塱及大頭嶺。	按選區分界建議圖於 2015 年的原區界，選區 N11(上水鄉郊)在 2019 年的預計人口會超出法例許可的上限，故此有需要作出調整。建議： (i) 將選區 N11(上水鄉郊)原區界內的松柏塱及大頭嶺一帶地方轉編入鄰近的選區 N15(鳳翠)，為此亦需同時調整選區 N13(石湖墟)的選區分界；及 (ii) 將選區 N11(上水鄉郊)原區界內的歌賦嶺及邁爾豪園轉編入鄰近的選區 N10(御太)。 雖然選區 N11(上水鄉郊)的人口仍輕微超出法例許可的上限，但鑑於地理交通、社區完整性和地方聯繫的考慮，建議容許其人口偏離法例許可幅度(於 2015 年的選區分界，此選區的人口亦獲准偏離法例許可幅度)。

大埔區

有需要作出改動的選區分界

(19 個民選議席維持不變)

建議選區 名稱及代號 [預計人口 (偏離百分比)]	建議選區範圍 (確實範圍見夾附的選區分界建議圖 及暫定選區範圍區界說明)	選管會的考慮因素
宏福 P09 [19 301 (+16.28%)]	包括廣福邨廣仁樓、廣義樓和廣禮樓、宏福苑、御泓居、松濤閣、策誠軒、峰林軒、天賦海灣、逸瓏灣及部分吐露港。	按選區分界建議圖於 2015 年的原區界，選區 P09(宏福)在 2019 年的預計人口會低於法例許可的下限，而選區 P10(大埔滘)在 2019 年的預計人口則會超出法例許可的上限。為使兩個選區的人口能符合法例許可幅度，建議將選區 P10(大埔滘)原區界內的天賦海灣及逸瓏灣轉編入鄰近的選區 P09(宏福)。
大埔滘 P10 [18 120 (+9.16%)]	包括燕岩以東、吐露港公路以南及鉛鑛坳至白石角以北的範圍。	
林村谷 P13 [17 508 (+5.48%)]	包括林村河以西至大刀屻及南華莆以南至嘉道理農場的範圍。	按選區分界建議圖於 2015 年的原區界，選區 P13(林村谷)及 P17(康樂園)在 2019 年的預計人口會超出法例許可的上限。為使兩個選區的人口能符合法例許可幅度，建議將選區 P17(康樂園)原區界內的大埔頭水圍、大埔頭、太湖山莊及華樂豪庭，以及選區 P13(林村谷)原區界內的大埔花園及帝欣苑轉編入鄰近的選區 P14(寶雅)。
寶雅 P14 [20 357 (+22.64%)]	包括大埔花園、帝欣苑、大埔頭水圍、大埔頭、太湖山莊、華樂豪庭和其以北範圍、寶雅苑及太和邨安和樓、麗和樓和翠和樓。	
康樂園 P17 [20 488 (+23.43%)]	包括康樂園、新圍仔、九龍坑、鳳園和沙羅洞一帶的範圍及部分吐露港。	

西貢區

有需要作出改動的選區分界

(自 2020 年 1 月起新增 2 個民選議席至 29 席)

建議選區 名稱及代號 [預計人口 (偏離百分比)]	建議選區範圍 (確實範圍見夾附的選區分界建議圖 及暫定選區範圍區界說明)	選管會的考慮因素
西貢市中心 Q01 [10 901 (-34.33%)]	包括大網仔路以南、普通道和西貢公路以東的範圍及西貢海部分海域。	按選區分界建議圖於 2015 年的原區界，選區 Q01(西貢市中心)在 2019 年的預計人口會低於法例許可的下限。但鑑於社區完整性、地方聯繫、地理交通和人口分布的考慮，調整鄰近選區的分界以令選區 Q01(西貢市中心)的人口能調整至法例許可幅度之內並不可行，故此建議選區分界維持不變，並容許其人口繼續偏離法例許可幅度(於 2015 年的選區分界，此選區的人口亦獲准偏離法例許可幅度)。
白沙灣 Q02 [15 810 (-4.75%)]	包括西貢公路以東白沙灣、西貢公路以西的範圍及西貢海部分海域。	按選區分界建議圖於 2015 年的原區界，選區 Q03(西貢離島)在 2019 年的預計人口會低於法例許可的下限。為使選區的人口能符合法例許可幅度，建議將選區 Q02(白沙灣)原區界內沿菠蘿輦路以西的澳朗村、太平村、北港坳、紅花村、茅坪新村、黃竹山新村、大水井、石壟仔新村一帶的範圍轉編入鄰近的選區 Q03(西貢離島)。
西貢離島 Q03 [12 894 (-22.32%)]	包括沿菠蘿輦路一帶的鄉村及其以北、北港路旁瀘水廠一帶、大網仔路和普通道以西的範圍及西貢海以東的離島。	

建議選區 名稱及代號 [預計人口 (偏離百分比)]	建議選區範圍 (確實範圍見夾附的選區分界建議圖 及暫定選區範圍區界說明)	選管會的考慮因素
<p>海晉 (新增選區) Q10 [18 223 (+9.78%)]</p> <p>寶怡 Q11 [15 330 (-7.65%)]</p> <p>軍寶 Q27 [13 854 (-16.54%)]</p>	<p>包括天晉 II、天晉 IIIA、天晉 IIIB、帝景灣、The Parkside、嘉悅、海天晉、Savannah、海翩滙、Monterey、藍塘傲及 Capri。</p> <p>包括寶盈花園及怡明邨。</p> <p>包括新寶城及將軍澳廣場。</p>	<p>按選區分界建議圖於 2015 年的原區界，選區 Q11(寶怡)(包括新增選區 Q10(海晉))在 2019 年的預計人口會大幅超出法例許可的上限，故此需要增加新選區以吸納超出的人口。建議在選區 Q11(寶怡)原區界內寶盈花園及怡明邨以外的範圍劃定新增的選區 Q10(海晉)，令選區 Q10(海晉)及 Q11(寶怡)的人口均能調整至法例許可幅度之內，為此亦需同時調整選區 Q27(軍寶)的選區分界。</p>
<p>康景 Q16 [12 786 (-22.97%)]</p> <p>慧茵 (新增選區) Q20 [13 752 (-17.15%)]</p> <p>運亨 Q21 [14 254 (-14.13%)]</p>	<p>包括康盛花園、景明苑及怡心園。</p> <p>包括慧安園、富麗花園、旭輝臺及茵怡花園。</p> <p>包括都會豪庭、新都城第一期及疊翠軒。</p>	<p>按選區分界建議圖於 2015 年的原區界，選區 Q21(運亨)(包括新增選區 Q20(慧茵))在 2019 年的預計人口會超出法例許可的上限，故此需要增加新選區以吸納超出的人口。建議：</p> <p>(i) 在選區 Q21(運亨)原區界內茵怡花園的位置劃定新增的選區 Q20(慧茵)；及</p> <p>(ii) 為使選區 Q20(慧茵)的人口能符合法例許可幅度，將選區 Q16(康景)原區界內的慧安園、富麗花園及旭輝臺轉編入選區 Q20(慧茵)。</p> <p>上述建議令選區 Q20(慧茵)及 Q21(運亨)的人口均能調整至法例許可幅度之內。</p>

沙田區

有需要作出改動的選區分界

(自 2020 年 1 月起新增 3 個民選議席至 41 席)

建議選區 名稱及代號 [預計人口 (偏離百分比)]	建議選區範圍 (確實範圍見夾附的選區分界建議圖 及暫定選區範圍區界說明)	選管會的考慮因素
<p>博康 R08 [16 063 (-3.23%)]</p> <p>水泉澳 (新增選區) R09 [20 294 (+22.26%)]</p> <p>乙泉 (原名為乙明) R10 [19 634 (+18.28%)]</p>	<p>包括博康邨、沙田圍、沙田圍新村、灰窰下及謝屋村。</p> <p>包括水泉澳邨第一、三和四期及麥當勞叔叔之家。</p> <p>包括乙明邨、山下圍(曾大屋)、作壟坑新村、水泉澳邨第二期及城門河道以南的範圍。</p>	<p>按選區分界建議圖於 2015 年的原區界，選區 R10(乙泉)(包括新增選區 R09(水泉澳))在 2019 年的預計人口會超出法例許可的上限，故此需要增加新選區以吸納超出的人口。建議：</p> <p>(i) 在選區 R10(乙泉)原區界內水泉澳邨第一、三和四期及麥當勞叔叔之家的位置劃定新增的選區 R09(水泉澳)；及</p> <p>(ii) 為使選區 R10(乙泉)的人口能符合法例許可幅度，將選區原區界內的沙田圍、沙田圍新村、灰窰下及謝屋村轉編入鄰近的選區 R08(博康)。</p> <p>上述建議令選區 R09(水泉澳)及 R10(乙泉)的人口均能調整至法例許可幅度之內。</p>
<p>雲城 R16 [20 104 (+21.12%)]</p> <p>翠嘉 R19 [18 417 (+10.95%)]</p>	<p>包括名城、盛薈、盛世及雲疊花園。</p> <p>包括海福花園、金禧花園、富嘉花園、部分新翠邨及積福街以南的範圍。</p>	<p>按選區分界建議圖於 2015 年的原區界，選區 R16(雲城)在 2019 年的預計人口會超出法例許可的上限。為使選區的人口能符合法例許可幅度，建議將選區原區界內的海福花園轉編入鄰近的選區 R19(翠嘉)。</p>

建議選區 名稱及代號 [預計人口 (偏離百分比)]	建議選區範圍 (確實範圍見夾附的選區分界建議圖 及暫定選區範圍區界說明)	選管會的考慮因素
<p>穗禾 R22 [12 870 (-22.47%)]</p> <p>火炭 R23 [20 520 (+23.62%)]</p>	<p>包括黃竹洋以南、排頭坑以北、麥理浩徑以東及火炭路以西南的範圍。</p> <p>包括麥理浩徑以東、城門河道以西北及火炭路以東北的範圍。</p>	<p>按選區分界建議圖於 2015 年的原區界，選區 R22(穗禾)在 2019 年的預計人口會低於法例許可的下限，而選區 R23(火炭)在 2019 年的預計人口則會超出法例許可的上限。為使兩個選區的人口能符合法例許可幅度，建議將選區 R23(火炭)原區界內桂地新村、桂地村、火炭谷新村、黃竹洋及火炭路以西南的範圍轉編入鄰近的選區 R22(穗禾)。</p>
<p>海嵐 (新增選區) R25 [12 926 (-22.13%)]</p> <p>頌安 R26 [15 840 (-4.57%)]</p> <p>鞍泰 R36 [14 323 (-13.71%)]</p>	<p>包括觀瀾雅軒、天宇海、海典灣、嘉華星濤灣及嵐岸。</p> <p>包括頌安邨、聽濤雅苑及薈晴。</p> <p>包括錦泰苑及曉峰灣畔。</p>	<p>按選區分界建議圖於 2015 年的原區界，選區 R26(頌安)及 R36(鞍泰)(包括新增選區 R25(海嵐))在 2019 年的預計人口會超出法例許可的上限，故此需要增加新選區以吸納超出的人口。建議在選區 R26(頌安)原區界內的觀瀾雅軒和天宇海及選區 R36(鞍泰)原區界內海典灣、嘉華星濤灣和嵐岸的位置劃定新增的選區 R25(海嵐)，令選區 R25(海嵐)、R26(頌安)及 R36(鞍泰)的人口均能調整至法例許可幅度之內。</p>
<p>帝怡 (新增選區) R38 [16 877 (+1.67%)]</p> <p>碧湖 R39 [16 609 (+0.06%)]</p> <p>廣康 R40 [13 200 (-20.48%)]</p>	<p>包括帝堡城、碩門邨第二期及綠怡雅苑。</p> <p>包括碧濤花園、翠湖花園、濱景花園及碩門邨。</p> <p>包括康林苑、廣林苑、南山、石古壟、花心坑、大嶺、大藍寮、黃泥頭及亞公角山路一帶的範圍。</p>	<p>按選區分界建議圖於 2015 年的原區界，選區 R39(碧湖)及 R40(廣康)(包括新增選區 R38(帝怡))在 2019 年的預計人口會超出法例許可的上限，故此需要增加新選區以吸納超出的人口。建議在選區 R39(碧湖)原區界內的碩門邨第二期及選區 R40(廣康)原區界內綠怡雅苑和帝堡城的位置劃定新增的選區 R38(帝怡)，令選區 R38(帝怡)、R39(碧湖)及 R40(廣康)的人口均能調整至法例許可幅度之內。</p>

葵青區 有需要作出改動的選區分界

(自 2020 年 1 月起新增 2 個民選議席至 31 席)

建議選區 名稱及代號 [預計人口 (偏離百分比)]	建議選區範圍 (確實範圍見夾附的選區分界建議圖 及暫定選區範圍區界說明)	選管會的考慮因素
葵興 S01 [20 591 (+24.05%)]	包括葵俊苑、葵興邨、光輝園、葵涌邨春葵樓、夏葵樓和秋葵樓及葵馥苑安葵閣和樂葵閣的範圍。	按選區分界建議圖於 2015 年的原區界，選區 S06(葵涌邨南)及 S15(興芳)(包括新增選區 S02(葵聯))在 2019 年的預計人口均會超出法例許可的上限，故此需要增加新選區以吸納超出的人口。建議： (i) 在選區 S15(興芳)原區界內葵聯邨及芊紅居的位置劃定新增的選區 S02(葵聯)，並吸納選區 S01(葵興)原區界內的新葵興花園及葵康苑，以使選區 S02(葵聯)的人口能符合法例許可幅度；及 (ii) 為使選區 S06(葵涌邨南)的人口能符合法例許可幅度，將選區原區界內的葵涌邨春葵樓、夏葵樓和秋葵樓，以及葵馥苑安葵閣及樂葵閣轉編入選區 S01(葵興)。 上述建議令選區 S02(葵聯)、S06(葵涌邨南)及 S15(興芳)的人口均能調整至法例許可幅度之內。
葵聯 (新增選區) S02 [13 492 (-18.72%)]	包括葵聯邨、芊紅居、新葵興花園及葵康苑的範圍。	
葵涌邨南 S06 [14 435 (-13.04%)]	包括葵涌邨茵葵樓、翠葵樓、碧葵樓、綠葵樓、芊葵樓和芷葵樓。	
興芳 S15 [14 860 (-10.48%)]	包括下葵涌村、葵芳閣、新葵芳花園、葵涌廣場、新都會廣場及葵翠邨的範圍。	

建議選區 名稱及代號 [預計人口 (偏離百分比)]	建議選區範圍 (確實範圍見夾附的選區分界建議圖 及暫定選區範圍區界說明)	選管會的考慮因素
<p>石蔭 S08 [19 678 (+18.55%)]</p> <p>大白田西 (原名為大白田) S09 [15 123 (-8.89%)]</p> <p>大白田東 (新增選區) S10 [16 560 (-0.23%)]</p> <p>石籬北 S12 [15 253 (-8.11%)]</p>	<p>包括和宜合道和昌榮路以東、大白田街以西及梨木道以北的範圍。</p> <p>包括青山公路－葵涌段以東、梨木道以南、和宜合道以西及大隴街以北的範圍。</p> <p>包括和宜合道和大隴街以東、梨木道以南及石籬(二)邨石歡樓、石祥樓和石富樓的範圍。</p> <p>包括石籬(二)邨(除石歡樓、石祥樓、石富樓、石佳樓及石華樓外)。</p>	<p>按選區分界建議圖於 2015 年的原區界，選區 S08(石蔭)、S09(大白田西)(包括新增選區 S10(大白田東))及 S12(石籬北)在 2019 年的預計人口均會超出法例許可的上限，故此需要增加新選區以吸納超出的人口。建議：</p> <p>(i) 在選區 S09(大白田西)原區界內和宜合道以東的位置劃定新增的選區 S10(大白田東)；及</p> <p>(ii) 為使選區 S08(石蔭)、S10(大白田東)及 S12(石籬北)的人口能符合法例許可幅度，將選區 S08(石蔭)原區界內石蔭路以東的樓宇轉編入選區 S10(大白田東)，並將選區 S12(石籬北)原區界內的石籬(二)邨石歡樓、石祥樓及石富樓轉編入選區 S10(大白田東)。</p> <p>上述建議令選區 S08(石蔭)、S09(大白田西)、S10(大白田東)及 S12(石籬北)的人口均能調整至法例許可幅度之內。</p>

離島區

有需要作出改動的選區分界

(10 個民選議席維持不變)

建議選區 名稱及代號 [預計人口 (偏離百分比)]	建議選區範圍 (確實範圍見夾附的選區分界建議圖 及暫定選區範圍區界說明)	選管會的考慮因素
大嶼山 T01 [24 685 (+48.71%)]	包括大澳以東、北長洲海峽以西、北大嶼山公路、赤鱗角南路和南環路以南及索罟群島以北的範圍。	按選區分界建議圖於 2015 年的原區界，選區 T01(大嶼山)在 2019 年的預計人口會大幅超出法例許可的上限。為使選區的人口能符合法例許可幅度，建議：
逸東邨南 T02 [23 475 (+41.42%)]	包括逸東(一)邨(除康逸樓及清逸樓外)及滿東邨。	(i) 將選區 T01(大嶼山)原區界內的滿東邨轉編入鄰近的選區 T02(逸東邨南)；及
逸東邨北 T03 [24 772 (+49.24%)]	包括逸東(二)邨及逸東(一)邨康逸樓及清逸樓。	(ii) 同時，將選區 T02(逸東邨南)原區界內的逸東(一)邨康逸樓及清逸樓轉編入選區 T03(逸東邨北)。 雖然選區 T01(大嶼山)、T02(逸東邨南)及 T03(逸東邨北)的人口會超出法例許可的上限，上述建議已大幅改善選區 T01(大嶼山)超出法例許可上限的情況。鑑於離島區的地理、交通及人口分布等限制，建議容許該三個選區的人口偏離法例許可幅度。

建議選區 名稱及代號 [預計人口 (偏離百分比)]	建議選區範圍 (確實範圍見夾附的選區分界建議圖 及暫定選區範圍區界說明)	選管會的考慮因素
<p>東涌南 T04 [21 213 (+27.80%)]</p> <p>東涌中 (原名為東涌北) T05 [20 712 (+24.78%)]</p> <p>東涌北 (新增選區) T06 [19 398 (+16.86%)]</p> <p>長洲 T10 [21 752 (+31.04%)]</p>	<p>包括海堤灣畔、東堤灣畔、富東邨及裕東苑。</p> <p>包括水藍·天岸、藍天海岸、影岸紅及映灣園(除海珀名邸外)。</p> <p>包括東環、昇薈、迎東邨、海珀名邸及香港國際機場的範圍。</p> <p>包括長洲、部分西博寮海峽及部分北長洲海峽。</p>	<p>按選區分界建議圖於 2015 年的原區界，選區 T04(東涌南)(包括新增選區 T06(東涌北))及 T05(東涌中)在 2019 年的預計人口均會大幅超出法例許可的上限，而選區 T10(長洲)原區界內的長洲南及長洲北的預計人口均會低於法例許可的下限。為使選區的人口能符合法例許可幅度，建議：</p> <p>(i) 將選區 T10(長洲)原區界內的長洲南與長洲北的範圍合併為一個選區 T10(長洲)，而騰出的一個選區則劃定在選區 T04(東涌南)原區界內東環、昇薈及迎東邨的位置，成為選區 T06(東涌北)；及</p> <p>(ii) 為使選區 T05(東涌中)的人口能符合法例許可幅度，將選區原區界內的海堤灣畔及海珀名邸分別轉編入鄰近的選區 T04(東涌南)及 T06(東涌北)。</p> <p>雖然選區 T10(長洲)的人口會超出法例許可的上限，然而，考慮到長洲南和長洲北的地理交通，建議容許其人口偏離法例許可幅度。同樣地，選區 T04(東涌南)的人口在調整分界後仍會輕微超出法例許可的上限，但鑑於社區完整性的考慮，亦建議容許其人口偏離法例許可幅度。</p>

建議選區 名稱及代號 [預計人口 (偏離百分比)]	建議選區範圍 (確實範圍見夾附的選區分界建議圖 及暫定選區範圍區界說明)	選管會的考慮因素
坪洲及喜靈洲 T08 [6 622 (-60.11%)]	包括坪洲、喜靈洲、稔樹灣及部分西博寮海峽。	按選區分界建議圖於 2015 年的原區界，選區 T08(坪洲及喜靈洲)在 2019 年的預計人口會低於法例許可的下限。但鑑於地理交通的考慮，調整鄰近選區的分界以令其人口調整至法例許可幅度之內並不可行，故此建議選區分界維持不變，並容許其人口繼續偏離法例許可幅度(於 2015 年的選區分界，此選區的人口亦獲准偏離法例許可幅度)。
南丫及蒲台 T09 [6 501 (-60.83%)]	包括南丫島、蒲台群島及部分西博寮海峽和東博寮海峽。	按選區分界建議圖於 2015 年的原區界，選區 T09(南丫及蒲台)在 2019 年的預計人口會低於法例許可的下限。但鑑於地理交通的考慮，調整鄰近選區的分界以令其人口調整至法例許可幅度之內並不可行，故此建議選區分界維持不變，並容許其人口繼續偏離法例許可幅度(於 2015 年的選區分界，此選區的人口亦獲准偏離法例許可幅度)。

中西區的臨時建議概要
Summary of Provisional Recommendations for Central and Western District

選區代號 Code of Constituency	選區名稱 Name of Constituency	預計人口 Projected Population	標準人口基數偏離百分比 +/- % of Population Quota (16 599)
A01	中環 Chung Wan	13 351	-19.57%
A02	半山東 Mid Levels East	16 508	-0.55%
A03	衛城 Castle Road	20 397	+22.88%
A04	山頂 Peak	19 447	+17.16%
A05	大學 University	18 029	+8.61%
A06	觀龍 Kwun Lung	15 273	-7.99%
A07	堅摩 Kennedy Town & Mount Davis	15 734 ⁺	-5.21%
A08	西環 Sai Wan	12 985	-21.77%
A09	寶翠 Belcher	20 077	+20.95%
A10	石塘咀 Shek Tong Tsui	16 479 ⁺	-0.72%
A11	西營盤 Sai Ying Pun	14 815	-10.75%
A12	上環 Sheung Wan	14 981	-9.75%
A13	東華 Tung Wah	12 904	-22.26%
A14	正街 Centre Street	15 003	-9.62%
A15	水街 Water Street	14 983	-9.74%
總數 Total:		240 966	

⁺ Marine population added

⁺ 加上水上人口

灣仔區的臨時建議概要
Summary of Provisional Recommendations for Wan Chai District

選區代號 Code of Constituency	選區名稱 Name of Constituency	預計人口 Projected Population	標準人口基數偏離百分比 +/- % of Population Quota (16 599)
B01	軒尼詩 Hennessy	12 777	-23.03%
B02	愛群 Oi Kwan	12 509	-24.64%
B03	鵝頸 Canal Road	12 786	-22.97%
B04	銅鑼灣 Causeway Bay	12 503	-24.68%
B05	維園 Victoria Park	13 412 ⁺	-19.20%
B06	天后 Tin Hau	15 051	-9.33%
B07	大坑 Tai Hang	12 676	-23.63%
B08	渣甸山 Jardine's Lookout	15 337	-7.60%
B09	樂活 Broadwood	14 975	-9.78%
B10	跑馬地 Happy Valley	13 150	-20.78%
B11	司徒拔道 Stubbs Road	15 042	-9.38%
B12	修頓 Southorn	14 665	-11.65%
B13	大佛口 Tai Fat Hau	13 170	-20.66%
總數 Total :		178 053	

⁺Marine population added

⁺加上水上人口

東區的臨時建議概要 Summary of Provisional Recommendations for Eastern District

選區代號 Code of Constituency	選區名稱 Name of Constituency	預計人口 Projected Population	標準人口基數偏離百分比 +/- % of Population Quota (16 599)
C01	太古城西 Tai Koo Shing West	17 716	+6.73%
C02	太古城東 Tai Koo Shing East	18 063	+8.82%
C03	鯉景灣 Lei King Wan	20 553	+23.82%
C04	西灣河 Sai Wan Ho	20 013	+20.57%
C05	愛秩序灣 Aldrich Bay	17 610	+6.09%
C06	筲箕灣 Shaukeiwan	14 076	-15.20%
C07	阿公岩 A Kung Ngam	18 823 ⁺	+13.40%
C08	杏花邨 Heng Fa Chuen	18 597	+12.04%
C09	翠灣 Tsui Wan	12 477	-24.83%
C10	欣藍 Yan Lam	16 073	-3.17%
C11	小西灣 Siu Sai Wan	12 460	-24.94%
C12	景怡 King Yee	14 676	-11.59%
C13	環翠 Wan Tsui	15 594	-6.05%
C14	翡翠 Fei Tsui	15 268	-8.02%
C15	柏架山 Mount Parker	12 806	-22.85%
C16	寶馬山 Braemar Hill	16 259	-2.05%
C17	炮台山 Fortress Hill	15 987	-3.69%
C18	城市花園 City Garden	16 955	+2.14%
C19	和富 Provident	20 643	+24.36%
C20	堡壘 Fort Street	16 157	-2.66%
C21	錦屏 Kam Ping	16 085	-3.10%
C22	丹拿 Tanner	15 959	-3.86%
C23	健康村 Healthy Village	13 831	-16.68%
C24	鰂魚涌 Quarry Bay	13 076	-21.22%
C25	南豐 Nam Fung	13 692	-17.51%
C26	康怡 Kornhill	14 528	-12.48%
C27	康山 Kornhill Garden	13 806	-16.83%
C28	興東 Hing Tung	17 972	+8.27%
C29	下耀東 Lower Yiu Tung	17 066	+2.81%
C30	上耀東 Upper Yiu Tung	13 149	-20.78%
C31	興民 Hing Man	14 601	-12.04%
C32	樂康 Lok Hong	12 685	-23.58%
C33	翠德 Tsui Tak	12 568	-24.28%
C34	漁灣 Yue Wan	14 926	-10.08%
C35	佳曉 Kai Hiu	13 356	-19.54%
總數 Total:		548 106	

⁺Marine population added

⁺加上水上人口

南區的臨時建議概要 Summary of Provisional Recommendations for Southern District

選區代號 Code of Constituency	選區名稱 Name of Constituency	預計人口 Projected Population	標準人口基數偏離百分比 +/- % of Population Quota (16 599)
D01	香港仔 Aberdeen	19 023 ⁺	+14.60%
D02	鴨脷洲邨 Ap Lei Chau Estate	12 062	-27.33%
D03	鴨脷洲北 Ap Lei Chau North	13 442	-19.02%
D04	利東一 Lei Tung I	13 493	-18.71%
D05	利東二 Lei Tung II	14 666	-11.65%
D06	海怡東 South Horizons East	14 642	-11.79%
D07	海怡西 South Horizons West	14 674	-11.60%
D08	華貴 Wah Kwai	13 684	-17.56%
D09	華富南 Wah Fu South	12 937	-22.06%
D10	華富北 Wah Fu North	14 074	-15.21%
D11	薄扶林 Pokfulam	20 748	+25.00%
D12	置富 Chi Fu	16 105	-2.98%
D13	田灣 Tin Wan	18 081	+8.93%
D14	石漁 Shek Yue	15 692	-5.46%
D15	黃竹坑 Wong Chuk Hang	17 715 ⁺	+6.72%
D16	海灣 Bays Area	18 410	+10.91%
D17	赤柱及石澳 Stanley & Shek O	20 149	+21.39%
總數 Total :		269 597	

⁺ Marine population added

⁺ 加上水上人口

油尖旺區的臨時建議概要 Summary of Provisional Recommendations for Yau Tsim Mong District

選區代號 Code of Constituency	選區名稱 Name of Constituency	預計人口 Projected Population	標準人口基數偏離百分比 +/- % of Population Quota (16 599)
E01	尖沙咀西 Tsim Sha Tsui West	12 673	-23.65%
E02	九龍站 Kowloon Station	17 591 ⁺	+5.98%
E03	佐敦西 Jordan West	16 654	+0.33%
E04	油麻地南 Yau Ma Tei South	19 175	+15.52%
E05	富榮 Charming	16 288	-1.87%
E06	旺角西 Mong Kok West	16 278	-1.93%
E07	富柏 Fu Pak	19 046	+14.74%
E08	奧運 Olympic	17 370	+4.64%
E09	櫻桃 Cherry	15 042	-9.38%
E10	大角咀南 Tai Kok Tsui South	14 341	-13.60%
E11	大角咀北 Tai Kok Tsui North	20 538	+23.73%
E12	大南 Tai Nan	20 254	+22.02%
E13	旺角北 Mong Kok North	18 871	+13.69%
E14	旺角東 Mong Kok East	16 568	-0.19%
E15	旺角南 Mong Kok South	16 846	+1.49%
E16	油麻地北 Yau Ma Tei North	12 823	-22.75%
E17	尖東及京士柏 East Tsim Sha Tsui & King's Park	12 641	-23.84%
E18	佐敦北 Jordan North	17 885	+7.75%
E19	佐敦南 Jordan South	12 742	-23.24%
E20	尖沙咀中 Tsim Sha Tsui Central	14 762	-11.07%
總數 Total:		328 388	

⁺ Marine population added

⁺ 加上水上人口

深水埗區的臨時建議概要 Summary of Provisional Recommendations for Sham Shui Po District

選區代號 Code of Constituency	選區名稱 Name of Constituency	預計人口 Projected Population	標準人口基數偏離百分比 +/- % of Population Quota (16 599)
F01	寶麗 Po Lai	18 284	+10.15%
F02	長沙灣 Cheung Sha Wan	15 757	-5.07%
F03	南昌北 Nam Cheong North	19 628	+18.25%
F04	石硤尾 Shek Kip Mei	19 039	+14.70%
F05	南昌東 Nam Cheong East	19 594	+18.04%
F06	南昌南 Nam Cheong South	19 858	+19.63%
F07	南昌中 Nam Cheong Central	20 029	+20.66%
F08	南昌西 Nam Cheong West	20 211	+21.76%
F09	富昌 Fu Cheong	18 766	+13.06%
F10	麗閣 Lai Kok	13 067	-21.28%
F11	幸福 Fortune	18 472	+11.28%
F12	碧匯 Pik Wui	13 376	-19.42%
F13	荔枝角中 Lai Chi Kok Central	18 975	+14.31%
F14	荔枝角南 Lai Chi Kok South	16 785	+1.12%
F15	美孚南 Mei Foo South	16 563	-0.22%
F16	美孚中 Mei Foo Central	12 720	-23.37%
F17	美孚北 Mei Foo North	15 847	-4.53%
F18	荔枝角北 Lai Chi Kok North	15 472	-6.79%
F19	元州 Un Chau	18 422	+10.98%
F20	蘇屋 So Uk	18 751	+12.96%
F21	李鄭屋 Lei Cheng Uk	13 336	-19.66%
F22	龍坪及上白田 Lung Ping & Sheung Pak Tin	15 802	-4.80%
F23	下白田 Ha Pak Tin	16 014	-3.52%
F24	又一村 Yau Yat Tsuen	14 650	-11.74%
F25	南山、大坑東及大坑西 Nam Shan, Tai Hang Tung & Tai Hang Sai	19 773	+19.12%
總數 Total :		429 191	

九龍城區的臨時建議概要
Summary of Provisional Recommendations for Kowloon City District

選區代號 Code of Constituency	選區名稱 Name of Constituency	預計人口 Projected Population	標準人口基數偏離百分比 +/- % of Population Quota (16 599)
G01	馬頭圍 Ma Tau Wai	20 629	+24.28%
G02	宋皇臺 Sung Wong Toi	20 388	+22.83%
G03	馬坑涌 Ma Hang Chung	20 388	+22.83%
G04	馬頭角 Ma Tau Kok	13 958	-15.91%
G05	樂民 Lok Man	15 428	-7.05%
G06	常樂 Sheung Lok	20 454	+23.22%
G07	何文田 Ho Man Tin	19 625	+18.23%
G08	嘉道理 Kadoorie	19 100	+15.07%
G09	太子 Prince	14 931	-10.05%
G10	九龍塘 Kowloon Tong	20 309	+22.35%
G11	龍城 Lung Shing	15 498	-6.63%
G12	啟德北 Kai Tak North	14 068	-15.25%
G13	啟德東 Kai Tak East	12 993	-21.72%
G14	啟德中及南 Kai Tak Central and South	12 653	-23.77%
G15	海心 Hoi Sham	15 116	-8.93%
G16	土瓜灣北 To Kwa Wan North	14 682	-11.55%
G17	土瓜灣南 To Kwa Wan South	15 646	-5.74%
G18	鶴園海逸 Hok Yuen Laguna Verde	18 511	+11.52%
G19	黃埔東 Whampoa East	16 629	+0.18%
G20	黃埔西 Whampoa West	19 755	+19.01%
G21	紅磡灣 Hung Hom Bay	20 510	+23.56%
G22	紅磡 Hung Hom	13 762	-17.09%
G23	家維 Ka Wai	19 876	+19.74%
G24	愛民 Oi Man	15 915	-4.12%
G25	愛俊 Oi Chun	13 113	-21.00%
總數 Total :		423 937	

黃大仙區的臨時建議概要
Summary of Provisional Recommendations for Wong Tai Sin District

選區代號 Code of Constituency	選區名稱 Name of Constituency	預計人口 Projected Population	標準人口基數偏離百分比 +/- % of Population Quota (16 599)
H01	龍趣 Lung Tsui	16 351	-1.49%
H02	龍下 Lung Ha	15 363	-7.45%
H03	龍上 Lung Sheung	19 508	+17.53%
H04	鳳凰 Fung Wong	14 838	-10.61%
H05	鳳德 Fung Tak	15 606	-5.98%
H06	龍星 Lung Sing	19 166	+15.46%
H07	新蒲崗 San Po Kong	20 022	+20.62%
H08	東頭 Tung Tau	16 884	+1.72%
H09	東美 Tung Mei	17 683	+6.53%
H10	樂富 Lok Fu	14 016	-15.56%
H11	橫頭磡 Wang Tau Hom	16 981	+2.30%
H12	天強 Tin Keung	13 761	-17.10%
H13	翠竹及鵬程 Tsui Chuk & Pang Ching	17 350	+4.52%
H14	竹園南 Chuk Yuen South	15 466	-6.83%
H15	竹園北 Chuk Yuen North	18 356	+10.58%
H16	慈雲西 Tsz Wan West	20 405	+22.93%
H17	正愛 Ching Oi	20 466	+23.30%
H18	正安 Ching On	19 420	+16.99%
H19	慈雲東 Tsz Wan East	20 644	+24.37%
H20	瓊富 King Fu	18 840	+13.50%
H21	彩雲東 Choi Wan East	14 212	-14.38%
H22	彩雲南 Choi Wan South	12 568	-24.28%
H23	彩雲西 Choi Wan West	13 371	-19.45%
H24	池彩 Chi Choi	16 202	-2.39%
H25	彩虹 Choi Hung	14 841	-10.59%
總數 Total :		422 320	

觀塘區的臨時建議概要
Summary of Provisional Recommendations for Kwun Tong District

選區代號 Code of Constituency	選區名稱 Name of Constituency	預計人口 Projected Population	標準人口基數偏離百分比 +/- % of Population Quota (16 599)
J01	觀塘中心 Kwun Tong Central	16 518	-0.49%
J02	九龍灣 Kowloon Bay	13 289	-19.94%
J03	啟業 Kai Yip	20 355	+22.63%
J04	麗晶 Lai Ching	15 349	-7.53%
J05	坪石 Ping Shek	16 446	-0.92%
J06	彩德 Choi Tak	17 540	+5.67%
J07	佐敦谷 Jordan Valley	20 297	+22.28%
J08	順天 Shun Tin	18 307	+10.29%
J09	雙順 Sheung Shun	17 620	+6.15%
J10	安利 On Lee	18 411	+10.92%
J11	安泰 On Tai	20 739	+24.94%
J12	秀茂坪北 Sau Mau Ping North	19 055	+14.80%
J13	秀茂坪中 Sau Mau Ping Central	19 749	+18.98%
J14	安達 On Tat	19 618	+18.19%
J15	秀茂坪南 Sau Mau Ping South	20 193	+21.65%
J16	寶達 Po Tat	20 490	+23.44%
J17	廣德 Kwong Tak	18 079	+8.92%
J18	興田 Hing Tin	16 638	+0.23%
J19	藍田 Lam Tin	20 638	+24.33%
J20	平田 Ping Tin	17 697	+6.61%
J21	栢雅 Pak Nga	13 020	-21.56%
J22	俊翔 Chun Cheung	17 214	+3.71%
J23	油塘東 Yau Tong East	15 754	-5.09%
J24	油翠 Yau Chui	17 969	+8.25%
J25	油麗 Yau Lai	16 068	-3.20%
J26	油塘西 Yau Tong West	19 627	+18.24%
J27	麗港城 Laguna City	24 757	+49.15%
J28	景田 King Tin	20 225	+21.84%
J29	翠屏 Tsui Ping	18 780	+13.14%
J30	曉麗 Hiu Lai	17 379	+4.70%
J31	寶樂 Po Lok	13 893	-16.30%
J32	月華 Yuet Wah	13 320	-19.75%
J33	協康 Hip Hong	16 091	-3.06%
J34	樂華南 Lok Wah South	12 582	-24.20%
J35	樂華北 Lok Wah North	12 479	-24.82%
J36	康樂 Hong Lok	15 614	-5.93%
J37	定安 Ting On	16 809	+1.27%
J38	牛頭角上邨 Upper Ngau Tau Kok Estate	15 165	-8.64%
J39	牛頭角下邨 Lower Ngau Tau Kok Estate	17 513	+5.51%
J40	淘大 To Tai	17 071	+2.84%
總數 Total:		698 358	

荃灣區的臨時建議概要
Summary of Provisional Recommendations for Tsuen Wan District

選區代號 Code of Constituency	選區名稱 Name of Constituency	預計人口 Projected Population	標準人口基數偏離百分比 +/- % of Population Quota (16 599)
K01	德華 Tak Wah	15 475	-6.77%
K02	楊屋道 Yeung Uk Road	17 799	+7.23%
K03	荃灣南 Tsuen Wan South	19 623	+18.22%
K04	海濱 Hoi Bun	18 556	+11.79%
K05	荃灣西 Tsuen Wan West	16 058	-3.26%
K06	祈德尊 Clague Garden	17 170	+3.44%
K07	荃灣中心 Tsuen Wan Centre	14 883	-10.34%
K08	愉景 Discovery Park	16 074	-3.16%
K09	福來 Fuk Loi	13 916	-16.16%
K10	綠楊 Luk Yeung	13 352	-19.56%
K11	馬灣 Ma Wan	15 648	-5.73%
K12	荃灣郊區 Tsuen Wan Rural	19 600	+18.08%
K13	汀深 Ting Sham	17 611	+6.10%
K14	麗濤 Lai To	17 951	+8.15%
K15	荃威 Allway	19 191	+15.62%
K16	象石 Cheung Shek	13 060	-21.32%
K17	石圍角 Shek Wai Kok	12 759	-23.13%
K18	梨木樹西 Lei Muk Shue West	17 296	+4.20%
K19	梨木樹東 Lei Muk Shue East	17 322	+4.36%
總數 Total:		313 344	

屯門區的臨時建議概要
Summary of Provisional Recommendations for Tuen Mun District

選區代號 Code of Constituency	選區名稱 Name of Constituency	預計人口 Projected Population	標準人口基數偏離百分比 +/- % of Population Quota (16 599)
L01	屯門市中心 Tuen Mun Town Centre	20 442	+23.15%
L02	兆置 Siu Chi	19 954	+20.21%
L03	安定 On Ting	15 819	-4.70%
L04	兆翠 Siu Tsui	18 367	+10.65%
L05	友愛南 Yau Oi South	15 078	-9.16%
L06	友愛北 Yau Oi North	14 625	-11.89%
L07	翠興 Tsui Hing	18 150	+9.34%
L08	山景 Shan King	16 817	+1.31%
L09	景興 King Hing	14 921	-10.11%
L10	興澤 Hing Tsak	15 167	-8.63%
L11	新墟 San Hui	20 036	+20.71%
L12	掃管笏 So Kwun Wat	13 828	-16.69%
L13	三聖 Sam Shing	17 237 ⁺	+3.84%
L14	恒福 Hanford	14 473	-12.81%
L15	悅湖 Yuet Wu	13 428	-19.10%
L16	兆禧 Siu Hei	12 544	-24.43%
L17	湖景 Wu King	13 434	-19.07%
L18	蝴蝶 Butterfly	15 982	-3.72%
L19	富新 Fu Sun	18 387	+10.77%
L20	樂翠 Lok Tsui	14 469	-12.83%
L21	龍門 Lung Mun	17 075	+2.87%
L22	新景 San King	13 772	-17.03%
L23	良景 Leung King	12 881	-22.40%
L24	田景 Tin King	15 565	-6.23%
L25	寶田 Po Tin	15 431	-7.04%
L26	建生 Kin Sang	16 698	+0.60%
L27	兆康 Siu Hong	15 943	-3.95%
L28	欣田 Yan Tin	16 746	+0.89%
L29	屯門鄉郊 Tuen Mun Rural	20 491	+23.45%
L30	富泰 Fu Tai	19 298	+16.26%
L31	景峰 Prime View	19 373	+16.71%
總數 Total:		506 431	

⁺ Marine population added

⁺ 加上水上人口

元朗區的臨時建議概要 Summary of Provisional Recommendations for Yuen Long District

選區代號 Code of Constituency	選區名稱 Name of Constituency	預計人口 Projected Population	標準人口基數偏離百分比 +/- % of Population Quota (16 599)
M01	豐年 Fung Nin	19 006	+14.50%
M02	元朗中心 Yuen Long Centre	15 542	-6.37%
M03	鳳翔 Fung Cheung	15 976	-3.75%
M04	元龍 Yuen Lung	13 761	-17.10%
M05	十八鄉中 Shap Pat Heung Central	20 582	+24.00%
M06	水邊 Shui Pin	18 727	+12.82%
M07	南屏 Nam Ping	13 508	-18.62%
M08	北朗 Pek Long	13 849	-16.57%
M09	元朗東頭 Yuen Long Tung Tau	13 186	-20.56%
M10	十八鄉北 Shap Pat Heung North	14 251	-14.15%
M11	十八鄉東 Shap Pat Heung East	13 766	-17.07%
M12	十八鄉西 Shap Pat Heung West	19 402	+16.89%
M13	屏山南 Ping Shan South	16 555	-0.27%
M14	洪福 Hung Fuk	12 641	-23.84%
M15	廈村 Ha Tsuen	15 332	-7.63%
M16	屏山中 Ping Shan Central	15 036	-9.42%
M17	盛欣 Shing Yan	12 903	-22.27%
M18	天盛 Tin Shing	14 278	-13.98%
M19	天耀 Tin Yiu	12 734	-23.28%
M20	耀祐 Yiu Yau	13 916	-16.16%
M21	慈祐 Tsz Yau	14 562	-12.27%
M22	嘉湖南 Kingswood South	18 631	+12.24%
M23	瑞愛 Shui Oi	17 756	+6.97%
M24	瑞華 Shui Wah	14 960	-9.87%
M25	頌華 Chung Wah	16 867	+1.61%
M26	頌栢 Chung Pak	15 741	-5.17%
M27	嘉湖北 Kingswood North	20 117	+21.19%
M28	悅恩 Yuet Yan	18 671	+12.48%
M29	晴景 Ching King	19 077	+14.93%
M30	富恩 Fu Yan	19 671	+18.51%
M31	逸澤 Yat Chak	20 392	+22.85%
M32	天恒 Tin Heng	20 465	+23.29%
M33	宏逸 Wang Yat	18 418	+10.96%
M34	屏山北 Ping Shan North	14 237	-14.23%
M35	錦綉花園 Fairview Park	20 038	+20.72%
M36	新田 San Tin	19 916	+19.98%
M37	錦田 Kam Tin	20 493	+23.46%
M38	八鄉北 Pat Heung North	13 491	-18.72%
M39	八鄉南 Pat Heung South	20 545	+23.77%
總數 Total :		648 999	

北區的臨時建議概要
Summary of Provisional Recommendations for North District

選區代號 Code of Constituency	選區名稱 Name of Constituency	預計人口 Projected Population	標準人口基數偏離百分比 +/- % of Population Quota (16 599)
N01	聯和墟 Luen Wo Hui	20 753	+25.03%
N02	粉嶺市 Fanling Town	15 211	-8.36%
N03	祥華 Cheung Wah	16 358	-1.45%
N04	華都 Wah Do	18 412	+10.92%
N05	華明 Wah Ming	16 202	-2.39%
N06	欣盛 Yan Shing	19 314	+16.36%
N07	粉嶺南 Fanling South	14 716	-11.34%
N08	盛福 Shing Fuk	14 726	-11.28%
N09	清河 Ching Ho	20 504	+23.53%
N10	御太 Yu Tai	18 967	+14.27%
N11	上水鄉郊 Sheung Shui Rural	20 757	+25.05%
N12	彩園 Choi Yuen	17 222	+3.75%
N13	石湖墟 Shek Wu Hui	19 841	+19.53%
N14	天平西 Tin Ping West	13 050	-21.38%
N15	鳳翠 Fung Tsui	18 666	+12.45%
N16	沙打 Sha Ta	17 305	+4.25%
N17	天平東 Tin Ping East	17 073	+2.86%
N18	皇后山 Queen's Hill	18 342	+10.50%
總數 Total :		317 419	

大埔區的臨時建議概要 Summary of Provisional Recommendations for Tai Po District

選區代號 Code of Constituency	選區名稱 Name of Constituency	預計人口 Projected Population	標準人口基數偏離百分比 +/- % of Population Quota (16 599)
P01	大埔墟 Tai Po Hui	19 451	+17.18%
P02	頌汀 Chung Ting	14 303	-13.83%
P03	大埔中 Tai Po Central	13 645	-17.80%
P04	大元 Tai Yuen	13 863	-16.48%
P05	富亨 Fu Heng	15 546	-6.34%
P06	怡富 Yee Fu	14 644	-11.78%
P07	富明新 Fu Ming Sun	13 600	-18.07%
P08	廣福及寶湖 Kwong Fuk & Plover Cove	12 858	-22.54%
P09	宏福 Wang Fuk	19 301	+16.28%
P10	大埔滘 Tai Po Kau	18 120	+9.16%
P11	運頭塘 Wan Tau Tong	15 438	-6.99%
P12	新富 San Fu	15 444	-6.96%
P13	林村谷 Lam Tsuen Valley	17 508	+5.48%
P14	寶雅 Po Nga	20 357	+22.64%
P15	太和 Tai Wo	13 735	-17.25%
P16	舊墟及太湖 Old Market & Serenity	14 475	-12.80%
P17	康樂園 Hong Lok Yuen	20 488	+23.43%
P18	船灣 Shuen Wan	20 409 ⁺	+22.95%
P19	西貢北 Sai Kung North	14 102 ⁺	-15.04%
總數 Total :		307 287	

⁺ Marine population added

⁺ 加上水上人口

西貢區的臨時建議概要 Summary of Provisional Recommendations for Sai Kung District

選區代號 Code of Constituency	選區名稱 Name of Constituency	預計人口 Projected Population	標準人口基數偏離百分比 +/- % of Population Quota (16 599)
Q01	西貢市中心 Sai Kung Central	10 901	-34.33%
Q02	白沙灣 Pak Sha Wan	15 810 ⁺	-4.75%
Q03	西貢離島 Sai Kung Islands	12 894 ⁺	-22.32%
Q04	坑口東 Hang Hau East	13 902 ⁺	-16.25%
Q05	坑口西 Hang Hau West	19 361	+16.64%
Q06	彩健 Choi Kin	19 778	+19.15%
Q07	健明 Kin Ming	15 377	-7.36%
Q08	都善 Do Shin	15 063	-9.25%
Q09	維景 Wai King	14 598	-12.05%
Q10	海唇 Hoi Chun	18 223	+9.78%
Q11	寶怡 Po Yee	15 330	-7.65%
Q12	富君 Fu Kwan	18 975	+14.31%
Q13	澳唐 O Tong	17 578	+5.90%
Q14	尚德 Sheung Tak	19 061	+14.83%
Q15	廣明 Kwong Ming	17 828	+7.40%
Q16	康景 Hong King	12 786	-22.97%
Q17	翠林 Tsui Lam	14 821	-10.71%
Q18	寶林 Po Lam	15 416	-7.13%
Q19	欣英 Yan Ying	18 246	+9.92%
Q20	慧茵 Wai Yan	13 752	-17.15%
Q21	運亨 Wan Hang	14 254	-14.13%
Q22	景林 King Lam	17 176	+3.48%
Q23	厚德 Hau Tak	17 762	+7.01%
Q24	富藍 Fu Nam	16 981	+2.30%
Q25	德明 Tak Ming	18 785	+13.17%
Q26	南安 Nam On	18 364	+10.63%
Q27	軍寶 Kwan Po	13 854	-16.54%
Q28	環保北 Wan Po North	18 855	+13.59%
Q29	環保南 Wan Po South	18 497	+11.43%
總數 Total :		474 228	

⁺ Marine population added

⁺ 加上水上人口

沙田區的臨時建議概要
Summary of Provisional Recommendations for Sha Tin District

選區代號 Code of Constituency	選區名稱 Name of Constituency	預計人口 Projected Population	標準人口基數偏離百分比 +/- % of Population Quota (16 599)
R01	沙田市中心 Sha Tin Town Centre	18 825	+13.41%
R02	瀝源 Lek Yuen	15 959	-3.86%
R03	禾輦邨 Wo Che Estate	17 539	+5.66%
R04	第一城 City One	15 938	-3.98%
R05	愉城 Yue Shing	15 428	-7.05%
R06	王屋 Wong Uk	17 502	+5.44%
R07	沙角 Sha Kok	16 061	-3.24%
R08	博康 Pok Hong	16 063	-3.23%
R09	水泉澳 Shui Chuen O	20 294	+22.26%
R10	乙泉 Jat Chuen	19 634	+18.28%
R11	秦豐 Chun Fung	15 529	-6.45%
R12	新田圍 Sun Tin Wai	16 041	-3.36%
R13	翠田 Chui Tin	15 025	-9.48%
R14	顯嘉 Hin Ka	13 023	-21.54%
R15	下城門 Lower Shing Mun	19 554	+17.80%
R16	雲城 Wan Shing	20 104	+21.12%
R17	徑口 Keng Hau	19 588	+18.01%
R18	田心 Tin Sum	14 327	-13.69%
R19	翠嘉 Chui Ka	18 417	+10.95%
R20	大圍 Tai Wai	20 083	+20.99%
R21	松田 Chung Tin	15 131	-8.84%
R22	穗禾 Sui Wo	12 870	-22.47%
R23	火炭 Fo Tan	20 520	+23.62%
R24	駿馬 Chun Ma	13 863	-16.48%
R25	海嵐 Hoi Nam	12 926	-22.13%
R26	頌安 Chung On	15 840	-4.57%
R27	錦濤 Kam To	19 781	+19.17%
R28	馬鞍山市中心 Ma On Shan Town Centre	17 520	+5.55%
R29	烏溪沙 Wu Kai Sha	20 592	+24.06%
R30	利安 Lee On	16 415	-1.11%
R31	富龍 Fu Lung	16 363	-1.42%
R32	錦英 Kam Ying	16 942	+2.07%
R33	耀安 Yiu On	17 630	+6.21%
R34	恆安 Heng On	19 833	+19.48%
R35	大水坑 Tai Shui Hang	18 939	+14.10%
R36	鞍泰 On Tai	14 323	-13.71%
R37	愉欣 Yu Yan	18 617	+12.16%
R38	帝怡 Di Yee	16 877	+1.67%
R39	碧湖 Bik Woo	16 609	+0.06%
R40	廣康 Kwong Hong	13 200	-20.48%
R41	廣源 Kwong Yuen	13 263	-20.10%
總數 Total :		692 988	

葵青區的臨時建議概要
Summary of Provisional Recommendations for Kwai Tsing District

選區代號 Code of Constituency	選區名稱 Name of Constituency	預計人口 Projected Population	標準人口基數偏離百分比 +/- % of Population Quota (16 599)
S01	葵興 Kwai Hing	20 591	+24.05%
S02	葵聯 Kwai Luen	13 492	-18.72%
S03	葵盛東邨 Kwai Shing East Estate	20 194	+21.66%
S04	上大窩口 Upper Tai Wo Hau	13 463	-18.89%
S05	下大窩口 Lower Tai Wo Hau	13 158	-20.73%
S06	葵涌邨南 Kwai Chung Estate South	14 435	-13.04%
S07	葵涌邨北 Kwai Chung Estate North	20 053	+20.81%
S08	石蔭 Shek Yam	19 678	+18.55%
S09	大白田西 Tai Pak Tin West	15 123	-8.89%
S10	大白田東 Tai Pak Tin East	16 560	-0.23%
S11	安蔭 On Yam	16 183	-2.51%
S12	石籬北 Shek Lei North	15 253	-8.11%
S13	石籬南 Shek Lei South	19 678	+18.55%
S14	葵芳 Kwai Fong	18 107	+9.08%
S15	興芳 Hing Fong	14 860	-10.48%
S16	華麗 Wah Lai	16 580	-0.11%
S17	荔華 Lai Wah	15 916	-4.11%
S18	祖堯 Cho Yiu	15 760	-5.05%
S19	荔景 Lai King	13 858	-16.51%
S20	葵盛西邨 Kwai Shing West Estate	18 062	+8.81%
S21	安瀨 On Ho	19 763	+19.06%
S22	偉盈 Wai Ying	19 475	+17.33%
S23	青衣邨 Tsing Yi Estate	15 419	-7.11%
S24	翠怡 Greenfield	18 232	+9.84%
S25	長青 Cheung Ching	19 684	+18.59%
S26	長康 Cheung Hong	14 099	-15.06%
S27	盛康 Shing Hong	14 902	-10.22%
S28	青衣南 Tsing Yi South	17 278	+4.09%
S29	長亨 Cheung Hang	13 366	-19.48%
S30	青發 Ching Fat	17 863	+7.61%
S31	長安 Cheung On	12 739	-23.25%
總數 Total:		513 824	

離島區的臨時建議概要
Summary of Provisional Recommendations for Islands District

選區代號 Code of Constituency	選區名稱 Name of Constituency	預計人口 Projected Population	標準人口基數偏離百分比 +/- % of Population Quota (16 599)
T01	大嶼山 Lantau	24 685	+48.71%
T02	逸東邨南 Yat Tung Estate South	23 475	+41.42%
T03	逸東邨北 Yat Tung Estate North	24 772	+49.24%
T04	東涌南 Tung Chung South	21 213	+27.80%
T05	東涌中 Tung Chung Central	20 712	+24.78%
T06	東涌北 Tung Chung North	19 398	+16.86%
T07	愉景灣 Discovery Bay	20 016 ⁺	+20.59%
T08	坪洲及喜靈洲 Peng Chau & Hei Ling Chau	6 622	-60.11%
T09	南丫及蒲台 Lamma & Po Toi	6 501 ⁺	-60.83%
T10	長洲 Cheung Chau	21 752 ⁺	+31.04%
總數 Total :		189 146	

⁺Marine population added

⁺ 加上水上人口

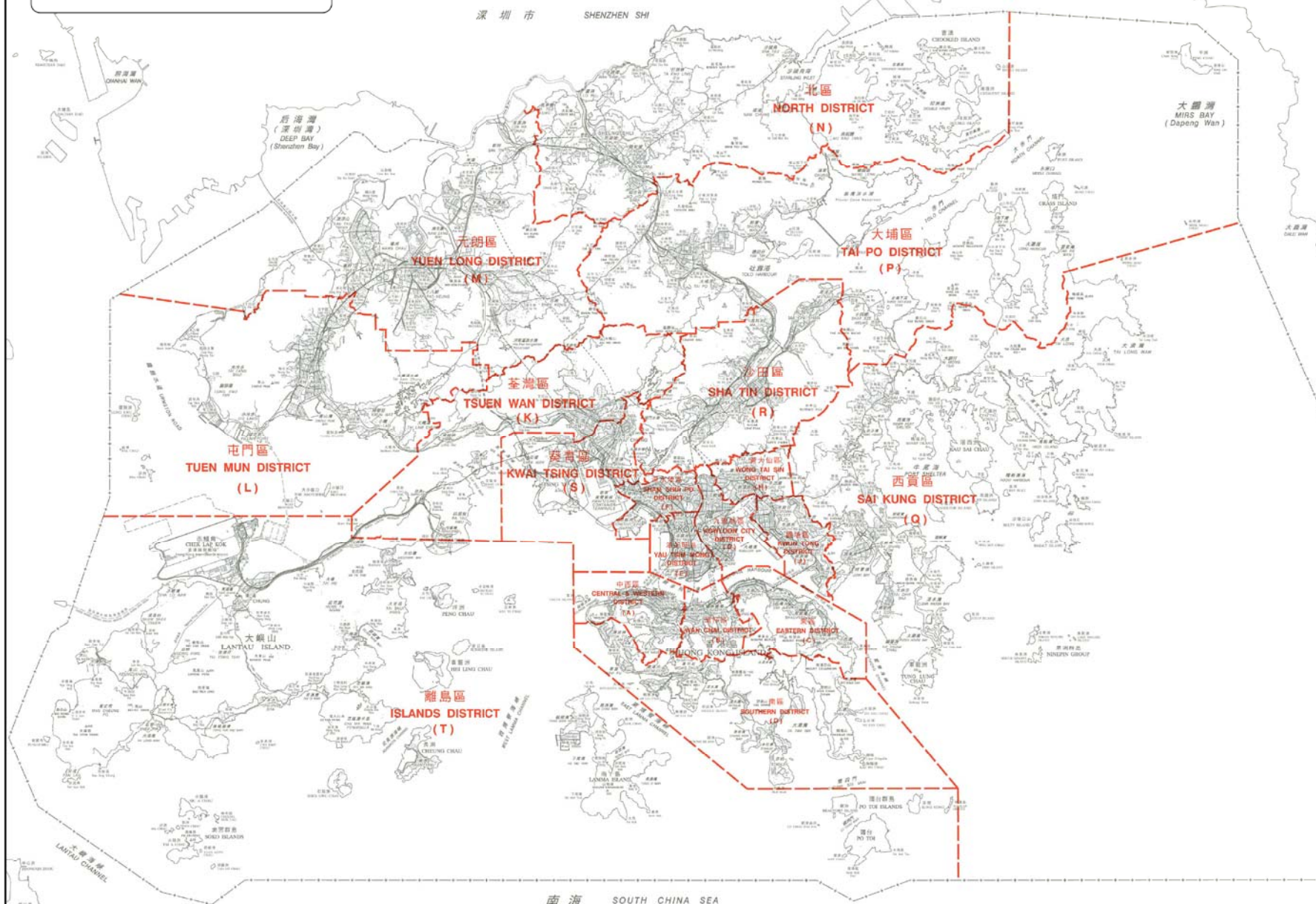
**二零一九年區議會一般選舉
區議會選區分界及名稱臨時建議
公眾諮詢大會**

選舉管理委員會將於下列公眾諮詢大會上聽取市民對各區選區分界建議的意見：

日期： 二零一八年八月一日（星期三）
時間： 晚上 7 時至 9 時 30 分
地點： 九龍深水埗荔枝角道 863 號
荔枝角社區會堂

日期： 二零一八年八月三日（星期五）
時間： 晚上 7 時至 9 時 30 分
地點： 新界沙田隆亨邨
隆亨社區中心

香港特別行政區
HONG KONG
SPECIAL ADMINISTRATIVE REGION



區界線
District Boundary

代號 Code	區名稱 District Name	圖則編號 Plan No.
A	中西區 Central & Western	DCCA/C/2019/A
B	灣仔區 Wan Chai	DCCA/C/2019/B
C	東區 Eastern	DCCA/C/2019/C
D	南區 Southern	DCCA/C/2019/D & DCCA/C/2019/E
E	港島區 Yau Tsim Mong	DCCA/C/2019/E
F	深水埗區 Sham Shui Po	DCCA/C/2019/F
G	九龍城區 Kowloon City	DCCA/C/2019/G
H	黃大仙區 Wong Tai Sin	DCCA/C/2019/H
J	觀塘區 Kwun Tong	DCCA/C/2019/J
K	荃灣區 Tsuen Wan	DCCA/C/2019/K
L	屯門區 Tuen Mun	DCCA/C/2019/L
M	元朗區 Yuen Long	DCCA/C/2019/M
N	北區 North	DCCA/C/2019/N & DCCA/C/2019/O
P	大埔區 Tai Po	DCCA/C/2019/P & DCCA/C/2019/Q
Q	西貢區 Sai Kung	DCCA/C/2019/Q & DCCA/C/2019/R
R	沙田區 Sha Tin	DCCA/C/2019/R
S	葵青區 Kwai Tsing	DCCA/C/2019/S
T	離島區 Islands	DCCA/C/2019/T

二零一九年區議會選區分界圖索引
2019 DISTRICT COUNCIL CONSTITUENCY BOUNDARIES INDEX MAP

KILOMETRES 公里 0 2 4 6 8 10 12 14 16 18 20

圖則編號
Plan No. DCCA/C/2019/INDEX

二零一八年七月版 July 2018 Edition

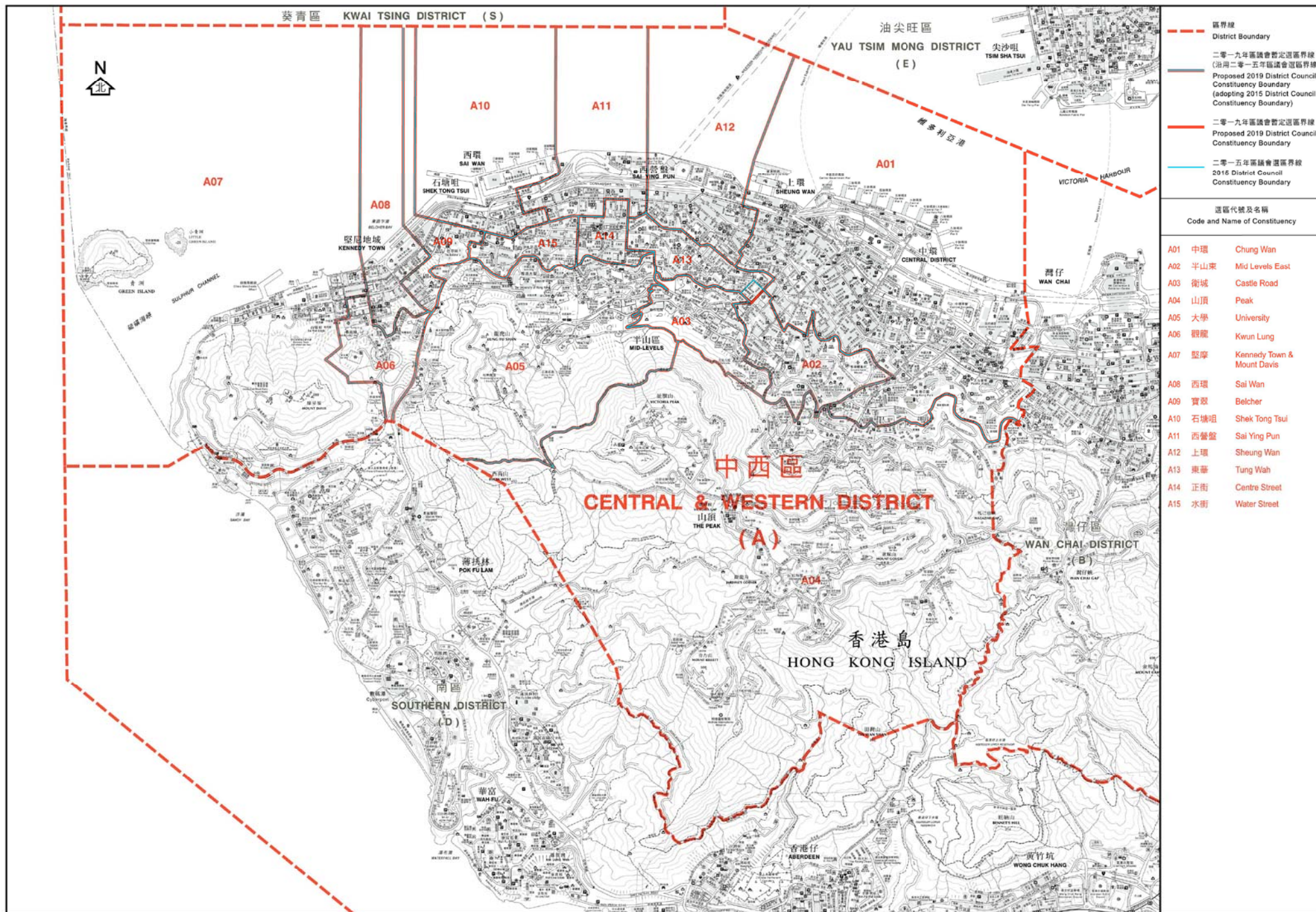
選舉管理委員會刊印

Published by the Electoral Affairs Commission

版權所有 未經許可 不得複製 © 2018 Copyright reserved - reproduction by permission only

地圖繪製及測量處繪製

Cartography by Survey & Mapping Office, Lands Department



選舉管理委員會之臨時建議
公眾諮詢
(諮詢期由二零一八年七月二十三日至二零一八年八月二十一日)
Provisional Recommendations by the
Electoral Affairs Commission for Public Consultation
(23 July 2018 to 21 August 2018)

區議會選區分界圖 — 中西區
DISTRICT COUNCIL CONSTITUENCY BOUNDARIES — CENTRAL & WESTERN DISTRICT

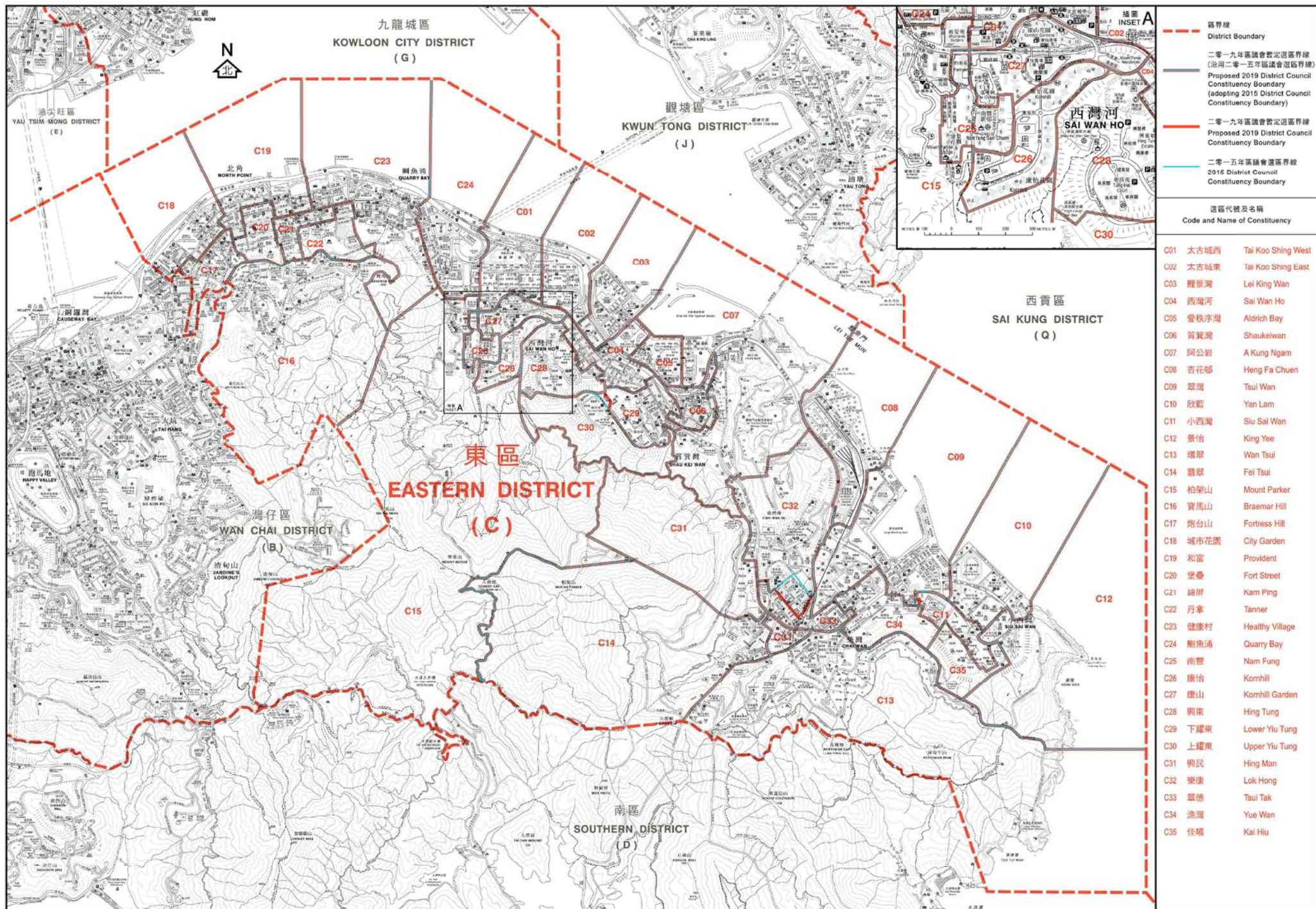
1:50,000

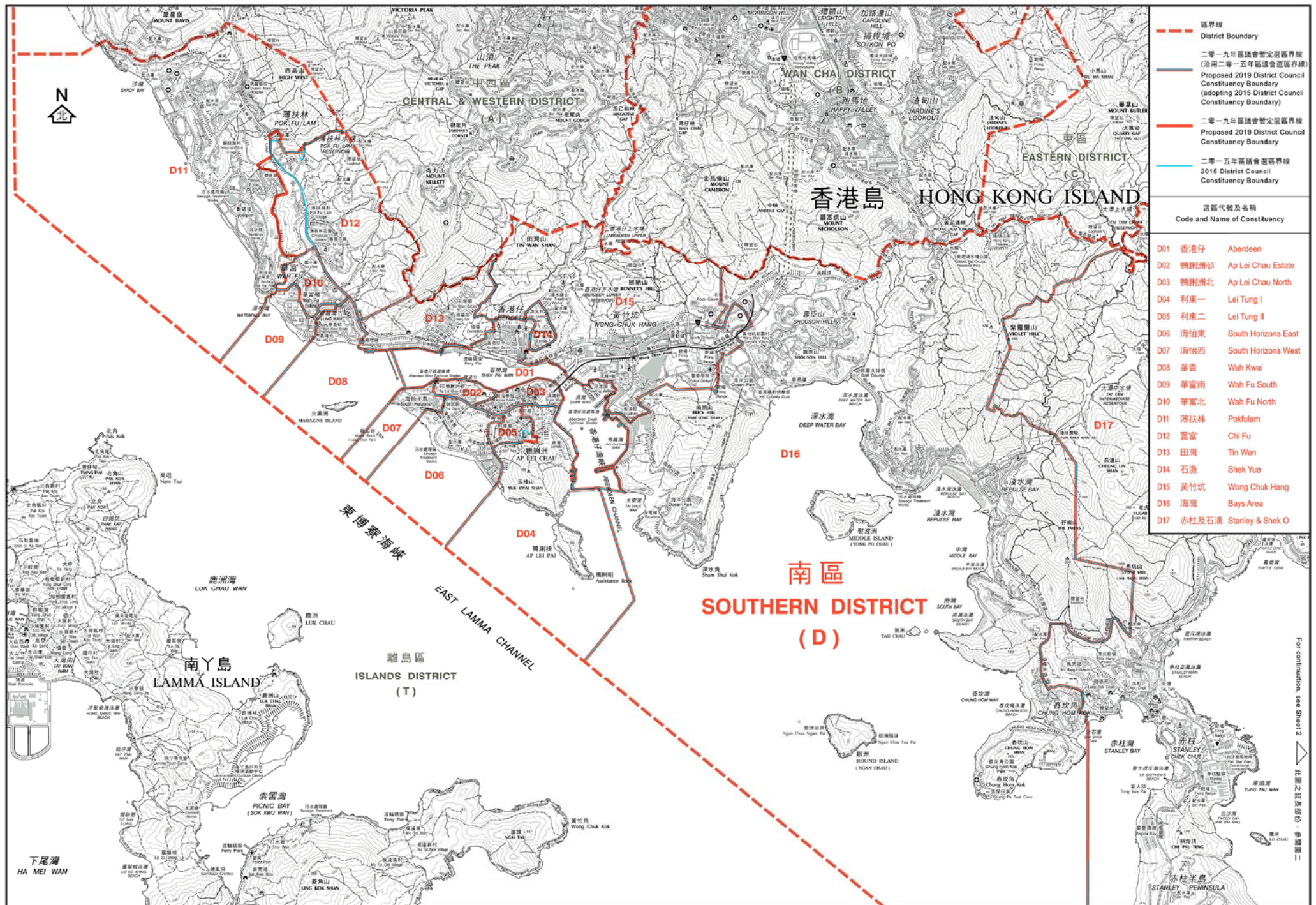
圖則編號
Plan No. DCCA/C/2019/A

二零一八年七月版 July 2018 Edition

選舉管理委員會刊印

Published by the Electoral Affairs Commission
經政府許可，不得複製 © 2018. Copyright reserved. reproduction by permission only.
地圖繪製及出版處
Cartography by Survey & Mapping Office, Lands Department





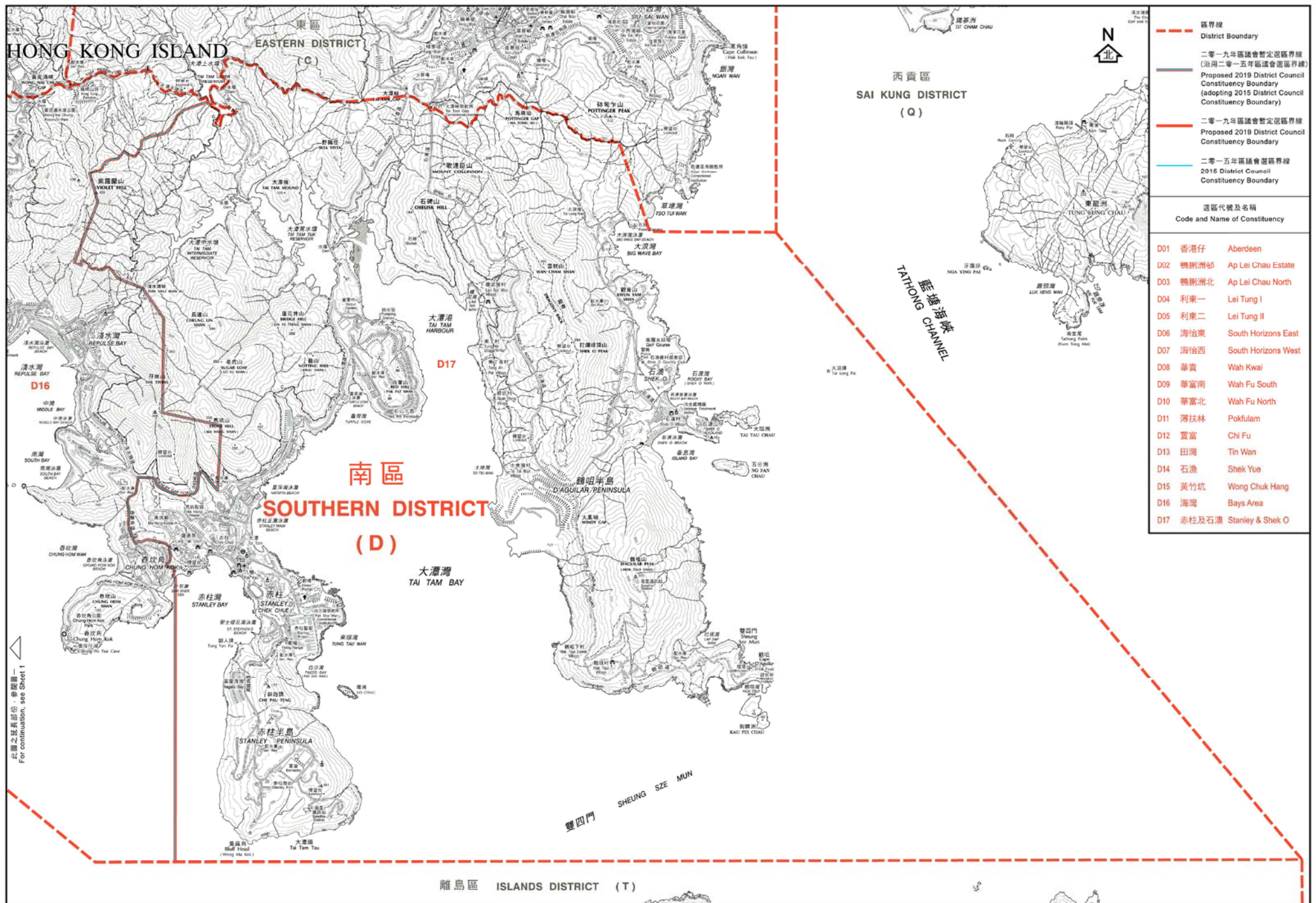
選舉管理委員會之臨時建議
公眾諮詢
(諮詢期由二零一八年七月二十三日零時至二零一八年八月二十一日)
Provisional Recommendations by the
Electoral Affairs Commission for Public Consultation
(23 July 2018 to 21 August 2018)

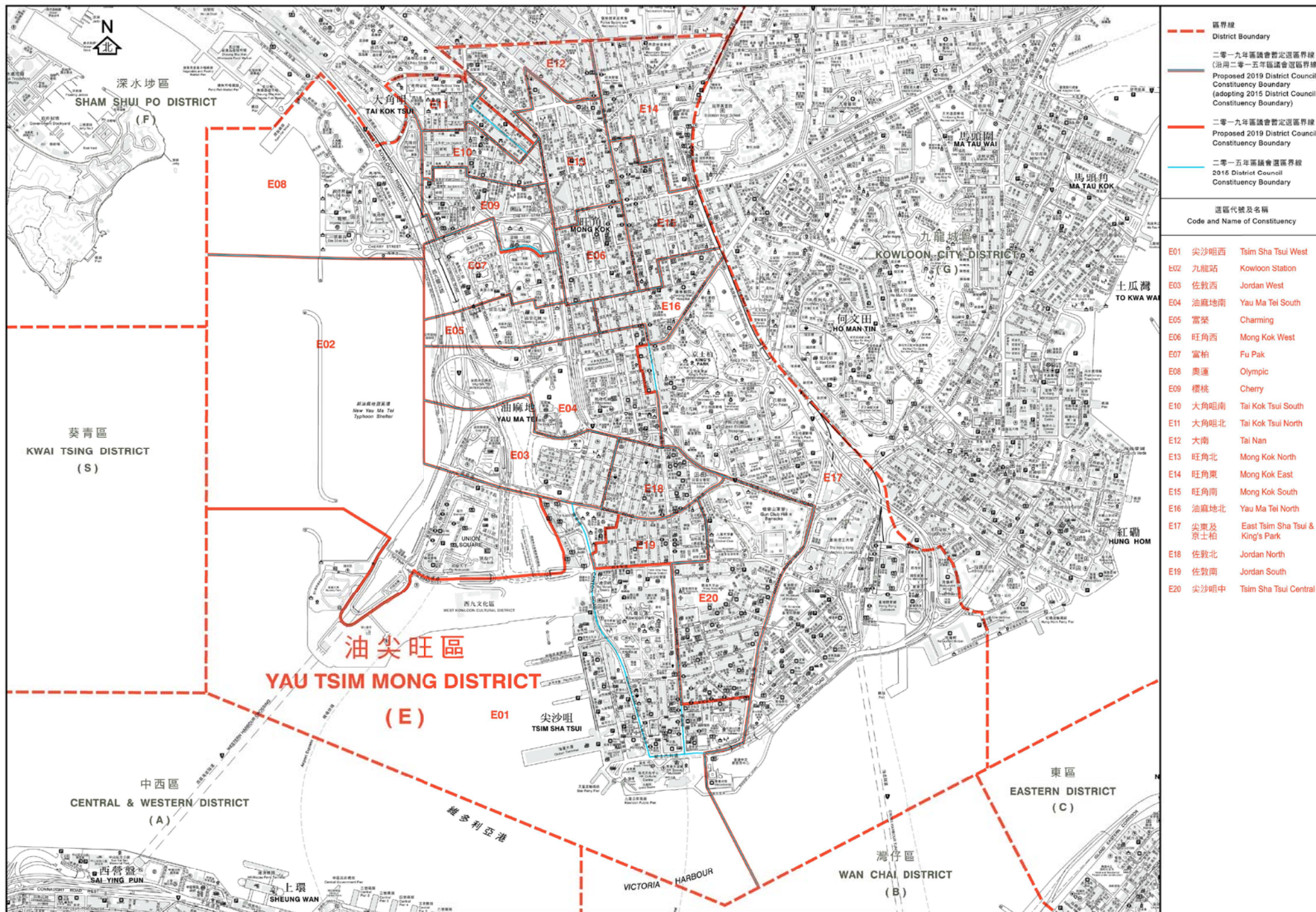
區議會選區分界圖 — 南區 (圖一)
DISTRICT COUNCIL CONSTITUENCY BOUNDARIES — SOUTHERN DISTRICT (SHEET 1)

METRES 0 500 1000 1500 2000 2500 3000

圖則編號
Plan No. DCCA/C/2019/D1
二零一八年七月版 July 2018 Edition
選舉管理委員會刊印
Published by the Electoral Affairs Commission
經政府許可 不得複製 © 2018 Copyright reserved; reproduction by permission only
地圖繪製及測量處繪製
Cartography by Survey & Mapping Office, Lands Department

For continuation, see Sheet 2
此圖片係地圖之一部分，地圖編號 11





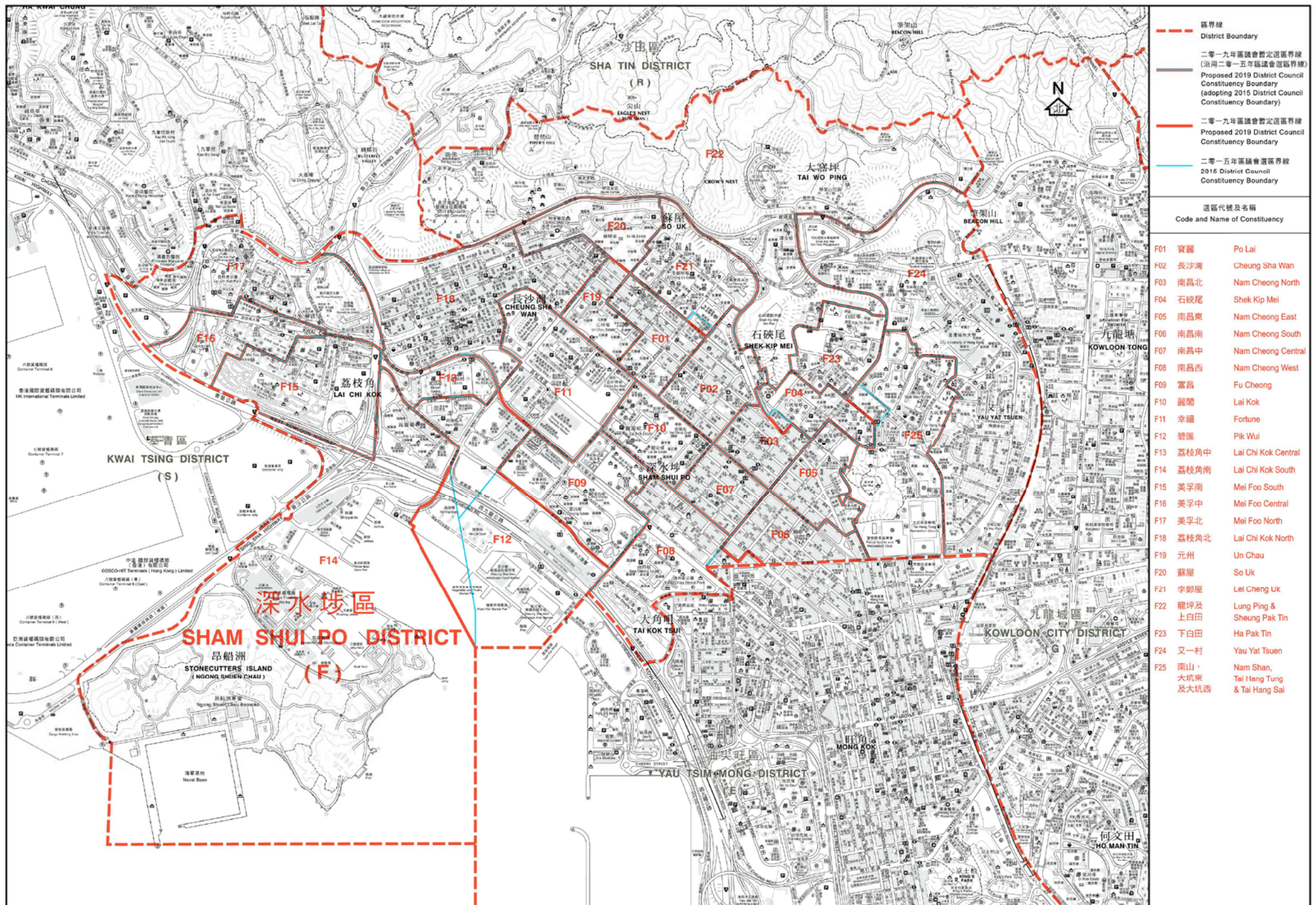
選舉管理委員會之臨時建議
公眾諮詢
(諮詢期由二零一八年七月二十三日至二零一八年八月三十一日)
Provisional Recommendations by the
Electoral Affairs Commission for Public Consultation
(23 July 2018 to 21 August 2018)

區議會選區分界圖 — 油尖旺區 DISTRICT COUNCIL CONSTITUENCY BOUNDARIES — YAU TSIM MONG DISTRICT

METRES 0 200 400 600 800 1000 1200 1400 1600 1800 2000 METRES

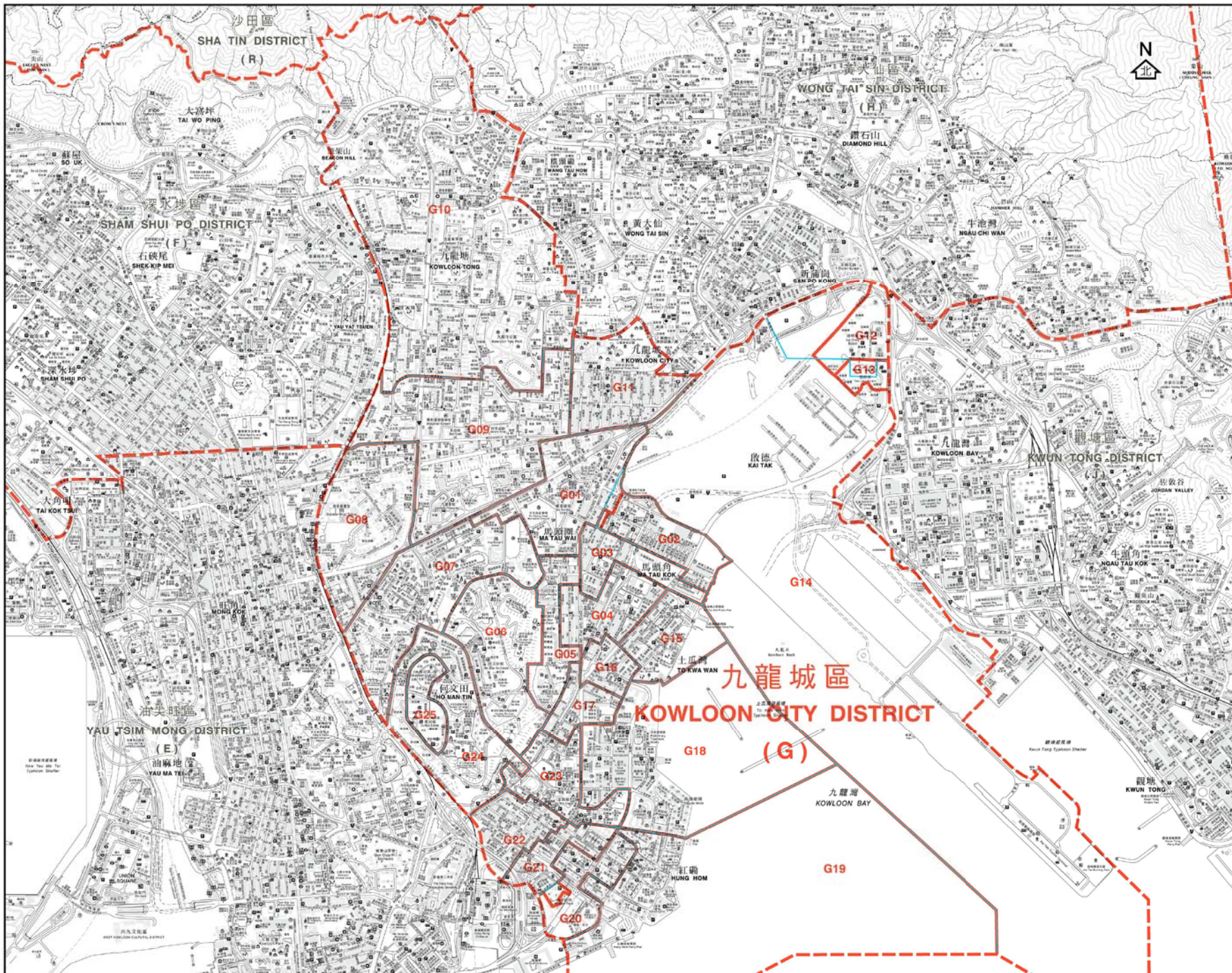
圖則編號
Plan No. DCCA/C/2019/E

二零一八年七月版 July 2018 Edition
選舉管理委員會刊印
Published by the Electoral Affairs Commission
經核實有 未經許可 不得複製 © 2018 Copyright reserved - reproduction by permission only
地圖繪製 地圖繪製 地圖繪製
Cartography by Survey & Mapping Office, Lands Department



區界線 District Boundary	
二零一九年區議會暫定選區界線 (沿用二零一五年區議會選區界線) Proposed 2019 District Council Constituency Boundary (adopting 2015 District Council Constituency Boundary)	
二零一九年區議會暫定選區界線 Proposed 2019 District Council Constituency Boundary	
二零一五年區議會選區界線 2015 District Council Constituency Boundary	
選區代號及名稱 Code and Name of Constituency	

F01	寶鐘	Po Lai
F02	長沙灣	Cheung Sha Wan
F03	南昌北	Nam Cheong North
F04	石硤尾	Shek Kip Mei
F05	南昌東	Nam Cheong East
F06	南昌南	Nam Cheong South
F07	南昌中	Nam Cheong Central
F08	南昌西	Nam Cheong West
F09	富昌	Fu Cheong
F10	麗閣	Lai Kok
F11	幸福	Fortune
F12	碧濠	Pik Wui
F13	荔枝角中	Lai Chi Kok Central
F14	荔枝角南	Lai Chi Kok South
F15	美孚南	Mei Foo South
F16	美孚中	Mei Foo Central
F17	美孚北	Mei Foo North
F18	荔枝角北	Lai Chi Kok North
F19	元州	Un Chau
F20	蘇屋	So Uk
F21	李鄭屋	Lei Cheng Uk
F22	龍坪及 上白田	Lung Ping & Sheung Pak Tin
F23	下白田	Ha Pak Tin
F24	又一村	Yau Yat Tsuen
F25	南山、 大坑東 及大坑西	Nam Shan, Tai Hang Tung & Tai Hang Sai



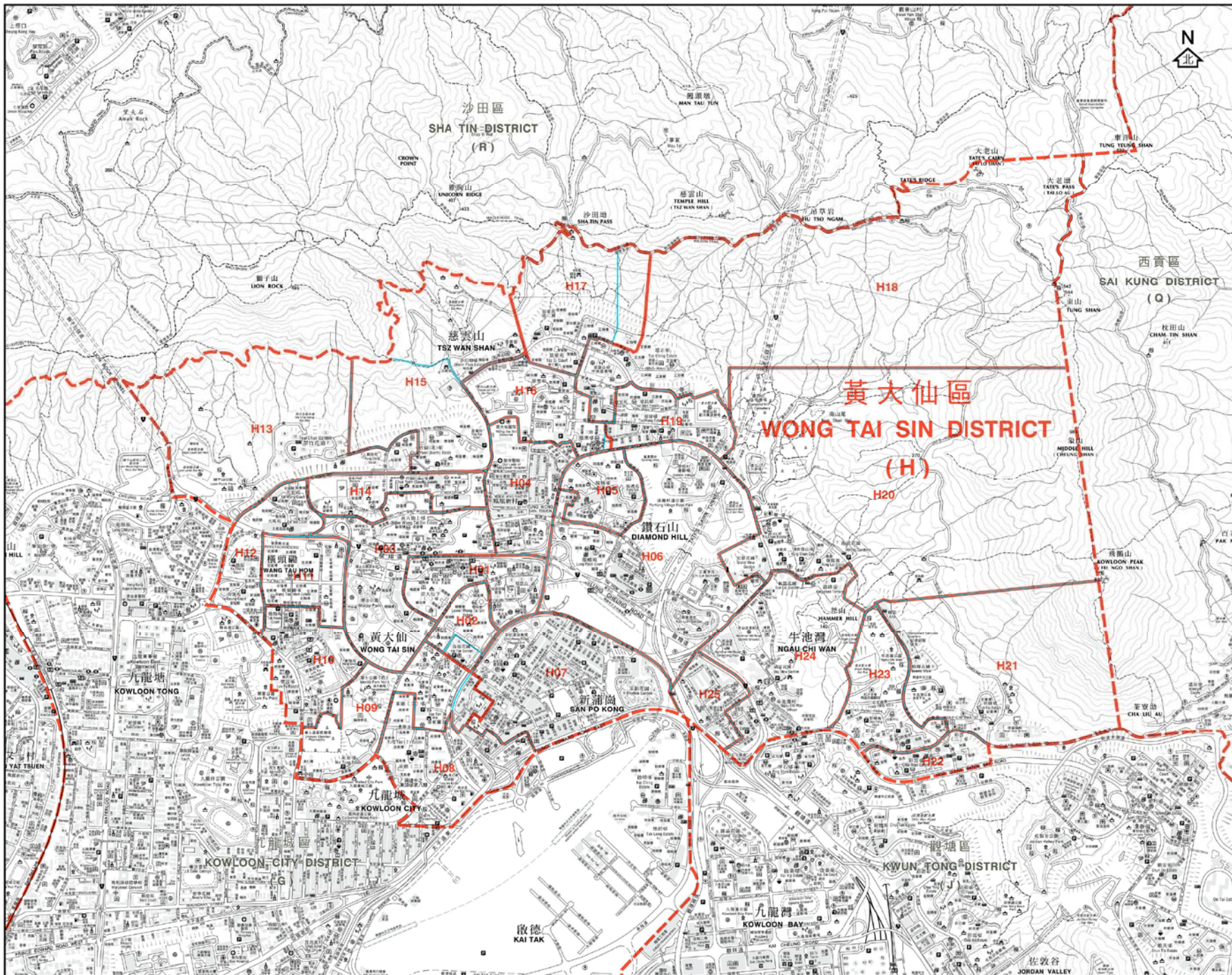
選區代號及名稱 Code and Name of Constituency		
G01	馬頭圍	Ma Tau Wai
G02	宋皇臺	Sung Wong Toi
G03	馬坑涌	Ma Hang Chung
G04	馬頭角	Ma Tau Kok
G05	樂民	Lok Man
G06	常樂	Sheung Lok
G07	何文田	Ho Man Tin
G08	嘉道理	Kadoorie
G09	太子	Prince
G10	九龍塘	Kowloon Tong
G11	龍城	Lung Shing
G12	啟德北	Kai Tak North
G13	啟德東	Kai Tak East
G14	啟德中及南	Kai Tak Central and South
G15	海心	Hoi Sham
G16	土瓜灣北	To Kwa Wan North
G17	土瓜灣南	To Kwa Wan South
G18	鵝園海邊	Hok Yuen Laguna Verde
G19	黃埔東	Whampoa East
G20	黃埔西	Whampoa West
G21	紅磡	Hung Hom Bay
G22	紅磡	Hung Hom
G23	家維	Ka Wai
G24	愛民	Oi Man
G25	愛俊	Oi Chun

選舉管理委員會之臨時建議
公眾諮詢
(諮詢期由二零一八年七月二十三日零二時至二零一八年八月二十一時)
Provisional Recommendations by the
Electoral Affairs Commission for Public Consultation
(23 July 2018 to 21 August 2018)

區議會選區分界圖 — 九龍城區 DISTRICT COUNCIL CONSTITUENCY BOUNDARIES — KOWLOON CITY DISTRICT

1:50,000

圖則編號
Plan No. DCCA/C/2019/G
二零一八年七月版 July 2018 Edition
選舉管理委員會刊印
Published by the Electoral Affairs Commission
經核實者 未經許可 不得複製 © 2018 Copyright reserved; reproduction by permission only
地圖繪製及測量處地圖
Cartography by Survey & Mapping Office, Lands Department



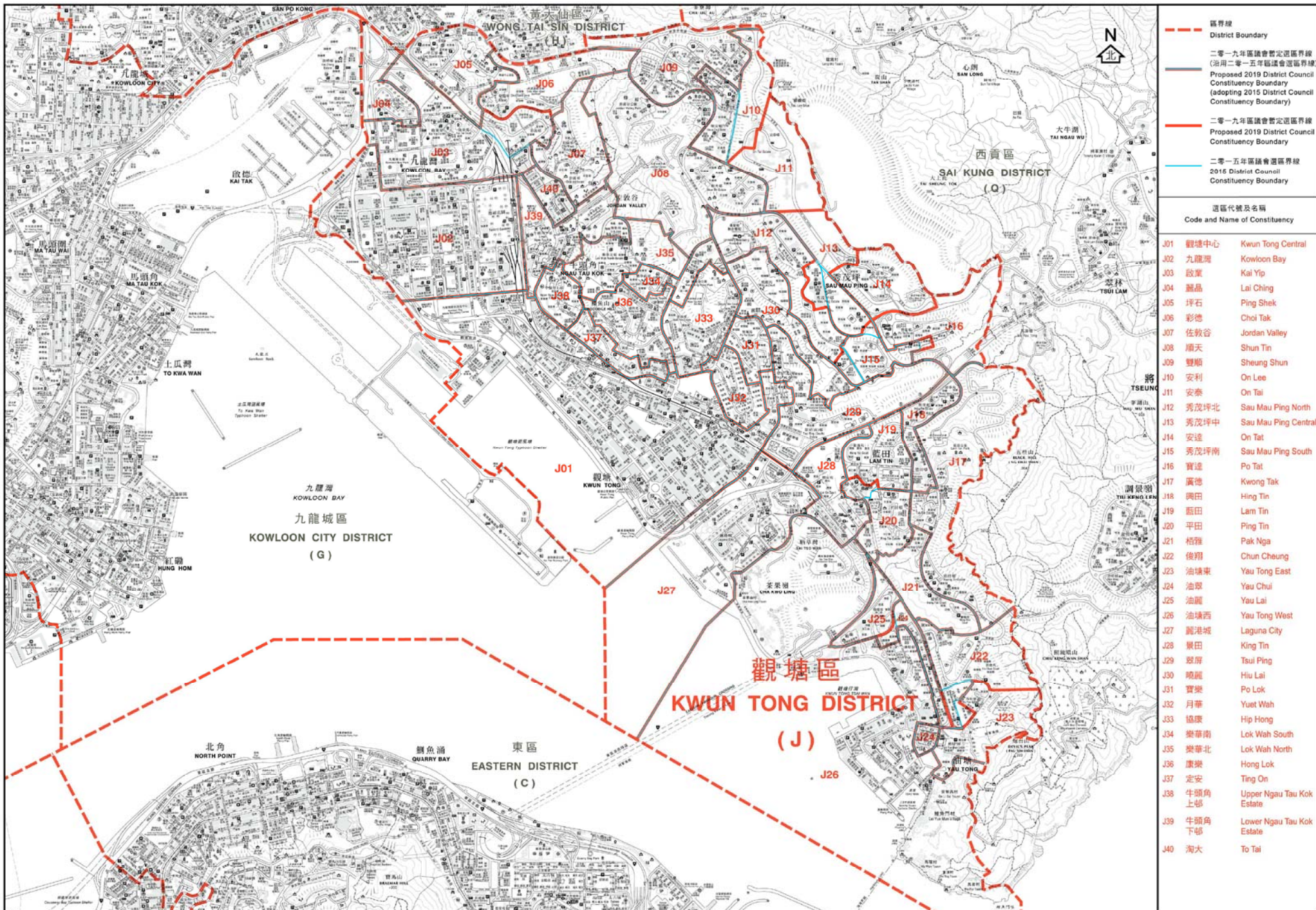
選區代號及名稱 Code and Name of Constituency		
H01	龍鐘	Lung Tsui
H02	龍下	Lung Ha
H03	龍上	Lung Sheung
H04	鳳凰	Fung Wong
H05	鳳德	Fung Tak
H06	龍星	Lung Sing
H07	新蒲崗	San Po Kong
H08	東頭	Tung Tau
H09	東美	Tung Mei
H10	樂富	Lok Fu
H11	橫頭磡	Wang Tau Hom
H12	天強	Tin Keung
H13	翠竹及 蕪程	Tsui Chuk & Pang Ching
H14	竹園南	Chuk Yuen South
H15	竹園北	Chuk Yuen North
H16	慈雲西	Tsz Wan West
H17	正安	Ching Oi
H18	正安	Ching On
H19	慈雲東	Tsz Wan East
H20	橫富	King Fu
H21	彩雲東	Choi Wan East
H22	彩雲南	Choi Wan South
H23	彩雲西	Choi Wan West
H24	池彩	Chi Choi
H25	彩虹	Choi Hung

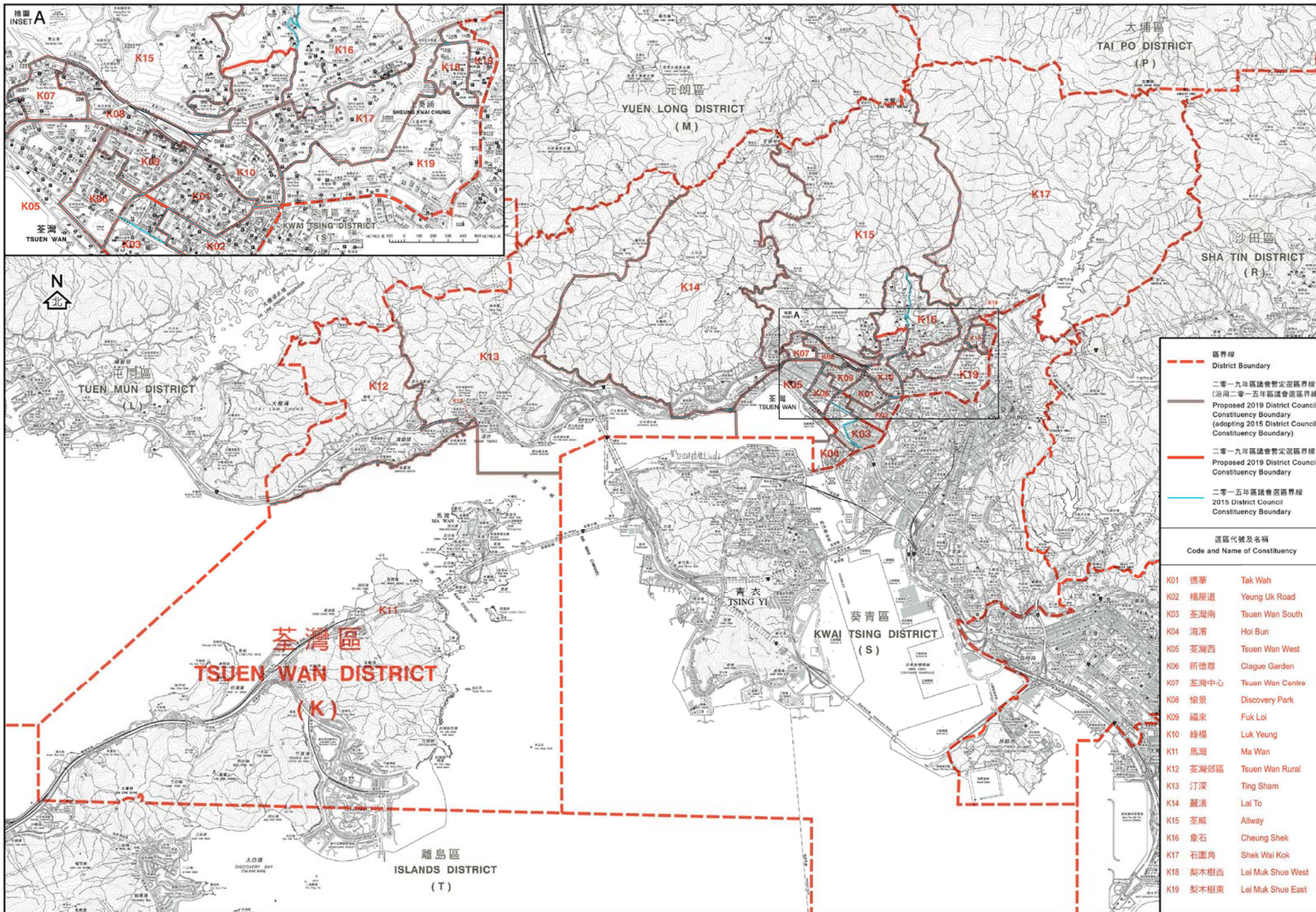
選舉管理委員會之臨時建議
公眾諮詢
(諮詢期由二零一八年七月二十三日零二至二零一八年八月二十一日)
Provisional Recommendations by the
Electoral Affairs Commission for Public Consultation
(23 July 2018 to 21 August 2018)

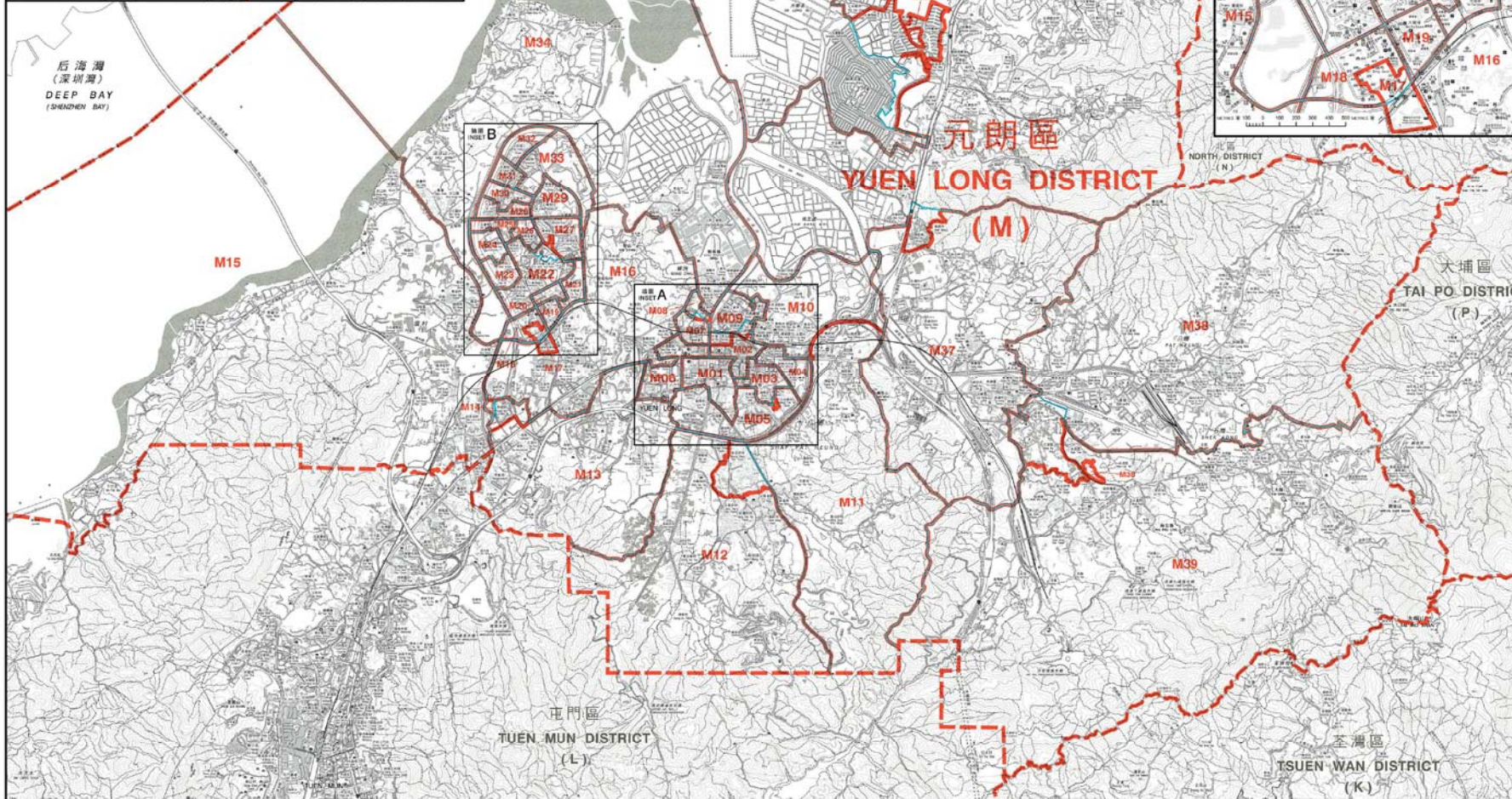
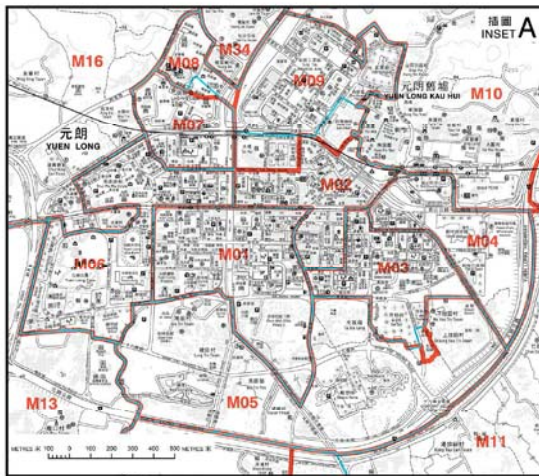
區議會選區分界圖 — 黃大仙區
DISTRICT COUNCIL CONSTITUENCY BOUNDARIES — WONG TAI SIN DISTRICT

Scale bar: 0 200 400 600 800 1000 1200 1400 1600 1800 2000 METRES

圖則編號
Plan No. DCCA/C/2019/H
二零一八年七月版 July 2018 Edition
選舉管理委員會刊印
Published by the Electoral Affairs Commission
版權所有 未經許可 不得複製 © 2018 Copyright reserved; reproduction by permission only
地圖繪製及測量處繪製
Cartography by Survey & Mapping Office, Lands Department





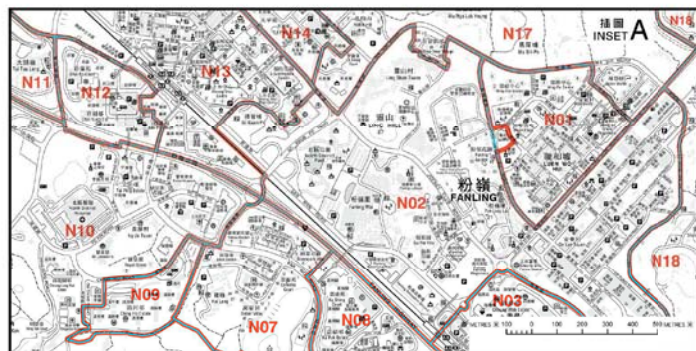


選區代號及名稱 Code and Name of Constituency		
M01	豐年	Fung Nin
M02	元朗中心	Yuen Long Centre
M03	鳳翔	Fung Cheung
M04	元龍	Yuen Lung
M05	十八鄉中	Shap Pat Heung Central
M06	水邊	Shui Pin
M07	南屏	Nam Ping
M08	北朗	Pek Long
M09	元朗東頭	Yuen Long Tung Tau
M10	十八鄉北	Shap Pat Heung North
M11	十八鄉東	Shap Pat Heung East
M12	十八鄉西	Shap Pat Heung West
M13	屏山南	Ping Shan South
M14	洪福	Hung Fuk
M15	廈村	Ha Tsuen
M16	屏山中	Ping Shan Central
M17	錦欣	Shing Yan
M18	天盛	Tin Shing
M19	天耀	Tin Yiu
M20	耀祐	Yiu Yau
M21	絲絲	Tsz Yau
M22	嘉湖南	Kingswood South
M23	瑞愛	Shui Oi
M24	瑞華	Shui Wah
M25	頌華	Chung Wah
M26	頌栢	Chung Pak
M27	嘉湖北	Kingswood North
M28	悅恩	Yuet Yan
M29	晴景	Ching King
M30	富恩	Fu Yan
M31	逸澤	Yat Chak
M32	天恒	Tin Heng
M33	宏逸	Wang Yat
M34	屏山北	Ping Shan North
M35	錦綸花園	Fairview Park
M36	新田	San Tin
M37	錦田	Kam Tin
M38	八鄉北	Pat Heung North
M39	八鄉南	Pat Heung South

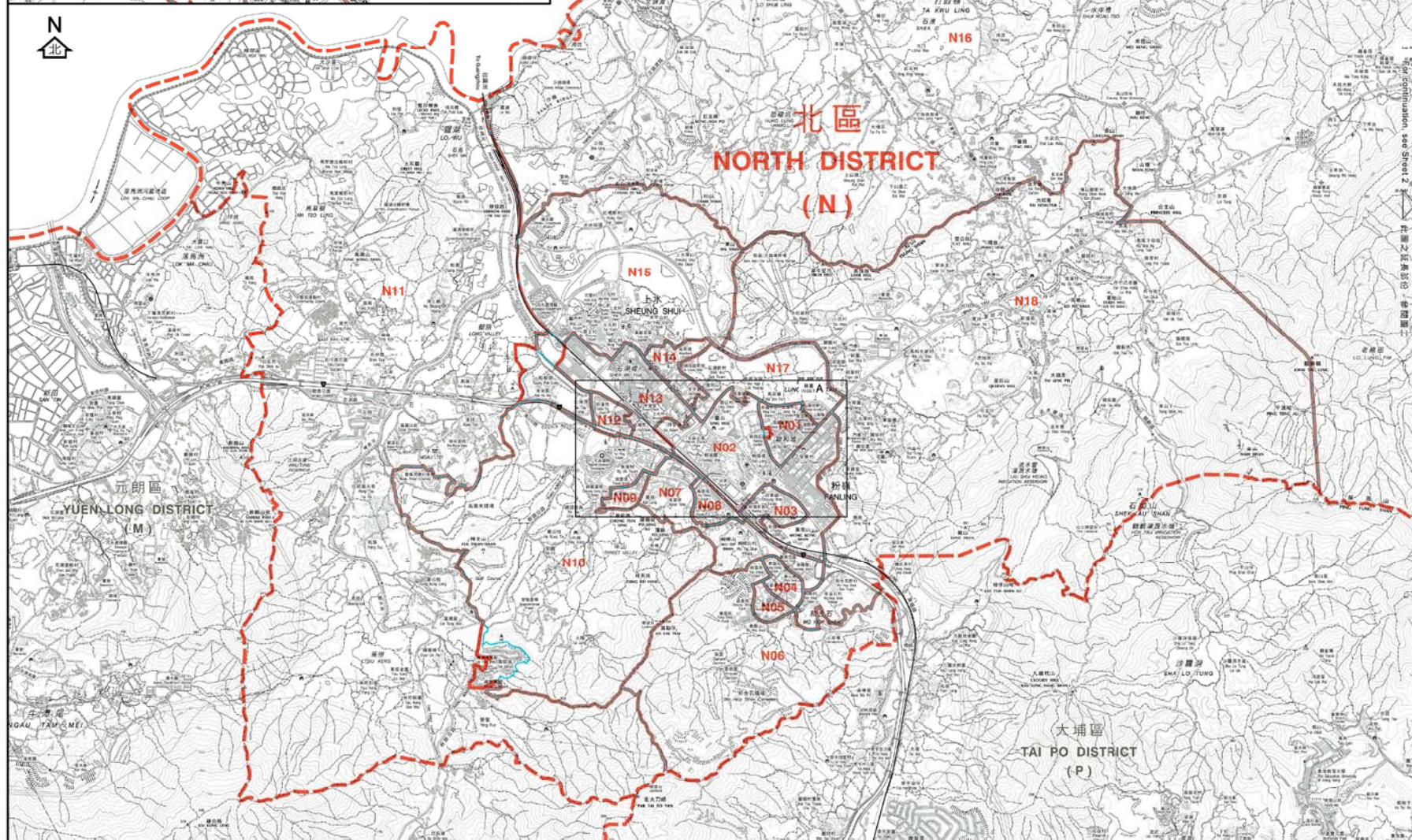
選舉管理委員會之臨時建議
公眾諮詢
(諮詢期由二零一八年七月二十三日至二零一八年八月二十一日)
Provisional Recommendations by the
Electoral Affairs Commission for Public Consultation
(23 July 2018 to 21 August 2018)

區議會選區分界圖 — 元朗區 DISTRICT COUNCIL CONSTITUENCY BOUNDARIES — YUEN LONG DISTRICT

圖則編號
Plan No. DCCA/C/2019/M
二零一八年七月版 July 2018 Edition
選舉管理委員會刊印
Published by the Electoral Affairs Commission
經核實者 未經許可 不得複製 © 2018 Copyright reserved - reproduction by permission only
地圖繪製或複製
Cartography by Survey & Mapping Office, Lands Department



深圳市
SHENZHEN SHI



	區界線 District Boundary
	二零一九年區議會暫定選區界線 (沿用二零一五年區議會選區界線) Proposed 2019 District Council Constituency Boundary (adopting 2015 District Council Constituency Boundary)
	二零一九年區議會暫定選區界線 Proposed 2019 District Council Constituency Boundary
	二零一五年區議會選區界線 2015 District Council Constituency Boundary
選區代號及名稱 Code and Name of Constituency	

N01	聯和墟	Luen Wo Hui
N02	粉嶺市	Fanling Town
N03	祥華	Cheung Wah
N04	華都	Wah Do
N05	華明	Wah Ming
N06	欣盛	Yan Shing
N07	粉嶺南	Fanling South
N08	盛福	Shing Fuk
N09	清河	Ching Ho
N10	樹太	Yu Tai
N11	上水鄉郊	Sheung Shui Rural
N12	彩園	Choi Yuen
N13	石湖墟	Shek Wu Hui
N14	天平西	Tin Ping West
N15	鳳翠	Fung Tsui
N16	沙打	Sha Ta
N17	天平東	Tin Ping East
N18	皇后山	Queen's Hill

選舉管理委員會之臨時建議
公眾諮詢
(諮詢期由二零一八年七月二十三日至二零一八年八月二十一日)
Provisional Recommendations by the
Electoral Affairs Commission for Public Consultation
(23 July 2018 to 21 August 2018)

區議會選區分界圖 — 北區 (圖一)
DISTRICT COUNCIL CONSTITUENCY BOUNDARIES — NORTH DISTRICT (SHEET 1)

0 500 1000 1500 2000 2500 3000 3500 4000 4500 5000 METRES

圖則編號
Plan No. DCCA/C/2019/N1

二零一八年七月版 July 2018 Edition

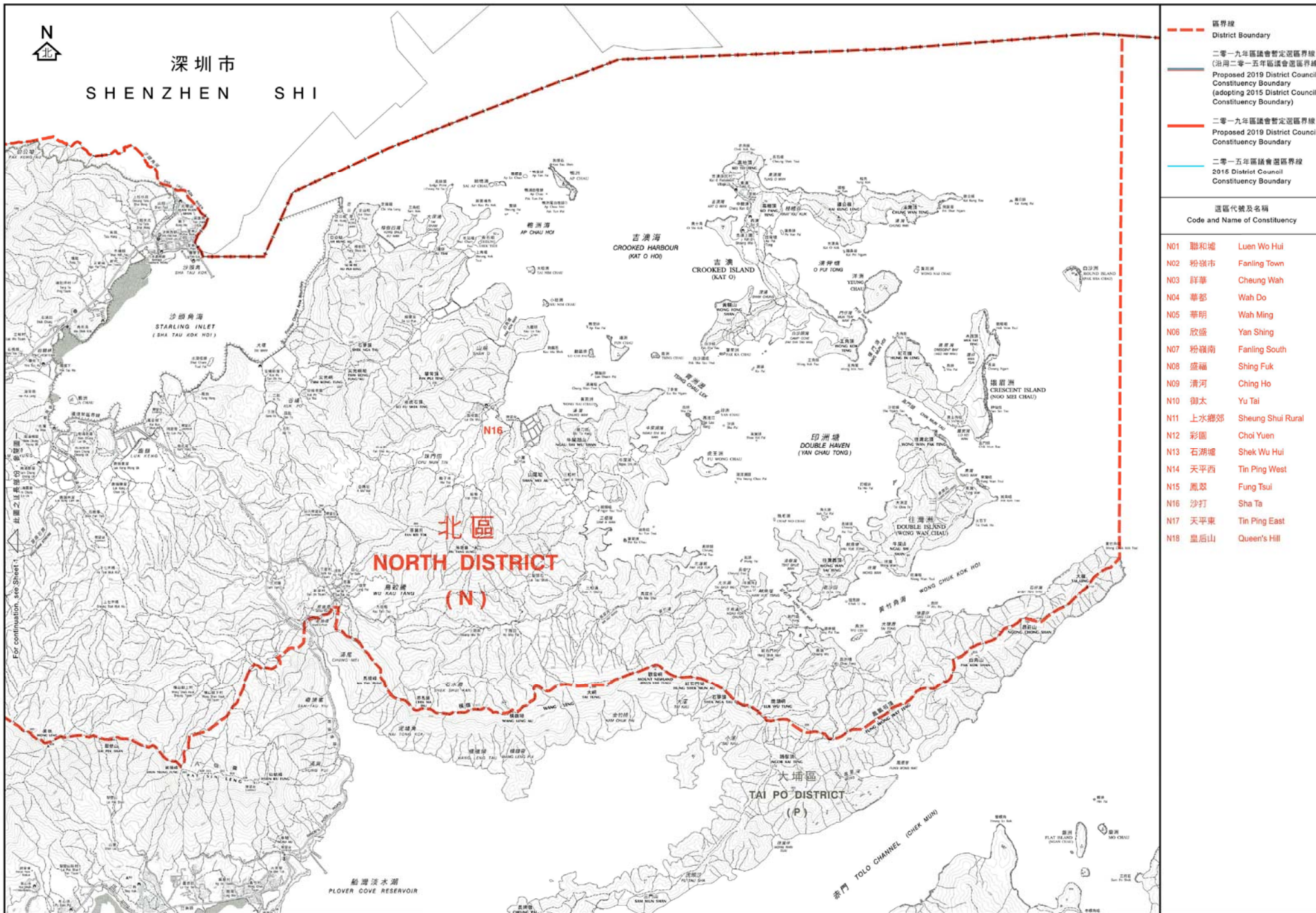
選舉管理委員會刊印

Published by the Electoral Affairs Commission

版權所有 未經許可 不得複製 © 2018 Copyright reserved; reproduction by permission only

地圖繪製及測量處

Cartography by Survey & Mapping Office, Lands Department



選舉管理委員會之臨時建議
公眾諮詢
(諮詢期由二零一八年七月二十三日至二零一八年八月二十一日)
Provisional Recommendations by the
Electoral Affairs Commission for Public Consultation
(23 July 2018 to 21 August 2018)

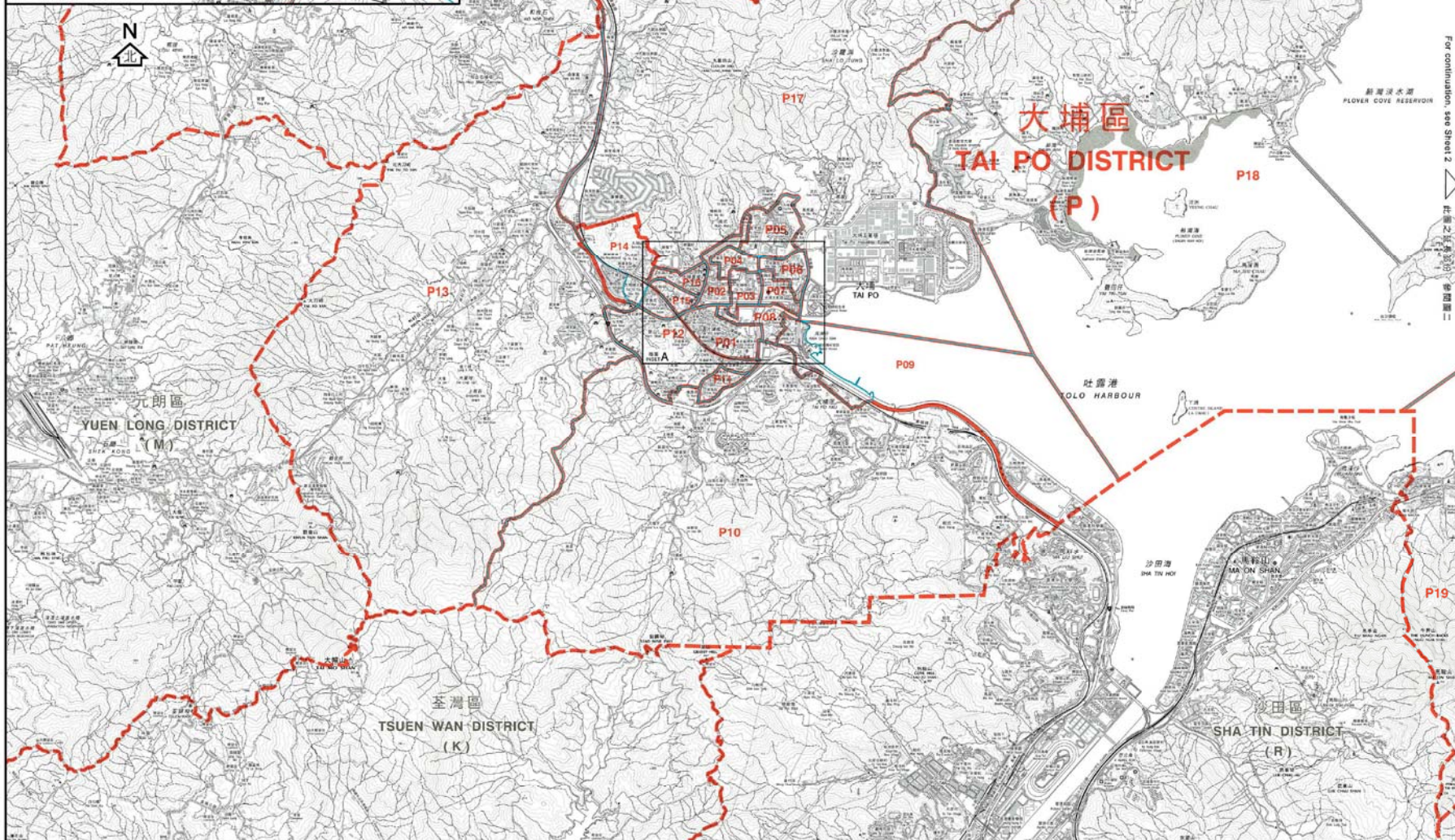
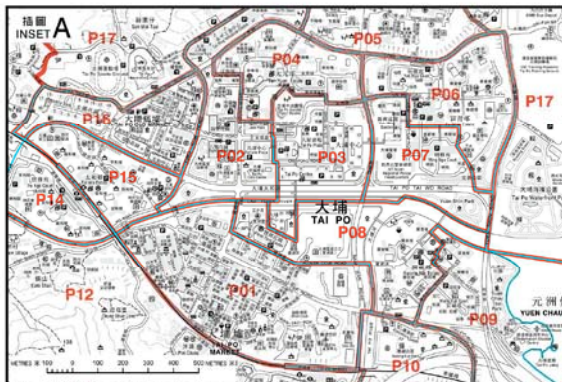
區議會選區分界圖 — 北區 (圖二)
DISTRICT COUNCIL CONSTITUENCY BOUNDARIES — NORTH DISTRICT (SHEET 2)

0 500 1000 1500 2000 2500 3000 3500 4000 4500 5000 METRES

圖則編號
Plan No. DCCA/C/2019/N2

二零一八年七月版 July 2018 Edition

選舉管理委員會刊印
Published by the Electoral Affairs Commission
經核對有 未經許可 不得複製 © 2018 Copyright reserved; reproduction by permission only
地圖繪製及測量處地圖部
Cartography by Survey & Mapping Office, Lands Department



- 區界線
District Boundary
- 二零一九年區議會暫定選區界線
(沿用二零一五年區議會選區界線)
Proposed 2019 District Council
Constituency Boundary
(adopting 2015 District Council
Constituency Boundary)
- 二零一九年區議會暫定選區界線
Proposed 2019 District Council
Constituency Boundary
- 二零一五年區議會選區界線
2015 District Council
Constituency Boundary

選區代號及名稱
Code and Name of Constituency

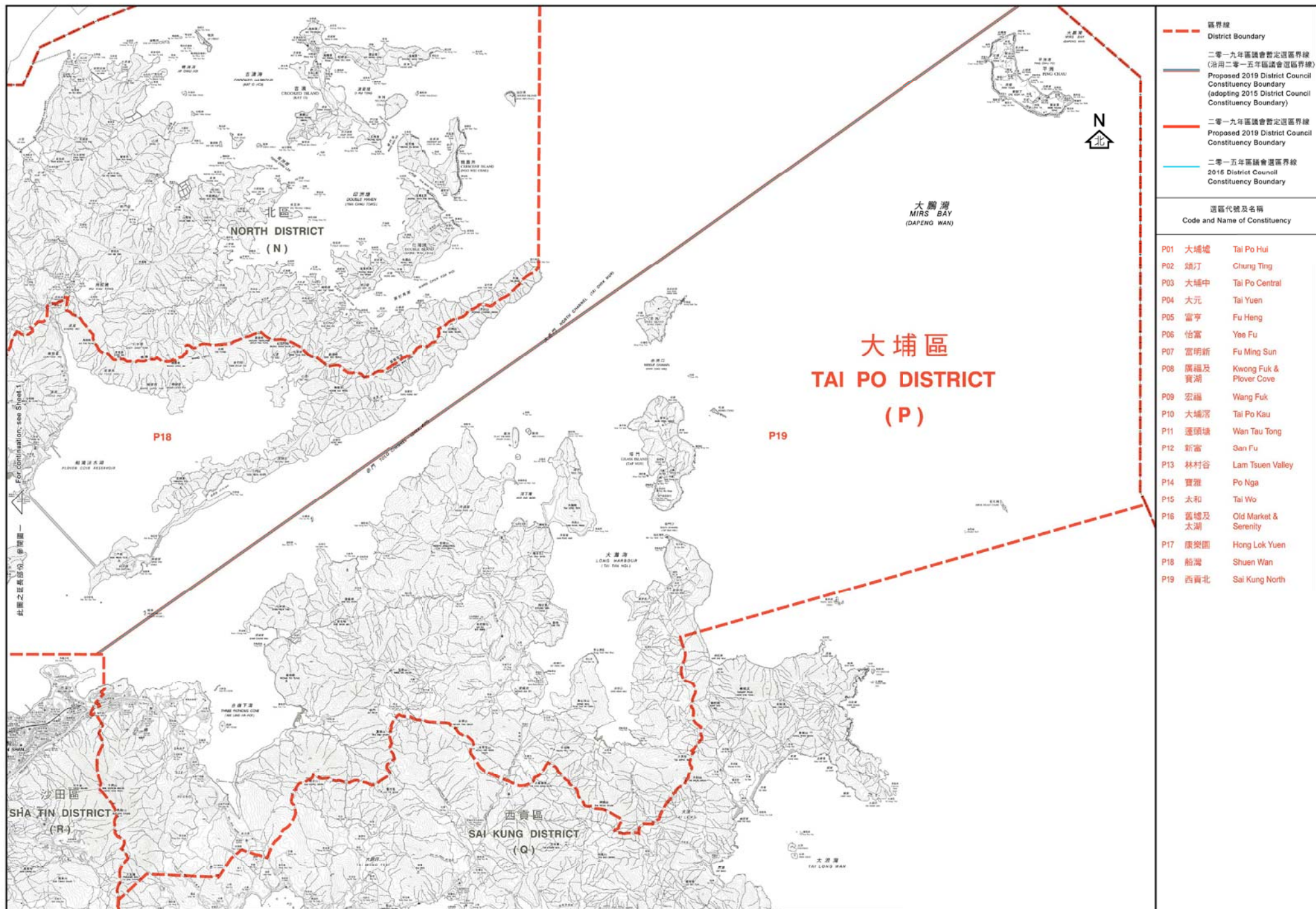
P01	大埔墟	Tai Po Hui
P02	頌汀	Chung Ting
P03	大埔中	Tai Po Central
P04	大元	Tai Yuen
P05	富亨	Fu Heng
P06	怡富	Yee Fu
P07	富明新	Fu Ming Sun
P08	廣福及 寶湖	Kwong Fuk & Plover Cove
P09	宏福	Wang Fuk
P10	大埔灣	Tai Po Kau
P11	運頭塘	Wan Tau Tong
P12	新富	San Fu
P13	林村谷	Lam Tsuen Valley
P14	寶雅	Po Nga
P15	太和	Tai Wo
P16	嘉墟及 太湖	Old Market & Serenity
P17	康樂園	Hong Lok Yuen
P18	船灣	Shuen Wan
P19	西貢北	Sai Kung North

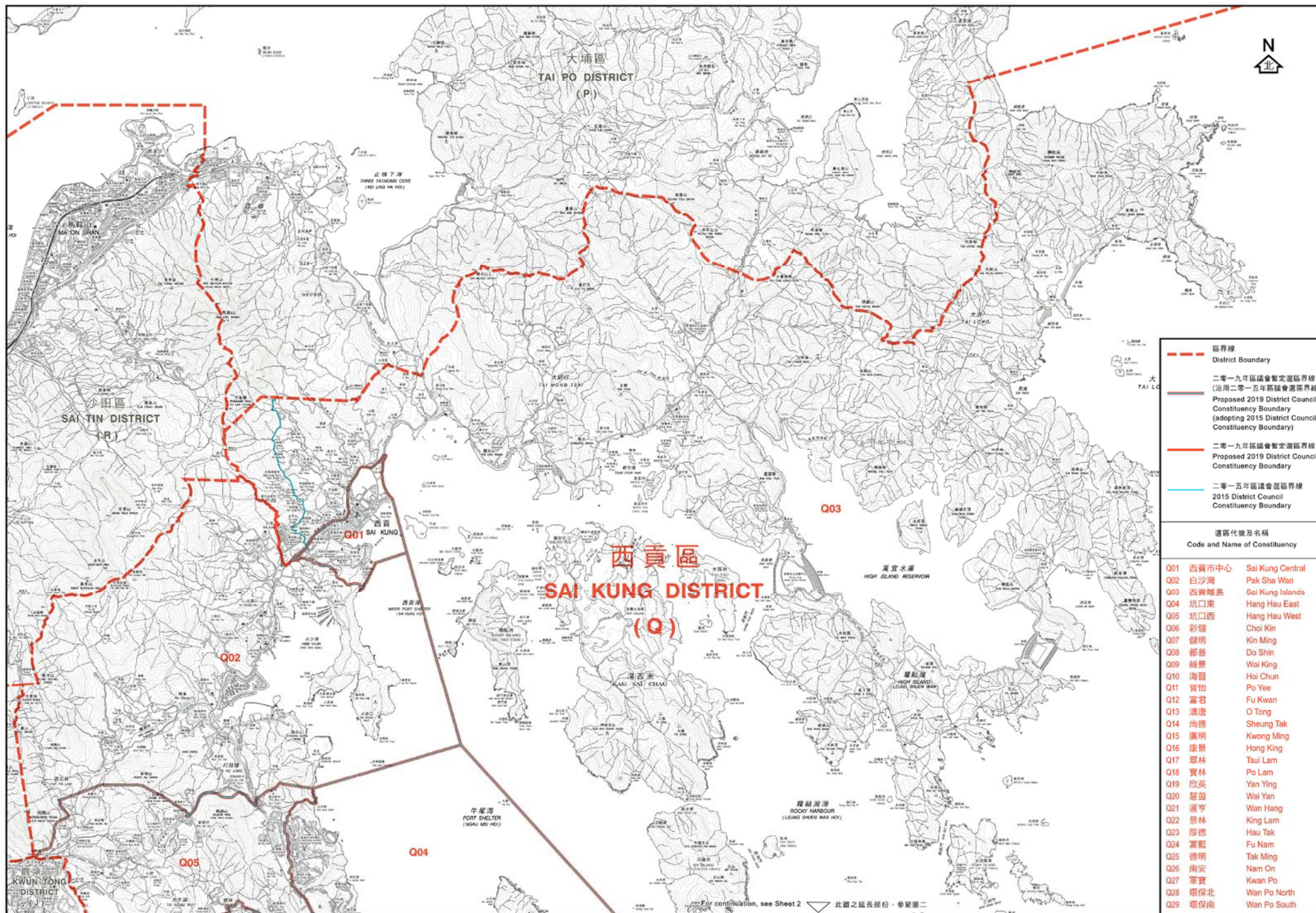
選舉管理委員會之臨時建議
公眾諮詢
(諮詢期由二零一八年七月二十三日至二零一八年八月二十一日)
Provisional Recommendations by the
Electoral Affairs Commission for Public Consultation
(23 July 2018 to 21 August 2018)

區議會選區分界圖 — 大埔區 (圖一)
DISTRICT COUNCIL CONSTITUENCY BOUNDARIES — TAI PO DISTRICT (SHEET 1)



圖則編號
Plan No. DCCA/C/2019/P1
二零一八年七月版 July 2018 Edition
選舉管理委員會刊印
Published by the Electoral Affairs Commission
版權所有 未經許可 不得複製 © 2018 Copyright reserved; reproduction by permission only
地圖繪製及測量處地圖
Cartography by Survey & Mapping Office, Lands Department





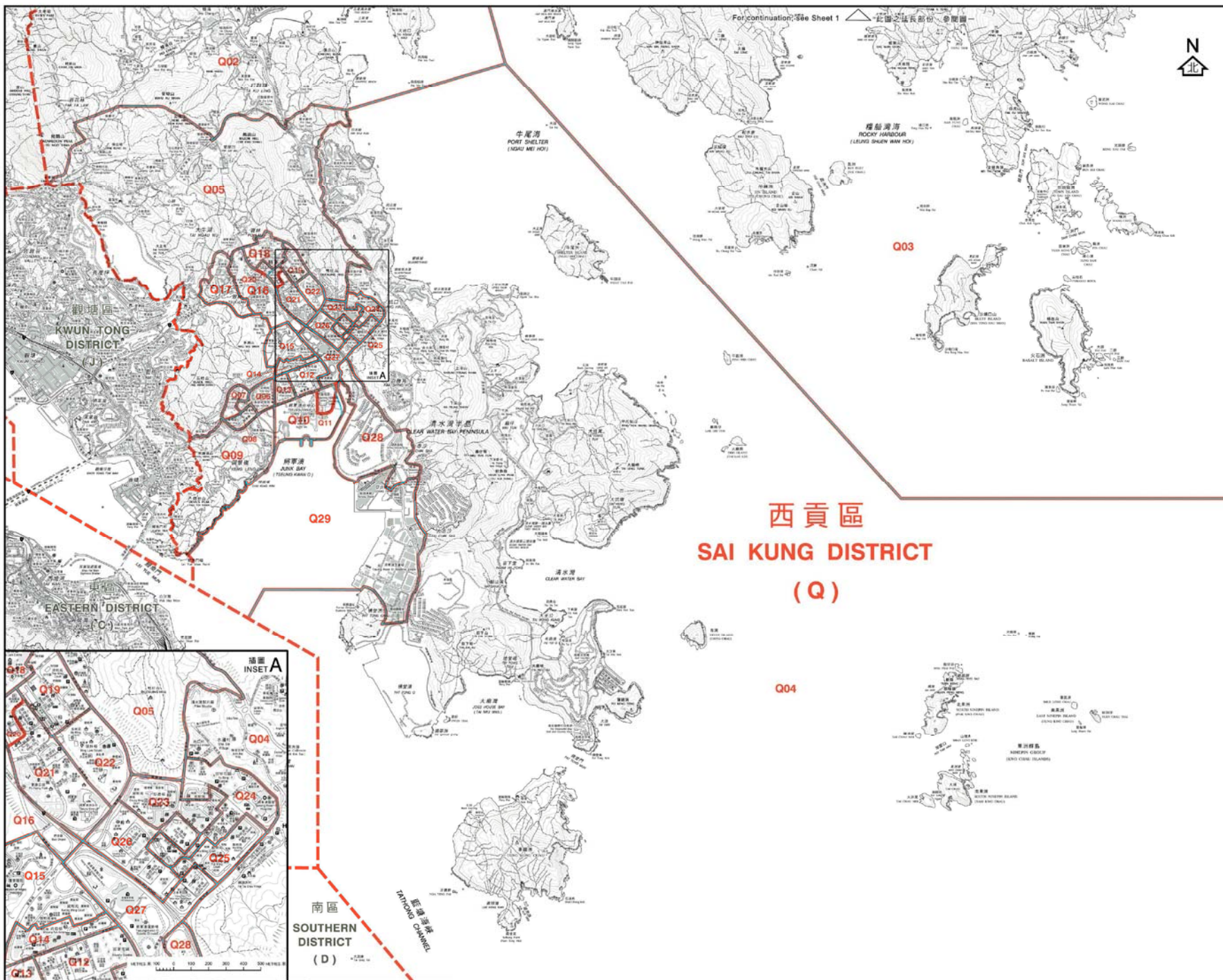
選舉管理委員會之臨時建議
公眾諮詢
(諮詢期由二零一八年七月二十三日至二零一八年八月二十一日)
Provisional Recommendations by the
Electoral Affairs Commission for Public Consultation
(23 July 2018 to 21 August 2018)

區議會選區分界圖 — 西貢區 (圖一)
DISTRICT COUNCIL CONSTITUENCY BOUNDARIES — SAI KUNG DISTRICT (SHEET 1)

METRES 0 500 1000 1500 2000 2500 3000 3500 4000 4500 5000

圖則編號
Plan No. DCCA/C/2019/Q1
二零一八年七月版 July 2018 Edition

選舉管理委員會刊印
Published by the Electoral Affairs Commission
經核實有 未經許可 不得複製 © 2018 Copyright reserved; reproduction by permission only
地圖繪製及測量處
Cartography by Survey & Mapping Office, Lands Department



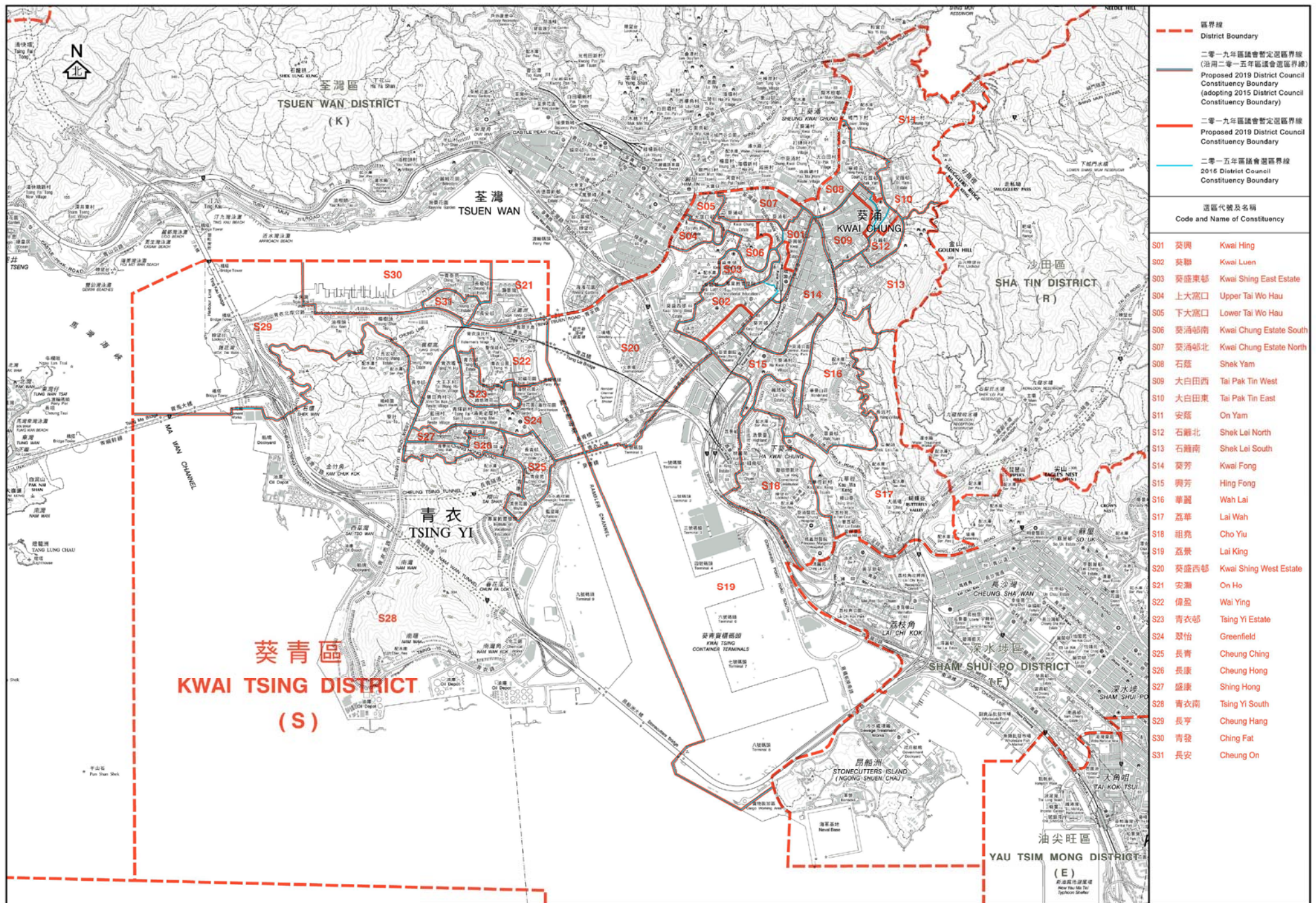
<div> <div> 區界線 District Boundary </div> <div> 二零一九年區議會暫定選區界線 (沿用二零一五年區議會選區界線) Proposed 2019 District Council Constituency Boundary (adopting 2015 District Council Constituency Boundary) </div> <div> 二零一九年區議會暫定選區界線 Proposed 2019 District Council Constituency Boundary </div> <div> 二零一五年區議會選區界線 2015 District Council Constituency Boundary </div> </div>	
<div> <div>選區代號及名稱</div> <div>Code and Name of Constituency</div> </div>	
Q01	西貢市中心 Sai Kung Central
Q02	白沙灣 Pak Sha Wan
Q03	西貢離島 Sai Kung Islands
Q04	坑口東 Hang Hau East
Q05	坑口西 Hang Hau West
Q06	彩健 Choi Kin
Q07	健明 Kin Ming
Q08	都善 Do Shin
Q09	維景 Wai King
Q10	海馨 Hoi Chun
Q11	寶怡 Po Yee
Q12	富君 Fu Kwan
Q13	漁唐 O Tong
Q14	尚德 Sheung Tak
Q15	廣明 Kwong Ming
Q16	康景 Hong King
Q17	翠林 Tsui Lam
Q18	寶林 Po Lam
Q19	欣英 Yan Ying
Q20	慧茵 Wai Yan
Q21	蓮亨 Wan Hang
Q22	景林 King Lam
Q23	厚德 Hau Tak
Q24	富蔭 Fu Nam
Q25	德明 Tak Ming
Q26	南安 Nam On
Q27	軍寶 Kwan Po
Q28	環保北 Wan Po North
Q29	環保南 Wan Po South

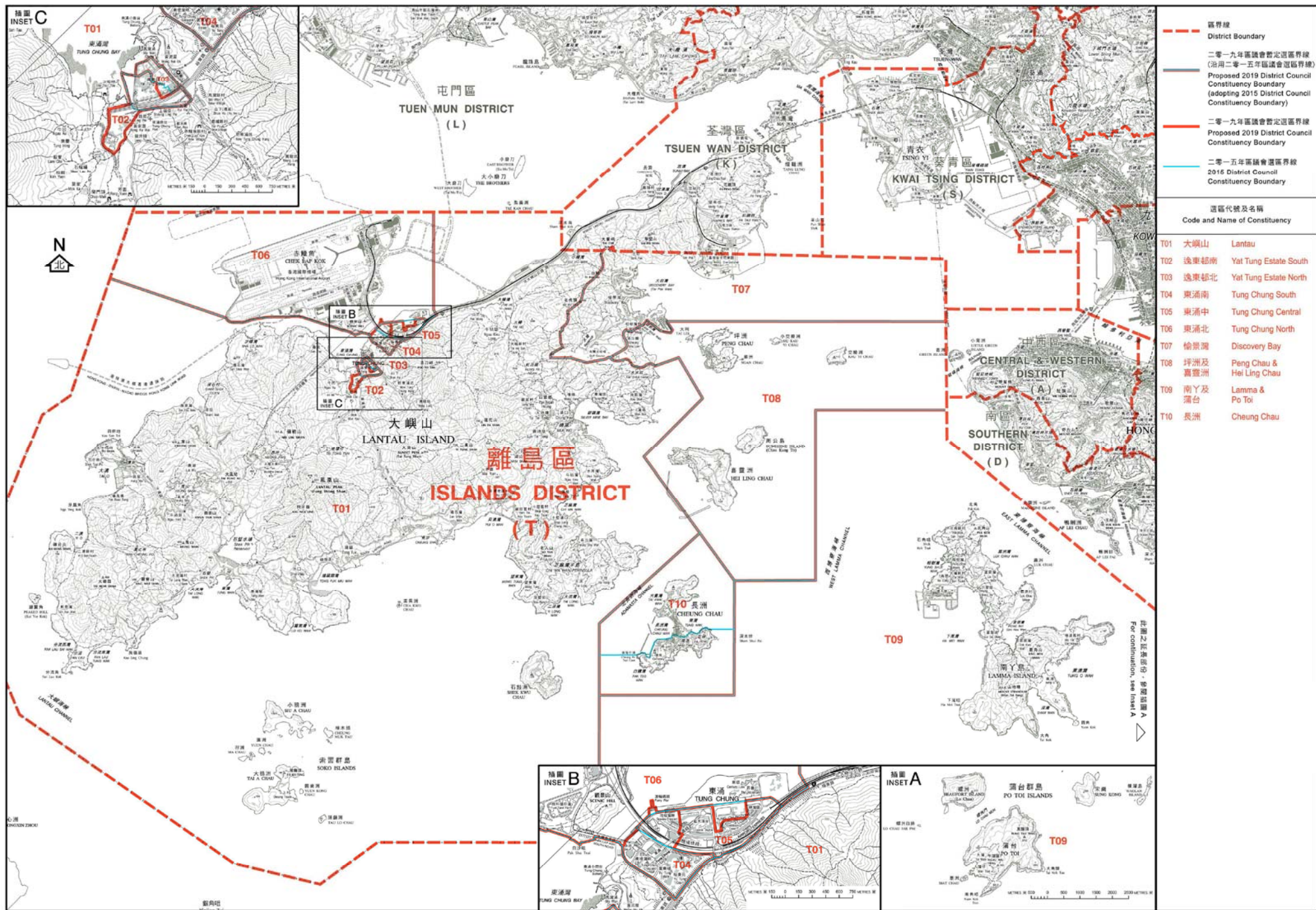
選舉管理委員會之臨時建議
公眾諮詢
(諮詢期由二零一八年七月二十三日至二零一八年八月二十一)
Provisional Recommendations by the
Electoral Affairs Commission for Public Consultation
(23 July 2018 to 21 August 2018)

區議會選區分界圖 — 西貢區 (圖二)
DISTRICT COUNCIL CONSTITUENCY BOUNDARIES — SAI KUNG DISTRICT (SHEET 2)

METRES 0 500 1000 1500 2000 2500 3000 3500 4000 4500 5000 5500 6000 METRES

圖則編號
Plan No. DCCA/C/2019/Q2
二零一八年七月號 July 2018 Edition
選舉管理委員會刊印
Published by the Electoral Affairs Commission
經核對有 未經許可 不得複製 © 2018 Copyright reserved - reproduction by permission only
地圖繪製及測量處
Cartography by Survey & Mapping Office, Lands Department





地區：中西區

暫定區議會選區範圍

代號	暫定選區名稱	區界說明	主要屋邨 / 範圍	預計人口	標準人口基數 偏離百分比 (16 599)
A01	中環			13 351	-19.57

北	區界線
東北	區界線
東	區界線
東南	堅尼地道、萬茂里
南	花園道、堅尼地道、下亞厘畢道 麥當勞道
西南	亞畢諾道、贊善里、伊利近街 下亞厘畢道、奧卑利街、卑利街 士丹頓街、雲咸街
西	鴨巴甸街、急庇利街、干諾道中 荷李活道、樓梯街、皇后大道中 士丹頓街
西北	中港道

1. 荷李活華庭

地區：中西區

暫定區議會選區範圍

代號	暫定選區名稱	區界說明	主要屋邨 / 範圍	預計人口	標準人口基數 偏離百分比 (16 599)
A02	半山東			16 508	-0.55

北	亞畢諾道、贊善里、伊利近街 奧卑利街、雲咸街
東北	下亞厘畢道、雲咸街
東	花園道、下亞厘畢道
東南	花園道
南	花園道、香雪道、舊山頂道、羅便臣道
西南	香雪道
西	衛城道、干德道、香雪道、羅便臣道 西摩道
西北	鴨巴甸街、堅道、衛城道、伊利近街 卑利街、西摩道、士丹頓街

1. 翠峰園
2. 樂信臺
3. 嘉兆臺
4. 麗豪閣

A03 衛城

20 397 +22.88

北	般咸道、卑利士道、堅道、柏道
東北	堅道、衛城道、西摩道
東	堅道、衛城道、干德道、羅便臣道 西摩道
東南	干德道、香雪道
南	
西南	
西	干德道、寶珊道
西北	柏道、羅便臣道

1. 天匯
2. 殷樺花園
3. 聯邦花園
4. 雍景臺

地區：中西區

暫定區議會選區範圍

標準人口基數
偏離百分比
(16 599)

代號	暫定選區名稱	區界說明	主要屋邨 / 範圍	預計人口	偏離百分比
A04	山頂			19 447	+17.16

北	花園道、香雪道、堅尼地道、麥當勞道 舊山頂道、羅便臣道
東北	寶雲徑、寶雲道、堅尼地道
東	香港仔水塘道、甘道、區界線
東南	香港仔水塘道
南	區界線、港島徑、貝璐道
西南	區界線、港島徑
西	區界線、夏力道、港島徑
西北	夏力道、盧吉道

1. 77/79 PEAK ROAD
2. 顯峰居
3. 帝景園
4. 嘉慧園
5. 嘉麗園
6. 山景花園別墅
7. 紅梅閣
8. 地利根德閣
9. 環翠園
10. 永安邨

A05 大學

18 029 +8.61

北	般咸道、薄扶林道
東北	柏道、寶源里
東	干德道、盧吉道、柏道、寶珊道 羅便臣道
東南	盧吉道
南	夏力道、盧吉道
西南	區界線、夏力道
西	薄扶林道
西北	薄扶林道

1. 雅翠園
2. 豫苑
3. 富林苑
4. 景翠園
5. 利嘉大廈
6. 福苑
7. 香港大學
8. 慧苑

地區：中西區

暫定區議會選區範圍

標準人口基數
偏離百分比
(16 599)

代號	暫定選區名稱	區界說明	主要屋邨 / 範圍	預計人口	標準人口基數 偏離百分比 (16 599)
A06	觀龍			15 273	-7.99

北	卑路乍街、士美菲路
東北	薄扶林道、蒲飛路、士美菲路
東	薄扶林道
東南	薄扶林道
南	區界線、摩星嶺道
西南	
西	
西北	爹核士街、科士街

1. 觀龍樓
2. 美菲閣
3. 士美菲園
4. 嘉輝花園
5. 翰林軒

A07 堅摩

15 734 -5.21

北	區界線
東北	區界線
東	卑路乍街、堅彌地城新海旁、士美菲路
東南	爹核士街、科士街、摩星嶺道
南	區界線、摩星嶺道、域多利道
西南	區界線
西	區界線
西北	區界線

1. 加多近山
2. 加惠臺
3. 百年大樓
4. 嘉富大廈
5. 嘉安大廈
6. 高逸華軒
7. 西環邨
8. 泓都

地區：中西區

暫定區議會選區範圍

代號	暫定選區名稱	區界說明	主要屋邨 / 範圍	預計人口	標準人口基數 偏離百分比 (16 599)
A08	西環			12 985	-21.77

北	區界線
東北	
東	
東南	卑路乍街、西祥街、西祥街北、城西道
南	蒲飛路、山市街、士美菲路
西南	士美菲路
西	
西北	

1. 寶雅山
2. 海怡花園
3. 堅城中心
4. 五福大廈
5. 珍珠閣

A09 寶翠

20 077 +20.95

北	區界線、皇后大道西
東北	山道、皇后大道西、南里
東	山道、南里
東南	薄扶林道
南	薄扶林道、蒲飛路、山市街
西南	卑路乍街、山市街
西	卑路乍街、西祥街、西祥街北、城西道
西北	堅彌地城海旁、西祥街北、城西道

1. 學士臺
2. 寶翠閣
3. 義皇臺
4. 金陵閣
5. 寶翠園
6. 益豐花園
7. 盈基花園

地區：中西區

暫定區議會選區範圍

代號	暫定選區名稱	區界說明	主要屋邨 / 範圍	預計人口	標準人口基數 偏離百分比 (16 599)
A10	石塘咀			16 479	-0.72

北	區界線
東北	區界線
東	
東南	干諾道西、德輔道西、豐物道、嘉安街 皇后大道西、水街
南	皇后大道西
西南	堅彌地城海旁、皇后大道西、城西道
西	
西北	區界線

1. 創業中心
2. 龍暉花園
3. 怡景花園
4. 維壹
5. 光前大廈
6. 均益大廈第一期
7. 華明中心

A11 西營盤

14 815 -10.75

北	區界線
東北	區界線
東	
東南	干諾道西、德輔道西、東邊街 皇后大道西、威利麻街
南	正街、德輔道西、東邊街、皇后大道西
西南	德輔道西、水街
西	德輔道西、豐物道、嘉安街
西北	區界線

1. 高樂花園
2. 均益大廈第二期
3. 均益大廈第三期

地區：中西區

暫定區議會選區範圍

代號	暫定選區名稱	區界說明	主要屋邨 / 範圍	預計人口	標準人口基數 偏離百分比 (16 599)
A12	上環			14 981	-9.75

北	區界線
東北	區界線
東	中港道
東南	急庇利街、干諾道中、樓梯街 皇后大道中
南	急庇利街、荷李活道、樓梯街
西南	干諾道西、皇后大道西、威利麻街
西	
西北	區界線

1. 康威花園
2. 中源中心
3. 帝后華庭
4. 西浦

A13 東華

12 904 -22.26

北	荷李活道、皇后大道西
東北	荷李活道
東	鴨巴甸街、荷李活道
東南	鴨巴甸街、堅道
南	般咸道、卑利士道、堅道
西南	卑利士道、柏道
西	東邊街、高街、寶源里
西北	東邊街、皇后大道西

1. 尚賢居
2. 聚賢居
3. 雍翠臺
4. 寶威閣
5. 東輝花園

地區：中西區

暫定區議會選區範圍

代號	暫定選區名稱	區界說明	主要屋邨 / 範圍	預計人口	標準人口基數 偏離百分比 (16 599)
A14	正街			15 003	-9.62

北	正街、德輔道西、東邊街
東北	東邊街
東	東邊街、高街
東南	般咸道
南	般咸道
西南	般咸道、西邊街
西	西邊街
西北	皇后大道西、西邊街

1. 縉城峰
2. 西園
3. 裕新大廈

A15 水街

14 983 -9.74

北	皇后大道西
東北	皇后大道西、西邊街
東	西邊街
東南	般咸道、西邊街
南	般咸道
西南	般咸道、薄扶林道
西	山道、南里
西北	山道、皇后大道西

1. 山景園
2. 景輝大廈
3. 廣豐臺
4. 毓明閣

地區：灣仔

暫定區議會選區範圍

代號	暫定選區名稱	區界說明	主要屋邨 / 範圍	預計人口	標準人口基數
					偏離百分比 (16 599)
B01	軒尼詩			12 777	-23.03

北	區界線
東北	杜老誌道
東	告士打道、史釗域道
東南	軒尼詩道
南	普樂里、菲林明道、吉安街 堅尼地道、堅彌地街、皇后大道東 石水渠街、譚臣道、灣仔道
西南	交加街、莊士敦道、柯布連道、春園街 灣仔道
西	告士打道
西北	博覽道東、菲林明道

1. 灣景中心大廈
2. 壹環
3. 建利大廈
4. 尚翹峰 (部分):
第一座

地區：灣仔

暫定區議會選區範圍

代號	暫定選區名稱	區界說明	主要屋邨 / 範圍	預計人口	標準人口基數
					偏離百分比 (16 599)
B02	愛群			12 509	-24.64

北	馬師道
東北	馬師道
東	軒尼詩道、馬師道
東南	寶靈頓道、堅拿道西、祥和里 摩理臣山道、雲西街、天樂里 黃泥涌峽天橋、黃泥涌道
南	厚德里、皇后大道東、司徒拔道
西南	普樂里、菲林明道、灣仔道
西	告士打道、軒尼詩道、史釗域道 譚臣道
西北	區界線、杜老誌道

1. 鴻業大廈
2. 廣生行大廈
3. 文安樓
4. 愛群閣
5. 杜智臺
6. 愉景樓

地區：灣仔

暫定區議會選區範圍

代號	暫定選區名稱	區界說明	主要屋邨 / 範圍	預計人口	標準人口基數 偏離百分比 (16 599)
B03	鵝頸			12 786	-22.97

北	區界線
東北	鴻興道、鴻興道天橋
東	景隆街、謝斐道、波斯富街
東南	開平道、希慎道、利園山道、禮頓道
南	禮頓道
西南	寶靈頓道、堅拿道西、祥和里 摩理臣山道、雲西街、天樂里
西	馬師道
西北	區界線

1. 伊利莎伯大廈
2. 蟾宮大廈
3. 麗園大廈
4. 駱克大廈
5. 永德大廈
6. 友光大廈

B04 銅鑼灣

12 503 -24.68

北	維園道
東北	告士打道
東	高士威道、告士打道
東南	加路連山道、希雲街、禮頓道
南	加路連山道
西南	開平道、希慎道、利園山道
西	波斯富街
西北	景隆街、謝斐道

1. 希雲大廈
2. 香港大廈
3. 京士頓大廈
4. 樂聲大廈
5. 百德大廈

地區：灣仔

暫定區議會選區範圍

標準人口基數
偏離百分比
(16 599)

代號	暫定選區名稱	區界說明	主要屋邨 / 範圍	預計人口	偏離百分比
B05	維園			13 412	-19.20

北	區界線
東北	區界線、屈臣道
東	區界線、電氣道、英皇道、麥連街 蜆殼街、屈臣道
東南	高士威道、區界線
南	高士威道、告士打道
西南	告士打道、維園道
西	鴻興道、鴻興道天橋
西北	區界線

1. 繒景臺
2. 栢景臺
3. 維多利中心
4. 維多利亞公園
5. 維景花園

B06	天后			15 051	-9.33
-----	----	--	--	--------	-------

北	區界線、天后廟道
東北	雲景道、區界線
東	區界線、怡景道
東南	區界線、怡景道
南	勵德邨道、大坑道
西南	銅鑼灣道
西	高士威道、禮賢里、銅鑼灣道
西北	高士威道、留仙街、天后廟道

1. 金龍大廈
2. 勵德邨
3. 上林
4. 柏傲山
5. 威景台

地區：灣仔

暫定區議會選區範圍

標準人口基數
偏離百分比
(16 599)

代號	暫定選區名稱	區界說明	主要屋邨 / 範圍	預計人口	標準人口基數 偏離百分比 (16 599)
B07	大坑			12 676	-23.63

北	高士威道
東北	禮賢里、銅鑼灣道
東	勵德邨道
東南	大坑道
南	東院道、嘉寧徑、大坑道、銅鑼灣道
西南	加路連山道、東院道
西	禮頓道
西北	高士威道

1. 灣景樓
2. 國泰大廈
3. 龍濤苑
4. 光明臺
5. 浣紗花園

B08 渣甸山

15 337 -7.60

北	區界線、大坑道
東北	區界線
東	區界線
東南	區界線
南	區界線、大潭水塘道
西南	大坑道、黃泥涌峽道
西	大坑道
西北	東院道、大坑道、銅鑼灣道

1. 金雲閣
2. 栢麗園
3. 嘉雲臺
4. 愉富大廈
5. 慧景園
6. 豪園
7. 龍華花園
8. 瑞士花園
9. 大坑台
10. 名門

地區：灣仔

暫定區議會選區範圍

標準人口基數
偏離百分比
(16 599)

代號	暫定選區名稱	區界說明	主要屋邨 / 範圍	預計人口	偏離百分比
B09	樂活			14 975	-9.78

北	加路連山道、東院道
東北	東院道、大坑道
東	大坑道
東南	大坑道
南	樂活道、大坑道
西南	藍塘道
西	黃泥涌道
西北	禮頓道

1. 比華利山
2. 滙翠台
3. 渣甸山花園大廈
4. 逸廬
5. 金山花園
6. 禮頓山
7. 雲地利台
8. 樂陶苑
9. 樂翠台
10. 雲暉大廈

B10 跑馬地

13 150 -20.78

北	禮頓道、黃泥涌道
東北	黃泥涌道
東	黃泥涌道
東南	藍塘道、桂芳街、成和道、晉源街
南	山光道、山村臺
西南	
西	黃泥涌道
西北	黃泥涌峽天橋、黃泥涌道

1. 鳳輝臺
2. 跑馬地馬場
3. 愉園大廈
4. 誠和閣
5. 山村臺

地區：灣仔

暫定區議會選區範圍

代號	暫定選區名稱	區界說明	主要屋邨 / 範圍	預計人口	標準人口基數 偏離百分比 (16 599)
B11	司徒拔道			15 042	-9.38

北	厚德里、堅尼地道、皇后大道東 司徒拔道、黃泥涌道
東北	黃泥涌道
東	藍塘道、樂活道、桂芳街、山光道 成和道、大坑道、晉源街、山村臺
東南	深水灣道、區界線、黃泥涌峽道
南	區界線、金夫人馳馬徑
西南	香港仔水塘道、香港仔上水塘
西	香港仔水塘道、甘道、區界線
西北	甘道、堅尼地道、灣仔峽道

1. 碧蕙園
2. 千葉居
3. 嘉樂園
4. 松柏新邨
5. 翠屏苑
6. 嘉苑
7. 豐樂新邨
8. 美麗邨
9. 蔚豪苑
10. 玫瑰新邨

地區：灣仔

暫定區議會選區範圍

代號	暫定選區名稱	區界說明	主要屋邨 / 範圍	預計人口	標準人口基數 偏離百分比 (16 599)
B12	修頓			14 665	-11.65

北	區界線
東北	博覽道東、菲林明道
東	交加街、告士打道、軒尼詩道 莊士敦道、駱克道、柯布連道 春園街、譚臣道
東南	吉安街、堅尼地道、堅彌地街 皇后大道東、石水渠街 灣仔峽道、灣仔道
南	灣仔峽道
西南	寶雲徑、甘道、區界線 堅尼地道、船街、大王東街
西	盧押道
西北	分域街、告士打道

1. 竹林苑
2. 滿峰台
3. 欣怡居
4. 鳳凰閣
5. 囍滙
6. 尚翹峰 (部分):
 第二座
 第三座

地區：灣仔

暫定區議會選區範圍

代號	暫定選區名稱	區界說明	主要屋邨 / 範圍	預計人口	標準人口基數 偏離百分比 (16 599)
B13	大佛口			13 170	-20.66

北	區界線
東北	分域街
東	告士打道、莊士敦道、盧押道
東南	皇后大道東、船街、大王東街
南	堅尼地道
西南	區界線、堅尼地道、萬茂里、萬茂臺 皇后大道東
西	區界線
西北	區界線、龍匯道

1. 熙華大廈
2. 嘉薈軒
3. 匯星壹號
4. 星域軒
5. YORK PLACE

地區：東區

暫定區議會選區範圍

標準人口基數
偏離百分比

代號	暫定選區名稱	區界說明	主要屋邨 / 範圍	預計人口	(16 599)
C01	太古城西			17 716	+6.73

北	區界線
東北	區界線
東	東區走廊
東南	英皇道、太豐路
南	英皇道
西南	英皇道、船塢里
西	海裕街、東區走廊
西北	

1. 太古城 (部分) :

翠榕閣
齊宮閣
彩天閣
富天閣
漢宮閣
恆天閣
興安閣
海天閣
夏宮閣
銀栢閣
啓天閣
建安閣
景天閣
高安閣
冠天閣
金楓閣
明宮閣
南天閣
寧安閣
紫樺閣
青松閣
寶安閣
順安閣
唐宮閣
隋宮閣
綠楊閣
逸天閣
燕宮閣
元宮閣

地區：東區

暫定區議會選區範圍

標準人口基數
偏離百分比

代號	暫定選區名稱	區界說明	主要屋邨 / 範圍	預計人口	(16 599)
C02	太古城東			18 063	+8.82

北	區界線
東北	區界線
東	東區走廊
東南	東區走廊、太祥街
南	英皇道、太祥街
西南	英皇道、太豐路
西	東區走廊
西北	

1. 太古城 (部分)：

海棠閣
 智星閣
 鳳山閣
 富山閣
 恒星閣
 恒山閣
 海星閣
 金山閣
 金星閣
 龍山閣
 雅蓮閣
 盧山閣
 美菊閣
 南海閣
 南山閣
 銀星閣
 北海閣
 寶山閣
 鄱陽閣
 春櫻閣
 泰山閣
 太湖閣
 天山閣
 天星閣
 東海閣
 東山閣
 洞庭閣
 華山閣
 衛星閣
 碧藤閣
 怡山閣
 耀星閣

地區：東區

暫定區議會選區範圍

標準人口基數
偏離百分比

代號	暫定選區名稱	區界說明	主要屋邨 / 範圍	預計人口	(16 599)
C03	鯉景灣			20 553	+23.82

北	區界線
東北	區界線
東	
東南	太安街
南	筲箕灣道、太安街
西南	筲箕灣道、太祥街
西	東區走廊
西北	

1. 嘉亨灣
2. 康東邨
3. 鯉景灣
4. 太安樓

C04 西灣河

20 013 +20.57

北	太安街
東北	愛勤道、愛德街
東	愛秩序灣道、東區走廊、愛信道 愛德街
東南	愛秩序灣道、筲箕灣道、新成街
南	海澄街、新成街
西南	西灣河街
西	成安里、成安街、惠亨街
西北	英皇道、筲箕灣道、太祥街、太安街

1. 碧麗閣
2. 欣景花園
3. 逸濤灣
4. 御景軒
5. 新成中心

地區：東區

暫定區議會選區範圍

標準人口基數
偏離百分比

代號	暫定選區名稱	區界說明	主要屋邨 / 範圍	預計人口	(16 599)
C05	愛秩序灣			17 610	+6.09

北	愛勤道
東北	愛賢街
東	愛賢街
東南	愛秩序灣道、愛賢街
南	愛秩序灣道
西南	愛信道
西	愛信道、愛德街
西北	愛勤道、愛德街

1. 愛東邨
2. 東濤苑
3. 東旭苑

C06 筲箕灣

14 076 -15.20

北	愛秩序灣道、東喜道
東北	筲箕灣東大街、東喜道
東	金華街、筲箕灣東大街、宏華街
東南	宏華街
南	工廠街、筲箕灣道
西南	筲箕灣道
西	南安里、南安街
西北	愛秩序灣道、東區走廊

1. 金基大廈
2. 麗東海景豪苑
3. 峻峰花園
4. 筲箕灣中心
5. 東康樓
6. 東明樓
7. 義德樓

地區：東區

暫定區議會選區範圍

標準人口基數
偏離百分比

代號	暫定選區名稱	區界說明	主要屋邨 / 範圍	預計人口	(16 599)
C07	阿公岩			18 823	+13.40

北	區界線
東北	區界線
東	東區走廊
東南	
南	柴灣道
西南	
西	愛秩序灣道、工廠街、金華街、愛賢街 筲箕灣東大街、筲箕灣道、東喜道 宏華街
西北	愛勤道

1. 愛蝶灣
2. 東威大廈
3. 明華大廈

C08 杏花邨

18 597 +12.04

北	區界線
東北	區界線
東	
東南	創富道、盛泰道
南	盛泰道、順泰道
西南	東區走廊、盛泰道
西	東區走廊
西北	東區走廊

1. 杏花邨
2. 澤豐閣

地區：東區

暫定區議會選區範圍

標準人口基數
偏離百分比

代號	暫定選區名稱	區界說明	主要屋邨 / 範圍	預計人口	(16 599)
C09	翠灣			12 477	-24.83

北	區界線
東北	區界線
東	富康街
東南	富康街、小西灣道
南	柴灣道、康平街、新廈街、小西灣道 永平街
西南	東區走廊
西	東區走廊、盛泰道、順泰道
西北	創富道

1. 富明閣
2. 杏翠苑
3. 翠樂邨
4. 翠灣邨

C10 欣藍

16 073 -3.17

北	區界線
東北	區界線
東	
東南	
南	富怡道、小西灣道
西南	富康街、小西灣道
西	
西北	

1. 富欣花園
2. 藍灣半島

地區：東區

暫定區議會選區範圍

標準人口基數
偏離百分比

代號	暫定選區名稱	區界說明	主要屋邨 / 範圍	預計人口	(16 599)
C11	小西灣			12 460	-24.94

北	柴灣道、小西灣道
東北	小西灣道
東	富怡道、小西灣道
東南	小西灣道
南	明趣街
西南	曉翠街
西	曉翠街、明趣街
西北	柴灣道、康平街、新廈街

1. 富安閣
2. 富城閣
3. 小西灣邨 (部分) :
瑞發樓
瑞福樓
瑞隆樓
瑞明樓
瑞滿樓
瑞盛樓
瑞泰樓
瑞益樓
4. 華裕閣

C12 景怡

14 676 -11.59

北	區界線
東北	區界線
東	區界線
東南	區界線
南	歌連臣角道
西南	歌連臣角道
西	富怡道、小西灣道
西北	

1. 富怡花園
2. 富景花園

地區：東區

暫定區議會選區範圍

標準人口基數
偏離百分比

代號	暫定選區名稱	區界說明	主要屋邨 / 範圍	預計人口	(16 599)
C13	環翠			15 594	-6.05

北	歌連臣角道、柴灣道、新廈街
東北	歌連臣角道
東	歌連臣角道、區界線
東南	區界線
南	區界線、港島林道 — 哥連臣山段 砵甸乍山郊遊徑
西南	港島林道 — 哥連臣山段、石澳道
西	峰霞道、石澳道
西北	翡翠道、峰霞道、環翠道

1. 連翠邨
2. 環翠邨
3. 茵翠苑
4. 悅翠苑

C14 翡翠

15 268 -8.02

北	柏架山道
東北	大潭道
東	翡翠道、峰霞道、環翠道
東南	區界線、大潭道
南	區界線、港島林道 — 美景路段
西南	區界線、港島林道 — 美景路段
西	柏架山道
西北	柏架山道

1. 消防處柴灣員佐級已婚人員宿舍
2. 峰華邨
3. 興華(二)邨
4. 景翠苑
5. 文華樓
6. 滿華樓

地區：東區

暫定區議會選區範圍

代號	暫定選區名稱	區界說明	主要屋邨 / 範圍	預計人口	標準人口基數 偏離百分比 (16 599)
C15	柏架山			12 806	-22.85

北	英皇道、太古城道、華蘭路
東北	英皇道、鰂魚涌街、船塢里、祐民街
東	柏架山道
東南	港島徑、柏架山道
南	區界線、大潭水塘道
西南	區界線、大潭水塘道
西	區界線、港島徑、衛奕信徑
西北	金督馳馬徑

1. 康蕙花園
2. 惠安苑

C16 寶馬山

16 259 -2.05

北	天后廟道
東北	天后廟道
東	金督馳馬徑
東南	區界線
南	區界線
西南	區界線、大坑道
西	怡景道
西北	雲景道、天后廟道、怡景道

1. 富豪閣
2. 賽西湖大廈
3. 珊瑚閣
4. 雲景臺
5. 瓊峰園
6. 豐林閣
7. 寶馬山花園
8. 海天峰
9. 雲峰大廈
10. 慧雅閣

地區：東區

暫定區議會選區範圍

標準人口基數
偏離百分比

代號	暫定選區名稱	區界說明	主要屋邨 / 範圍	預計人口	(16 599)
C17	炮台山			15 987	-3.69

北	長康街、英皇道
東北	長康街
東	天后廟道
東南	天后廟道
南	留仙街、天后廟道
西南	英皇道、留仙街
西	電氣道、英皇道、麥連街、蜆殼街
西北	電氣道、英皇道、油街

1. 建康花園
2. 嘉信大廈
3. 康福臺
4. 富澤花園
5. 康澤花園
6. 豪廷峰
7. 北角中心大廈

C18 城市花園

16 955 +2.14

北	區界線
東北	東區走廊
東	渣華道、英皇道、電廠街
東南	英皇道
南	電氣道、英皇道、油街、屈臣道
西南	屈臣道
西	區界線
西北	區界線

1. 城市花園
2. 海峰園
3. 海景大廈
4. 華凱大廈

地區：東區

暫定區議會選區範圍

標準人口基數
偏離百分比

代號	暫定選區名稱	區界說明	主要屋邨 / 範圍	預計人口	(16 599)
C19	和富			20 643	+24.36

北	區界線
東北	區界線
東	東區走廊、琴行街
東南	琴行街、英皇道
南	堡壘街、渣華道、英皇道、北角道 北景街、糖水道
西南	長康街、堡壘街、英皇道、電廠街
西	東區走廊、渣華道、電廠街
西北	區界線

1. 嘉威大廈
2. 僑冠大廈
3. 明暉大廈
4. 和富中心

C20 堡壘

16 157 -2.66

北	渣華道
東北	糖水道
東	英皇道、明園西街
東南	天后廟道
南	天后廟道
西南	長康街
西	長康街、堡壘街、北景街
西北	渣華道、北角道

1. 楓林花園
2. 宇宙閣

地區：東區

暫定區議會選區範圍

標準人口基數
偏離百分比

代號	暫定選區名稱	區界說明	主要屋邨 / 範圍	預計人口	(16 599)
C21	錦屏			16 085	-3.10

北	英皇道
東北	電照街
東	丹拿道、電照街
東南	丹拿道
南	天后廟道
西南	明園西街
西	明園西街
西北	英皇道

1. 幸福大樓
2. 鴻福大樓
3. 港運城
4. 錦屏樓
5. 新都城大廈
6. 明園大廈
7. 百福大樓
8. 樂嘉中心
9. 東發大廈

C22 丹拿

15 959 -3.86

北	英皇道、丹拿道、電照街
東北	健康西街
東	健康西街、百福道
東南	百福道、天后廟道
南	天后廟道
西南	天后廟道
西	丹拿道
西北	丹拿道

1. 百福花園
2. 富雅花園
3. 健威花園
4. 丹拿花園
5. 雋悅

地區：東區

暫定區議會選區範圍

標準人口基數
偏離百分比

代號	暫定選區名稱	區界說明	主要屋邨 / 範圍	預計人口	(16 599)
C23	健康村			13 831	-16.68

北	區界線
東北	東區走廊
東	海裕街、渣華道、英皇道
東南	英皇道
南	金督馳馬徑、天后廟道
西南	健康西街、百福道
西	健康西街、東區走廊、琴行街、英皇道
西北	區界線

1. 寶馬臺
2. 健康村
3. 模範邨
4. 海璇
5. 華信花園

C24 鰂魚涌

13 076 -21.22

北	區界線
東北	區界線
東	東區走廊
東南	太古城道
南	英皇道、太古城道、華蘭路
西南	英皇道
西	海裕街、渣華道、英皇道
西北	

1. 海光苑
2. 海灣新樓
3. 英麗閣
4. 麗池大廈
5. 海傍大廈
6. 新威園
7. 多寶樓
8. 華蘭花園

地區：東區

暫定區議會選區範圍

標準人口基數
偏離百分比

代號	暫定選區名稱	區界說明	主要屋邨 / 範圍	預計人口	(16 599)
C25	南豐			13 692	-17.51

北	基利路、英皇道
東北	基利坊、基利路
東	基利坊、基利路、康愉街
東南	康愉街
南	基利路、康柏徑、康愉街
西南	
西	鰂魚涌街、祐民街
西北	英皇道、祐民街

1. 康景花園
2. 南豐新邨
3. 栢蕙苑

C26 康怡

14 528 -12.48

北	康安街
東北	康安街、康愉街
東	康愉街
東南	
南	
西南	基利路
西	基利路、康愉街
西北	

1. 康怡花園 (部分) :
A-H 及 J-N 座

地區：東區

暫定區議會選區範圍

標準人口基數
偏離百分比

代號	暫定選區名稱	區界說明	主要屋邨 / 範圍	預計人口	(16 599)
C27	康山			13 806	-16.83

北	英皇道
東北	英皇道
東	康安街、英皇道
東南	康安街
南	康安街
西南	基利坊、基利路
西	基利路
西北	基利路、英皇道

1. 寶峰園
2. 康怡花園 (部分) :
P-R 座
3. 康山花園
4. 逸意居
5. 逸樺園

C28 興東

17 972 +8.27

北	康安街、康愉街、太祥街
東北	太祥街
東	西灣河街、成安里、成安街、太寧街 惠亨街
東南	耀興道
南	耀興道
西南	
西	
西北	康愉街

1. 興東邨
2. 東熹苑
3. 東霖苑
4. 東欣苑

地區：東區

暫定區議會選區範圍

標準人口基數
偏離百分比

代號	暫定選區名稱	區界說明	主要屋邨 / 範圍	預計人口	(16 599)
C29	下耀東			17 066	+2.81

北	愛秩序灣道、筲箕灣道、新成街
東北	愛秩序灣道、東區走廊
東	柴灣道、南安里、南安街、愛民街 筲箕灣道
東南	愛民街
南	耀興道
西南	耀興道
西	耀興道
西北	海澄街、新成街

1. 康華大廈
2. 天悅筲箕灣廣場
3. 東盛苑
4. 耀東邨 (部分) :
耀昌樓
耀輝樓
耀豐樓
耀興樓
耀貴樓
耀明樓

C30 上耀東

13 149 -20.78

北	耀興道
東北	耀興道
東	愛民街、耀興道
東南	
南	
西南	
西	康柏郊遊徑
西北	耀興道

1. 東駿苑
2. 耀東邨 (部分) :
耀福樓
耀富樓
耀樂樓
耀安樓
耀華樓

地區：東區

暫定區議會選區範圍

標準人口基數
偏離百分比

代號	暫定選區名稱	區界說明	主要屋邨 / 範圍	預計人口	(16 599)
C31	興民			14 601	-12.04

北	
東北	
東	柴灣道、大潭道
東南	柴灣道、環翠道
南	大潭道
西南	
西	
西北	

1. 興民邨
2. 興華(一)邨

C32 樂康

12 685 -23.58

北	東區走廊
東北	東區走廊
東	東區走廊、盛泰道、順泰道
東南	東區走廊
南	祥利街、康民街、吉勝街
西南	柴灣道、泰民街
西	大潭道
西北	柴灣道

1. 康翠臺
2. 樂翠臺
3. 山翠苑
4. 華廈邨

地區：東區

暫定區議會選區範圍

標準人口基數
偏離百分比

代號	暫定選區名稱	區界說明	主要屋邨 / 範圍	預計人口	(16 599)
C33	翠德			12 568	-24.28

北	祥利街、東區走廊、吉勝街
東北	怡順街
東	柴灣道、金源里、怡豐街、怡順街
東南	柴灣道
南	柴灣道
西南	柴灣道
西	柴灣道
西北	柴灣道、康民街、泰民街

1. 灣景園
2. 高威閣
3. 新翠花園
4. 宏德居
5. 怡翠苑

C34 漁灣

14 926 -10.08

北	柴灣道、永平街、永泰道
東北	新廈街
東	曉翠街
東南	歌連臣角道、曉翠街
南	歌連臣角道
西南	新廈街
西	柴灣道、金源里、怡豐街、怡順街
西北	

1. 柴灣邨
2. 樂軒臺
3. 漁灣邨

地區：東區

暫定區議會選區範圍

代號	暫定選區名稱	區界說明	主要屋邨 / 範圍	標準人口基數 偏離百分比	
				預計人口	(16 599)
C35	佳曉			13 356	-19.54

北	明趣街
東北	小西灣道
東	
東南	
南	歌連臣角道
西南	歌連臣角道
西	歌連臣角道
西北	曉翠街

1. 曉翠苑
2. 佳翠苑
3. 小西灣邨 (部分) :
 - 瑞富樓
 - 瑞喜樓
 - 瑞強樓
 - 瑞樂樓

地區：南區

暫定區議會選區範圍

代號	暫定選區名稱	區界說明	主要屋邨 / 範圍	預計人口	標準人口基數 偏離百分比 (16 599)
D01	香港仔			19 023	+14.60

北	香港仔大道、貝璐道、漁光道
東北	香港仔海傍道、香港仔水塘道、漁暉道 漁光道
東	觀海徑、深灣
東南	布廠灣
南	香港仔海峽
西南	鴨脷洲以北
西	香港仔西避風塘
西北	香港仔海傍道、香港仔西避風塘

1. 福群大樓
2. 香港仔中心
3. 海峰華軒
4. 南灣御園
5. 布廠灣
6. 漁暉苑

D02 鴨脷洲邨

12 062 -27.33

北	鴨脷洲風之塔公園
東北	鴨脷洲風之塔公園
東	悅海華庭以西
東南	利民道
南	鴨脷洲橋道
西南	鴨脷洲橋道
西	鴨脷洲邨以西
西北	

1. 鴨脷洲邨

地區：南區

暫定區議會選區範圍

代號	暫定選區名稱	區界說明	主要屋邨 / 範圍	預計人口	標準人口基數 偏離百分比 (16 599)
D03	鴨脷洲北			13 442	-19.02

北	鴨脷洲海濱長廊
東北	鴨脷洲海濱長廊
東	深灣軒以東
東南	鴨脷洲橋道及鴨脷洲徑交界
南	鴨脷洲橋道、鴨脷洲徑
西南	鴨脷洲橋道
西	鴨脷洲橋道、利民道
西北	鴨脷洲海濱長廊

1. 鴨脷洲中心
2. 悅海華庭
3. 深灣軒

D04 利東一

13 493 -18.71

北	鴨脷洲橋道、鴨脷洲徑
東北	香港仔南避風塘
東	香港仔海峽
東南	鴨脷排以東
南	區界線
西南	區界線
西	
西北	利榮街、利東邨道、漁安苑道

1. 南灣
2. 利東邨 (部分):
東平樓
東逸樓
3. 漁安苑

地區：南區

暫定區議會選區範圍

代號	暫定選區名稱	區界說明	主要屋邨 / 範圍	預計人口	標準人口基數 偏離百分比 (16 599)
D05	利東二			14 666	-11.65

北	鴨脷洲橋道
東北	漁安苑道
東	利東邨道
東南	利東邨道
南	
西南	
西	
西北	鴨脷洲橋道

1. 利東邨 (部分):

東昌樓
東興樓
東茂樓
東安樓
東昇樓
東業樓

D06 海怡東

14 642 -11.79

北	鴨脷洲橋道
東北	鴨脷洲橋道
東	利榮街
東南	
南	區界線
西南	區界線
西	
西北	海怡路、怡南路

1. 海怡半島 (部分):

第三期

2. 御庭園

地區：南區

暫定區議會選區範圍

標準人口基數

偏離百分比

(16 599)

代號	暫定選區名稱	區界說明	主要屋邨 / 範圍	預計人口	
D07	海怡西			14 674	-11.60

北	海怡半島第二期以西北
東北	海怡半島第一期以東
東	海怡路、怡南路
東南	
南	
西南	區界線
西	
西北	

- 海怡半島 (部分) :
第一期
第二期

D08 華貴

13 684

-17.56

北	華富道
東北	石排灣道
東	香港仔西避風塘
東南	
南	區界線
西南	區界線
西	
西北	

- 嘉隆苑
- 華貴邨

地區：南區

暫定區議會選區範圍

代號	暫定選區名稱	區界說明	主要屋邨 / 範圍	預計人口	標準人口基數 偏離百分比 (16 599)
D09	華富南			12 937	-22.06

北	華富道
東北	華富道
東	
東南	
南	區界線
西南	區界線
西	
西北	瀑布灣

1. 華富(一)邨

D10 華富北

14 074 -15.21

北	薄扶林道
東北	薄扶林道
東	薄扶林道、石排灣道
東南	石排灣道、華富道
南	華富道
西南	華富道
西	數碼港道
西北	域多利道

1. 華富(二)邨

地區：南區

暫定區議會選區範圍

代號	暫定選區名稱	區界說明	主要屋邨 / 範圍	預計人口	標準人口基數 偏離百分比 (16 599)
D11	薄扶林			20 748	+25.00

北	區界線、摩星嶺道
東北	區界線
東	薄扶林水塘道、薄扶林道
東南	數碼港道、域多利道
南	區界線、瀑布灣
西南	區界線
西	區界線
西北	區界線

1. 碧瑤灣
2. 貝沙灣南灣
3. 多福大廈
4. JESSVILLE
5. 瑪麗醫院
6. 貝沙灣
7. 美景臺

D12 置富

16 105 -2.98

北	薄扶林水塘道
東北	區界線
東	區界線
東南	區界線
南	石排灣道
西南	薄扶林道、石排灣道
西	域多利道
西北	薄扶林道、域多利道

1. 玫瑰邨
2. 置富花園
3. 明德村
4. 薄扶林村
5. 薄扶林花園
6. 職業訓練局展亮技能發展中心(薄扶林)
7. 嘉林閣

地區：南區

暫定區議會選區範圍

代號	暫定選區名稱	區界說明	主要屋邨 / 範圍	預計人口	標準人口基數 偏離百分比 (16 599)
D13	田灣			18 081	+8.93

北	區界線
東北	貝璐道
東	香港仔大道、貝璐道
東南	
南	香港仔海傍道
西南	
西	石排灣道
西北	區界線

1. 鴻福苑
2. 田灣邨
3. 港麗豪園

D14 石漁

15 692 -5.46

北	香港仔水塘道、漁光道
東北	漁光道
東	漁光道
東南	漁光道
南	漁光道
西南	漁光道
西	漁光道
西北	香港仔水塘道、漁光道

1. 石排灣邨
2. 漁光邨

地區：南區

暫定區議會選區範圍

代號	暫定選區名稱	區界說明	主要屋邨 / 範圍	預計人口	標準人口基數 偏離百分比 (16 599)
D15	黃竹坑			17 715	+6.72

北	香港仔水塘道、區界線、港島徑 金夫人馳馬徑
東北	金夫人馳馬徑
東	南風徑、南風道、黃竹坑道
東南	海洋公園道
南	南朗山道、深灣道
西南	香港仔海傍道、觀海徑
西	香港仔海傍道、香港仔水塘道、貝璐道 漁光道
西北	區界線、貝璐道

1. 雅濤閣
2. 金寶花園
3. 景惠花園
4. 珍寶閣
5. 深灣 9 號
6. 逸港居
7. 警察學院(香港仔)初級警務人員已婚宿舍
8. 南濤閣

地區：南區

暫定區議會選區範圍

代號	暫定選區名稱	區界說明	主要屋邨 / 範圍	預計人口	標準人口基數 偏離百分比 (16 599)
D16	海灣			18 410	+10.91

北	深水灣道、區界線、大潭水塘道 黃泥涌峽道
東北	大潭水塘道、紫羅蘭山
東	孖崗山、衛奕信徑
東南	環角道、春磡角道、赤柱峽道
南	區界線
西南	區界線
西	深灣道、大樹灣
西北	香港仔隧道、南風徑、南風道 南朗山道、海洋公園道、黃竹坑道

1. 淺水灣道 56 號
2. 春坎角
3. 深水灣
4. 陽明山莊
5. 文禮苑
6. 淺水灣
7. 壽臣山
8. 黃竹坑新圍村

D17 赤柱及石澳

20 149 +21.39

北	區界線、港島徑、石澳道、大潭道
東北	區界線
東	區界線
東南	區界線
南	區界線
西南	區界線
西	環角道、春磡角道、赤柱峽道、馬坑山 孖崗山、紫羅蘭山、衛奕信徑
西北	港島徑、柏架山道、大潭副水塘 大潭水塘道、衛奕信徑

1. 大浪灣
2. 鶴咀
3. 懲教署職員宿舍
4. 龍德苑
5. 龍欣苑
6. 馬坑邨
7. 浪琴園
8. 紅山半島
9. 富豪海灣
10. 石澳村
11. 曼克頓花園

地區：油尖旺

暫定區議會選區範圍

代號	暫定選區名稱	區界說明	主要屋邨 / 範圍	預計人口	標準人口基數 偏離百分比 (16 599)
E01	尖沙咀西			12 673	-23.65

北	柯士甸道西、西區海底隧道
東北	柯士甸道、寶靈街、廣東道 佐敦道、官涌街、閩街、彌敦道 上海街
東	漆咸道南、麼地道、彌敦道 梳士巴利道
東南	區界線、梳士巴利道
南	區界線
西南	區界線、西區海底隧道
西	區界線
西北	區界線、西區海底隧道

1. 重慶大廈
2. GRAND AUSTIN
3. THE AUSTIN
4. 港景峰

E02 九龍站

17 591 +5.98

北	海堤
東北	海輝道
東	海堤
東南	柯士甸道西、佐敦道、匯翔道
南	柯士甸道西、西區海底隧道
西南	區界線
西	區界線
西北	區界線

1. 擎天半島
2. 凱旋門
3. 天璽
4. 君臨天下
5. 漾日居

地區：油尖旺

暫定區議會選區範圍

代號	暫定選區名稱	區界說明	主要屋邨 / 範圍	預計人口	標準人口基數 偏離百分比 (16 599)
E03	佐敦西			16 654	+0.33

北	海泓道、西九龍公路 欣翔道、油麻地交匯處
東北	炮台街、甘肅街、欣翔道
東	炮台街、甘肅街
東南	炮台街、佐敦道
南	佐敦道
西南	佐敦道
西	海堤
西北	海寶路、西九龍公路、油麻地交匯處

1. 文昌樓
2. 文輝樓
3. 文景樓
4. 文華樓
5. 文蔚樓
6. 文英樓
7. 文耀樓
8. 文苑樓
9. 偉晴閣

E04 油麻地南

19 175 +15.52

北	渡船街、海庭道、麗翔道、碧街
東北	彌敦道、碧街、砵蘭街、窩打老道
東	鴉打街、文明里、彌敦道、砵蘭街 永星里
東南	甘肅街、彌敦道
南	海泓道、甘肅街、西九龍公路、欣翔道 油麻地交匯處
西南	海寶路、連翔道、西九龍公路 油麻地交匯處
西	海堤
西北	連翔道、西九龍公路

1. 窩打老道 8 號
2. 金華大廈
3. 駿發花園
4. 御金國峰

地區：油尖旺

暫定區議會選區範圍

代號	暫定選區名稱	區界說明	主要屋邨 / 範圍	預計人口	標準人口基數 偏離百分比 (16 599)
E05	富榮			16 288	-1.87

北	海庭道、海泓道
東北	廣東道、登打士街、渡船街、海庭道
東	廣東道、登打士街、碧街
東南	廣東道、渡船街、碧街
南	渡船街、海庭道、麗翔道
西南	麗翔道、連翔道、西九龍公路
西	海堤
西北	海輝道、麗翔道、連翔道、西九龍公路

1. 富榮花園
2. 順利大廈

E06 旺角西

16 278 -1.93

北	亞皆老街、廣東道
東北	亞皆老街、彌敦道
東	彌敦道
東南	登打士街、彌敦道
南	登打士街
西南	登打士街、渡船街
西	渡船街
西北	廣東道、南頭街、塘尾道

1. 甘芳大廈
2. 順景大廈
3. 華美大廈
4. 源發大廈

地區：油尖旺

暫定區議會選區範圍

代號	暫定選區名稱	區界說明	主要屋邨 / 範圍	預計人口	標準人口基數 偏離百分比 (16 599)
E07	富柏			19 046	+14.74

北	櫻桃街、海泓道
東北	渡船街、海庭道、海泓道
東	渡船街
東南	渡船街、海庭道
南	海庭道、海泓道、麗翔道
西南	海輝道、連翔道、西九龍公路
西	海輝道
西北	櫻桃街、連翔道、西九龍公路

1. 帝柏海灣
2. 海富苑
3. 柏景灣

E08 奧運

17 370 +4.64

北	區界線、西九龍公路、欽州街西
東北	區界線、海輝道、深旺道、西九龍公路
東	連翔道、深旺道
東南	海輝道、連翔道、西九龍公路
南	海輝道
西南	區界線
西	區界線
西北	區界線

1. 凱帆軒
2. 君匯港
3. 瓏璽
4. 維港灣
5. 一號銀海
6. 浪澄灣

地區：油尖旺

暫定區議會選區範圍

代號	暫定選區名稱	區界說明	主要屋邨 / 範圍	預計人口	標準人口基數 偏離百分比 (16 599)
E09	櫻桃			15 042	-9.38

北	晏架街、利得街、西九龍走廊西
東北	晏架街、塘尾道
東	渡船街、塘尾道
東南	渡船街、海庭道
南	櫻桃街、海庭道、海泓道
西南	櫻桃街、連翔道
西	連翔道、深旺道
西北	福澤街、角祥街、利得街

1. 利奧坊·曉岸
2. 海桃灣
3. 富多來新邨
4. 海康大廈
5. 富貴大廈
6. 帝峰皇殿

E10 大角咀南

14 341 -13.60

北	福全街、西九龍走廊西
東北	松樹街、福全街
東	松樹街、塘尾道
東南	晏架街、塘尾道
南	晏架街、西九龍走廊
西南	福澤街、角祥街、利得街、深旺道
西	深旺道
西北	中匯街、深旺道

1. 大同新邨
2. 形品·星寓
3. 奧柏·御峰

地區：油尖旺

暫定區議會選區範圍

代號	暫定選區名稱	區界說明	主要屋邨 / 範圍	預計人口	標準人口基數 偏離百分比 (16 599)
E11	大角咀北			20 538	+23.73

北	聚魚道、區界線
東北	聚魚道、通州街、西九龍走廊西
東	必發道、松樹街、楓樹街
東南	松樹街、福全街
南	中匯街、福全街、西九龍走廊西
西南	深旺道
西	區界線、深旺道
西北	聚魚道、區界線、深旺道

1. 港灣豪庭

E12 大南

20 254

+22.02

北	界限街、區界線
東北	界限街、區界線、彌敦道
東	彌敦道
東南	荔枝角道、太子道西
南	必發道、松樹街、荔枝角道、太子道西 塘尾道、西九龍走廊
西南	必發道、楓樹街、西九龍走廊
西	通州街
西北	界限街、區界線、通州街

1. 頌賢花園
2. 萬盛閣

地區：油尖旺

暫定區議會選區範圍

代號	暫定選區名稱	區界說明	主要屋邨 / 範圍	預計人口	標準人口基數 偏離百分比 (16 599)
E13	旺角北			18 871	+13.69

北	荔枝角道、太子道西
東北	彌敦道、太子道西
東	彌敦道
東南	亞皆老街、彌敦道
南	亞皆老街、廣東道、南頭街
西南	南頭街、西九龍走廊
西	塘尾道、西九龍走廊
西北	荔枝角道、太子道西、塘尾道、通州街

1. 長發大廈
2. 長豐大廈
3. 長興大廈
4. 長旺大廈
5. 恒通大廈
6. 荔塘大廈

E14 旺角東

16 568 -0.19

北	界限街
東北	界限街、區界線
東	區界線
東南	亞皆老街、區界線
南	亞皆老街、旺角道、洗衣街、通菜街
西南	弼街、彌敦道
西	彌敦道
西北	界限街、彌敦道

1. 別樹一居
2. 東海大廈
3. 寶石大樓
4. 兆業大廈

地區：油尖旺

暫定區議會選區範圍

代號	暫定選區名稱	區界說明	主要屋邨 / 範圍	預計人口	標準人口基數 偏離百分比 (16 599)
E15	旺角南			16 846	+1.49

北	旺角道、洗衣街、通菜街
東北	亞皆老街、區界線
東	區界線
東南	區界線、豉油街
南	登打士街、豉油街、通菜街
西南	登打士街、彌敦道
西	彌敦道
西北	彌街、彌敦道

1. 宏景大廈
2. 麥花臣匯
3. SKYPARK
4. 得寶大廈
5. 榮華大樓

E16 油麻地北

12 823 -22.75

北	登打士街、豉油街、通菜街
東北	區界線、豉油街、窩打老道
東	窩打老道
東南	窩打老道
南	彌敦道、窩打老道
西南	碧街
西	廣東道
西北	登打士街、通菜街

1. 幸運大廈
2. 鴻威大廈
3. 金聲樓
4. 翠園大樓
5. 仁安大廈

地區：油尖旺

暫定區議會選區範圍

代號	暫定選區名稱	區界說明	主要屋邨 / 範圍	預計人口	標準人口基數 偏離百分比 (16 599)
E17	尖東及京士柏			12 641	-23.84

北	區界線、窩打老道
東北	區界線
東	漆咸道北、區界線
東南	區界線、紅荔道、紅樂道、紅鸞道 建灣街
南	區界線
西南	星光大道、漆咸道南、梳士巴利道
西	漆咸道南、加士居道
西北	鴉打街、加士居道、彌敦道、砵蘭街 窩打老道、永星里

1. 希爾頓大廈
2. 好時中心
3. 帝庭園
4. 君頤峰
5. 爵士花園
6. 碧林閣
7. 衛理苑

E18 佐敦北

17 885 +7.75

北	甘肅街
東北	加士居道
東	加士居道、佐敦道
東南	佐敦道
南	佐敦道
西南	佐敦道
西	炮台街
西北	炮台街、甘肅街

1. 嘉泰大樓
2. 德利樓
3. 金寶大廈
4. 文興樓
5. 統一大廈

地區：油尖旺

暫定區議會選區範圍

代號	暫定選區名稱	區界說明	主要屋邨 / 範圍	預計人口	標準人口基數 偏離百分比 (16 599)
E19	佐敦南			12 742	-23.24

北	佐敦道
東北	覺士道、佐敦道
東	覺士道
東南	柯士甸道、覺士道
南	柯士甸道
西南	柯士甸道、廣東道
西	寶靈街、廣東道、官涌街
西北	佐敦道、閩街、上海街

1. 嘉文花園
2. 富裕臺
3. 康源閣
4. 百安大廈
5. 偉安大廈

E20 尖沙咀中

14 762 -11.07

北	加士居道、佐敦道
東北	漆咸道南、加士居道
東	漆咸道南
東南	漆咸道南
南	麼地道
西南	彌敦道
西	彌敦道
西北	柯士甸道、覺士道

1. 美麗都大廈
2. 名鑄

地區：深水埗

暫定區議會選區範圍

標準人口基數
偏離百分比

代號	暫定選區名稱	區界說明	主要屋邨 / 範圍	預計人口	(16 599)
F01	寶麗			18 284	+10.15

北	保安道
東北	保安道
東	東沙島街
東南	東沙島街
南	長沙灣道、東沙島街
西南	長沙灣道
西	元州街、永隆街
西北	長發街

1. 東蘭閣
2. 美寧中心
3. ONE MADISON
4. 寶熙苑
5. 寶麗苑
6. 尚南天
7. 元州邨 (部分):
 - 元謙樓
 - 元滿樓
 - 元慧樓
 - 元逸樓

F02 長沙灣

15 757 -5.07

北	東沙島街
東北	大埔道
東	大埔道、欽州街
東南	青山道、欽州街
南	長沙灣道、欽州街
西南	長沙灣道
西	長沙灣道、東沙島街
西北	東沙島街

1. 樂年花園
2. 美居中心
3. 海峰

地區：深水埗

暫定區議會選區範圍

標準人口基數
偏離百分比

代號	暫定選區名稱	區界說明	主要屋邨 / 範圍	預計人口	(16 599)
F03	南昌北			19 628	+18.25

北	青山道、大埔道
東北	巴域街、北河街、大埔道
東	巴域街、南昌街
東南	南昌街
南	長沙灣道、南昌街
西南	長沙灣道
西	長沙灣道、欽州街
西北	欽州街

1. 金必多大廈
2. 福華大廈
3. 黃金大廈
4. 北河大廈
5. 福仁大廈

F04 石硤尾

19 039 +14.70

北	偉智街
東北	偉智街
東	偉智街
東南	窩仔街
南	巴域街、南昌街
西南	巴域街、北河街、大埔道
西	大埔道
西北	白田街

1. 石硤尾邨 (部分):
 - 第 21 座
 - 第 22 座
 - 第 23 座
 - 第 24 座
 - 美彩樓
 - 美虹樓
 - 美亮樓
 - 美笙樓
 - 美山樓
 - 美盛樓
 - 美薈樓
 - 美益樓
 - 美賢樓

地區：深水埗

暫定區議會選區範圍

標準人口基數
偏離百分比

代號	暫定選區名稱	區界說明	主要屋邨 / 範圍	預計人口	(16 599)
F05	南昌東			19 594	+18.04

北	南昌街、窩仔街
東北	窩仔街
東	
東南	白楊街、西洋菜北街
南	長沙灣道、福華街、楓樹街
西南	長沙灣道
西	南昌街
西北	南昌街

1. 景怡峰
2. 南都大廈
3. 石硤尾邨 (部分) :
第 19 座
第 20 座
4. 逸華軒
5. 華麗廣場

F06 **南昌南**

19 858 +19.63

北	長沙灣道
東北	長沙灣道、福華街、楓樹街
東	白楊街、西洋菜北街
東南	界限街、區界線
南	界限街、區界線
西南	荔枝角道、石硤尾街
西	南昌街、醫局街
西北	南昌街

1. 長勝大廈
2. 金碧樓

地區：深水埗

暫定區議會選區範圍

標準人口基數
偏離百分比

代號	暫定選區名稱	區界說明	主要屋邨 / 範圍	預計人口	(16 599)
F07	南昌中			20 029	+20.66

北	長沙灣道、欽州街
東北	長沙灣道
東	長沙灣道、南昌街
東南	荔枝角道、南昌街
南	荔枝角道、南昌街
西南	荔枝角道
西	荔枝角道、欽州街
西北	欽州街

1. 萬安大廈
2. 米蘭軒
3. 東興樓

F08 南昌西

20 211 +21.76

北	九江街、荔枝角道
東北	荔枝角道、南昌街
東	界限街、區界線、荔枝角道、石硤尾街 醫局街
東南	聚魚道、區界線、通州街
南	聚魚道、區界線、海輝道、深旺道 西九龍公路
西南	區界線、西九龍公路
西	欽州街西
西北	海壇街、九江街、通州街、欽州街西

1. 嘉美中心
2. 嘉寶大廈
3. 南昌邨
4. 悅海軒
5. 寶榮大樓
6. 丰匯

地區：深水埗

暫定區議會選區範圍

標準人口基數
偏離百分比

代號	暫定選區名稱	區界說明	主要屋邨 / 範圍	預計人口	(16 599)
F09	富昌			18 766	+13.06

北	荔枝角道、東京街
東北	荔枝角道
東	九江街、通州街
東南	欽州街、欽州街西
南	深旺道、欽州街西
西南	深旺道
西	發祥街西、深旺道
西北	發祥街、發祥街西、西九龍走廊

1. 富昌邨
2. 榮昌邨

F10 **麗閣**

13 067 -21.28

北	長沙灣道
東北	長沙灣道
東	長沙灣道、欽州街
東南	欽州街
南	荔枝角道、欽州街
西南	荔枝角道
西	荔枝角道、東京街
西北	東京街

1. 麗閣邨
2. 麗安邨
3. 怡靖苑
4. 怡閣苑

地區：深水埗

暫定區議會選區範圍

標準人口基數
偏離百分比

代號	暫定選區名稱	區界說明	主要屋邨 / 範圍	預計人口	(16 599)
F11	幸福			18 472	+11.28

北	長沙灣道
東北	長沙灣道
東	長沙灣道、東京街
東南	東京街
南	東京街、西九龍走廊
西南	西九龍走廊
西	興華街、荔枝角道
西北	長沙灣徑、長沙灣道

1. 長沙灣邨
2. 幸福邨
3. 幸俊苑
4. 星匯居

F12 碧匯

13 376 -19.42

北	發祥街、發祥街西、西九龍走廊
東北	深旺道
東	深旺道
東南	區界線、欽州街西
南	區界線
西南	
西	興華街西
西北	興華街西、深旺道、深盛路

1. 碧海藍天

地區：深水埗

暫定區議會選區範圍

標準人口基數
偏離百分比

代號	暫定選區名稱	區界說明	主要屋邨 / 範圍	預計人口	(16 599)
F13	荔枝角中			18 975	+14.31

北	西九龍走廊
東北	西九龍走廊
東	興華街西、西九龍走廊
東南	興華街西、深盛路
南	深盛路
西南	深旺道、深盛路
西	深旺道、青沙公路
西北	荔枝角道

1. 泓景臺
2. 昇悅居
3. 一號·西九龍
4. 宇晴軒

F14 荔枝角南

16 785 +1.12

北	荔寶路、青沙公路 西九龍公路
東北	興華街西、深旺道
東	
東南	區界線
南	區界線
西南	志昂路、區界線
西	貨櫃碼頭南路、區界線
西北	貨櫃碼頭南路、區界線、興華街西 荔寶路、青沙公路

1. 海麗邨

地區：深水埗

暫定區議會選區範圍

標準人口基數
偏離百分比

代號	暫定選區名稱	區界說明	主要屋邨 / 範圍	預計人口	(16 599)
F15	美孚南			16 563	-0.22

北	葵涌道、荔枝角道
東北	葵涌道
東	荔寶路、青沙公路
東南	青沙公路、西九龍公路
南	西九龍公路
西南	區界線、青葵公路
西	區界線
西北	百老匯街

1. 曼克頓山
2. 美孚新邨 (部分):
第二期 (部分)
第三期 (部分)
第四期
第八期

F16 美孚中

12 720 -23.37

北	荔灣道
東北	長沙灣道
東	百老匯街
東南	百老匯街
南	
西南	區界線、青葵公路
西	呈祥道
西北	呈祥道、葵涌道

1. 美孚新邨 (部分):
第一期
第二期 (部分)
第三期 (部分)
第七期

地區：深水埗

暫定區議會選區範圍

標準人口基數
偏離百分比

代號	暫定選區名稱	區界說明	主要屋邨 / 範圍	預計人口	(16 599)
F17	美孚北			15 847	-4.53

北	呈祥道、區界線、荔景山路
東北	呈祥道、區界線
東	蝴蝶谷道
東南	葵涌道、長沙灣道
南	葵涌道、荔灣道
西南	呈祥道、區界線、青葵公路
西	區界線、青葵公路
西北	區界線、荔景山路

1. 清麗苑
2. 美孚新邨 (部分):
第五期
第六期
3. 盈暉臺

F18 荔枝角北

15 472 -6.79

北	呈祥道、區界線
東北	呈祥道、保安道、永康街
東	長沙灣道、興華街
東南	長沙灣徑、長沙灣道、興華街
南	荔枝角道、西九龍走廊
西南	蝴蝶谷道、西九龍走廊
西	蝴蝶谷道
西北	呈祥道、區界線

1. 喜濠
2. 喜薈
3. 康輝大廈
4. 麗寶花園
5. ONE NEW YORK
6. 永寧大廈

地區：深水埗

暫定區議會選區範圍

標準人口基數
偏離百分比

代號	暫定選區名稱	區界說明	主要屋邨 / 範圍	預計人口	(16 599)
F19	元州			18 422	+10.98

北	興華街、保安道
東北	長發街、保安道
東	元州街
東南	永隆街
南	長沙灣道
西南	長沙灣道
西	興華街
西北	興華街

1. 喜韻
2. 元州邨 (部分):
 - 元智樓
 - 元豐樓
 - 元禧樓
 - 元康樓
 - 元健樓
 - 元樂樓
 - 元雅樓
 - 元盛樓
 - 元泰樓
 - 元和樓

F20 蘇屋

18 751 +12.96

北	呈祥道
東北	呈祥道
東	
東南	長發街、保安道
南	保安道
西南	永康街、保安道
西	呈祥道
西北	呈祥道

1. 蘇屋邨

地區：深水埗

暫定區議會選區範圍

代號	暫定選區名稱	區界說明	主要屋邨 / 範圍	預計人口	標準人口基數
					偏離百分比 (16 599)
F21	李鄭屋			13 336	-19.66

北	呈祥道、大埔道
東北	大埔道
東	大埔道
東南	東沙島街
南	保安道
西南	保安道
西	長發街、保安道
西北	

1. 喜雅
2. 入境事務處李鄭屋員佐級職員宿舍
3. 李鄭屋邨

地區：深水埗

暫定區議會選區範圍

標準人口基數
偏離百分比

代號	暫定選區名稱	區界說明	主要屋邨 / 範圍	預計人口	(16 599)
F22	龍坪及上白田			15 802	-4.80

北	區界線
東北	區界線、龍欣道
東	區界線、龍欣道
東南	龍翔道、南昌街、白雲街
南	白雲街、大埔道
西南	大埔道
西	呈祥道、區界線、大埔道
西北	區界線、大埔公路 — 琵琶山段

1. 畢架山花園
2. 郝德傑山
3. 澤安邨
4. 帝景峰
5. 爾登豪庭
6. 白田邨 (部分) :
第 9 座
第 10 座
第 11 座
第 13 座
7. 嘉珀山
8. 爾登華庭

F23 下白田

16 014 -3.52

北	
東北	南昌街
東	南昌街
東南	南昌街
南	南昌街、偉智街
西南	
西	白雲街
西北	白雲街

1. 白田邨 (部分) :
澤田樓
昌田樓
富田樓
麗田樓
安田樓
盛田樓
瑞田樓
太田樓
翠田樓
運田樓
裕田樓
潤田樓

地區：深水埗

暫定區議會選區範圍

標準人口基數
偏離百分比

代號	暫定選區名稱	區界說明	主要屋邨 / 範圍	預計人口	(16 599)
F24	又一村			14 650	-11.74

北	龍翔道
東北	筆架山道、區界線
東	區界線、港鐵(東鐵綫)
東南	區界線、港鐵(東鐵綫)
南	界限街、區界線
西南	大坑東道
西	龍珠街、南昌街、南山邨道、大坑東道
西北	龍翔道、南昌街

1. 62 BEGONIA ROAD
2. 瑰麗新村
3. 畢架山峰
4. 又一居
5. 德智苑
6. 又一村花園

F25 南山、大坑東及大坑西

19 773 +19.12

北	南昌街、南山邨道
東北	龍珠街、南山邨道、大坑東道
東	大坑東道
東南	大坑東道
南	界限街、區界線
西南	西洋菜北街
西	偉智街、窩仔街
西北	南昌街、偉智街

1. 仁寶大廈
2. 南山邨
3. 南山苑
4. 石硤尾邨 (部分):
美映樓
美如樓
5. 大坑西新邨
6. 大坑東邨

地區：九龍城

暫定區議會選區範圍

代號	暫定選區名稱	區界說明	主要屋邨 / 範圍	預計人口	標準人口基數
					偏離百分比 (16 599)
G01	馬頭圍			20 629	+24.28

北	太子道西
東北	世運道、太子道西
東	木廠街、世運道、北帝街、宋皇臺道
東南	馬頭涌道、馬頭角道、譚公道
南	農圃道
西南	天光道
西	亞皆老街、常健街、天光道
西北	露明道

1. 真善美村
2. 中南大廈
3. 馬頭圍邨
4. 帝庭豪園
5. 柏德豪庭
6. 順輝大廈
7. 雅閣花園
8. 雅士花園
9. 雅麗居
10. 君柏

地區：九龍城

暫定區議會選區範圍

標準人口基數
偏離百分比
(16 599)

代號	暫定選區名稱	區界說明	主要屋邨 / 範圍	預計人口	標準人口基數 偏離百分比 (16 599)
G02	宋皇臺			20 388	+22.83

北	宋皇臺道
東北	宋皇臺道
東	海堤
東南	海堤
南	馬頭角道、土瓜灣道
西南	馬頭角道
西	馬頭角道、木廠街、北帝街
西北	北帝街、宋皇臺道

1. 金都豪苑
2. 喜點
3. 傲雲峰

G03 馬坑涌

20 388 +22.83

北	馬頭角道
東北	馬頭角道
東	馬頭角道、海堤、土瓜灣道
東南	新碼頭街、新山道、海堤、土瓜灣道
南	新山道
西南	馬頭圍道、炮仗街、上鄉道
西	馬頭圍道
西北	馬頭涌道、馬頭角道、木廠街、譚公道

1. 中華大廈
2. 翔龍灣
3. 嘉景花園
4. 海悅豪庭
5. 欣榮花園
6. 雲天大樓

地區：九龍城

暫定區議會選區範圍

標準人口基數

偏離百分比

(16 599)

代號	暫定選區名稱	區界說明	主要屋邨 / 範圍	預計人口	
G04	馬頭角			13 958	-15.91

北	炮仗街、新山道
東北	新山道
東	土瓜灣道
東南	土瓜灣道
南	下鄉道、落山道、四川街
西南	江蘇街、九龍城道、馬頭圍道
西	靠背壟道
西北	靠背壟道、馬頭圍道、美善同里 上鄉道

1. 同興花園
2. 定安大廈
3. 七喜大廈
4. 新城中心

G05 樂民

15 428

-7.05

北	農圃道
東北	馬頭圍道、美善同里
東	靠背壟道
東南	浙江街、靠背壟道、江蘇街、高山道 馬頭圍道
南	高山道
西南	
西	
西北	常盛街、天光道

1. 農圃道 18 號
2. 半山壹號
3. 曉暉華庭
4. 樂民新村

地區：九龍城

暫定區議會選區範圍

代號	暫定選區名稱	區界說明	主要屋邨 / 範圍	預計人口	標準人口基數 偏離百分比 (16 599)
G06	常樂			20 454	+23.22

北	常盛街
東北	常盛街
東	
東南	高山道、信用街
南	佛光街、信用街
西南	佛光街
西	佛光街
西北	常盛街

1. 何文田邨
2. 何文田山畔
3. 冠暉苑
4. 冠熹苑
5. 皓畋
6. ONE HOMANTIN

地區：九龍城

暫定區議會選區範圍

標準人口基數
偏離百分比
(16 599)

代號	暫定選區名稱	區界說明	主要屋邨 / 範圍	預計人口	標準人口基數 偏離百分比 (16 599)
G07	何文田			19 625	+18.23

北	亞皆老街
東北	常健街、天光道
東	常盛街、天光道
東南	常盛街
南	佛光街、公主道
西南	區界線、港鐵(東鐵綫)
西	窩打老道
西北	亞皆老街、窩打老道

1. 寶雲閣
2. 冠華園
3. 俊慧園
4. 恒信園 (部分):
第三期
第四期
第五期
第六期
5. 翠華大廈
6. 賀龍居
7. 巴富花園
8. 常樂邨
9. 仁禮花園

G08 嘉道理

19 100 +15.07

北	界限街
東北	界限街、窩打老道
東	窩打老道
東南	亞皆老街、窩打老道
南	窩打老道
西南	區界線
西	區界線
西北	區界線

1. 富威花園
2. KADOORIA
3. KADOORIE HILL
4. 加多利峰
5. 東方花園
6. 成德大廈
7. SKY GARDEN
8. 怡安閣

地區：九龍城

暫定區議會選區範圍

代號	暫定選區名稱	區界說明	主要屋邨 / 範圍	預計人口	標準人口基數
					偏離百分比 (16 599)
G09	太子			14 931	-10.05

北	喇沙利道、蘭開夏道
東北	東寶庭道、延文禮士道、聯合道
東	聯合道、露明道、太子道西
東南	亞皆老街、露明道
南	亞皆老街
西南	窩打老道
西	界限街、區界線
西北	區界線、雅息士道、舒梨道

1. 碧華花園
2. 博文閣
3. 福怡花園
4. 恒信大樓
5. 恒信園 (部分):
第二期
6. 根德閣
7. 太子閣
8. 勝豐園
9. 怡德花園

地區：九龍城

暫定區議會選區範圍

代號	暫定選區名稱	區界說明	主要屋邨 / 範圍	預計人口	標準人口基數 偏離百分比 (16 599)
G10	九龍塘			20 309	+22.35

北	區界線、獅子山隧道、獅子山隧道公路
東北	竹園道、區界線、龍翔道
東	區界線、聯合道
東南	區界線、東寶庭道、延文禮士道 聯合道
南	雅息士道、喇沙利道、蘭開夏道 舒梨道
西南	區界線、舒梨道
西	筆架山道、區界線
西北	區界線、龍欣道

1. 雲門
2. 麗珊園
3. 龍翔苑
4. 映月臺
5. 畢架山一號
6. 逸瓏
7. 賢文禮士
8. 星輝豪庭
9. 碧麗閣
10. 新德園

地區：九龍城

暫定區議會選區範圍

代號	暫定選區名稱	區界說明	主要屋邨 / 範圍	預計人口	標準人口基數 偏離百分比 (16 599)
G11	龍城			15 498	-6.63

北	區界線、東頭村道、東正道
東北	區界線、樂善道、東正道
東	賈炳達道、區界線、太子道東
東南	太子道東
南	太子道西
西南	聯合道、太子道西
西	聯合道
西北	聯合道、東頭村道

1. 御門・前
2. 成龍居
3. 太子匯
4. 御・太子
5. 匯賢閣

G12 啟德北

14 068 -15.25

北	區界線、沐縉街、太子道東
東北	區界線、承啟道
東	區界線、承啟道
東南	區界線、沐翠街
南	沐翠街
西南	
西	港鐵(沙中綫)
西北	港鐵(沙中綫)

1. 煥然壹居
2. 啟晴邨

地區：九龍城

暫定區議會選區範圍

代號	暫定選區名稱	區界說明	主要屋邨 / 範圍	預計人口	標準人口基數 偏離百分比 (16 599)
G13	啟德東			12 993	-21.72

北	沐翠街
東北	區界線、沐翠街、承啟道
東	區界線、承啟道
東南	區界線、承啟道
南	
西南	
西	
西北	沐翠街

1. 德朗邨 (部分):

德瓏樓
德珊樓
德珮樓
德瑩樓
德瑤樓
德瑜樓

G14 啟德中及南

12 653 -23.77

北	區界線、太子道東
東北	區界線、啟祥道、承啟道
東	區界線、啟福道
東南	祥業街、區界線
南	區界線
西南	
西	宋皇臺道
西北	世運道、太子道東

1. 嘉匯
2. 啟朗苑
3. OASIS KAI TAK
4. 啟德 1 號(I)
5. 啟德 1 號 (II)
6. 德朗邨 (部分):
德璋樓
德琦樓
德瑞樓
7. 龍譽
8. 天寶

地區：九龍城

暫定區議會選區範圍

代號	暫定選區名稱	區界說明	主要屋邨 / 範圍	預計人口	標準人口基數
					偏離百分比 (16 599)
G15	海心			15 116	-8.93

北	新碼頭街、土瓜灣道
東北	新碼頭街
東	
東南	
南	
西南	落山道、旭日街
西	落山道、土瓜灣道
西北	土瓜灣道

1. 港圖灣
2. 捷通大廈
3. 美景樓第一期
4. 安和園
5. 土瓜灣大廈
6. 偉恒昌新邨
7. 奕賢大廈

G16 土瓜灣北

14 682 -11.55

北	下鄉道、落山道
東北	落山道
東	落山道、旭日街
東南	崇安街
南	鴻福街
西南	土瓜灣道
西	九龍城道
西北	四川街

1. 津匯
2. 益豐大廈
3. 僑發大廈
4. 僑裕大樓
5. 利·港灣 18
6. 美景樓第二期
7. 旭日豪庭
8. 唯一大廈

地區：九龍城

暫定區議會選區範圍

標準人口基數
偏離百分比
(16 599)

代號	暫定選區名稱	區界說明	主要屋邨 / 範圍	預計人口	偏離百分比
G17	土瓜灣南			15 646	-5.74

北	浙江街、馬頭圍道、土瓜灣道
東北	鴻福街
東	崇安街
東南	庇利街
南	庇利街、機利士北路
西南	高山道、北拱街
西	高山道
西北	高山道

1. 傲形
2. 碧麗花園
3. 漆馬大廈
4. 富運大廈
5. 新華大樓
6. 寶御
7. 薈點
8. VIVA
9. 榮輝大廈

G18 鶴園海逸

18 511 +11.52

北	
東北	
東	
東南	
南	戴亞街
西南	戴亞街、佛光街天橋、紅磡道、馬頭圍道 大環道
西	馬頭圍道
西北	庇利街、浙江街、崇安街

1. 寶怡大廈
2. 福運大廈
3. 海逸豪園
4. 隆基大樓
5. 崇宇大廈
6. 陽光廣場

地區：九龍城

暫定區議會選區範圍

標準人口基數
偏離百分比
(16 599)

代號	暫定選區名稱	區界說明	主要屋邨 / 範圍	預計人口	偏離百分比
G19	黃埔東			16 629	+0.18

北	戴亞街
東北	
東	
東南	區界線
南	區界線
西南	區界線、建灣街
西	紅磡道、紅鸞道、建灣街、船景街 德豐街
西北	戴亞街、紅磡道、船景街、德康街

1. 海名軒
2. 黃埔花園 (部分):
銀竹苑
綠榕苑
紅棉苑
百合苑
青樺苑
棕櫚苑

G20 黃埔西

19 755 +19.01

北	寶其利街
東北	紅磡道、德康街
東	船景街、德豐街
東南	紅磡道、紅鸞道、船景街
南	區界線、紅鸞道
西南	區界線、紅樂道
西	紅磡南道、寶來街、仁勇街
西北	寶來街

1. 海濱南岸 (部分):
第一座
第二座
第三座
第四座
第七座
2. 維港·星岸
3. 黃埔花園 (部分):
紫荊苑
錦桃苑
金柏苑
翠楊苑

地區：九龍城

暫定區議會選區範圍

標準人口基數
偏離百分比
(16 599)

代號	暫定選區名稱	區界說明	主要屋邨 / 範圍	預計人口	標準人口基數 偏離百分比 (16 599)
G21	紅磡灣			20 510	+23.56

北	船澳街、戴亞街、馬頭圍道、差館里
東北	戴亞街、紅磡道
東	紅磡道
東南	紅磡南道、寶來街
南	區界線、紅樂道、仁勇街
西南	暢通道南、區界線、紅荔道、都會道
西	必嘉街、寶其利街、福至街、紅磡南道 明安街
西北	大沽街、蕪湖街

1. 海濱南岸 (部分):
第五座
第六座
2. 紅磡灣中心
3. 半島豪庭
4. 香港理工大學學生宿舍賽馬會樓
5. 聯成大廈
6. 黃埔新邨

G22	紅磡			13 762	-17.09
-----	----	--	--	--------	--------

北	獲嘉道、蕪湖街
東北	差館里
東	必嘉街、寶其利街、馬頭圍道、明安街 差館里、大沽街、蕪湖街
東南	福至街、紅磡南道
南	區界線
西南	區界線
西	漆咸道北、區界線
西北	漆咸道北

1. 福年新樓
2. 協輝大廈
3. 城中匯
4. 黃埔唐樓

地區：九龍城

暫定區議會選區範圍

標準人口基數
偏離百分比
(16 599)

代號	暫定選區名稱	區界說明	主要屋邨 / 範圍	預計人口	標準人口基數 偏離百分比 (16 599)
G23	家維			19 876	+19.74

北	機利士北路、北拱街
東北	馬頭圍道
東	佛光街天橋、馬頭圍道、大環道
東南	船澳街、戴亞街、紅磡道、馬頭圍道 大環道
南	差館里
西南	差館里、獲嘉道、蕪湖街
西	漆咸道北、佛光街、蕪湖街、仁風街
西北	佛光街、北拱街、信用街

1. 嘉朗豪庭
2. 昇御門
3. 紅磡邨
4. 紅磡花園
5. 家維邨
6. 悅目
7. 長豐園
8. 青州街海關人員宿舍

G24 愛民

15 915 -4.12

北	佛光街
東北	佛光街
東	佛光街
東南	漆咸道北、佛光街、仁風街
南	漆咸道北、區界線
西南	治民街、區界線
西	區界線、公主道
西北	公主道

1. 君逸山
2. 欣圖軒
3. 御龍居
4. 雅利德樺臺
5. 愛民邨 (部分):
信民樓
新民樓
德民樓
敦民樓
衛民樓
6. 天鑄

地區：九龍城

暫定區議會選區範圍

代號	暫定選區名稱	區界說明	主要屋邨 / 範圍	預計人口	標準人口基數
					偏離百分比 (16 599)
G25	愛俊			13 113	-21.00

北	忠孝街
東北	迦密村街
東	迦密村街、孝民街
東南	孝民街
南	忠孝街、孝民街
西南	忠孝街
西	忠孝街
西北	忠孝街

1. 俊民苑
2. 愛民邨 (部分):
 - 昭民樓
 - 頌民樓
 - 康民樓
 - 嘉民樓
 - 建民樓
 - 禮民樓
 - 保民樓

地區：黃大仙

暫定區議會選區範圍

標準人口基數
偏離百分比
(16 599)

代號	暫定選區名稱	區界說明	主要屋邨 / 範圍	預計人口	偏離百分比
H01	龍趣			16 351	-1.49

北	龍翔道
東北	龍翔道
東	蒲崗村道
東南	彩虹道
南	沙田坳道、東頭村道
西南	正德街
西	正德街
西北	正德街、龍翔道

1. 現崇山
2. 黃大仙下邨 (二區) (部分):
龍智樓
龍輝樓
龍吉樓
龍興樓
龍光樓
龍樂樓
龍安樓
龍盛樓
龍慧樓
3. 黃大仙紀律部隊宿舍

H02	龍下			15 363	-7.45
-----	----	--	--	--------	-------

北	東頭村道
東北	沙田坳道
東	彩虹道、沙田坳道
東南	彩虹道
南	彩虹道、大成街
西南	大成街
西	東頭村道
西北	東頭村道

1. 啟德花園
2. 黃大仙下邨 (一區)

地區：黃大仙

暫定區議會選區範圍

代號	暫定選區名稱	區界說明	主要屋邨 / 範圍	預計人口	標準人口基數 偏離百分比 (16 599)
H03	龍上			19 508	+17.53

北	彩竹街、雅竹街、銀竹里、黃大仙道
東北	雅竹街、黃大仙道
東	龍翔道、沙田坳道、盈鳳里
東南	正德街、龍翔道
南	鳳舞街、東頭村道
西南	鳳舞街
西	鳳舞街、龍翔道
西北	馬仔坑道

1. 黃大仙下邨 (二區) (部分):

龍昌樓
龍福樓
龍禧樓
龍滿樓
龍泰樓
龍和樓

2. 黃大仙上邨

H04 鳳凰

14 838 -10.61

北	沙田坳道、崇華街
東北	蒲慈里、雲華街
東	蒲崗村道
東南	蒲崗村道
南	龍翔道
西南	龍翔道、盈鳳里
西	沙田坳道、盈鳳里
西北	沙田坳道

1. 長春大廈
2. 消防處黃大仙員佐級已婚人員宿舍
3. 鳳凰新村
4. 新光中心
5. 盈利大廈
6. 滙豪山
7. 怡庭居
8. 豪苑
9. 環鳳園

地區：黃大仙

暫定區議會選區範圍

代號	暫定選區名稱	區界說明	主要屋邨 / 範圍	預計人口	標準人口基數 偏離百分比 (16 599)
H05	鳳德			15 606	-5.98

北	蒲崗村道
東北	鳳禮道
東	鳳禮道、鳳美徑
東南	鳳美徑
南	鳳美徑、鳳德道
西南	鳳德道
西	蒲崗村道
西北	蒲崗村道

1. 鳳禮苑
2. 鳳德邨

H06 龍星

19 166 +15.46

北	鳳禮道、蒲崗村道
東北	蒲崗村道
東	斧山道、蒲崗村道
東南	斧山道
南	彩虹道、斧山道
西南	彩虹道
西	蒲崗村道
西北	鳳禮道、鳳美徑、鳳德道

1. 悅庭軒
2. 志蓮淨苑志蓮護理安老院
3. 鳳鑽苑
4. 星河明居
5. 龍蟠苑
6. 帝峰豪苑

地區：黃大仙

暫定區議會選區範圍

代號	暫定選區名稱	區界說明	主要屋邨 / 範圍	預計人口	標準人口基數 偏離百分比 (16 599)
H07	新蒲崗			20 022	+20.62

北	彩虹道
東北	彩虹道
東	彩虹道
東南	區界線、太子道東
南	區界線、景福街、景泰街、太子道東
西南	富源街、寧遠街、崇齡街、仁愛街
西	錦榮街、崇齡街、爵祿街、衍慶街
西北	彩虹道

1. 景泰苑
2. 采頤花園
3. 新蒲崗廣場
4. 崇齡大廈

地區：黃大仙

暫定區議會選區範圍

代號	暫定選區名稱	區界說明	主要屋邨 / 範圍	預計人口	標準人口基數 偏離百分比 (16 599)
H08	東頭			16 884	+1.72

北	彩虹道、東隆道、仁愛街
東北	景福街、寧遠街、崇齡街
東	區界線、景泰街、太子道東
東南	區界線、太子道東
南	賈炳達道、區界線
西南	區界線、樂善道、東正道
西	區界線、東頭村道、東正道
西北	東頭村道

1. 御·豪門
2. 豪門
3. 譽·港灣
4. 東頭 (二) 邨 (部分):
 祥東樓
 彩東樓
 興東樓
 康東樓
 茂東樓
 安東樓
 柏東樓
 盛東樓
 偉東樓
 榮東樓
 旺東樓
 欣東樓
 逸東樓
 盈東樓
5. 東匯邨
6. 越秀廣場

地區：黃大仙

暫定區議會選區範圍

代號	暫定選區名稱	區界說明	主要屋邨 / 範圍	預計人口	標準人口基數 偏離百分比 (16 599)
H09	東美			17 683	+6.53

北	鳳舞街、東頭村道
東北	大成街
東	富源街、錦榮街、崇齡街 爵祿街、仁愛街、衍慶街
東南	彩虹道、東隆道、仁愛街
南	東隆道、東頭村道
西南	區界線、聯合道、東頭村道
西	杏林街
西北	鳳舞街

1. 富源樓
2. 啟新大廈
3. 美東邨
4. 麗景樓
5. 衙前圍
6. 寶興大廈
7. 新蒲崗大廈
8. 東頭 (二) 邨 (部分):
振東樓
富東樓
貴東樓
泰東樓
耀東樓
裕東樓
9. 仁愛大樓
10. 衍慶大廈

地區：黃大仙

暫定區議會選區範圍

代號	暫定選區名稱	區界說明	主要屋邨 / 範圍	預計人口	標準人口基數 偏離百分比 (16 599)
H10	樂富			14 016	-15.56

北	橫頭磡中道、橫頭磡東道
東北	鳳舞街、橫頭磡東道
東	鳳舞街、杏林街
東南	杏林街
南	區界線、聯合道
西南	區界線
西	區界線
西北	區界線、富強街、聯合道、橫頭磡中道

1. 康強苑
2. 樂富邨
3. 德強苑

H11 橫頭磡

16 981 +2.30

北	龍翔道
東北	鳳舞街、龍翔道
東	鳳舞街
東南	鳳舞街、橫頭磡東道
南	橫頭磡中道、橫頭磡東道
西南	富強街、橫頭磡中道
西	富強街、富裕街
西北	富裕街、龍翔道

1. 橫頭磡邨

地區：黃大仙

暫定區議會選區範圍

代號	暫定選區名稱	區界說明	主要屋邨 / 範圍	預計人口	標準人口基數 偏離百分比 (16 599)
H12	天強			13 761	-17.10

北	竹園道、馬仔坑道
東北	馬仔坑道
東	富強街、富裕街、龍翔道、馬仔坑道
東南	富強街、富裕街、龍翔道
南	區界線、富強街、聯合道
西南	竹園道、區界線、聯合道
西	竹園道、區界線
西北	竹園道

1. 富強苑
2. 嘉強苑
3. 天馬苑
4. 天宏苑

H13 翠竹及鵬程

17 350 +4.52

北	區界線
東北	區界線
東	翠竹街、穎竹街
東南	竹園道
南	竹園道、龍翔道
西南	區界線、獅子山隧道公路、龍翔道
西	區界線、獅子山隧道公路
西北	區界線

1. 竹園北邨 (部分):
松園樓
柏園樓
2. 鵬程苑
3. 翠竹花園

地區：黃大仙

暫定區議會選區範圍

標準人口基數
偏離百分比
(16 599)

代號	暫定選區名稱	區界說明	主要屋邨 / 範圍	預計人口	偏離百分比
H14	竹園南			15 466	-6.83

北	竹園道
東北	竹園道、沙田坳道
東	沙田坳道
東南	沙田坳道、黃大仙道
南	彩竹街、馬仔坑道、雅竹街、銀竹里 黃大仙道
西南	馬仔坑道
西	馬仔坑道
西北	竹園道、馬仔坑道

1. 竹園南邨

H15 竹園北

18 356 +10.58

北	區界線
東北	區界線、慈雲山道
東	沙田坳道、慈雲山道
東南	竹園道、沙田坳道
南	竹園道、穎竹街
西南	翠竹街、穎竹街
西	區界線
西北	區界線

1. 竹園北邨 (部分):

橡園樓
梅園樓
桃園樓
桐園樓
蕙園樓
榕園樓

2. 沙田坳邨

3. 盈福苑

地區：黃大仙

暫定區議會選區範圍

代號	暫定選區名稱	區界說明	主要屋邨 / 範圍	預計人口	標準人口基數 偏離百分比 (16 599)
H16	慈雲西			20 405	+22.93

北	
東北	雲華街
東	毓華里、毓華街
東南	蒲崗村道、蒲慈里、蒲蕙里、雲華街
南	崇華街
西南	崇華街
西	沙田坳道
西北	慈雲山道

1. 慈樂邨
2. 永發大廈

H17 正愛

20 466 +23.30

北	區界線、沙田坳道
東北	區界線、沙田坳道
東	
東南	正暉街、寧華街
南	雲華街
西南	慈雲山道
西	
西北	區界線、沙田坳道

1. 慈正邨 (部分):
正德樓
正和樓
正怡樓
2. 慈愛苑

地區：黃大仙

暫定區議會選區範圍

標準人口基數
偏離百分比
(16 599)

代號	暫定選區名稱	區界說明	主要屋邨 / 範圍	預計人口	
H18	正安			19 420	+16.99

北	區界線、麥理浩徑、沙田坳道
東北	區界線、飛鵝山道
東	區界線
東南	
南	
西南	樂華街、慈雲山道、惠華街 雲華街、毓華街
西	正暉街、寧華街
西北	區界線、沙田坳道

1. 慈正邨 (部分):

正暉樓
正康樓
正明樓
正安樓
正泰樓
正遠樓
正旭樓

2. 慈安苑 (部分):

安康閣

H19 慈雲東

20 644 +24.37

北	樂華街、慈雲山道
東北	
東	
東南	蒲崗村道
南	蒲崗村道
西南	蒲崗村道、蒲蕙里、毓華里
西	毓華里、毓華街
西北	惠華街

1. 慈祥大廈
2. 嘉華大廈
3. 萬年戲院大廈
4. 慈康邨
5. 慈民邨
6. 慈安苑 (部分):
安欣閣

地區：黃大仙

暫定區議會選區範圍

代號	暫定選區名稱	區界說明	主要屋邨 / 範圍	預計人口	標準人口基數 偏離百分比 (16 599)
H20	瓊富			18 840	+13.50

北	
東北	區界線
東	區界線
東南	飛鵝山
南	豐盛街、瓊東街
西南	斧山道、瓊東街、蒲崗村道
西	蒲崗村道
西北	

1. 富山邨
2. 宏景花園
3. 海港花園
4. 瓊軒苑
5. 瓊麗苑
6. 瓊山苑

H21 彩雲東

14 212 -14.38

北	
東北	區界線
東	區界線
東南	清水灣道、區界線
南	清水灣道、區界線
西南	清水灣道、豐盛街、牛池灣街
西	豐盛街
西北	豐盛街

1. 峻弦
2. 彩輝邨
3. 彩雲 (二) 邨 (部分) :
豐澤樓
4. 豐盛街紀律部隊宿舍
5. 曉暉花園

地區：黃大仙

暫定區議會選區範圍

代號	暫定選區名稱	區界說明	主要屋邨 / 範圍	預計人口	標準人口基數
					偏離百分比 (16 599)
H22	彩雲南			12 568	-24.28

北	清水灣道
東北	清水灣道
東	區界線
東南	區界線、新清水灣道
南	區界線、新清水灣道
西南	區界線、新清水灣道
西	清水灣道、新清水灣道
西北	清水灣道

1. 彩雲 (一) 邨 (部分):

伴月樓
長波樓
紫霄樓
景新樓
觀日樓
銀河樓
白虹樓
繡文樓

2. 彩雲 (二) 邨 (部分):

啟輝樓
明麗樓

地區：黃大仙

暫定區議會選區範圍

代號	暫定選區名稱	區界說明	主要屋邨 / 範圍	預計人口	標準人口基數
					偏離百分比 (16 599)
H23	彩雲西			13 371	-19.45

北	豐盛街
東北	豐盛街
東	豐盛街
東南	清水灣道、豐盛街、牛池灣街
南	清水灣道
西南	清水灣道、區界線
西	
西北	

1. 彩峰苑
2. 彩雲 (一) 邨 (部分):
 - 飛鳳樓
 - 甘霖樓
 - 白鳳樓
 - 星辰樓
 - 時雨樓
 - 日月樓
 - 游龍樓
 - 玉麟樓
3. 彩雲 (二) 邨 (部分):
 - 瓊宮樓
 - 玉宇樓

地區：黃大仙

暫定區議會選區範圍

標準人口基數
偏離百分比
(16 599)

代號	暫定選區名稱	區界說明	主要屋邨 / 範圍	預計人口	偏離百分比
H24	池彩			16 202	-2.39

北	豐盛街、斧山道、瓊東街
東北	豐盛街
東	
東南	清水灣道、區界線
南	清水灣道、區界線
西南	區界線、藍鐘路、太子道東、紫葳路
西	斧山道、龍翔道
西北	斧山道

- 威豪花園
- 彩虹花園
- 彩虹邨 (部分):
紫薇樓
丹鳳樓
- 消防處永定道消防已婚宿舍
- 怡發花園
- 嘉峰臺
- 牛池灣村
- 新麗花園
- 怡富花園

H25 彩虹

14 841 -10.59

北	龍翔道
東北	龍翔道
東	藍鐘路、龍翔道
東南	紫葳路
南	區界線、太子道東、紫葳路
西南	區界線、太子道東
西	
西北	龍翔道

- 彩虹邨 (部分):
翠瓊樓
紅萼樓
金漢樓
金碧樓
金華樓
錦雲樓
綠晶樓
白雪樓
碧海樓

地區：觀塘

暫定區議會選區範圍

標準人口基數
偏離百分比

代號	暫定選區名稱	區界說明	主要屋邨 / 範圍	預計人口	(16 599)
J01	觀塘中心			16 518	-0.49

北	牛頭角道
東北	牛頭角道
東	協和街、物華街、翠屏道
東南	敬業街
南	區界線
西南	區界線
西	祥業街、區界線
西北	觀塘繞道、常怡道、常怡道天橋

1. 翠屏(北)邨 (部分)：

翠樟樓

翠柳樓

翠桉樓

翠柏樓

翠梓樓

2. 裕民中心

J02 九龍灣

13 289

-19.94

北	啟祥道
東北	啟祥道天橋、觀塘道
東	觀塘道
東南	常怡道天橋
南	常怡道、常怡道天橋
西南	區界線、觀塘繞道
西	區界線、啟福道
西北	區界線、啟成街、觀塘繞道、宏光道

1. 德福花園

地區：觀塘

暫定區議會選區範圍

標準人口基數
偏離百分比

代號	暫定選區名稱	區界說明	主要屋邨 / 範圍	預計人口	(16 599)
J03	啟業			20 355	+22.63

北	觀塘道
東北	彩榮路、觀塘道
東	彩霞道
東南	啟祥道天橋
南	啟祥道
西南	啟祥道、宏光道
西	觀塘繞道、宏光道
西北	宏照道

1. 彩盈邨 (部分) :
盈富樓
盈康樓
盈安樓
2. 啟泰苑
3. 啟業邨
4. 得寶花園

J04 麗晶

15 349 -7.53

北	區界線、太子道東
東北	區界線、太子道東
東	宏照道
東南	宏照道
南	啟仁街
西南	區界線、承啟道
西	區界線、承啟道
西北	區界線、承啟道

1. 麗晶花園

地區：觀塘

暫定區議會選區範圍

標準人口基數
偏離百分比

代號	暫定選區名稱	區界說明	主要屋邨 / 範圍	預計人口	(16 599)
J05	坪石			16 446	-0.92

北	清水灣道、區界線
東北	清水灣道、區界線、新清水灣道
東	彩興路、彩盛里
東南	彩榮路
南	觀塘道
西南	觀塘道
西	觀塘道
西北	清水灣道、區界線

1. 清水灣道 8 號
2. 坪石邨

J06 彩德

17 540 +5.67

北	區界線、新清水灣道
東北	新清水灣道
東	彩興路、新清水灣道
東南	彩榮里
南	彩榮路
西南	彩榮路
西	彩興路、彩盛里、彩榮路
西北	彩盛里、區界線、新清水灣道

1. 彩德邨

地區：觀塘

暫定區議會選區範圍

標準人口基數
偏離百分比

代號	暫定選區名稱	區界說明	主要屋邨 / 範圍	預計人口	(16 599)
J07	佐敦谷			20 297	+22.28

北	彩興路
東北	
東	彩榮路公園
東南	佐敦谷遊樂場
南	彩霞道
西南	彩霞道
西	彩霞道、彩雲道
西北	彩榮里

1. 彩福邨
2. 彩霞邨
3. 彩盈邨 (部分) :
 盈樂樓
 盈順樓

J08 順天

18 307 +10.29

北	新清水灣道、新順街
東北	順利邨道、順安道
東	順安道
東南	協和街、秀茂坪道
南	康寧道
西南	振華道
西	彩榮路公園
西北	

1. 順天邨

地區：觀塘

暫定區議會選區範圍

標準人口基數
偏離百分比

代號	暫定選區名稱	區界說明	主要屋邨 / 範圍	預計人口	(16 599)
J09	雙順			17 620	+6.15

北	清水灣道、區界線
東北	清水灣道、區界線、新清水灣道
東	利安道
東南	順清街、順利邨道
南	新清水灣道、新順街
西南	新清水灣道
西	新清水灣道
西北	清水灣道、區界線

1. 順緻苑
2. 順利紀律部隊宿舍
3. 順利邨 (部分) :
利祥樓
利恒樓
利明樓

J10 安利

18 411 +10.92

北	清水灣道、利安道、新清水灣道
東北	區界線
東	安達臣道、區界線
東南	安秀道、安茵街
南	順安道
西南	順利邨道、順安道
西	順利邨道
西北	利安道

1. 安泰邨 (部分) :
明泰樓
和泰樓
2. 順利邨 (部分) :
利富樓
利康樓
利溢樓
利業樓
3. 順安邨

地區：觀塘

暫定區議會選區範圍

標準人口基數
偏離百分比

代號	暫定選區名稱	區界說明	主要屋邨 / 範圍	預計人口	(16 599)
J11	安泰			20 739	+24.94

北	安達臣道、區界線
東北	安達臣道、區界線
東	安達臣道、區界線
東南	安達臣道、區界線
南	秀茂坪道
西南	順安道
西	順安道
西北	安茵街

1. 安泰邨 (部分) :

智泰樓
豐泰樓
恒泰樓
錦泰樓
景泰樓
居泰樓
盛泰樓
德泰樓
勇泰樓

J12 秀茂坪北

19 055 +14.80

北	秀茂坪道
東北	秀茂坪道
東	秀茂坪道、秀明道
東南	曉光街、秀豐街
南	曉光街
西南	曉光街
西	曉光街
西北	協和街、秀茂坪道、秀雅道、順利邨道

1. 秀茂坪邨 (部分) :

秀富樓
秀康樓
秀樂樓
秀雅樓
秀安樓
秀華樓
秀和樓
秀逸樓
秀義樓

地區：觀塘

暫定區議會選區範圍

標準人口基數
偏離百分比

代號	暫定選區名稱	區界說明	主要屋邨 / 範圍	預計人口	(16 599)
J13	秀茂坪中			19 749	+18.98

北	
東北	安達臣道、區界線
東	安翠街、秀茂坪道
東南	秀茂坪道
南	秀豐街
西南	秀明道
西	秀明道
西北	秀茂坪道

1. 安達邨 (部分) :
愛達樓
誠達樓
2. 秀茂坪邨 (部分) :
秀緻樓
秀程樓
秀景樓
秀慧樓
秀賢樓
秀裕樓

J14 安達

19 618 +18.19

北	安達臣道、區界線
東北	安達臣道、區界線
東	安達臣道、安秀道
東南	寶琳路
南	寶琳路
西南	秀茂坪道
西	秀茂坪道
西北	安翠街

1. 安達邨 (部分) :
智達樓
正達樓
俊達樓
孝達樓
謙達樓
禮達樓
善達樓
仁達樓
賢達樓

地區：觀塘

暫定區議會選區範圍

標準人口基數
偏離百分比

代號	暫定選區名稱	區界說明	主要屋邨 / 範圍	預計人口	(16 599)
J15	秀茂坪南			20 193	+21.65

北	秀茂坪道
東北	秀茂坪道
東	
東南	曉光街、秀茂坪道
南	曉光街
西南	曉光街
西	曉光街、秀明道
西北	秀豐街

1. 寶達邨 (部分) :

達喜樓

達顯樓

達佳樓

達信樓

2. 秀茂坪邨 (部分) :

秀暉樓

秀明樓

3. 秀茂坪南邨

J16 寶達

20 490 +23.44

北	安達臣道、區界線、安秀道
東北	區界線
東	區界線
東南	區界線、將軍澳隧道公路
南	秀茂坪道
西南	秀茂坪道
西	秀茂坪道
西北	寶琳路

1. 寶達邨 (部分) :

達祥樓

達翠樓

達富樓

達峰樓

達康樓

達貴樓

達安樓

達欣樓

達怡樓

地區：觀塘

暫定區議會選區範圍

標準人口基數
偏離百分比

代號	暫定選區名稱	區界說明	主要屋邨 / 範圍	預計人口	(16 599)
J17	廣德			18 079	+8.92

北	連德道
東北	區界線、衛奕信徑
東	區界線
東南	區界線
南	碧雲道
西南	碧雲道
西	安田街、碧雲道
西北	連德道、碧雲道

1. 廣田邨
2. 德田邨 (部分) :
德康樓
德樂樓
德隆樓
德盛樓
德欣樓
德義樓

J18 興田

16 638 +0.23

北	將軍澳道
東北	連德道、將軍澳隧道公路
東	連德道、碧雲道
東南	碧雲道
南	
西南	安田街
西	慶田街
西北	將軍澳道

1. 興田邨
2. 康華苑
3. 德田邨 (部分) :
德敬樓
德禮樓
德瑞樓

地區：觀塘

暫定區議會選區範圍

標準人口基數
偏離百分比

代號	暫定選區名稱	區界說明	主要屋邨 / 範圍	預計人口	(16 599)
J19	藍田			20 638	+24.33

北	將軍澳道
東北	慶田街
東	慶田街
東南	安田街
南	平田街
西南	
西	啟田道
西北	啟田道

1. 康逸苑
2. 啟田邨
3. 藍田邨

J20 平田

17 697 +6.61

北	平田街
東北	安田街、平田街
東	安田街
東南	
南	啟田道、鯉魚門道
西南	鯉魚門道、匯景道
西	啟田道
西北	啟田道

1. 啟田大廈
2. 安田邨
3. 平田邨

地區：觀塘

暫定區議會選區範圍

標準人口基數
偏離百分比

代號	暫定選區名稱	區界說明	主要屋邨 / 範圍	預計人口	(16 599)
J21	栢雅			13 020	-21.56

北	
東北	碧雲道
東	碧雲道
東南	碧雲道
南	鯉魚門道
西南	鯉魚門道
西	鯉魚門道
西北	啟田道

1. 康雅苑
2. 康栢苑
3. 康瑞苑

J22 俊翔

17 214 +3.71

北	碧雲道
東北	區界線、衛奕信徑
東	區界線、衛奕信徑
東南	區界線、衛奕信徑
南	高超道
西南	高超道、鯉魚門道
西	鯉魚門道
西北	鯉魚門道

1. 高翔苑
2. 高俊苑

地區：觀塘

暫定區議會選區範圍

標準人口基數
偏離百分比

代號	暫定選區名稱	區界說明	主要屋邨 / 範圍	預計人口	(16 599)
J23	油塘東			15 754	-5.09

北	高超道
東北	區界線、衛奕信徑
東	區界線、衛奕信徑
東南	區界線
南	
西南	鯉魚門徑
西	高超道、欣榮街
西北	高超道

1. 高怡邨
2. 鯉魚門邨

J24 油翠

17 969 +8.25

北	鯉魚門道、油塘道
東北	鯉魚門道
東	鯉魚門道
東南	鯉魚門道、高超道、欣榮街
南	高超道、欣榮街
西南	茶果嶺道
西	油塘里
西北	油塘道

1. 油翠苑
2. 油麗邨 (部分) :
豐麗樓
盈麗樓
3. 油美苑
4. 油塘中心

地區：觀塘

暫定區議會選區範圍

標準人口基數
偏離百分比

代號	暫定選區名稱	區界說明	主要屋邨 / 範圍	預計人口	(16 599)
J25	油麗			16 068	-3.20

北	東區海底隧道、鯉魚門道
東北	鯉魚門道
東	鯉魚門道、油塘道
東南	油塘道
南	油塘道
西南	油塘道
西	東區海底隧道
西北	東區海底隧道

1. 油麗邨 (部分) :

碧麗樓
卓麗樓
智麗樓
雅麗樓
秀麗樓
逸麗樓
頤麗樓
雍麗樓

J26 油塘西

19 627 +18.24

北	鯉魚門道、匯景道、茜發道
東北	東區海底隧道、油塘里
東	茶果嶺道、高超道、欣榮街
東南	區界線
南	區界線
西南	區界線
西	
西北	茶果嶺道

- 茶果嶺
- 鯉魚門
- 油麗邨 (部分) :
康麗樓
翠麗樓
仁麗樓
- 油塘邨

地區：觀塘

暫定區議會選區範圍

標準人口基數
偏離百分比

代號	暫定選區名稱	區界說明	主要屋邨 / 範圍	預計人口	(16 599)
J27	麗港城			24 757	+49.15

北	敬業里、敬業街
東北	鯉魚門道、茜發道
東	茶果嶺道、茜發道
東南	茶果嶺道
南	區界線
西南	區界線
西	區界線
西北	敬業街、觀塘繞道

1. 麗港城

J28 景田

20 225 +21.84

北	將軍澳道
東北	啟田道
東	
東南	匯景道
南	茜發道
西南	茜發道
西	鯉魚門道
西北	將軍澳道

1. 康田苑
2. 鯉安苑
3. 匯景花園

地區：觀塘

暫定區議會選區範圍

標準人口基數
偏離百分比

代號	暫定選區名稱	區界說明	主要屋邨 / 範圍	預計人口	(16 599)
J29	翠屏			18 780	+13.14

北	曉光街
東北	曉光街、秀茂坪道
東	將軍澳隧道公路
東南	將軍澳道
南	將軍澳道
西南	鯉魚門道
西	翠屏道
西北	曉明街、翠屏道

1. 翠屏(北)邨 (部分)：

翠楣樓
翠桃樓
翠楊樓
翠榕樓

2. 翠屏(南)邨

J30 曉麗

17 379 +4.70

北	秀雅道
東北	
東	曉光街
東南	曉光街、曉育徑
南	曉明街
西南	曉明街
西	曉明街、翠屏道
西北	協和街、秀雅道

1. 富華閣
2. 曉光閣
3. 曉麗苑
4. 曉明閣
5. 曉華大廈

地區：觀塘

暫定區議會選區範圍

標準人口基數
偏離百分比

代號	暫定選區名稱	區界說明	主要屋邨 / 範圍	預計人口	(16 599)
J31	寶樂			13 893	-16.30

北	翠屏道
東北	翠屏道
東	翠屏道
東南	翠屏道
南	
西南	月華街
西	協和街、月華街
西北	協和街

1. 寶珮苑
2. 翠屏(北)邨 (部分) :
翠梅樓
翠楠樓
翠榆樓
3. 和樂邨

J32 月華

13 320 -19.75

北	月華街
東北	月華街
東	月華街
東南	
南	
西南	協和街
西	協和街
西北	協和街、物華街、瑞和街

1. 佳景樓
2. 啟德樓
3. 觀塘大廈
4. 華苑大廈
5. 祥園
6. 南泰大樓
7. 觀月·樺峯
8. 月明樓

地區：觀塘

暫定區議會選區範圍

標準人口基數
偏離百分比

代號	暫定選區名稱	區界說明	主要屋邨 / 範圍	預計人口	(16 599)
J33	協康			16 091	-3.06

北	和康徑
東北	協和街
東	協和街
東南	協和街、瑞和街
南	物華街
西南	康寧道
西	康寧道
西北	康寧道

1. 祥和苑
2. 雲漢邨

J34 樂華南

12 582 -24.20

北	振華道、康寧道
東北	協和街、康寧道
東	和康徑
東南	
南	康寧道
西南	
西	
西北	振華道

1. 協威園
2. 樂華南邨（部分）：
喜華樓
敏華樓
安華樓
奕華樓
3. 秀茂坪紀律部隊宿舍
4. 華峰園

地區：觀塘

暫定區議會選區範圍

標準人口基數
偏離百分比

代號	暫定選區名稱	區界說明	主要屋邨 / 範圍	預計人口	(16 599)
J35	樂華北			12 479	-24.82

北	振華道
東北	
東	康寧道
東南	振華道、康寧道
南	振華道、功樂道
西南	安善道
西	
西北	振華道

1. 樂華北邨
2. 樂華南邨 (部分) :
展華樓
輝華樓

J36 康樂

15 614 -5.93

北	
東北	康寧道
東	康寧道
東南	恆安街、康寧道、通明街、宜安街
南	聯安街
西南	
西	安善道
西北	功樂道

1. 康麗園
2. 康濤閣
3. 康利苑
4. 凱德大廈
5. 樂意園
6. 南康大廈
7. 金豪閣
8. 林景閣
9. 宜安中心

地區：觀塘

暫定區議會選區範圍

標準人口基數
偏離百分比

代號	暫定選區名稱	區界說明	主要屋邨 / 範圍	預計人口	(16 599)
J37	定安			16 809	+1.27

北	
東北	
東	通明街、宜安街
東南	牛頭角道、通明街
南	牛頭角道
西南	牛頭角道
西	牛頭角道
西北	安善道

1. 觀塘花園大廈
2. 玉蓮臺

J38 牛頭角上邨

15 165 -8.64

北	安華街
東北	
東	安善道
東南	安善道
南	牛頭角道
西南	牛頭角道
西	牛頭角道
西北	牛頭角道、安德道

1. 牛頭角上邨

地區：觀塘

暫定區議會選區範圍

標準人口基數
偏離百分比

代號	暫定選區名稱	區界說明	主要屋邨 / 範圍	預計人口	(16 599)
J39	牛頭角下邨			17 513	+5.51

北	彩霞道、佐敦谷北道
東北	
東	振華道
東南	
南	
西南	觀塘道、牛頭角道
西	觀塘道
西北	觀塘道、牛頭角道

1. 振華苑
2. 樂雅苑
3. 牛頭角下邨
4. 安基苑
5. 兆景樓

J40 淘大

17 071 +2.84

北	彩霞道
東北	彩霞道
東	彩霞道
東南	佐敦谷北道
南	佐敦谷北道、牛頭角道
西南	牛頭角道
西	牛頭角道
西北	牛頭角道

1. 淘大花園
2. 彩頤居
3. 嘉和園
4. 利基大廈
5. 偉景樓
6. 宏光樓

地區：荃灣

暫定區議會選區範圍

代號	暫定選區名稱	區界說明	主要屋邨 / 範圍	預計人口	標準人口基數
					偏離百分比 (16 599)
K01	德華			15 475	-6.77

北	西樓角路
東北	西樓角路
東	關門口街、西樓角路、城門道
東南	關門口街
南	沙咀道
西南	沙咀道
西	沙咀道、大河道
西北	大河道、大河道北

1. 眾安大廈
2. 富華中心
3. 豪輝花園
4. 荃灣千色匯 1
5. 德仁樓 (部分):
第二期
第四期
第六期
第七期
第八期
6. 荃昌中心
7. 荃灣城市廣場
8. 華成樓

地區：荃灣

暫定區議會選區範圍

標準人口基數
偏離百分比
(16 599)

代號	暫定選區名稱	區界說明	主要屋邨 / 範圍	預計人口	偏離百分比
K02	楊屋道			17 799	+7.23

北	關門口街、沙咀道
東北	青山公路 — 荃灣段、德士古交匯處 德士古道、德士古道天橋
東	德士古道
東南	德士古道
南	楊屋道
西南	楊屋道
西	眾安街、河背街、楊屋道
西北	川龍街、沙咀道

1. 寶石大廈
2. 東亞花園
3. 康睦庭園
4. 名逸居
5. 尚翠苑
6. 荃灣花園
7. 富麗花園

K03 荃灣南

19 623 +18.22

北	川龍街、河背街、沙咀道
東北	眾安街、楊屋道
東	楊屋道
東南	德士古道
南	青荃路、荃青交匯處、永德街
西南	荃灣路
西	荃灣路、永順街
西北	大河道

1. 爵悅庭
2. 環宇海灣
3. 樂悠居
4. 海天豪苑
5. 御凱
6. 萬景峰

地區：荃灣

暫定區議會選區範圍

標準人口基數

偏離百分比

(16 599)

代號	暫定選區名稱	區界說明	主要屋邨 / 範圍	預計人口	
K04	海濱			18 556	+11.79

北	永順街
東北	
東	區界線、青荃路、永德街
東南	區界線、青荃路
南	區界線、青荃路
西南	區界線、青荃路
西	區界線
西北	區界線

1. 海濱花園
2. 海灣花園

K05 荃灣西

16 058

-3.26

北	青山公路 — 荃灣段
東北	大涌道、荃灣路
東	荃灣路
東南	荃灣路、永順街
南	區界線
西南	區界線
西	青山公路 — 荃灣段、海安路
西北	青山公路 — 荃灣段

1. 灣景花園
2. 麗城花園第三期
3. 海之戀
4. 韻濤居
5. 柏傲灣

地區：荃灣

暫定區議會選區範圍

標準人口基數
偏離百分比
(16 599)

代號	暫定選區名稱	區界說明	主要屋邨 / 範圍	預計人口	標準人口基數 偏離百分比 (16 599)
K06	祈德尊			17 170	+3.44

北	海壩街、曹公坊、曹公街
東北	沙咀道
東	沙咀道、大河道
東南	大河道
南	大河道、荃灣路
西南	荃灣路
西	大涌道、荃灣路
西北	大涌道

1. 祈德尊新邨
2. 滿樂大廈
3. 灣景廣場
4. 德仁樓 (部分):
第一期
第三期
第十一期
第十五期
第十六期
5. 荃灣廣場

K07 荃灣中心

14 883 -10.34

北	照潭徑
東北	照潭徑、荃景圍
東	荃景圍
東南	青山公路 — 荃灣段、荃景圍
南	青山公路 — 荃灣段
西南	青山公路 — 荃灣段
西	安賢街、荃景圍
西北	安賢街、荃景圍

1. 錦豐園
2. 荃德花園
3. 荃灣中心

地區：荃灣

暫定區議會選區範圍

代號	暫定選區名稱	區界說明	主要屋邨 / 範圍	預計人口	標準人口基數 偏離百分比 (16 599)
K08	愉景			16 074	-3.16

北	港鐵(荃灣綫)
東北	港鐵(荃灣綫)
東	大河道北
東南	青山公路 — 荃灣段、西樓角路
南	青山公路 — 荃灣段
西南	青山公路 — 荃灣段
西	荃景圍
西北	照潭徑、荃景圍

1. 愉景新城
2. 荃景花園

K09 福來

13 916 -16.16

北	青山公路 — 荃灣段、西樓角路
東北	西樓角路
東	大河道、大河道北
東南	大河道
南	沙咀道、大河道
西南	沙咀道
西	海壩街、啟康街、大涌道、曹公坊 曹公街
西北	青山公路 — 荃灣段、大涌道

1. 富裕樓
2. 福來邨
3. 德仁樓 (部分):
第九期
第十二期
第十四期
4. 荃錦中心

地區：荃灣

暫定區議會選區範圍

標準人口基數
偏離百分比
(16 599)

代號	暫定選區名稱	區界說明	主要屋邨 / 範圍	預計人口	偏離百分比
K10	綠楊			13 352	-19.56

北	
東北	
東	象鼻山路
東南	象鼻山路、德士古道北
南	青山公路 — 荃灣段、西樓角路 城門道
西南	西樓角路、大河道北
西	芙蓉山路、荃錦公路、荃錦交匯處
西北	芙蓉山路

1. 怡景園
2. 海壩村南台
3. 綠楊新邨
4. 馬閃排村
5. 木棉下村
6. 白田壩村
7. 西樓角村
8. 新村

K11 馬灣

15 648 -5.73

北	青山公路 — 青龍頭段
東北	區界線
東	區界線、青馬大橋
東南	區界線
南	區界線、香港迪士尼樂園
西南	區界線
西	區界線
西北	區界線

1. 馬灣
2. 馬灣大街村
3. 珀麗灣
4. 田寮

地區：荃灣

暫定區議會選區範圍

標準人口基數
偏離百分比
(16 599)

代號	暫定選區名稱	區界說明	主要屋邨 / 範圍	預計人口	標準人口基數 偏離百分比 (16 599)
K12	荃灣郊區			19 600	+18.08

北	區界線
東北	大欖自然教育徑、旭昇道
東	青山公路 — 深井段、屯門公路
東南	青山公路 — 深井段 青山公路 — 青龍頭段
南	青山公路 — 青龍頭段
西南	青山公路 — 青龍頭段
西	區界線
西北	區界線

1. 海雲軒
2. 豪景花園
3. 嘉龍村
4. 麗都花園
5. 龍騰閣
6. 排棉角村
7. 帝華軒
8. 浪翠園
9. 青龍頭村
10. 圓墩村

K13 汀深

17 611 +6.10

北	區界線、麥理浩徑
東北	區界線、麥理浩徑
東	青山公路 — 汀九段 青山公路 — 荃灣段、海安路 元荃古道
東南	區界線、汀九橋
南	區界線
西南	青山公路 — 深井段、屯門公路
西	大欖自然教育徑、旭昇道
西北	區界線

1. 碧堤半島
2. 黃金花園
3. 海濤花園
4. 縉皇居
5. 海韻花園
6. 海韻臺
7. 深井村
8. 汀九
9. 觀海別墅

地區：荃灣

暫定區議會選區範圍

標準人口基數
偏離百分比
(16 599)

代號	暫定選區名稱	區界說明	主要屋邨 / 範圍	預計人口	偏離百分比
K14	麗濤			17 951	+8.15

北	區界線、麥理浩徑
東北	荃錦公路
東	荃錦公路、屯門公路
東南	青山公路 — 荃灣段
南	青山公路 — 汀九段 青山公路 — 荃灣段
西南	
西	元荃古道
西北	麥理浩徑

1. 麗城花園第一期
2. 麗城花園第二期
3. 錦柏豪苑
4. 翠濤閣
5. 翠景臺
6. 恒麗園
7. 壹號九龍山頂
8. 新麗苑
9. 蔚景花園
10. 油柑頭村

K15 荃威

19 191 +15.62

北	區界線、大帽山道
東北	麥理浩徑
東	大帽山郊野公園
東南	芙蓉山路、荃錦公路、荃錦交匯處
南	青山公路 — 荃灣段、象鼻山路 照潭徑、安賢街、大河道北、荃景圍 屯門公路
西南	青山公路 — 荃灣段、屯門公路
西	荃錦公路
西北	荃錦公路、大帽山道

1. 荃威花園
2. 川龍
3. 家興大廈
4. 光板田村
5. 白田壩新村
6. 千里台
7. 翠豐臺
8. 朗逸峰
9. 寶雲滙

地區：荃灣

暫定區議會選區範圍

代號	暫定選區名稱	區界說明	主要屋邨 / 範圍	預計人口	標準人口基數 偏離百分比 (16 599)
K16	象石			13 060	-21.32

北	引水道
東北	引水道
東	引水道、和宜合交匯處
東南	象鼻山路、象山邨西路
南	石圍角路
西南	象鼻山路
西	
西北	引水道

1. 象山邨
2. 傳耀臺
3. 逸廬
4. 海壩村
5. 流芳園
6. 老圍
7. 三棟屋村
8. 石圍角邨 (部分):
石菊樓
石翠樓
9. 永華臺
10. 二陂圳

地區：荃灣

暫定區議會選區範圍

標準人口基數
偏離百分比
(16 599)

代號	暫定選區名稱	區界說明	主要屋邨 / 範圍	預計人口	偏離百分比
K17	石圍角			12 759	-23.13

北	區界線
東北	區界線
東	區界線、麥理浩徑、城門水塘
東南	區界線
南	象鼻山路、城門道
西南	象鼻山路、象山邨西路、石圍角路 城門道、德士古道北、荃錦交匯處 和宜合交匯處
西	
西北	麥理浩徑

1. 石圍角邨 (部分):

石芳樓
石荷樓
石葵樓
石蘭樓
石蓮樓
石桃樓

2. 和宜合

K18 梨木樹西

17 296 +4.20

北	和宜合道
東北	和宜合道
東	梨樹路
東南	梨樹路
南	梨樹路
西南	
西	
西北	和宜合道

1. 梨木樹邨 (部分):

第 1 座
第 2 座
第 3 座
第 4 座
第 5 座
第 6 座
楓樹樓
柏樹樓
桃樹樓
楊樹樓
榕樹樓

地區：荃灣

暫定區議會選區範圍

標準人口基數

偏離百分比

(16 599)

代號	暫定選區名稱	區界說明	主要屋邨 / 範圍	預計人口	
K19	梨木樹東			17 322	+4.36

北	象鼻山路、和宜合里、和宜合道
東北	城門道、和宜合里
東	區界線、和宜合道
東南	昌榮路、區界線、國瑞路
南	青山公路 — 葵涌段、區界線 國瑞路
西南	青山公路 — 葵涌段、城門道 德士古道北
西	城門道、德士古道北
西北	象鼻山路、梨樹路、和宜合交匯處

1. 中葵涌村
2. 咸田村
3. 河背村
4. 海壩新村
5. 關門口村
6. 梨木樹邨 (部分):
翠樹樓
竹樹樓
松樹樓
康樹樓
健樹樓
葵樹樓
樂樹樓
榮樹樓
7. 上葵涌村
8. 大白田村
9. 油麻磡村
10. 楊屋村

地區：屯門

暫定區議會選區範圍

標準人口基數
偏離百分比

代號	暫定選區名稱	區界說明	主要屋邨 / 範圍	預計人口	(16 599)
L01	屯門市中心			20 442	+23.15

北	屯門鄉事會路
東北	屯門公路、仁政街
東	青山公路 — 青山灣段、杯渡路
東南	屯興路
南	屯興路
西南	屯門鄉事會路
西	港鐵屯門站、杯渡路
西北	港鐵屯門站、屯門河道

1. 瓏門
2. 錦華花園
3. 新都大廈
4. 屯門時代廣場
5. 屯門市廣場
6. 怡峰園
7. 華都花園

L02 兆置

19 954 +20.21

北	屯興路
東北	青山公路 — 青山灣段
東	富發里
東南	華發街
南	屯門公路、華發街
西南	屯門公路
西	屯門公路
西北	屯興路、屯門鄉事會路

1. 冠峰園
2. 置樂花園
3. 恒順園
4. 恒豐園
5. 凱德花園
6. 康景花園
7. 龍成花園
8. 錦暉花園
9. 麗寶大廈
10. 彩華花園
11. 兆安苑

地區：屯門

暫定區議會選區範圍

標準人口基數
偏離百分比

代號	暫定選區名稱	區界說明	主要屋邨 / 範圍	預計人口	(16 599)
L03	安定			15 819	-4.70

北	
東北	屯門公路
東	屯門公路
東南	青山公路 — 青山灣段、屯門公路
南	兆麟街
西南	屯門鄉事會路
西	屯門鄉事會路
西北	屯門鄉事會路

1. 安定邨
2. 兆麟苑 (部分):
輝麟閣
銀麟閣
寶麟閣
華麟閣

L04 兆翠

18 367 +10.65

北	兆興里、兆麟街、屯門鄉事會路 皇珠路
東北	兆麟街
東	兆麟街
東南	青山公路 — 青山灣段、海榮路
南	海榮路
西南	海榮路、海皇路
西	恆富街、海皇路
西北	豐安街、皇珠路

1. 南浪海灣
2. 兆麟苑 (部分):
富麟閣
嘉麟閣
貴麟閣
瑞麟閣
翠麟閣
詠麟閣
耀麟閣
旭麟閣
3. 嘉悅半島
4. 翠寧花園

地區：屯門

暫定區議會選區範圍

代號	暫定選區名稱	區界說明	主要屋邨 / 範圍	預計人口	標準人口基數 偏離百分比 (16 599)
L05	友愛南			15 078	-9.16

北	友愛路
東北	屯門鄉事會路、友愛路
東	屯門鄉事會路
東南	屯門鄉事會路、皇珠路
南	皇珠路
西南	皇珠路
西	愛禮里、友愛路
西北	友愛路

1. 友愛邨 (部分):

愛智樓
愛暉樓
愛廉樓
愛樂樓
愛信樓
愛義樓
愛勇樓

L06 友愛北

14 625 -11.89

北	港鐵屯門站、杯渡路
東北	屯門鄉事會路
東	豐安街、海珠路、愛禮里 屯門鄉事會路、皇珠路、友愛路
東南	恆富街
南	海皇路、屯門河道
西南	屯門河道
西	屯門河道
西北	港鐵屯門站、屯門河道

1. 豐景園
2. 海典軒
3. 友愛邨 (部分):

愛曦樓
愛禮樓
愛明樓
愛德樓

地區：屯門

暫定區議會選區範圍

標準人口基數
偏離百分比

代號	暫定選區名稱	區界說明	主要屋邨 / 範圍	預計人口	(16 599)
L07	翠興			18 150	+9.34

北	石排頭路
東北	青松觀路、屯門河道
東	屯門河道
東南	港鐵屯門站、杯渡路、屯門河道
南	杯渡路
西南	鳴琴路、杯渡路
西	鳴琴路
西北	鳴琴路、石排頭路

1. 卓爾居
2. 翠林花園
3. 康德花園
4. 大興花園

L08 山景

16 817 +1.31

北	
東北	鳴琴路
東	鳴琴路
東南	鳴琴路、楊景路
南	楊景路
西南	楊景路
西	楊景路
西北	

1. 山景邨 (部分):
景富樓
景貴樓
景樂樓
景安樓
景華樓
景榮樓
景業樓

地區：屯門

暫定區議會選區範圍

標準人口基數
偏離百分比

代號	暫定選區名稱	區界說明	主要屋邨 / 範圍	預計人口	(16 599)
L09	景興			14 921	-10.11

北	青田路
東北	大方街
東	大方街、震寰路
東南	石排頭路、震寰路
南	石排頭路、鳴琴路
西南	鳴琴路
西	旺賢街
西北	青田路

1. 山景邨 (部分):
景麗樓
景美樓
2. 大興邨 (部分):
興昌樓
興盛樓
興泰樓
興偉樓

L10 興澤

15 167 -8.63

北	青田路
東北	青松觀路、青田路
東	屯門河道
東南	屯門河道
南	大方街、青松觀路
西南	大方街
西	大方街
西北	大方街、青田路

1. 澤豐花園
2. 大興邨 (部分):
興輝樓
興平樓
興耀樓

地區：屯門

暫定區議會選區範圍

代號	暫定選區名稱	區界說明	主要屋邨 / 範圍	預計人口	標準人口基數 偏離百分比 (16 599)
L11	新墟			20 036	+20.71

北	
東北	區界線
東	區界線、黃泥墩灌溉水塘
東南	
南	
西南	屯門公路、華發街
西	杯渡路、新墟徑、屯門鄉事會路 屯門河道、屯門公路、仁政街
西北	富地路

1. 雅都花園
2. 康麗花園
3. 良田村
4. 美基樓
5. 新墟村
6. 井頭中村
7. 井頭下村
8. 井頭上村
9. 屯門中心大廈
10. 屯門新墟

地區：屯門

暫定區議會選區範圍

標準人口基數
偏離百分比

代號	暫定選區名稱	區界說明	主要屋邨 / 範圍	預計人口	(16 599)
L12	掃管笏			13 828	-16.69

北	
東北	區界線
東	麥理浩徑
東南	大欖越野單車徑 — 大欖涌水塘段
南	青山公路 — 大欖段
西南	青山公路 — 掃管笏段 青山公路 — 大欖段、管青路 掃管笏路、屯門公路
西	屯門公路
西北	

1. 星堤
2. 嘉和里
3. NAPA
4. 帝濤灣
5. 小欖
6. 掃管笏
7. 滿名山

地區：屯門

暫定區議會選區範圍

標準人口基數
偏離百分比

代號	暫定選區名稱	區界說明	主要屋邨 / 範圍	預計人口	(16 599)
L13	三聖			17 237	+3.84

北	青山公路 — 掃管笏段 青山公路 — 大欖段
東北	區界線、麥理浩徑
東	區界線
東南	區界線
南	區界線
西南	區界線
西	青山灣
西北	青山公路 — 青山灣段 青山公路 — 掃管笏段、三聖街 青茵街、屯門避風塘

1. 浪濤灣
2. 蟠龍半島
3. 香港黃金海岸
4. 龍珠島
5. 瑜翠園
6. 三聖邨
7. 春和海景花園
8. 大欖涌

地區：屯門

暫定區議會選區範圍

標準人口基數
偏離百分比

代號	暫定選區名稱	區界說明	主要屋邨 / 範圍	預計人口	(16 599)
L14	恒福			14 473	-12.81

北	海榮路、屯門公路
東北	屯門公路
東	管青路、屯門公路
東南	青山公路 — 掃管笏段、掃管笏路
南	青山公路 — 青山灣段、青茵街
西南	青山公路 — 青山灣段
西	海皇路
西北	海榮路

1. 愛琴海岸
2. 碧翠花園
3. 青山灣花園
4. 容龍居
5. 恒福花園
6. 翠濤居
7. 海景花園
8. 青榕臺

L15 悅湖

13 428 -19.10

北	海皇路
東北	屯門避風塘
東	屯門避風塘
東南	屯門避風塘、湖翠路
南	
西南	
西	湖安街
西北	海皇路、湖景路

1. 屯門湖康警察宿舍
2. 悅湖山莊

地區：屯門

暫定區議會選區範圍

標準人口基數
偏離百分比

代號	暫定選區名稱	區界說明	主要屋邨 / 範圍	預計人口	(16 599)
L16	兆禧			12 544	-24.43

北	
東北	湖山路
東	湖翠路、湖山路
東南	青山灣
南	屯門海濱花園
西南	屯門海濱花園
西	湖翠路
西北	湖景路

1. 慧豐園
2. 邁亞美海灣
3. 兆禧苑

L17 湖景

13 434 -19.07

北	湖暉街、湖山路
東北	湖景路、湖山路
東	湖景路
東南	湖翠路、湖景路
南	湖翠路
西南	蝶景路、湖翠路
西	蝶景路、湖暉街
西北	湖暉街

1. 湖景邨

地區：屯門

暫定區議會選區範圍

代號	暫定選區名稱	區界說明	主要屋邨 / 範圍	預計人口	標準人口基數 偏離百分比 (16 599)
L18	蝴蝶			15 982	-3.72

北	龍門路、湖山路
東北	湖暉街、湖山路
東	蝶景路、湖暉街
東南	蝶景路
南	湖翠路
西南	湖翠路
西	龍門路、湖翠路
西北	龍門路

1. 蝴蝶邨
2. 兆山苑

L19 富新

18 387 +10.77

北	龍門路
東北	屯門河道
東	屯門河道
東南	海皇路、屯門河道
南	海皇路、湖山路
西南	龍門路、湖山路
西	龍門路
西北	龍門路

1. 富健花園
2. 新屯門中心

地區：屯門

暫定區議會選區範圍

標準人口基數
偏離百分比

代號	暫定選區名稱	區界說明	主要屋邨 / 範圍	預計人口	(16 599)
L20	樂翠			14 469	-12.83

北	區界線
東北	
東	龍門路、湖翠路
東南	
南	區界線
西南	區界線
西	區界線
西北	區界線

1. 龍鼓灘
2. 美樂花園
3. 海翠花園
4. 啟豐園
5. 青山村散石灣北
6. 青山村散石灣南

L21 龍門

17 075 +2.87

北	楊景路
東北	鳴琴路、港鐵屯門站、杯渡路
東	屯門河道
東南	屯門河道
南	龍富路、龍門路
西南	
西	
西北	

1. 龍門居
2. 龍逸邨
3. 青山村
4. 屯門舊墟
5. 楊小坑

地區：屯門

暫定區議會選區範圍

標準人口基數
偏離百分比

代號	暫定選區名稱	區界說明	主要屋邨 / 範圍	預計人口	(16 599)
L22	新景			13 772	-17.03

北	
東北	田景路
東	田景路
東南	楊景路
南	
西南	
西	
西北	

1. 良景邨 (部分):
良智樓
良俊樓
良偉樓
2. 新圍苑

L23 良景

12 881 -22.40

北	
東北	
東	田景路
東南	田景路
南	
西南	
西	
西北	

1. 良景邨 (部分):
良傑樓
良萃樓
良華樓
良賢樓
良英樓
2. 兆隆苑

地區：屯門

暫定區議會選區範圍

代號	暫定選區名稱	區界說明	主要屋邨 / 範圍	預計人口	標準人口基數 偏離百分比 (16 599)
L24	田景			15 565	-6.23

北	田景路
東北	鳴琴路、田景路
東	鳴琴路
東南	鳴琴路、田景路
南	田景路
西南	田景路
西	田景路
西北	田景路

1. 兆畦苑
2. 兆邦苑
3. 田景邨

L25 寶田

15 431 -7.04

北	區界線
東北	區界線
東	
東南	青麟路
南	興貴街、鳴琴路、田景路
西南	
西	稔灣路
西北	區界線

1. 天逸峰八號
2. 麒麟圍
3. 明煌花園
4. 寶田邨
5. 寶塘下
6. 寶華花園
7. 小坑村

地區：屯門

暫定區議會選區範圍

標準人口基數
偏離百分比

代號	暫定選區名稱	區界說明	主要屋邨 / 範圍	預計人口	(16 599)
L26	建生			16 698	+0.60

北	震寰路
東北	震寰路
東	震寰路
東南	青田路、震寰路
南	青田路
西南	鳴琴路、青田路
西	鳴琴路
西北	鳴琴路、震寰路

1. 寶怡花園
2. 盈豐園
3. 建生邨
4. 兆軒苑
5. 海麗花園

L27 兆康

15 943 -3.95

北	
東北	藍地交匯處、青麟路
東	港鐵兆康站、屯門河道
東南	屯門河道
南	青松觀路、青田路
西南	震寰路
西	震寰路
西北	興貴街

1. 兆康苑

地區：屯門

暫定區議會選區範圍

標準人口基數
偏離百分比

代號	暫定選區名稱	區界說明	主要屋邨 / 範圍	預計人口	(16 599)
L28	欣田			16 746	+0.89

北	
東北	五柳路
東	青山公路 — 藍地段
東南	青麟路
南	紫田路
西南	
西	
西北	

1. 金薈庭
2. 愉翠園
3. 新慶村
4. 紫田村
5. 茵翠豪庭
6. 欣田邨

L29 屯門鄉郊

20 491 +23.45

北	區界線
東北	青山公路 — 洪水橋段、區界線 和平新村里
東	區界線
東南	區界線、港深西部公路
南	福亨村里、藍地大街
西南	元朗公路
西	
西北	區界線、青山練靶場界線

1. 18 逸品
2. 紫翠花園
3. 鍾屋村
4. 藍地
5. 泥圍
6. 豫豐花園
7. 屯子圍
8. 和平新村
9. 亦園村

地區：屯門

暫定區議會選區範圍

標準人口基數
偏離百分比

代號	暫定選區名稱	區界說明	主要屋邨 / 範圍	預計人口	(16 599)
L30	富泰			19 298	+16.26

北	藍地大街
東北	港深西部公路
東	
東南	
南	富地路
西南	富地路
西	青山公路 — 嶺南段、屯貴路
西北	福亨村里、元朗公路

1. 綠怡居
2. 富泰邨
3. 虎地下村
4. 虎地上村
5. 福亨村

L31 景峰

19 373 +16.71

北	青山公路 — 嶺南段
東北	屯貴路
東	富地路
東南	景新徑
南	新墟徑
西南	青山公路 — 新墟段、屯門公路
西	屯門河道
西北	屯門河道

1. 聚康山莊
2. 彩暉花園
3. 怡樂花園
4. 偉景花園
5. 景新臺
6. 景峰豪庭
7. 疊茵庭
8. 景峰花園

地區：元朗

暫定區議會選區範圍

代號	暫定選區名稱	區界說明	主要屋邨 / 範圍	預計人口	標準人口基數 偏離百分比 (16 599)
M01	豐年			19 006	+14.50

北	青山公路 — 元朗段
東北	大棠路
東	大棠路
東南	大棠路
南	大樹下東路
西南	馬田路
西	元朗體育路
西北	青山公路 — 元朗段、元朗體育路

1. 紫荊樓（第一期）
2. 振華花園第三期
3. 朗景臺
4. 好順泰大廈
5. 富達廣場
6. 寶城洋樓
7. 青裕臺
8. 怡豐花園

M02 元朗中心

15 542 -6.37

北	西溪路、元朗安樂路
東北	
東	青山公路 — 元朗段、朗日路
東南	青山公路 — 元朗段、又新街
南	合益路
西南	青山公路 — 元朗段、大棠路
西	元發徑
西北	元朗安寧路

1. 澤榮閣
2. 昌裕大廈
3. 珍珠樓
4. 福安樓
5. 好順福大廈
6. 合益廣場
7. 鉅發大廈
8. 光華中心
9. 豐裕軒

地區：元朗

暫定區議會選區範圍

標準人口基數
偏離百分比
(16 599)

代號	暫定選區名稱	區界說明	主要屋邨 / 範圍	預計人口	偏離百分比
M03	鳳翔			15 976	-3.75

北	青山公路 — 元朗段、鳳翔路 鳳攸北街
東北	攸田西路
東	攸田西路
東南	鳳翔路
南	鳳麟路
西南	馬棠路
西	合益路、馬棠路、大棠路
西北	青山公路 — 元朗段、又新街

1. 雅研花苑
2. 鳳庭苑
3. 朗晴居
4. 雍翠豪園
5. 金怡花園
6. 好順景大廈
7. 合益中心
8. 金龍樓
9. 譽 88
10. 朗怡居

M04 元龍

13 761 -17.10

北	青山公路 — 元朗段
東北	青山公路 — 元朗段、博愛交匯處
東	元朗公路
東南	元朗公路
南	攸田東路
西南	攸田東路
西	鳳翔路、鳳攸北街
西北	青山公路 — 元朗段、朗日路

1. 新元朗中心
2. 新時代中城
3. 新時代廣場

地區：元朗

暫定區議會選區範圍

標準人口基數
偏離百分比
(16 599)

代號	暫定選區名稱	區界說明	主要屋邨 / 範圍	預計人口	偏離百分比
M05	十八鄉中			20 582	+24.00

北	馬棠路、大棠路
東北	鳳翔路、鳳麟路
東	元朗公路
東南	十八鄉交匯處、元朗公路
南	元朗公路
西南	元朗公路
西	豐裕路、十八鄉路
西北	馬田路

1. 禮修村
2. 下攸田村
3. 原築
4. 龍田村
5. 馬田壘
6. 馬田村
7. 溱柏
8. 蝶翠峰
9. 上攸田村
10. 尚悅

M06 水邊

18 727 +12.82

北	媽橫路、屏會街、元朗安寧路
東北	元朗安寧路
東	青山公路 — 元朗段、元朗體育路
東南	馬田路、元朗體育路
南	豐裕路、馬田路、十八鄉路
西南	山下路
西	青山公路 — 屏山段、山下路
西北	媽橫路、水邊圍路

1. 華翠豪園
2. 翹翠峰
3. 翠韻華庭
4. 御豪山莊
5. 柏麗豪園
6. 御景園
7. 水邊圍邨
8. 御庭居
9. 藝典居

地區：元朗

暫定區議會選區範圍

代號	暫定選區名稱	區界說明	主要屋邨 / 範圍	預計人口	標準人口基數 偏離百分比 (16 599)
M07	南屏			13 508	-18.62

北	
東北	宏樂街
東	港鐵朗屏站
東南	元朗安寧路
南	元朗安寧路
西南	屏會街
西	鳳池路
西北	朗屏路

1. 富來花園
2. 朗屏邨 (部分):
喜屏樓
賀屏樓
畫屏樓
悅屏樓
3. 紫荊樓第二期

M08 北朗

13 849 -16.57

北	福喜街、朗屏路
東北	福喜街
東	
東南	屏義路
南	
西南	
西	朗屏路
西北	朗屏路

1. 朗屏邨 (部分):
鵲屏樓
珠屏樓
鳳屏樓
錦屏樓
鏡屏樓
雁屏樓
寶屏樓
繡屏樓
石屏樓
燕屏樓
玉屏樓

地區：元朗

暫定區議會選區範圍

代號	暫定選區名稱	區界說明	主要屋邨 / 範圍	預計人口	標準人口基數 偏離百分比 (16 599)
M09	元朗東頭			13 186	-20.56

北	流業街、德業街
東北	山貝路、元朗舊墟路
東	元朗舊墟路
東南	朗業街、西溪路
南	橫洲路、元朗安寧路
西南	元朗安寧路
西	
西北	宏樂街

1. 鈞樂新邨
2. 朗晴邨
3. 尚豪庭
4. 大橋
5. 采葉庭
6. 朗屏 8 號
7. 映御
8. 宏富苑
9. 世宙

M10 十八鄉北

14 251 -14.15

北	錦田河
東北	錦田河
東	錦田河
東南	青山公路 — 潭尾段、元朗公路
南	青山公路 — 元朗段、元朗公路
西南	朗日路、西溪路
西	山貝路、德業街、元朗舊墟路
西北	流業街、宏樂街

1. GRAND YOHO
2. 南邊圍
3. 西邊圍
4. 山邊村
5. 山貝涌口村
6. 大圍村

地區：元朗

暫定區議會選區範圍

代號	暫定選區名稱	區界說明	主要屋邨 / 範圍	預計人口	標準人口基數
					偏離百分比 (16 599)
M11	十八鄉東			13 766	-17.07

北	青山公路 — 潭尾段、元朗公路
東北	
東	大欖涌郊遊徑
東南	大欖涌郊遊徑
南	區界線
西南	大樹下西路
西	水蕉新村路、大棠路
西北	博愛交匯處、十八鄉交匯處、元朗公路

1. 竹新村
2. 麗豪軒
3. 港頭村
4. 朗善邨
5. 石塘村
6. 崇正新村
7. 崇山新村
8. 塘頭埔村
9. 東成里

地區：元朗

暫定區議會選區範圍

代號	暫定選區名稱	區界說明	主要屋邨 / 範圍	預計人口	標準人口基數 偏離百分比 (16 599)
M12	十八鄉西			19 402	+16.89

北	元朗公路
東北	水蕉新村路、大棠路
東	大樹下西路
東南	區界線
南	區界線
西南	區界線
西	區界線
西北	欖堤東路、欖堤西路

1. 振輝花園
2. 振華棠景花園
3. 振華花園第一期
4. 振華花園第二期
5. 南坑排
6. 南坑村
7. 水蕉老圍
8. 田寮村
9. 黃泥墩村
10. 楊家村

地區：元朗

暫定區議會選區範圍

代號	暫定選區名稱	區界說明	主要屋邨 / 範圍	預計人口	標準人口基數 偏離百分比 (16 599)
M13	屏山南			16 555	-0.27

北	屏唐東街、唐人新村路
東北	青山公路 — 屏山段、山下路 十八鄉路
東	欖堤東路、欖堤西路
東南	欖堤東路
南	
西南	區界線
西	區界線、和平新村里
西北	青山公路 — 洪水橋段 青山公路 — 屏山段、洪水橋田心路 洪天路

1. 雅樂花園
2. 雅珊園
3. 欖口村
4. 山下村
5. 大道村
6. 丹桂花園
7. 丹桂村
8. 溱林
9. 唐人新村
10. 尚城

地區：元朗

暫定區議會選區範圍

代號	暫定選區名稱	區界說明	主要屋邨 / 範圍	預計人口	標準人口基數
					偏離百分比 (16 599)
M14	洪福			12 641	-23.84

北	洪志路、洪天路
東北	
東	
東南	青山公路 — 洪水橋段、洪天路
南	洪水橋田心路
西南	洪水橋田心路
西	
西北	洪志路

1. 洪福邨

地區：元朗

暫定區議會選區範圍

代號	暫定選區名稱	區界說明	主要屋邨 / 範圍	預計人口	標準人口基數
					偏離百分比 (16 599)
M15	廈村			15 332	-7.63

北	區界線
東北	流浮山道
東	屏廈路
東南	青山公路 — 洪水橋段、區界線 田廈路
南	區界線
西南	區界線、稔灣路
西	區界線
西北	區界線

1. 深灣畔
2. 富安花苑
3. 下白泥
4. 廈村市
5. 舊李屋村
6. 柏雨花園
7. 新李屋村
8. 新圍
9. 沙洲里
10. 上白泥

地區：元朗

暫定區議會選區範圍

標準人口基數
偏離百分比
(16 599)

代號	暫定選區名稱	區界說明	主要屋邨 / 範圍	預計人口	偏離百分比
M16	屏山中			15 036	-9.42

北	
東北	福喜街
東	鳳池路、朗屏路
東南	青山公路 — 屏山段、水邊圍路 公園北路
南	青山公路 — 屏山段、屏唐東街 唐人新村路
西南	青山公路 — 屏山段、洪志路
西	橋昌路、橋發街、屏廈路、天福路
西北	天慈路

1. 振興新村
2. 馮家圍
3. 蝦尾新村
4. 洪屋村
5. 娉廷
6. 新起村
7. 石埗村
8. 上章圍
9. 水邊村
10. 水田村

M17 盛欣

12 903 -22.27

北	
東北	天耀路
東	屏廈路
東南	屏廈路
南	橋發街
西南	橋昌路
西	
西北	

1. 天盛苑 (部分):
盛昭閣
盛彩閣
盛匯閣
盛頤閣
盛賢閣
2. 屏欣苑

地區：元朗

暫定區議會選區範圍

標準人口基數
偏離百分比
(16 599)

代號	暫定選區名稱	區界說明	主要屋邨 / 範圍	預計人口	偏離百分比
M18	天盛			14 278	-13.98

北	天河路
東北	天河路、天耀路
東	天耀路
東南	
南	屏廈路
西南	屏廈路
西	
西北	

1. 天盛苑 (部分):

盛志閣
盛泉閣
盛珍閣
盛亨閣
盛謙閣
盛勤閣
盛坤閣
盛麗閣
盛鼎閣
盛譽閣
盛悅閣
盛旭閣

M19 天耀

12 734 -23.28

北	
東北	
東	天福路
東南	天福路
南	天福路、天耀路
西南	天耀路
西	天耀路
西北	天耀路

1. 天耀邨 (部分):

耀富樓
耀興樓
耀康樓
耀隆樓
耀民樓
耀逸樓

地區：元朗

暫定區議會選區範圍

標準人口基數
偏離百分比
(16 599)

代號	暫定選區名稱	區界說明	主要屋邨 / 範圍	預計人口	偏離百分比
M20	耀祐			13 916	-16.16

北	天湖路
東北	天城路
東	天城路
東南	
南	
西南	天耀路
西	天耀路
西北	天湖路

1. 天祐苑 (部分):
祐泰閣
2. 天耀邨 (部分):
耀澤樓
耀昌樓
耀豐樓
耀盛樓
耀泰樓
耀華樓

M21 慈祐

14 562 -12.27

北	天祥路
東北	天慈路
東	天慈路
東南	天福路、天慈路
南	天福路
西南	天城路
西	天城路
西北	天柏路

1. 天麗苑
2. 天慈邨
3. 天祐苑 (部分):
祐康閣
祐寧閣

地區：元朗

暫定區議會選區範圍

代號	暫定選區名稱	區界說明	主要屋邨 / 範圍	預計人口	標準人口基數 偏離百分比 (16 599)
M22	嘉湖南			18 631	+12.24

北	嘉恩街、天榮路
東北	天城路
東	天祥路、天柏路
東南	天湖路
南	天河路、天耀路
西南	天河路、天影路
西	
西北	天瑞路、天榮路

1. 嘉湖山莊 (部分):
翠湖居
樂湖居
賞湖居
麗湖居(第 1-3 座)

M23 瑞愛

17 756 +6.97

北	
東北	天瑞路
東	天瑞路
東南	
南	
西南	天影路
西	天影路
西北	天瑞徑

1. 天愛苑
2. 天瑞邨 (部分):
瑞財樓
瑞輝樓
瑞豐樓
瑞林樓
瑞滿樓
瑞心樓
瑞業樓

地區：元朗

暫定區議會選區範圍

標準人口基數

偏離百分比

(16 599)

代號	暫定選區名稱	區界說明	主要屋邨 / 範圍	預計人口	偏離百分比
M24	瑞華			14 960	-9.87

北	
東北	天瑞路
東	天瑞路
東南	
南	
西南	天影路
西	天影路
西北	天影路

1. 天瑞邨 (部分) :

瑞泉樓
瑞國樓
瑞龍樓
瑞勝樓
瑞意樓

2. 天華邨 (部分) :

華萃樓
華祐樓

M25 頌華

16 867

+1.61

北	天華路
東北	天華路
東	
東南	天榮路
南	天瑞路、天榮路
西南	天瑞路、天榮路
西	天影路
西北	天華路

1. 天頌苑 (部分) :

頌澤閣
頌浩閣
頌海閣
頌琴閣
頌波閣
頌恩閣
頌映閣
頌月閣

2. 天華邨 (部分) :

華彩樓
華朗樓
華逸樓
華悅樓

地區：元朗

暫定區議會選區範圍

代號	暫定選區名稱	區界說明	主要屋邨 / 範圍	預計人口	標準人口基數
					偏離百分比 (16 599)
M26	頌栢			15 741	-5.17

北	天華路
東北	天城路
東	天城路
東南	嘉恩街
南	嘉恩街
西南	嘉恩街
西	天榮路
西北	天華路

1. 栢慧豪園
2. 天頌苑 (部分):
 - 頌棋閣
 - 頌流閣
 - 頌碧閣
 - 頌水閣
 - 頌亭閣
 - 頌臺閣
 - 頌畫閣

M27 嘉湖北

20 117 +21.19

北	天華路
東北	天慈路、天華路
東	天慈路
東南	天祥路、天慈路
南	天祥路、天城路
西南	天城路
西	天城路
西北	天城路、天華路

1. 嘉湖山莊 (部分):
 - 景湖居
 - 麗湖居(第 4-10 座)
 - 美湖居

地區：元朗

暫定區議會選區範圍

標準人口基數

偏離百分比

(16 599)

代號	暫定選區名稱	區界說明	主要屋邨 / 範圍	預計人口	
M28	悅恩			18 671	+12.48

北	
東北	
東	輕鐵 - 天悅
東南	天華路
南	天華路
西南	天華路
西	天影徑
西北	

1. 天恩邨 (部分) :

恩慈樓

恩樂樓

恩穗樓

恩頤樓

恩盈樓

2. 天悅邨

M29 晴景

19 077

+14.93

北	濕地公園路
東北	濕地公園路
東	濕地公園路
東南	天華路、濕地公園路
南	天華路
西南	輕鐵 - 天悅、天華路
西	
西北	

1. 天晴邨

2. 慧景軒

地區：元朗

暫定區議會選區範圍

代號	暫定選區名稱	區界說明	主要屋邨 / 範圍	預計人口	標準人口基數
					偏離百分比 (16 599)
M30	富恩			19 671	+18.51

北	天秀路
東北	天秀路
東	
東南	
南	天瑞路
西南	天瑞路
西	天影徑
西北	天影徑

1. 天富苑
2. 天恩邨 (部分):
恩澤樓
恩翠樓
恩福樓

M31 逸澤

20 392 +22.85

北	
東北	
東	
東南	天秀路
南	天秀路
西南	天秀路
西	天影徑
西北	天影徑

1. 天澤邨
2. 天逸邨 (部分):
逸海樓
逸江樓
逸潭樓
逸濤樓
逸湖樓

地區：元朗

暫定區議會選區範圍

代號	暫定選區名稱	區界說明	主要屋邨 / 範圍	預計人口	標準人口基數
					偏離百分比 (16 599)
M32	天恒			20 465	+23.29

北	
東北	
東	天瑞路
東南	天瑞路
南	天瑞路
西南	天瑞徑
西	天影徑
西北	

1. 天恒邨

M33 宏逸

18 418 +10.96

北	
東北	
東	
東南	
南	天慈路、濕地公園路
西南	天秀路
西	天秀路、天瑞路
西北	天瑞路

1. 俊宏軒
2. 天逸邨 (部分):
逸池樓
逸浪樓
逸灣樓
逸洋樓

地區：元朗

暫定區議會選區範圍

標準人口基數

偏離百分比

(16 599)

代號	暫定選區名稱	區界說明	主要屋邨 / 範圍	預計人口	偏離百分比
M34	屏山北			14 237	-14.23

北	區界線
東北	區界線
東	山貝河
東南	福喜街、山貝河、宏樂街
南	天影路
西南	流浮山道、屏廈路、天華路、天影徑 天影路
西	流浮山道
西北	區界線

1. 振益花園二期
2. 輞井圍
3. 吳屋村
4. 新慶村
5. 沙橋村
6. 沙江圍
7. 大井圍
8. 橫洲東頭圍

M35 錦綉花園

20 038

+20.72

北	區界線
東北	深圳河
東	洋葵徑、柏欣大道、加州花園大道
東南	錦綉花園大道、下新圍路、錦壘路 新田公路
南	
西南	山貝河
西	
西北	區界線

1. 錦綉花園
2. 文苑村
3. 加州花園
4. 海錦豪園
5. 加州豪園
6. 海錦花園

地區：元朗

暫定區議會選區範圍

標準人口基數
偏離百分比
(16 599)

代號	暫定選區名稱	區界說明	主要屋邨 / 範圍	預計人口	偏離百分比
M36	新田			19 916	+19.98

北	區界線、深圳河
東北	區界線
東	青山公路 — 洲頭段、區界線
東南	區界線
南	青山公路 — 潭尾段、逢吉鄉路 新潭路、新田公路
西南	錦綉花園大道、洋葵徑 下新圍路、錦墜路、錦田河、山貝河
西	柏欣大道、加州花園大道
西北	區界線、深圳河

1. 夏威夷豪園
2. 加多利園
3. 碧豪苑
4. 首譽
5. 模範鄉
6. 翠逸豪園
7. 峰景豪園

M37	錦田			20 493	+23.46
-----	----	--	--	--------	--------

北	新田公路
東北	
東	治河路
東南	錦莆路、錦上路、錦匯路
南	
西南	大欖涌郊遊徑
西	青山公路 — 潭尾段 青山公路 — 元朗段
西北	青山公路 — 潭尾段、錦田河 新田公路

1. 逢吉鄉
2. 錦豐臺
3. 高埔村
4. 豪景富居
5. PARK YOHO
6. 爾巒
7. 水尾村
8. 水頭村
9. 威皇花園
10. 泰康村
11. 旭日花苑二期
12. 旭日花苑三期

地區：元朗

暫定區議會選區範圍

標準人口基數
偏離百分比
(16 599)

代號	暫定選區名稱	區界說明	主要屋邨 / 範圍	預計人口	偏離百分比
M38	八鄉北			13 491	-18.72

北	區界線
東北	區界線
東	區界線
東南	區界線
南	錦田公路、石崗機場路
西南	錦上路、金水路、金水南路、錦匯路 石崗機場路
西	治河路
西北	

1. 長江村
2. 梁屋村
3. 吳家村
4. 石崗新村
5. 大江埔
6. 七星崗
7. 橫台山

M39 八鄉南

20 545 +23.77

北	錦田公路、石崗機場路
東北	區界線
東	區界線、麥理浩徑
東南	區界線、麥理浩徑、荃錦公路 大帽山道
南	區界線、麥理浩徑
西南	區界線
西	
西北	錦莆路、錦上路、金水路、金水南路

1. 金爵花園一期
2. 金爵花園二期
3. 錦上花園
4. 金錢圍
5. 石崗村
6. 石湖塘
7. 上村
8. 水流田
9. 黃竹園

地區：北區

暫定區議會選區範圍

標準人口基數
偏離百分比

代號	暫定選區名稱	區界說明	主要屋邨 / 範圍	預計人口	(16 599)
N01	聯和墟			20 753	+25.03

北	馬適路
東北	和滿街、和泰街
東	沙頭角公路 — 龍躍頭段
東南	沙頭角公路 — 龍躍頭段
南	粉嶺樓路、沙頭角公路 — 龍躍頭段
西南	粉嶺樓路
西	粉嶺樓路、聯興街、和睦路
西北	粉嶺樓路

1. 御庭軒
2. 聯和墟
3. 帝庭軒
4. 海聯廣場
5. 榮輝中心
6. 榮福中心

N02 粉嶺市

15 211 -8.36

北	粉嶺樓路、聯興街、馬適路、和睦路
東北	安居街、沙頭角公路 — 龍躍頭段
東	麻笏河
東南	粉嶺公路、馬會道、麻笏河
南	粉嶺公路、粉嶺車站路、新運路
西南	新運路 沙頭角公路 — 龍躍頭段
西	粉嶺公路、港鐵(東鐵綫)
西北	智昌路、馬會道、馬適路

1. 芬園政府警察已婚宿舍
2. 粉嶺樓
3. 粉嶺中心
4. 粉嶺花園
5. 粉嶺圍
6. 靈山村
7. 安樂村
8. 掃管埔
9. 瑞栢園
10. 海燕花園

地區：北區

暫定區議會選區範圍

標準人口基數
偏離百分比

代號	暫定選區名稱	區界說明	主要屋邨 / 範圍	預計人口	(16 599)
N03	祥華			16 358	-1.45

北	馬會道、沙頭角公路 — 龍躍頭段
東北	馬會道
東	馬會道、新運路
東南	新運路
南	粉嶺車站路、新運路
西南	粉嶺公路
西	粉嶺公路、粉嶺車站路 沙頭角公路 — 龍躍頭段
西北	沙頭角公路 — 龍躍頭段

1. 祥華邨
2. 粉嶺名都

N04 華都

18 412 +10.92

北	一鳴路
東北	一鳴路
東	華明路、一鳴路
東南	華明路
南	雷鳴路
西南	雷鳴路
西	雷鳴路、偉明街
西北	百和路、一鳴路

1. 花都廣場
2. 景盛苑
3. 華心邨

地區：北區

暫定區議會選區範圍

標準人口基數
偏離百分比

代號	暫定選區名稱	區界說明	主要屋邨 / 範圍	預計人口	(16 599)
N05	華明			16 202	-2.39

北	雷鳴路、偉明街
東北	雷鳴路
東	雷鳴路、華明路
東南	華明路
南	華明路
西南	華明路
西	華明路
西北	華明路

1. 華明邨

N06 欣盛

19 314 +16.36

北	百和路、華明路、偉明街
東北	銘賢路、華明路、和家樓路
東	粉嶺公路、大窩東支路、大窩西支路
東南	區界線
南	區界線、牛牯嶺行山徑
西南	區界線
西	
西北	

1. 昌盛苑
2. 欣盛苑
3. 雍盛苑

地區：北區

暫定區議會選區範圍

標準人口基數
偏離百分比

代號	暫定選區名稱	區界說明	主要屋邨 / 範圍	預計人口	(16 599)
N07	粉嶺南			14 716	-11.34

北	粉嶺公路、百和路
東北	粉嶺公路、百和路
東	粉嶺公路
東南	粉嶺公路、百和路、一鳴路
南	華明路
西南	
西	
西北	百和路、掃管埔路

1. 碧湖花園
2. 萬豪居
3. 翠彤苑
4. 欣翠花園
5. 牽晴間
6. 華慧園
7. 蔚翠花園
8. 雞嶺
9. 維也納花園
10. 蝴蝶山

N08 盛福

14 726 -11.28

北	粉嶺公路
東北	粉嶺公路
東	粉嶺公路
東南	百和路
南	百和路
西南	百和路
西	百和路
西北	百和路

1. 山翠苑
2. 廣福苑
3. 嘉福邨
4. 嘉盛苑
5. 百福花園
6. 豪峰嶺

地區：北區

暫定區議會選區範圍

標準人口基數
偏離百分比

代號	暫定選區名稱	區界說明	主要屋邨 / 範圍	預計人口	(16 599)
N09	清河			20 504	+23.53

北	清曉路
東北	清曉路、百和路
東	
東南	
南	
西南	清城路
西	清城路
西北	清曉路

1. 清河邨

N10 御太

18 967 +14.27

北	粉嶺公路
東北	清曉路、清城路、粉嶺公路、百和路 掃管埔路
東	
東南	
南	
西南	粉錦公路
西	
西北	

1. 高爾夫景園
2. 祥龍圍邨
3. 吳屋村
4. 丙崗
5. 御皇庭
6. 上水紀律部隊宿舍
7. 上水已婚警察宿舍
8. 大隴
9. 太平邨
10. 威尼斯花園

地區：北區

暫定區議會選區範圍

標準人口基數
偏離百分比

代號	暫定選區名稱	區界說明	主要屋邨 / 範圍	預計人口	(16 599)
N11	上水鄉郊			20 757	+25.05

北	區界線
東北	港鐵(東鐵綫)、梧桐河
東	粉嶺公路、港鐵(東鐵綫)
東南	區界線
南	區界線
西南	區界線
西	區界線
西北	區界線

1. 歐意花園
2. 坑頭
3. 河上鄉
4. 古洞
5. 馬草壠
6. 營盤

N12 彩園

17 222 +3.75

北	彩園路
東北	彩園路
東	百和路
東南	百和路
南	粉嶺公路
西南	粉嶺公路、寶石湖路
西	寶石湖路
西北	彩園路、寶石湖路

1. 彩蒲苑
2. 彩園邨

地區：北區

暫定區議會選區範圍

標準人口基數
偏離百分比

代號	暫定選區名稱	區界說明	主要屋邨 / 範圍	預計人口	(16 599)
N13	石湖墟			19 841	+19.53

北	馬會道、寶石湖路、寶運路
東北	馬會道
東	智昌路、馬會道
東南	智昌路、粉嶺公路、馬會道 港鐵(東鐵綫)、掃管埔路
南	彩園路、粉嶺公路、百和路
西南	彩園路
西	彩園路
西北	彩順街、寶運路、新寶街

1. 龍豐花園
2. 新都廣場
3. 海禧華庭
4. 石湖墟
5. 上水中心
6. 上水名都
7. 順欣花園
8. 旭埔苑

N14 天平西

13 050 -21.38

北	梧桐河、天平路
東北	梧桐河
東	天平路
東南	馬會道、天平路
南	馬會道
西南	馬會道
西	馬會道
西北	鳳南路

1. 天平邨 (部分) :
天祥樓
天賀樓
天朗樓
天明樓
天怡樓
2. 奕翠園

地區：北區

暫定區議會選區範圍

標準人口基數
偏離百分比

代號	暫定選區名稱	區界說明	主要屋邨 / 範圍	預計人口	(16 599)
N15	鳳翠			18 666	+12.45

北	
東北	
東	
東南	梧桐河
南	鳳南路、馬會道、寶石湖路、寶運路 天平路
西南	彩園路、粉嶺公路、港鐵(東鐵綫) 寶石湖路、新寶街
西	港鐵(東鐵綫)
西北	港鐵(東鐵綫)

1. 虎地坳
2. 天平山
3. 上水鄉
4. 大頭嶺
5. 翠麗花園
6. 松柏塢
7. 華山

N16 沙打

17 305 +4.25

北	區界線
東北	區界線
東	區界線
東南	區界線
南	區界線、船灣淡水湖郊遊徑
西南	沙頭角公路 — 馬尾下段
西	區界線、港鐵(東鐵綫)
西北	區界線

1. 吉澳
2. 蓮麻坑
3. 沙頭角邨
4. 禾坑
5. 烏蛟騰

地區：北區

暫定區議會選區範圍

標準人口基數
偏離百分比

代號	暫定選區名稱	區界說明	主要屋邨 / 範圍	預計人口	(16 599)
N17	天平東			17 073	+2.86

北	梧桐河
東北	麻笏河
東	麻笏河、沙頭角公路 — 龍躍頭段
東南	沙頭角公路 — 龍躍頭段
南	馬適路、和滿街、和泰街
西南	馬會道
西	天平路
西北	梧桐河

1. 綠悠軒
2. 美景新邨
3. 逸峰
4. 馬屎埔
5. 皇府山
6. 安國花園新邨
7. 安盛苑
8. 天平邨 (部分) :
天喜樓
天美樓
9. 烏鴉落陽

N18 皇后山

18 342 +10.50

北	
東北	沙頭角公路 — 馬尾下段
東	
東南	區界線、衛奕信徑
南	區界線、流水響郊遊徑
西南	馬會道、銘賢路、百和路、大窩東支路 華明路、和家樓路
西	麻笏河、梧桐河、安居街 沙頭角公路 — 龍躍頭段
西北	

1. 軍地
2. 流水響
3. 龍躍頭
4. 皇后山
5. 塘坑
6. 橫山腳新村
7. 和合石村

地區：大埔

暫定區議會選區範圍

標準人口基數
偏離百分比

代號	暫定選區名稱	區界說明	主要屋邨 / 範圍	預計人口	(16 599)
P01	大埔墟			19 451	+17.18

北	寶湖道、寶鄉橋、寶鄉街
東北	寶湖道
東	南運路、大埔河 大埔公路 — 元洲仔段
東南	港鐵(東鐵綫)、南運路
南	港鐵(東鐵綫)
西南	港鐵(東鐵綫)
西	港鐵(東鐵綫)
西北	林村河、港鐵(東鐵綫)、北盛街

1. 翠河花園
2. 山景閣
3. 寶鄉邨

P02 頌汀

14 303 -13.83

北	汀麗路
東北	頌雅路
東	安祥路、汀角路
東南	林村河、安慈路、安埔路
南	林村河
西南	林村河、汀角路
西	汀角路
西北	汀麗路

1. 頌雅苑
2. 八號花園
3. 昌運中心
4. 富亨邨 (部分):
亨泰樓
5. 翠屏花園
6. 汀雅苑
7. 海寶花園

地區：大埔

暫定區議會選區範圍

標準人口基數
偏離百分比

代號	暫定選區名稱	區界說明	主要屋邨 / 範圍	預計人口	(16 599)
P03	大埔中			13 645	-17.80

北	安埔路、安泰路
東北	南運路、安埔路
東	南運路
東南	林村河、南運路
南	林村河
西南	林村河、寶湖里、大埔太和路
西	安慈路、安埔路、安邦路
西北	

1. 大埔中心
2. 大埔廣場

P04 大元

13 863 -16.48

北	汀角路
東北	南運路、汀角路
東	南運路
東南	南運路、安埔路
南	安埔路、安泰路
西南	安祥路
西	安祥路、汀角路
西北	汀角路

1. 大元邨

地區：大埔

暫定區議會選區範圍

標準人口基數
偏離百分比

代號	暫定選區名稱	區界說明	主要屋邨 / 範圍	預計人口	(16 599)
P05	富亨			15 546	-6.34

北	全安路、頌雅路
東北	
東	
東南	汀角路
南	汀角路
西南	頌雅路、汀角路
西	頌雅路
西北	頌雅路

1. 富亨邨 (部分):

亨昌樓
亨隆樓
亨盛樓
亨翠樓
亨榮樓
亨耀樓
亨裕樓

P06 怡富

14 644 -11.78

北	汀角路
東北	汀角路、完善路
東	完善路
東南	大埔太和路、完善路
南	大埔太和路
西南	安埔里
西	南運路、安埔路
西北	南運路、汀角路

1. 富善邨 (部分):

善景樓
善美樓
善雅樓
善翠樓

2. 怡雅苑

地區：大埔

暫定區議會選區範圍

標準人口基數
偏離百分比

代號	暫定選區名稱	區界說明	主要屋邨 / 範圍	預計人口	(16 599)
P07	富明新			13 600	-18.07

北	安埔里、安埔路
東北	
東	
東南	林村河、大埔太和路、完善路
南	林村河
西南	林村河、南運路
西	南運路
西北	南運路、安埔路

1. 富善邨 (部分):
善群樓
善鄰樓
2. 明雅苑
3. 新興花園

P08 廣福及寶湖

12 858 -22.54

北	林村河、南運路
東北	林村河
東	廣宏街、寶湖道、完善路
東南	廣宏街、大埔公路 — 元洲仔段
南	寶湖道、大埔河 大埔公路 — 元洲仔段
西南	寶湖道
西	寶湖道、寶鄉街
西北	林村河、寶鄉橋

1. 廣福邨 (部分):
廣智樓
廣平樓
廣崇樓
廣惠樓
廣祐樓
2. 寶湖花園
3. 富·盈門

地區：大埔

暫定區議會選區範圍

標準人口基數
偏離百分比

代號	暫定選區名稱	區界說明	主要屋邨 / 範圍	預計人口	(16 599)
P09	宏福			19 301	+16.28

北	吐露港
東北	吐露港
東	吐露港
東南	區界線、吐露港、吐露港公路
南	吐露港公路
西南	吐露港公路
西	廣宏街、港鐵(東鐵綫) 大埔公路 — 大埔滘段 大埔公路 — 元洲仔段
西北	吐露港

1. 峰林軒
2. 廣福邨 (部分):
廣禮樓
廣仁樓
廣義樓
3. 逸瓏灣 I
4. 逸瓏灣 II
5. 天賦海灣
6. 湓玥·天賦海灣
7. 松濤閣
8. 海鑽·天賦海灣
9. 策誠軒
10. 宏福苑

地區：大埔

暫定區議會選區範圍

標準人口基數
偏離百分比

代號	暫定選區名稱	區界說明	主要屋邨 / 範圍	預計人口	(16 599)
P10	大埔滘			18 120	+9.16

北	南運路、大埔河 大埔公路 — 大埔滘段 大埔公路 — 元洲仔段、吐露港公路
東北	吐露港公路
東	區界線、吐露港公路
東南	區界線
南	區界線
西南	區界線、麥理浩徑
西	
西北	馬窩路、大埔河、達運道、吐露港公路

1. 雍怡雅苑
2. 滌濤山
3. 鹿茵山莊
4. 大埔寶馬山
5. 翡翠花園
6. 上碗窰
7. 皇御山
8. 紅林居
9. 悠然山莊
10. 盈峰翠邸

地區：大埔

暫定區議會選區範圍

標準人口基數
偏離百分比

代號	暫定選區名稱	區界說明	主要屋邨 / 範圍	預計人口	(16 599)
P11	運頭塘			15 438	-6.99

北	南運路、達運道
東北	南運路
東	南運路、大埔河
東南	大埔河
南	大埔河
西南	大埔河、達運道
西	達運道
西北	達運道

1. 景雅苑
2. 德雅苑
3. 運頭塘邨
4. 逸雅苑

P12 新富

15 444 -6.96

北	林村河、港鐵(東鐵綫)
東北	港鐵(東鐵綫)
東	港鐵(東鐵綫)、大埔河
東南	南運路、達運道
南	馬窩路、吐露港公路
西南	吐露港公路
西	吐露港公路
西北	林村河、大埔太和路、吐露港公路

1. 新峰花園
2. 御峰苑
3. 富雅花園
4. 御峰豪園
5. 錦山
6. 錦石新村
7. 馬窩
8. 泮涌
9. 泮涌新村
10. 新達廣場

地區：大埔

暫定區議會選區範圍

標準人口基數
偏離百分比

代號	暫定選區名稱	區界說明	主要屋邨 / 範圍	預計人口	(16 599)
P13	林村谷			17 508	+5.48

北	區界線
東北	粉嶺公路、林村河 大埔公路 — 大窩段、大窩東支路
東	林村河、大埔太和路、吐露港公路
東南	
南	區界線、麥理浩徑
西南	區界線
西	區界線
西北	區界線

1. 林村谷
2. 梅樹坑
3. 泰亨
4. 泰亨豪園

P14 寶雅

20 357 +22.64

北	
東北	
東	大埔頭徑、大埔頭路
東南	林村河、港鐵(東鐵綫)、大埔太和路
南	林村河、大埔太和路
西南	林村河
西	林村河
西北	大埔公路 — 大窩段

1. 帝欣苑
2. 寶雅苑
3. 太湖山莊
4. 大埔花園
5. 大埔頭
6. 大埔頭水圍
7. 太和邨 (部分):
麗和樓
安和樓
翠和樓
8. 華樂豪庭

地區：大埔

暫定區議會選區範圍

標準人口基數
偏離百分比

代號	暫定選區名稱	區界說明	主要屋邨 / 範圍	預計人口	(16 599)
P15	太和			13 735	-17.25

北	大埔太和路
東北	大埔太和路
東	大埔太和路、汀角路
東南	林村河、汀角路
南	林村河、港鐵(東鐵綫)
西南	港鐵(東鐵綫)
西	港鐵(東鐵綫)
西北	港鐵(東鐵綫)、大埔太和路

1. 太和邨 (部分):

福和樓
亨和樓
喜和樓
居和樓
愛和樓
新和樓

P16 舊墟及太湖

14 475 -12.80

北	大埔頭路、汀太路
東北	汀角路、汀太路
東	汀角路
東南	大埔太和路、汀角路
南	大埔太和路
西南	港鐵(東鐵綫)、大埔太和路
西	港鐵(東鐵綫)、大埔頭徑
西北	大埔頭徑、大埔頭路

1. 美豐花園
2. 翠林閣
3. 富善花園
4. 富萊花園
5. 翠怡花園
6. 菁泉雅居
7. 太湖花園
8. 太和中心

地區：大埔

暫定區議會選區範圍

標準人口基數
偏離百分比

代號	暫定選區名稱	區界說明	主要屋邨 / 範圍	預計人口	(16 599)
P17	康樂園			20 488	+23.43

北	區界線、流水響郊遊徑、衛奕信徑
東北	區界線、衛奕信徑
東	
東南	露輝路、汀角路、吐露港
南	全安路、頌雅路、汀角路、汀麗路 汀太路、吐露港、完善路
西南	大埔公路 — 大窩段、大埔頭路
西	粉嶺公路
西北	區界線、粉嶺公路、港鐵(東鐵綫) 大窩東支路

1. 鳳園
2. 下坑
3. 康樂園
4. 九龍坑
5. 嵐山
6. 樂賢居
7. 新圍仔
8. 大窩
9. 元嶺

地區：大埔

暫定區議會選區範圍

標準人口基數
偏離百分比

代號	暫定選區名稱	區界說明	主要屋邨 / 範圍	預計人口	(16 599)
P18	船灣			20 409	+22.95

北	區界線、衛奕信徑
東北	區界線
東	大赤門
東南	赤門
南	區界線
西南	吐露港
西	露輝路、汀角路
西北	區界線、衛奕信徑

1. 淺月灣
2. 倚龍山莊
3. 雅景花園
4. 美督南岸
5. 嘉豐花園
6. 比華利山別墅
7. 江庫花園
8. 江庫花園第四期
9. 江庫花園二期
10. 聚豪天下

P19 西貢北

14 102 -15.04

北	大赤門
東北	區界線
東	區界線
東南	區界線
南	區界線、麥理浩徑
西南	區界線、麥理浩徑
西	區界線、馬鞍山繞道、年華路
西北	赤門

1. 海下
2. 高流灣
3. 白沙澳
4. 十四鄉
5. 帝琴灣
6. 塔門
7. 黃竹洋
8. 黃石碼頭
9. 榕樹澳

地區：西貢

暫定區議會選區範圍

標準人口基數
偏離百分比

代號	暫定選區名稱	區界說明	主要屋邨 / 範圍	預計人口	(16 599)
Q01	西貢市中心			10 901	-34.33

北	大網仔路
東北	大網仔路
東	
東南	
南	
西南	西貢公路
西	西貢公路、普通道
西北	大網仔路

1. 高富樓
2. 高勝樓
3. 泰湖閣
4. 翠塘花園
5. 明順村
6. 逸瓏海滙
7. 西貢大廈
8. 西貢花園
9. 西貢苑
10. 逸瓏園
11. 對面海邨

Q02 白沙灣

15 810 -4.75

北	區界線
東北	西貢公路、北港路
東	西貢海
東南	牛尾海
南	清水灣道、西貢公路
西南	區界線、飛鵝山道
西	區界線
西北	區界線

1. 白沙灣
2. 慶徑石
3. 蠔涌
4. 匡湖居
5. 莫遮嶺
6. 南圍
7. 北港
8. 打蠔墩
9. 打鼓嶺
10. 大涌口

地區：西貢

暫定區議會選區範圍

代號	暫定選區名稱	區界說明	主要屋邨 / 範圍	預計人口	標準人口基數
					偏離百分比 (16 599)
Q03	西貢離島			12 894	-22.32

北	區界線
東北	區界線
東	區界線
東南	區界線
南	
西南	牛尾海
西	西貢公路、西貢海、北港路、普通道 大網仔路
西北	區界線

1. 觀海樓
2. 甲邊朗
3. 滘西洲
4. 盈峰灣
5. 南山
6. 北港坳
7. 菠蘿嶺
8. 沙角尾
9. 大網仔
10. 太平村
11. 薹場

地區：西貢

暫定區議會選區範圍

標準人口基數
偏離百分比

代號	暫定選區名稱	區界說明	主要屋邨 / 範圍	預計人口	(16 599)
Q04	坑口東			13 902	-16.25

北	牛尾海
東北	
東	區界線
東南	區界線
南	區界線
西南	區界線、藍塘海峽
西	區界線、環保大道
西北	集福路、昭信路、駿昇街、清水灣道 坑口道、銀影路、牛尾海、大學道 環保大道、影業路

1. 下洋
2. 坑口村
3. 孟公屋
4. 檳榔灣
5. 布袋澳
6. 相思灣
7. 上洋
8. 水邊村
9. 大坑口
10. 大環頭
11. 田下灣村

Q05 坑口西

19 361 +16.64

北	清水灣道
東北	清水灣道、西貢公路、大學道
東	清水灣道、影業路
東南	寶琳北路、寶寧路、影業路
南	翠嶺路、景嶺路、澳景路、寶琳路 寶琳北路、寶琳南路、寶順路、翠琳路
西南	區界線、將軍澳隧道公路
西	安達臣道、區界線
西北	清水灣道、飛鵝山道

1. 馬游塘
2. 茅湖仔
3. 傲瀧
4. 碧水新村
5. 大埔仔
6. 井欄樹
7. 將軍澳村
8. 魷魚灣村

地區：西貢

暫定區議會選區範圍

標準人口基數
偏離百分比

代號	暫定選區名稱	區界說明	主要屋邨 / 範圍	預計人口	(16 599)
Q06	彩健			19 778	+19.15

北	景嶺路
東北	景嶺路、寶順路
東	寶順路
東南	翠嶺路、寶順路
南	翠嶺路、景嶺路
西南	彩明街、嶺光街
西	嶺光街
西北	景嶺路、嶺光街

1. 彩明苑
2. 健明邨 (部分):
健晴樓
健曦樓

Q07 健明

15 377 -7.36

北	翠嶺路
東北	翠嶺路、景嶺路
東	景嶺路、嶺光街
東南	彩明街、嶺光街
南	彩明街
西南	翠嶺路
西	翠嶺路
西北	翠嶺路

1. 健明邨 (部分):
健采樓
健暉樓
健華樓
明宙樓
明星樓
明域樓
明日樓
明宇樓
明月樓

地區：西貢

暫定區議會選區範圍

標準人口基數
偏離百分比

代號	暫定選區名稱	區界說明	主要屋邨 / 範圍	預計人口	(16 599)
Q08	都善			15 063	-9.25

北	彩明街
東北	彩明街、景嶺路
東	景嶺路
東南	翠嶺路
南	翠嶺路
西南	翠嶺路
西	彩明街、翠嶺路
西北	彩明街

1. 城中駅
2. 都會駅
3. 善明邨

Q09 維景

14 598 -12.05

北	翠嶺路
東北	翠善街
東	
東南	
南	鯉魚門咀
西南	區界線
西	區界線
西北	區界線、澳景路

1. 維景灣畔

地區：西貢

暫定區議會選區範圍

標準人口基數
偏離百分比

代號	暫定選區名稱	區界說明	主要屋邨 / 範圍	預計人口	(16 599)
Q10	海晉			18 223	+9.78

北	寶邑路
東北	唐俊街
東	至善街
東南	
南	將軍澳海濱公園
西南	
西	翠善街
西北	寶邑路

1. CAPRI
2. 帝景灣
3. 海天晉
4. SAVANNAH
5. THE PARKSIDE
6. 天晉 II
7. 天晉 IIIA
8. 天晉 IIIB
9. 嘉悅

Q11 寶怡

15 330 -7.65

北	寶邑路
東北	寶康路、寶邑路
東	至善街
東南	至善街
南	至善街
西南	至善街、唐俊街
西	唐俊街
西北	寶邑路、唐俊街

1. 寶盈花園
2. 怡明邨

地區：西貢

暫定區議會選區範圍

標準人口基數
偏離百分比

代號	暫定選區名稱	區界說明	主要屋邨 / 範圍	預計人口	(16 599)
Q12	富君			18 975	+14.31

北	唐明街
東北	寶康路、唐德街
東	寶康路、唐德街
東南	寶邑路
南	寶邑路
西南	寶邑路、唐賢街
西	唐賢街
西北	唐明街

1. 富康花園
2. 君傲灣
3. 天晉

Q13 澳唐

17 578 +5.90

北	唐明街、唐賢街
東北	唐賢街
東	唐賢街
東南	寶邑路、唐賢街
南	寶邑路
西南	寶順路、寶邑路
西	寶順路
西北	寶順路、唐明街

1. 將軍澳中心
2. 唐明苑

地區：西貢

暫定區議會選區範圍

代號	暫定選區名稱	區界說明	主要屋邨 / 範圍	預計人口	標準人口基數 偏離百分比 (16 599)
Q14	尚德			19 061	+14.83

北	
東北	寶康路
東	寶康路、唐明街
東南	唐明街
南	唐明街
西南	寶順路、唐明街
西	寶順路
西北	寶順路

1. 尚德邨

Q15 廣明

17 828 +7.40

北	寶康路
東北	寶康路
東	寶康路
東南	寶康路
南	寶順路
西南	寶琳南路
西	
西北	寶琳南路

1. 靈實醫院
2. 廣明苑
3. 寶明苑

地區：西貢

暫定區議會選區範圍

標準人口基數
偏離百分比

代號	暫定選區名稱	區界說明	主要屋邨 / 範圍	預計人口	(16 599)
Q16	康景			12 786	-22.97

北	寶康路、寶琳北路
東北	寶康路
東	寶康路、將軍澳隧道公路
東南	寶康路、寶順路、將軍澳隧道公路
南	寶康路、寶琳南路
西南	寶琳北路、寶琳南路
西	寶琳北路
西北	寶琳北路、翠琳路

1. 康盛花園
2. 景明苑
3. 怡心園

Q17 翠林

14 821 -10.71

北	
東北	翠琳路
東	寶琳北路、翠琳路
東南	寶琳路、寶琳北路
南	寶琳路
西南	寶琳路
西	寶琳路、翠琳路
西北	翠琳路

1. 翠林邨

地區：西貢

暫定區議會選區範圍

標準人口基數
偏離百分比

代號	暫定選區名稱	區界說明	主要屋邨 / 範圍	預計人口	(16 599)
Q18	寶林			15 416	-7.13

北	
東北	寶琳北路
東	
東南	寶豐路
南	寶豐路、毓雅里
西南	寶康路
西	寶康路、寶琳北路
西北	寶琳北路

1. 寶林邨

Q19 欣英

18 246 +9.92

北	寶琳北路
東北	寶琳北路
東	寶琳北路
東南	佳景路
南	佳景路、貿業路
西南	貿業路
西	貿業路、寶豐路
西北	寶豐路

1. 新都城第二期
2. 欣明苑
3. 英明苑

地區：西貢

暫定區議會選區範圍

標準人口基數
偏離百分比

代號	暫定選區名稱	區界說明	主要屋邨 / 範圍	預計人口	(16 599)
Q20	慧茵			13 752	-17.15

北	寶豐路、毓雅里
東北	寶業路、寶豐路
東	寶泰路、寶業路
東南	寶泰路
南	寶康路
西南	寶康路
西	寶康路
西北	寶康路、毓雅里

1. 富麗花園
2. 旭輝臺
3. 茵怡花園
4. 慧安園

Q21 運亨

14 254 -14.13

北	寶業路
東北	寶業路
東	
東南	寶順路、將軍澳隧道公路
南	將軍澳隧道公路
西南	將軍澳隧道公路
西	寶康路、將軍澳隧道公路
西北	寶泰路、寶康路

1. 新都城第一期
2. 都會豪庭
3. 疊翠軒

地區：西貢

暫定區議會選區範圍

標準人口基數
偏離百分比

代號	暫定選區名稱	區界說明	主要屋邨 / 範圍	預計人口	(16 599)
Q22	景林			17 176	+3.48

北	佳景路、寶琳北路
東北	寶琳北路
東	寶琳北路
東南	寶順路
南	寶順路
西南	
西	
西北	佳景路

1. 浩明苑
2. 景林邨

Q23 厚德

17 762 +7.01

北	寶寧路、常寧路
東北	寶寧路
東	寶寧路、培成路
東南	培成路
南	重華路、常寧路
西南	
西	寶順路
西北	寶寧路、寶順路

1. 頌明苑
2. 厚德邨

地區：西貢

暫定區議會選區範圍

標準人口基數
偏離百分比

代號	暫定選區名稱	區界說明	主要屋邨 / 範圍	預計人口	(16 599)
Q24	富藍			16 981	+2.30

北	集福路
東北	
東	坑口道
東南	坑口道、寶寧路
南	培成里
西南	銀澳路、培成路
西	名成街、培成路、常寧路
西北	集福路、寶寧路、常寧路、影業路

1. 富寧花園
2. 蔚藍灣畔
3. 裕明苑

Q25 德明

18 785 +13.17

北	
東北	寶寧路
東	昭信路、寶寧路
東南	昭信路
南	昭信路、銀澳路
西南	文曲里、銀澳路
西	文曲里、銀澳路、培成路
西北	

1. 顯明苑
2. 海悅豪園
3. 明德邨
4. 和明苑
5. 煜明苑

地區：西貢

暫定區議會選區範圍

代號	暫定選區名稱	區界說明	主要屋邨 / 範圍	預計人口	標準人口基數 偏離百分比 (16 599)
Q26	南安			18 364	+10.63

北	寶順路、常寧路
東北	重華路、常寧路
東	名成街、培成路、常寧路
東南	文曲里、培成路
南	環保大道
西南	環保大道
西	寶順路、環保大道
西北	寶順路、環保大道

1. 東港城
2. 南豐廣場
3. 安寧花園

Q27 軍寶

13 854 -16.54

北	環保大道
東北	銀澳路、環保大道
東	昭信路、銀澳路、寶邑路
東南	寶邑路
南	寶康路、寶邑路
西南	寶康路、寶邑路、唐德街
西	寶康路
西北	寶康路、寶順路、將軍澳隧道公路 環保大道

1. 新寶城
2. 將軍澳廣場

地區：西貢

暫定區議會選區範圍

標準人口基數
偏離百分比

代號	暫定選區名稱	區界說明	主要屋邨 / 範圍	預計人口	(16 599)
Q28	環保北			18 855	+13.59

北	寶邑路、環保大道
東北	環保大道
東	環保大道
東南	石角路、環保大道
南	康城路
西南	
西	
西北	寶邑路

1. 清水灣半島
2. 峻滢
3. 峻滢 II
4. 首都

Q29 環保南

18 497 +11.43

北	將軍澳海濱公園
東北	康城路
東	駿昇街、石角路、環保大道
東南	駿日街、環保大道
南	
西南	區界線
西	鯉魚門咀
西北	

1. 緻藍天
2. 領凱
3. 領都
4. 領峰

地區：沙田

暫定區議會選區範圍

標準人口基數
偏離百分比
(16 599)

代號	暫定選區名稱	區界說明	主要屋邨 / 範圍	預計人口	偏離百分比
R01	沙田市中心			18 825	+13.41

北	大埔公路 — 沙田段
東北	沙田鄉事會路、城門河道 大埔公路 — 沙田段
東	瀝源橋、城門河道
東南	城門河道
南	獅子山隧道公路、城門河道
西南	城門河道、村南道
西	城門隧道公路、銅鑼灣山路
西北	銅鑼灣山路

1. 希爾頓中心
2. 好運中心
3. 文禮閣
4. 新城市廣場
5. 曉翠山莊
6. 蔚景園
7. 沙田中心
8. 沙田廣場
9. 嘉御山
10. 偉華中心

R02 瀝源

15 959 -3.86

北	
東北	火炭路、豐順街、樂景街、沙田路 大埔公路 — 沙田段
東	豐順街、禾輦街
東南	沙田鄉事會路、城門河道
南	大埔公路 — 沙田段
西南	道風山路
西	道風山路
西北	

1. 豐和邨
2. 下禾輦
3. 瀝源邨
4. 排頭
5. 上禾輦
6. 禾輦邨 (部分):
景和樓
7. 友愛村

地區：沙田

暫定區議會選區範圍

標準人口基數
偏離百分比
(16 599)

代號	暫定選區名稱	區界說明	主要屋邨 / 範圍	預計人口	標準人口基數 偏離百分比 (16 599)
R03	禾輦邨			17 539	+5.66

北	火炭路、大埔公路 — 沙田段
東北	火炭路、源禾路
東	翠榕橋、錦龍橋、火炭路、沙田路 城門河道
東南	城門河道
南	城門河道
西南	禾輦街
西	豐順街、禾輦街
西北	豐順街、大埔公路 — 沙田段

1. 禾輦邨 (部分):

智和樓
富和樓
豐和樓
厚和樓
協和樓
康和樓
民和樓
美和樓
順和樓
泰和樓
德和樓
欣和樓

R04 第一城

15 938 -3.98

北	城門河道
東北	大涌橋路
東	
東南	插桅杆街、長城街、恒城街、樂城街 安明街、寶城街
南	長城街、銀城街
西南	銀城街、沙田路
西	沙田路、城門河道
西北	城門河道

1. 沙田第一城 (部分):

第 1 至 31 座

地區：沙田

暫定區議會選區範圍

代號	暫定選區名稱	區界說明	主要屋邨 / 範圍	預計人口	標準人口基數 偏離百分比 (16 599)
R05	愉城			15 428	-7.05

北	長城街、銀城街
東北	長城街、恒城街、樂城街、寶城街
東	插桅杆街
東南	插桅杆街
南	插桅杆街、銀城街
西南	銀城街
西	銀城街、沙田路
西北	銀城街

1. 沙田第一城 (部分):
第 32 至 52 座
2. 晴碧花園
3. 愉田苑

R06 **王屋**

17 502 +5.44

北	翠榕橋、火炭路、沙田路、城門河道
東北	沙田路
東	銀城街
東南	銀城街、沙田圍路
南	沙田圍路
西南	沙燕橋、沙田鄉事會路、沙田圍路
西	沙燕橋、城門河道
西北	城門河道

1. 富豪花園
2. 全輝中心
3. 河畔花園
4. 翠麗花園
5. 田園閣
6. 翠華花園
7. 花園城
8. 王屋村
9. 圓洲角

地區：沙田

暫定區議會選區範圍

代號	暫定選區名稱	區界說明	主要屋邨 / 範圍	預計人口	標準人口基數 偏離百分比 (16 599)
R07	沙角			16 061	-3.24

北	沙田圍路、大涌橋路
東北	沙田圍路
東	沙角街、沙田圍路
東南	沙角街
南	沙角街
西南	
西	大涌橋路
西北	大涌橋路

1. 沙角邨
2. 愉城苑

R08 博康

16 063 -3.23

北	沙角街、沙田圍路
東北	沙田路、沙田圍路
東	沙田路
東南	沙田路
南	沙田路
西南	沙田路
西	沙角街
西北	沙角街

1. 灰窖下及謝屋村
2. 博康邨
3. 沙田圍

地區：沙田

暫定區議會選區範圍

代號	暫定選區名稱	區界說明	主要屋邨 / 範圍	預計人口	標準人口基數 偏離百分比 (16 599)
R09	水泉澳			20 294	+22.26

北	沙田路、沙田圍路、多石街
東北	
東	
東南	區界線、沙田坳道
南	區界線、沙田坳道
西南	區界線、衛奕信徑
西	衛奕信徑
西北	

1. 水泉澳邨 (部分) :

清泉樓
竹泉樓
喜泉樓
林泉樓
嶺泉樓
樂泉樓
朗泉樓
茂泉樓
山泉樓
修泉樓
崇泉樓
峻泉樓
欣泉樓

地區：沙田

暫定區議會選區範圍

標準人口基數

偏離百分比

(16 599)

代號	暫定選區名稱	區界說明	主要屋邨 / 範圍	預計人口	標準人口基數 偏離百分比 (16 599)
R10	乙泉			19 634	+18.28

北	沙角街、沙田路、沙田鄉事會路 城門河道、大涌橋路
東北	沙田路
東	多石街
東南	
南	
西南	
西	獅子山隧道公路
西北	獅子山隧道公路、城門河道

1. 乙明邨
2. 山下圍（曾大屋）
3. 水泉澳邨（部分）：
河泉樓
明泉樓
城泉樓
映泉樓
月泉樓
4. 作壆坑新村

R11 秦豐

15 529

-6.45

北	獅子橋、城門河道
東北	獅子橋、獅子山隧道公路
東	獅子山隧道公路
東南	獅子山隧道公路
南	沙田頭路
西南	沙田頭路
西	車公廟路、沙田頭路
西北	城門河道

1. 秦石邨
2. 豐盛苑
3. 沙田頭
4. 溱岸 8 號

地區：沙田

暫定區議會選區範圍

標準人口基數
偏離百分比
(16 599)

代號	暫定選區名稱	區界說明	主要屋邨 / 範圍	預計人口	標準人口基數 偏離百分比 (16 599)
R12	新田圍			16 041	-3.36

北	車公廟路、獅子山隧道公路、沙田頭路 城門河道
東北	衛奕信徑
東	
東南	區界線
南	區界線
西南	區界線、麥理浩徑
西	紅梅谷路、獅子山隧道公路、衛奕信徑
西北	翠田街、紅梅谷路、隔田街

1. 金獅花園第一期
2. 愉景花園
3. 紅梅谷
4. 隔田
5. 李屋村
6. 新田村
7. 沙田頭新村
8. 新田圍邨

R13 翠田

15 025 -9.48

北	翠田街、紅梅谷路、隔田街
東北	紅梅谷路、獅子山隧道公路
東	衛奕信徑
東南	麥理浩徑
南	區界線、獅子山隧道公路
西南	獅子山隧道公路
西	富健街、獅子山隧道公路
西北	松柏路、富健街

1. 金獅花園第二期
2. 景田苑
3. 新翠邨 (部分):
新俊樓
新學樓
新傑樓
4. 世界花園

地區：沙田

暫定區議會選區範圍

代號	暫定選區名稱	區界說明	主要屋邨 / 範圍	預計人口	標準人口基數 偏離百分比 (16 599)
R14	顯嘉			13 023	-21.54

北	車公廟路、顯徑街
東北	獅子山隧道公路
東	獅子山隧道公路
東南	區界線、獅子山隧道公路
南	區界線、港鐵(東鐵綫)隧道
西南	港鐵(東鐵綫)隧道
西	
西北	車公廟路、徑口路 港鐵(東鐵綫)隧道

- 顯徑邨 (部分):
顯富樓
顯貴樓
顯運樓
顯祐樓
- 嘉順苑
- 嘉田苑

地區：沙田

暫定區議會選區範圍

標準人口基數

偏離百分比

(16 599)

代號	暫定選區名稱	區界說明	主要屋邨 / 範圍	預計人口	
R15	下城門			19 554	+17.80

北	下城門水塘
東北	美滿里、美田路、城門河道、大圍隧道 青沙公路
東	港鐵(東鐵綫)
東南	區界線、龍欣道、港鐵(東鐵綫)隧道
南	區界線
西南	長源路、區界線、琵琶山路 大埔公路 — 琵琶山段、青沙公路
西	區界線、麥理浩徑
西北	區界線、麥理浩徑、城門隧道 衛奕信徑

1. 翠嶺山莊
2. 湖景花園
3. 美田邨 (部分):
美致樓
美景樓
美麗樓
美樂樓
美滿樓
美秀樓
美庭樓
4. 沙田花園
5. 大圍新村
6. 桃花源
7. 桂園

地區：沙田

暫定區議會選區範圍

代號	暫定選區名稱	區界說明	主要屋邨 / 範圍	預計人口	標準人口基數 偏離百分比 (16 599)
R16	雲城			20 104	+21.12

北	美田路
東北	車公廟路、美田路
東	車公廟路、富田里
東南	富田里、田心街
南	田心街
西南	田心街
西	
西北	港鐵(東鐵綫)

1. 雲疊花園
2. 名城
3. 盛薈
4. 盛世

地區：沙田

暫定區議會選區範圍

標準人口基數
偏離百分比
(16 599)

代號	暫定選區名稱	區界說明	主要屋邨 / 範圍	預計人口	標準人口基數 偏離百分比 (16 599)
R17	徑口			19 588	+18.01

北	田心街
東北	富健街、田心街
東	富健街
東南	富健街、獅子山隧道公路
南	獅子山隧道公路
西南	車公廟路、顯徑街、徑口路
西	徑口路、港鐵(東鐵綫)
西北	港鐵(東鐵綫)

1. 下徑口
2. 名家匯
3. 顯徑邨 (部分):
顯慶樓
顯沛樓
顯德樓
顯揚樓
4. 顯田
5. 顯耀邨
6. 瑞峰花園
7. 嘉徑苑
8. 聚龍居
9. 上徑口

R18 田心

14 327 -13.69

北	車公廟路、紅梅谷路、美田路
東北	紅梅谷路
東	紅梅谷路
東南	松柏路
南	松柏路、富健街
西南	富健街
西	富健街、田心街
西北	富田里、田心街

1. 隆亨邨
2. 田心

地區：沙田

暫定區議會選區範圍

標準人口基數
偏離百分比
(16 599)

代號	暫定選區名稱	區界說明	主要屋邨 / 範圍	預計人口	
R19	翠嘉			18 417	+10.95

北	積輝街、積福街、大圍道
東北	城門河道
東	翠田街
東南	翠田街
南	紅梅谷路、美田路
西南	港鐵(東鐵綫)、美田路
西	港鐵(東鐵綫)、青沙公路
西北	美田路、青沙公路

1. 金禧花園
2. 富嘉花園
3. 海福花園
4. 新翠邨 (部分):
新芳樓
新明樓
新偉樓
新儀樓
新月樓

R20 **大圍**

20 083 +20.99

北	美田路、城門河道
東北	城門河道
東	城門河道
東南	積福街、城門河道
南	積輝街、積福街、美田路、大圍道
西南	美田路
西	美田路
西北	美田路

1. 金輝花園
2. 金山樓
3. 美城苑
4. 美林邨
5. 大圍

地區：沙田

暫定區議會選區範圍

標準人口基數
偏離百分比
(16 599)

代號	暫定選區名稱	區界說明	主要屋邨 / 範圍	預計人口	標準人口基數 偏離百分比 (16 599)
R21	松田			15 131	-8.84

北	區界線、麥理浩徑
東北	道風山路
東	城門隧道公路、道風山路、銅鑼灣山路
東南	松嶺里、美滿里、美田路、城門河道 城門隧道公路、銅鑼灣山路
南	城門河道
西南	下城門水塘、城門隧道
西	區界線、麥理浩徑
西北	區界線、麥理浩徑

1. 恒峰花園
2. 香粉寮新村
3. 美松苑
4. 美田邨 (部分):
美全樓
5. 翠景花園
6. 壹號雲頂
7. 銅鑼灣

R22 穗禾

12 870 -22.47

北	黃竹洋村徑
東北	火炭路、達業里
東	火炭路
東南	火炭路
南	道風山路
西南	城門林道－針山段
西	區界線、麥理浩徑
西北	區界線、麥理浩徑

1. 火炭谷新村
2. 火炭村
3. 田禾苑
4. 華翠園
5. 桂地新村
6. 桂地村
7. 豐景花園
8. 碧霞花園
9. 穗禾苑
10. 麗峰花園
11. 沙田渣甸山花園
12. 伯爵堡
13. 黃竹洋

地區：沙田

暫定區議會選區範圍

標準人口基數

偏離百分比

(16 599)

代號	暫定選區名稱	區界說明	主要屋邨 / 範圍	預計人口	標準人口基數 偏離百分比 (16 599)
R23	火炭			20 520	+23.62

北	區界線
東北	區界線、麗坪路 大埔公路 — 馬料水段
東	麗坪路、樂景街、樂信徑 大埔公路 — 沙田段、吐露港公路
東南	火炭路、沙田路、城門河道 大埔公路 — 沙田段、源禾路
南	火炭路、達業里
西南	黃竹洋村徑
西	麥理浩徑
西北	區界線

1. 玖瓏山
2. 香港賽馬會職員宿舍
3. 銀禧花園
4. 尚珩
5. 落路下
6. 馬屎
7. 晉名峰
8. 御龍山

地區：沙田

暫定區議會選區範圍

標準人口基數
偏離百分比
(16 599)

代號	暫定選區名稱	區界說明	主要屋邨 / 範圍	預計人口	偏離百分比
R24	駿馬			13 863	-16.48

北	吐露港、吐露港公路
東北	區界線
東	沙田海
東南	沙田海、大老山公路
南	城門河道、大埔公路 — 沙田段 吐露港公路
西南	麗坪路、樂景街、樂信徑 大埔公路 — 沙田段
西	大埔公路 — 馬料水段
西北	環迴北路、樟大路、區界線

1. 赤泥坪
2. 香港科學園
3. 九肚村
4. 駿景園
5. 香港中文大學
6. 寶栢苑

R25 海嵐

12 926 -22.13

北	恆明街、沙田海
東北	恆明街、西沙路
東	西沙路
東南	馬鞍山路、西沙路
南	沃泰街
西南	沙田海
西	沙田海
西北	沙田海

1. 觀瀾雅軒
2. 嘉華星濤灣
3. 海典灣
4. 天宇海
5. 嵐岸

地區：沙田

暫定區議會選區範圍

標準人口基數

偏離百分比

(16 599)

代號	暫定選區名稱	區界說明	主要屋邨 / 範圍	預計人口	
R26	頌安			15 840	-4.57

北	
東北	
東	恆康街
東南	恆錦街
南	恆明街、西沙路
西南	恆明街
西	沙田海
西北	

1. 頌安邨
2. 聽濤雅苑

R27 **錦濤**

19 781

+19.17

北	沙田海
東北	鞍駿街
東	鞍駿街、鞍源街、西沙路
東南	西沙路
南	西沙路
西南	沙田海
西	沙田海
西北	沙田海

1. 錦豐苑
2. 迎濤灣
3. 雅濤居

地區：沙田

暫定區議會選區範圍

代號	暫定選區名稱	區界說明	主要屋邨 / 範圍	預計人口	標準人口基數 偏離百分比 (16 599)
R28	馬鞍山市中心			17 520	+5.55

北	吐露港
東北	吐露港
東	吐露港
東南	馬鞍山路、鞍超街、鞍祿街、鞍誠街
南	鞍駿街、鞍祿街、鞍源街
西南	吐露港
西	吐露港
西北	吐露港

1. 海栢花園
2. 福安花園
3. 富輝花園
4. 馬鞍山中心
5. 新港城第四期
6. 海濤居
7. 海典居

R29 烏溪沙

20 592 +24.06

北	區界線
東北	區界線
東	區界線、年華路
東南	區界線、馬鞍山繞道、西沙路、沙安街
南	西沙路
西南	鞍超街、西沙路
西	吐露港
西北	吐露港

1. 迎海
2. 銀湖·天峰
3. 星漣海
4. 雅典居
5. 烏溪沙村

地區：沙田

暫定區議會選區範圍

標準人口基數
偏離百分比
(16 599)

代號	暫定選區名稱	區界說明	主要屋邨 / 範圍	預計人口	偏離百分比
R30	利安			16 415	-1.11

北	西沙路、沙安街
東北	馬鞍山繞道
東	區界線
東南	區界線
南	
西南	錦英路、馬鞍山繞道
西	錦英路
西北	西沙路

1. 利安邨
2. 翠擁華庭

R31 富龍

16 363 -1.42

北	西沙路
東北	西沙路
東	錦英路
東南	錦英路
南	錦英路
西南	錦英路、馬鞍山路
西	馬鞍山路
西北	馬鞍山路、西沙路

1. 錦龍苑
2. 富寶花園
3. 薈朗

地區：沙田

暫定區議會選區範圍

標準人口基數
偏離百分比
(16 599)

代號	暫定選區名稱	區界說明	主要屋邨 / 範圍	預計人口	標準人口基數 偏離百分比 (16 599)
R32	錦英			16 942	+2.07

北	錦英路、馬鞍山路、鞍祿街、鞍誠街
東北	錦英路、馬鞍山繞道
東	馬鞍山繞道
東南	馬鞍山繞道
南	馬鞍山繞道、馬鞍山路
西南	馬鞍山路
西	馬鞍山路
西北	鞍祿街、西沙路

1. 錦英苑
2. 雅景臺
3. 新港城第一期
4. 新港城第二期
5. 新港城第三期

R33 耀安

17 630 +6.21

北	
東北	馬鞍山路
東	馬鞍山路
東南	馬鞍山路
南	恆康街
西南	恆康街
西	恆康街
西北	

1. 錦禧苑
2. 耀安邨

地區：沙田

暫定區議會選區範圍

標準人口基數

偏離百分比

(16 599)

代號	暫定選區名稱	區界說明	主要屋邨 / 範圍	預計人口	
R34	恆安			19 833	+19.48

北	恆康街、恆錦街
東北	恆康街
東	恆康街、馬鞍山繞道
東南	馬鞍山繞道
南	馬鞍山繞道
西南	
西	西沙路
西北	西沙路

1. 恆安邨
2. 錦鞍苑

R35 大水坑

18 939

+14.10

北	馬鞍山繞道
東北	區界線
東	區界線、麥理浩徑
東南	區界線、麥理浩徑
南	
西南	梅子林路
西	亞公角街、馬鞍山路、梅子林路
西北	馬鞍山繞道、馬鞍山路、西沙路

1. 富安花園
2. 馬鞍山村
3. 大水坑
4. 欣安邨

地區：沙田

暫定區議會選區範圍

標準人口基數
偏離百分比
(16 599)

代號	暫定選區名稱	區界說明	主要屋邨 / 範圍	預計人口	標準人口基數 偏離百分比 (16 599)
R36	鞍泰			14 323	-13.71

北	沙田海、沃泰街
東北	馬鞍山路、沃泰街
東	馬鞍山路
東南	馬鞍山路
南	馬鞍山路
西南	沙田海
西	沙田海
西北	沙田海

1. 錦泰苑
2. 曉峰灣畔

R37 愉欣

18 617 +12.16

北	亞公角街、梅子林路、城門河道 大老山公路
東北	梅子林路
東	區界線、麥理浩徑
東南	區界線、麥理浩徑
南	區界線、麥理浩徑、沙田坳道
西南	沙田坳道
西	插桅杆街、廣善街、銀城街、安明街 沙田圍路、小瀝源路、大老山公路 多石街
西北	亞公角山路、城門河道、大老山公路

1. 亞公角漁民新村
2. 插桅杆
3. 芙蓉泌
4. 觀音山村
5. 梅子林
6. 牛皮沙
7. 欣廷軒
8. 小瀝源
9. 多石
10. 愉翠苑

地區：沙田

暫定區議會選區範圍

代號	暫定選區名稱	區界說明	主要屋邨 / 範圍	預計人口	標準人口基數 偏離百分比 (16 599)
R38	帝怡			16 877	+1.67

北	安睦街
東北	
東	廣榮里
東南	廣榮里、小瀝源路
南	小瀝源路、大老山公路
西南	
西	
西北	安睦街、大涌橋路

1. 帝堡城
2. 綠怡雅苑
3. 碩門邨第二期

R39 碧湖

16 609 +0.06

北	城門河道
東北	石門交匯處、城門河道、大老山公路
東	港鐵(馬鞍山綫)、大老山公路
東南	大老山公路
南	安睦街
西南	大涌橋路
西	城門河道
西北	城門河道

1. 翠湖花園
2. 碧濤花園
3. 濱景花園
4. 碩門邨

地區：沙田

暫定區議會選區範圍

標準人口基數

偏離百分比

(16 599)

代號	暫定選區名稱	區界說明	主要屋邨 / 範圍	預計人口	偏離百分比
R40	廣康			13 200	-20.48

北	亞公角山路
東北	
東	
東南	
南	廣榮里、小瀝源路
西南	大老山公路
西	大老山公路
西北	亞公角山路、大老山公路

1. 花心坑
2. 康林苑
3. 廣林苑
4. 南山
5. 石古壟
6. 大嶺
7. 大藍寮
8. 黃泥頭

R41 廣源

13 263

-20.10

北	廣善街、小瀝源路
東北	小瀝源路
東	小瀝源路
東南	
南	
西南	
西	廣善街
西北	廣善街

1. 廣源邨

地區：葵青

暫定區議會選區範圍

標準人口基數
偏離百分比

代號	暫定選區名稱	區界說明	主要屋邨 / 範圍	預計人口	(16 599)
S01	葵興			20 591	+24.05

北	大窩口道、禾塘咀街
東北	青山公路 — 葵涌段、葵涌道、耀榮里 耀榮街
東	葵涌道
東南	葵涌道、葵興路
南	大窩口道
西南	葵盛圍、大窩口道
西	大窩口道
西北	大窩口道

1. 葵俊苑
2. 葵涌邨 (部分) :
秋葵樓
春葵樓
夏葵樓
3. 葵馥苑
4. 葵興邨
5. 光輝園

S02 葵聯

13 492 -18.72

北	葵盛圍
東北	葵興路、葵盛圍、大窩口道
東	葵涌道、葵益道
東南	興芳路
南	興芳路、榮芳路
西南	葵福路、盛福街、榮芳路
西	葵聯路、葵盛圍
西北	葵孝街、葵聯路

1. 芊紅居
2. 葵康苑
3. 葵聯邨
4. 新葵興花園

地區：葵青

暫定區議會選區範圍

標準人口基數
偏離百分比

代號	暫定選區名稱	區界說明	主要屋邨 / 範圍	預計人口	(16 599)
S03	葵盛東邨			20 194	+21.66

北	葵盛圍
東北	葵盛圍、大窩口道
東	葵盛圍、大窩口道
東南	葵盛圍
南	葵盛圍
西南	葵聯路
西	葵孝街
西北	葵盛圍

1. 葵盛東邨

S04 上大窩口

13 463 -18.89

北	大廈街、大窩口道
東北	大窩口道
東	石頭街、大窩口道
東南	石頭街
南	石頭街
西南	
西	區界線、德士古道
西北	區界線、德士古道

1. 葵蓉苑
2. 大窩口邨 (部分) :
富強樓
富國樓
富泰樓
富德樓
富華樓
富榮樓
富賢樓

地區：葵青

暫定區議會選區範圍

標準人口基數
偏離百分比

代號	暫定選區名稱	區界說明	主要屋邨 / 範圍	預計人口	(16 599)
S05	下大窩口			13 158	-20.73

北	青山公路 — 葵涌段 青山公路 — 荃灣段、區界線
東北	青山公路 — 葵涌段
東	大廈街
東南	富貴徑
南	大窩口道
西南	大廈街、大窩口道
西	區界線、德士古道
西北	區界線、德士古道

- 葵賢苑
- 大窩口邨 (部分) :
富靜樓
富貴樓
富民樓
富雅樓
富安樓
富碧樓
富平樓
富邦樓
富秀樓
富逸樓

S06 葵涌邨南

14 435 -13.04

北	上角街、大窩口道
東北	大窩口道
東	葵盛圍
東南	葵盛圍
南	葵盛圍
西南	葵盛圍
西	
西北	富貴徑、大廈街、大窩口道

- 葵涌邨 (部分) :
芊葵樓
翠葵樓
綠葵樓
碧葵樓
芷葵樓
茵葵樓

地區：葵青

暫定區議會選區範圍

標準人口基數
偏離百分比

代號	暫定選區名稱	區界說明	主要屋邨 / 範圍	預計人口	(16 599)
S07	葵涌邨北			20 053	+20.81

北	青山公路 — 葵涌段、區界線
東北	青山公路 — 葵涌段、區界線
東	青山公路 — 葵涌段、耀榮里、耀榮街
東南	大窩口道、禾塘咀街
南	上角街、大窩口道
西南	上角街
西	大廈街
西北	青山公路 — 葵涌段、區界線

1. 葵涌邨 (部分) :

曉葵樓
合葵樓
雅葵樓
百葵樓
逸葵樓
映葵樓
旭葵樓

S08 石蔭

19 678 +18.55

北	和宜合道
東北	大白田徑
東	大白田街
東南	大白田街、童子街
南	梨木道
西南	青山公路 — 葵涌段
西	昌榮路、區界線、和宜合道
西北	區界線、和宜合道

1. 寧峰苑
2. 石蔭東邨
3. 石蔭邨

地區：葵青

暫定區議會選區範圍

代號	暫定選區名稱	區界說明	主要屋邨 / 範圍	預計人口	標準人口基數 偏離百分比 (16 599)
S09	大白田西			15 123	-8.89

北	梨木道、和宜合道
東北	和宜合道
東	和宜合道
東南	大隴街
南	石貝街、大隴街
西南	青山公路 — 葵涌段
西	青山公路 — 葵涌段
西北	梨木道

1. 葵星中心
2. 寶星中心
3. 雍雅軒
4. 怡勝花園

S10 大白田東

16 560 -0.23

北	童子街
東北	大白田街
東	石排街
東南	
南	大白田街
西南	大隴街、和宜合道
西	和宜合道
西北	梨木道、和宜合道

1. 葵涌花園
2. 葵發大廈
3. 石籬(二)邨 (部分) :
石祥樓
石歡樓
石富樓
4. 瑞景大廈
5. 天安樓
6. 誼發大廈

地區：葵青

暫定區議會選區範圍

標準人口基數
偏離百分比

代號	暫定選區名稱	區界說明	主要屋邨 / 範圍	預計人口	(16 599)
S11	安蔭			16 183	-2.51

北	區界線、城門道
東北	區界線、城門水塘
東	區界線
東南	區界線、麥理浩徑
南	石排街、大白田街
西南	大白田街
西	和宜合道
西北	象鼻山路、區界線、城門道、和宜合里

1. 安蔭邨

S12 石籬北

15 253

-8.11

北	
東北	石排街
東	石排街
東南	石排街
南	石排街
西南	圍乸街
西	大隴街
西北	大白田街

1. 石籬(二)邨 (部分)：

第十座
第十一座
石福樓
石禧樓
石廣樓
石偉樓
石榮樓
石欣樓
石怡樓

地區：葵青

暫定區議會選區範圍

代號	暫定選區名稱	區界說明	主要屋邨 / 範圍	預計人口	標準人口基數 偏離百分比 (16 599)
S13	石籬南			19 678	+18.55

北	石排街
東北	區界線
東	區界線
東南	區界線
南	區界線
西南	
西	青山公路 — 葵涌段
西北	石排街、石貝街、大隴街、圍圻街

1. 石籬(一)邨
2. 石籬(二)邨 (部分) :
石佳樓
石華樓
3. 怡峰苑

S14 葵芳

18 107 +9.08

北	葵涌道
東北	青山公路 — 葵涌段
東	青山公路 — 葵涌段
東南	
南	大連排道
西南	葵富路
西	興芳路、葵益道
西北	葵涌道

1. 葵芳邨

地區：葵青

暫定區議會選區範圍

標準人口基數
偏離百分比

代號	暫定選區名稱	區界說明	主要屋邨 / 範圍	預計人口	(16 599)
S15	興芳			14 860	-10.48

北	興芳路、葵富路
東北	青山公路 — 葵涌段、大連排道
東	青山公路 — 葵涌段
東南	青山公路 — 葵涌段、麗祖路、華瑤路
南	聯接街、麗祖路、荔景山路
西南	葵福路、荔景山路
西	葵福路
西北	榮芳路

1. 下葵涌村
2. 葵涌廣場
3. 葵芳閣
4. 葵翠邨
5. 新都會廣場
6. 新葵芳花園

S16 華麗

16 580 -0.11

北	青山公路 — 葵涌段
東北	
東	
東南	華景山路
南	青山公路 — 葵涌段
西南	荔枝嶺路
西	青山公路 — 葵涌段、麗祖路
西北	青山公路 — 葵涌段

1. 嘉翠園
2. 麗瑤邨
3. 海峰花園
4. 翠瑤苑
5. 華員邨
6. 華景山莊

地區：葵青

暫定區議會選區範圍

標準人口基數
偏離百分比

代號	暫定選區名稱	區界說明	主要屋邨 / 範圍	預計人口	(16 599)
S17	荔華			15 916	-4.11

北	區界線
東北	區界線
東	區界線
東南	呈祥道、區界線
南	呈祥道、區界線
西南	荔景山路
西	
西北	青山公路 — 葵涌段、華景山路

1. 鐘山臺
2. 樂園
3. 九華徑
4. 九華徑新村
5. 荔灣花園
6. 荔欣苑
7. 華豐園
8. 華荔邨

S18 祖堯

15 760 -5.05

北	荔枝嶺路
東北	
東	荔景山路
東南	區界線、荔景山路
南	葵涌道
西南	葵涌道
西	敬祖路、荔景山路
西北	麗祖路

1. 祖堯邨
2. 浩景臺
3. 荔景紀律部隊宿舍
4. 荔景臺

地區：葵青

暫定區議會選區範圍

標準人口基數
偏離百分比

代號	暫定選區名稱	區界說明	主要屋邨 / 範圍	預計人口	(16 599)
S19	荔景			13 858	-16.51

北	興芳路、葵福路、葵青路
東北	敬祖路、葵涌道、麗祖路
東	區界線、葵涌交匯處、葵涌道、荔景山路 青葵公路
東南	貨櫃碼頭南路、區界線、荔寶路、連翔道 興華街西
南	區界線、昂運路
西南	
西	藍巴勒海峽
西北	葵青路

1. 荔景邨
2. 賢麗苑
3. 悅麗苑

S20 葵盛西邨

18 062 +8.81

北	德士古道、青荃路、荃青交匯處
東北	葵孝街、葵聯路、葵盛圍、石頭街 大窩口道
東	興芳路、葵福路、盛福街
東南	葵青路
南	葵青路
西南	藍巴勒海峽
西	藍巴勒海峽
西北	青荃路

1. 高盛臺
2. 月海灣
3. 葵盛西邨

地區：葵青

暫定區議會選區範圍

標準人口基數
偏離百分比

代號	暫定選區名稱	區界說明	主要屋邨 / 範圍	預計人口	(16 599)
S21	安瀨			19 763	+19.06

北	區界線
東北	區界線、藍巴勒海峽
東	區界線、藍巴勒海峽
東南	藍巴勒海峽、青荃路
南	青荃路
西南	担杆山交匯處、青敬路、青荃路 青衣北岸公路
西	牙鷹洲街
西北	區界線、牙鷹洲街

- 長安邨 (部分) :
安潮樓
安瀾樓
安泊樓
安湖樓
- 青逸軒
- 瀨景灣

S22 偉盈

19 475 +17.33

北	青荃路
東北	藍巴勒海峽、青荃路
東	藍巴勒海峽
東南	藍巴勒海峽
南	青敬路、青綠街
西南	青綠街
西	楓樹窩路
西北	担杆山交匯處

- 偉景花園
- 聖保祿村
- 盈翠半島
- 宏福花園
- 青衣漁民村

地區：葵青

暫定區議會選區範圍

標準人口基數
偏離百分比

代號	暫定選區名稱	區界說明	主要屋邨 / 範圍	預計人口	(16 599)
S23	青衣邨			15 419	-7.11

北	
東北	青敬路、青綠街
東	青敬路
東南	楓樹窩路、青衣鄉事會路
南	楓樹窩路
西南	楓樹窩路
西	楓樹窩路
西北	楓樹窩路

1. 綠悠雅苑
2. 青衣邨
3. 青怡花園

S24 翠怡

18 232 +9.84

北	楓樹窩路
東北	青敬路
東	藍巴勒海峽
東南	葵青路、青衣鄉事會路
南	涌美路
西南	涌美路、青衣西路
西	青衣西路
西北	楓樹窩路、青衣西路

1. 涌美老屋村
2. 海欣花園
3. 翠怡花園
4. 藍田村
5. 新屋村
6. 海悅花園
7. 大王下村
8. 青輝新村
9. 青裕新村
10. 鹽田角村

地區：葵青

暫定區議會選區範圍

標準人口基數
偏離百分比

代號	暫定選區名稱	區界說明	主要屋邨 / 範圍	預計人口	(16 599)
S25	長青			19 684	+18.59

北	涌美路、青衣鄉事會路
東北	青衣鄉事會路
東	青衣鄉事會路、青衣交匯處
東南	青衣路
南	青衣路
西南	細山路
西	青康路
西北	涌美路

1. 長青邨
2. 青俊苑
3. 美景花園

S26 長康

14 099 -15.06

北	青康路
東北	涌美路
東	
東南	青芊街
南	青芊街
西南	
西	青衣西路
西北	青康路

1. 長康邨 (部分) :
康富樓
康貴樓
康泰樓
康華樓
康榮樓
康和樓
2. 青華苑

地區：葵青

暫定區議會選區範圍

標準人口基數
偏離百分比

代號	暫定選區名稱	區界說明	主要屋邨 / 範圍	預計人口	(16 599)
S27	盛康			14 902	-10.22

北	涌美路
東北	涌美路
東	
東南	青康路
南	青康路
西南	青康路
西	青衣西路
西北	

1. 長康邨 (部分) :

康祥樓
康豐樓
康美樓
康安樓
康平樓
康盛樓
康順樓

2. 青盛苑

S28 青衣南

17 278 +4.09

北	寮肚路、青衣西路
東北	青康路、細山路、青衣交匯處、青衣路
東	志昂路、藍巴勒海峽、昂船洲大橋
東南	區界線
南	區界線
西南	區界線
西	區界線、馬灣海峽
西北	區界線、青嶼幹線、青馬大橋

1. 長宏邨
2. 曉峰園
3. 藍澄灣

地區：葵青

暫定區議會選區範圍

標準人口基數
偏離百分比

代號	暫定選區名稱	區界說明	主要屋邨 / 範圍	預計人口	(16 599)
S29	長亨			13 366	-19.48

北	區界線
東北	青衣北岸公路
東	楓樹窩路、担杆山交匯處、青衣西路
東南	
南	
西南	青馬大橋
西	區界線、馬灣海峽
西北	區界線

1. 長亨邨

S30 青發

17 863 +7.61

北	區界線
東北	區界線
東	牙鷹洲街
東南	担杆山路、青敬路
南	青衣北岸公路
西南	青衣北岸公路
西	
西北	區界線

1. 長發邨
2. 青雅苑
3. 青泰苑
4. 青宏苑

地區：葵青

暫定區議會選區範圍

代號	暫定選區名稱	區界說明	主要屋邨 / 範圍	預計人口	標準人口基數 偏離百分比 (16 599)
S31	長安			12 739	-23.25

北	担杆山路
東北	担杆山路
東	青敬路
東南	担杆山交匯處、青敬路
南	青衣北岸公路
西南	青衣北岸公路
西	担杆山路
西北	担杆山路

1. 長安邨（部分）：

安清樓
安海樓
安江樓
安濤樓
安洋樓
安潤樓

地區：離島

暫定區議會選區範圍

代號	暫定選區名稱	區界說明	主要屋邨 / 範圍	預計人口	標準人口基數
					偏離百分比 (16 599)
T01	大嶼山			24 685	+48.71

北	赤鱸角南路、區界線、北大嶼山公路 順東路、南環路、東涌東交匯處 裕東路
東北	區界線、老虎頭、大嶺峒
東	北長洲海峽、芝麻灣、銀鑛灣
東南	北長洲海峽、芝麻灣半島、石鼓洲
南	區界線、索罟群島
西南	區界線、大嶼海峽
西	區界線、大澳
西北	區界線、赤鱸角之西南方

1. 長沙
2. 龍田邨
3. 馬灣新村
4. 銀灣邨
5. 卓濤軒
6. 澄碧邨
7. 石榴埔村
8. 塘福

地區：離島

暫定區議會選區範圍

標準人口基數

偏離百分比

(16 599)

代號	暫定選區名稱	區界說明	主要屋邨 / 範圍	預計人口	
T02	逸東邨南			23 475	+41.42

北	逸東街
東北	松仁路
東	東涌道
東南	東涌道
南	東涌道
西南	松滿路
西	裕東路
西北	

1. 滿東邨
2. 逸東(一)邨 (部分) :
 舟逸樓
 至逸樓
 福逸樓
 享逸樓
 祿逸樓
 平逸樓
 善逸樓
 太逸樓
 迎逸樓
 漁逸樓
 雍逸樓

T03 逸東邨北

24 772

+49.24

北	逸東街
東北	松仁路
東	松仁路
東南	松仁路、裕東路
南	裕東路
西南	逸東街
西	逸東街
西北	

1. 逸東(一)邨 (部分) :
 清逸樓
 康逸樓
2. 逸東(二)邨

地區：離島

暫定區議會選區範圍

代號	暫定選區名稱	區界說明	主要屋邨 / 範圍	預計人口	標準人口基數 偏離百分比 (16 599)
T04	東涌南			21 213	+27.80

北	東涌海濱路
東北	文東路、惠東路
東	北大嶼山公路、東涌東交匯處
東南	裕東路
南	順東路、裕東路
西南	順東路
西	順東路
西北	東涌海濱路

1. 富東邨
2. 海堤灣畔
3. 東堤灣畔
4. 裕東苑

T05 東涌中

20 712 +24.78

北	健東路、怡東路
東北	迎禧路
東	港鐵（機場快綫）、北大嶼山公路
東南	北大嶼山公路
南	北大嶼山公路、東涌東交匯處
西南	北大嶼山公路
西	惠東路
西北	東涌海濱路、惠東路

1. 映灣園（部分）：
映濤軒
悅濤軒
聽濤軒
賞濤軒
2. 藍天海岸
3. 影岸紅
4. 水藍·天岸

地區：離島

暫定區議會選區範圍

代號	暫定選區名稱	區界說明	主要屋邨 / 範圍	預計人口	標準人口基數 偏離百分比 (16 599)
T06	東涌北			19 398	+16.86

北	區界線
東北	區界線
東	
東南	健東路、北大嶼山公路、東涌海濱路 怡東路、迎禧路
南	赤鱗角南路、南環路
西南	南環路
西	區界線
西北	區界線

1. 東環
2. 昇薈
3. 映灣園（部分）：
海珀名邸
4. 迎東邨

地區：離島

暫定區議會選區範圍

標準人口基數
偏離百分比
(16 599)

代號	暫定選區名稱	區界說明	主要屋邨 / 範圍	預計人口	標準人口基數 偏離百分比 (16 599)
T07	愉景灣			20 016	+20.59

北	區界線
東北	區界線
東	區界線
東南	小交椅洲以北
南	遊艇徑、坪洲以北
西南	蟹地灣、遊艇徑、梅窩以北
西	愉景灣隧道、老虎頭
西北	區界線、大嶺峒

1. 津堤
2. 碧濤
3. 尚堤
4. 頤峰
5. 康慧台
6. 海堤居
7. 明翠台
8. 寶峰
9. 蘅峰
10. 海澄湖畔二段

T08 坪洲及喜靈洲

6 622 -60.11

北	小交椅洲
東北	交椅洲
東	區界線
東南	西博寮海峽
南	西博寮海峽
西南	喜靈洲避風塘
西	
西北	蟹地灣

1. 喜靈洲職員宿舍
2. 金坪邨
3. 南灣
4. 稔樹灣
5. 坪麗苑
6. 東灣
7. 元嶺仔

地區：離島

暫定區議會選區範圍

代號	暫定選區名稱	區界說明	主要屋邨 / 範圍	預計人口	標準人口基數 偏離百分比 (16 599)
T09	南丫及蒲台			6 501	-60.83

北	區界線、西博寮海峽
東北	區界線、東博寮海峽
東	區界線、蒲台群島、橫瀾島
東南	區界線
南	區界線
西南	區界線
西	長洲以東部份海域、西博寮海峽
西北	西博寮海峽

1. 蘆鬚城
2. 蘆荻灣
3. 鹿洲
4. 模達
5. 北角
6. 蒲台
7. 索罟灣
8. 大坪村
9. 大灣
10. 榕樹灣

地區：離島

暫定區議會選區範圍

代號	暫定選區名稱	區界說明	主要屋邨 / 範圍	預計人口	標準人口基數 偏離百分比 (16 599)
T10	長洲			21 752	+31.04

北	北長洲海峽
東北	喜靈洲以南
東	西博寮海峽
東南	長洲以南部份海域
南	長洲以南部份海域
西南	石鼓洲以東
西	長洲避風塘
西北	北長洲海峽

1. 長貴邨
2. 花屏山莊
3. 碧濤軒
4. 高山村
5. 龍仔村
6. 北社新村
7. 西灣美經援村
8. 桂濤花園
9. 大貴灣新村
10. 大菜園區