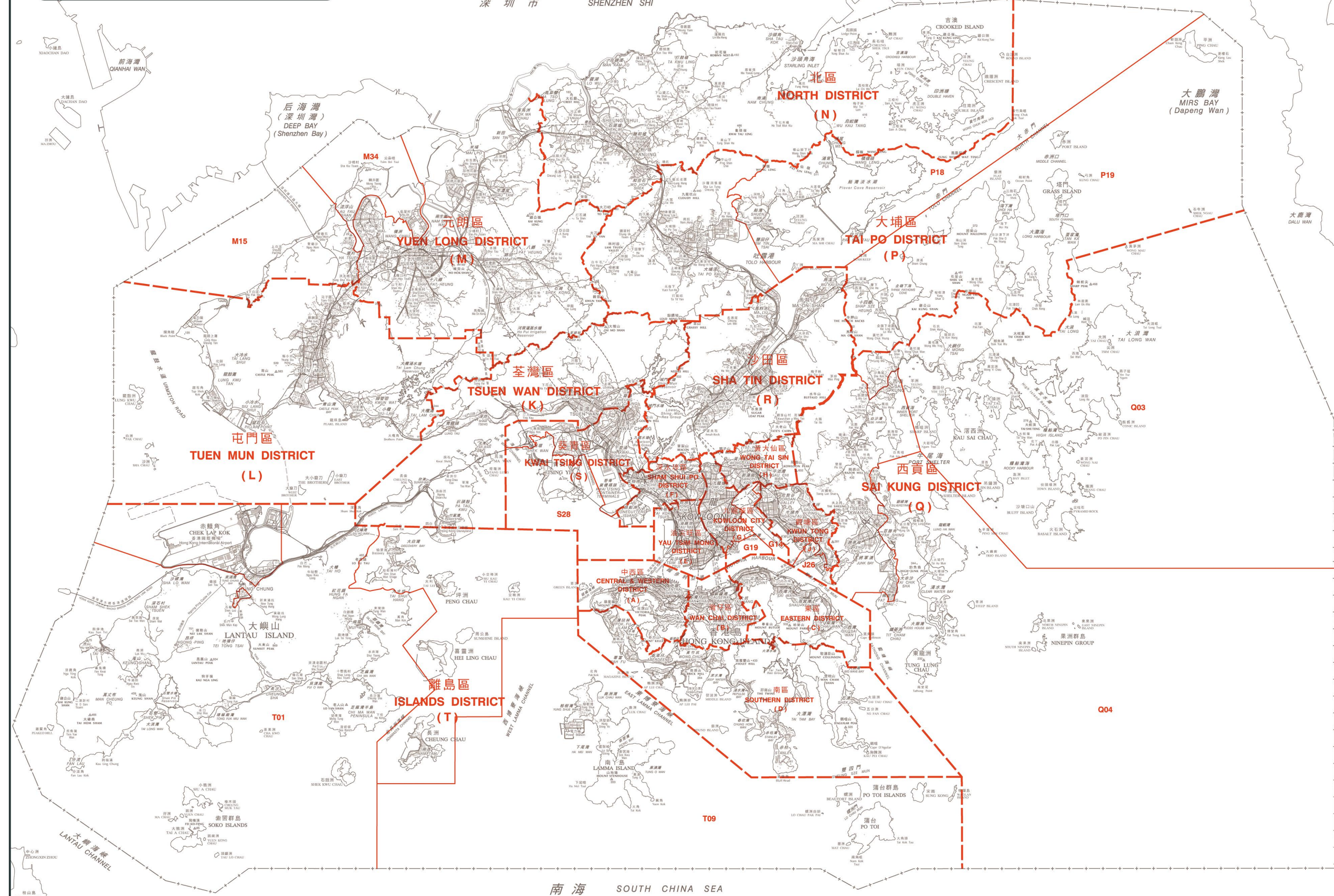


香港特別行政區
HONG KONG
SPECIAL ADMINISTRATIVE REGION

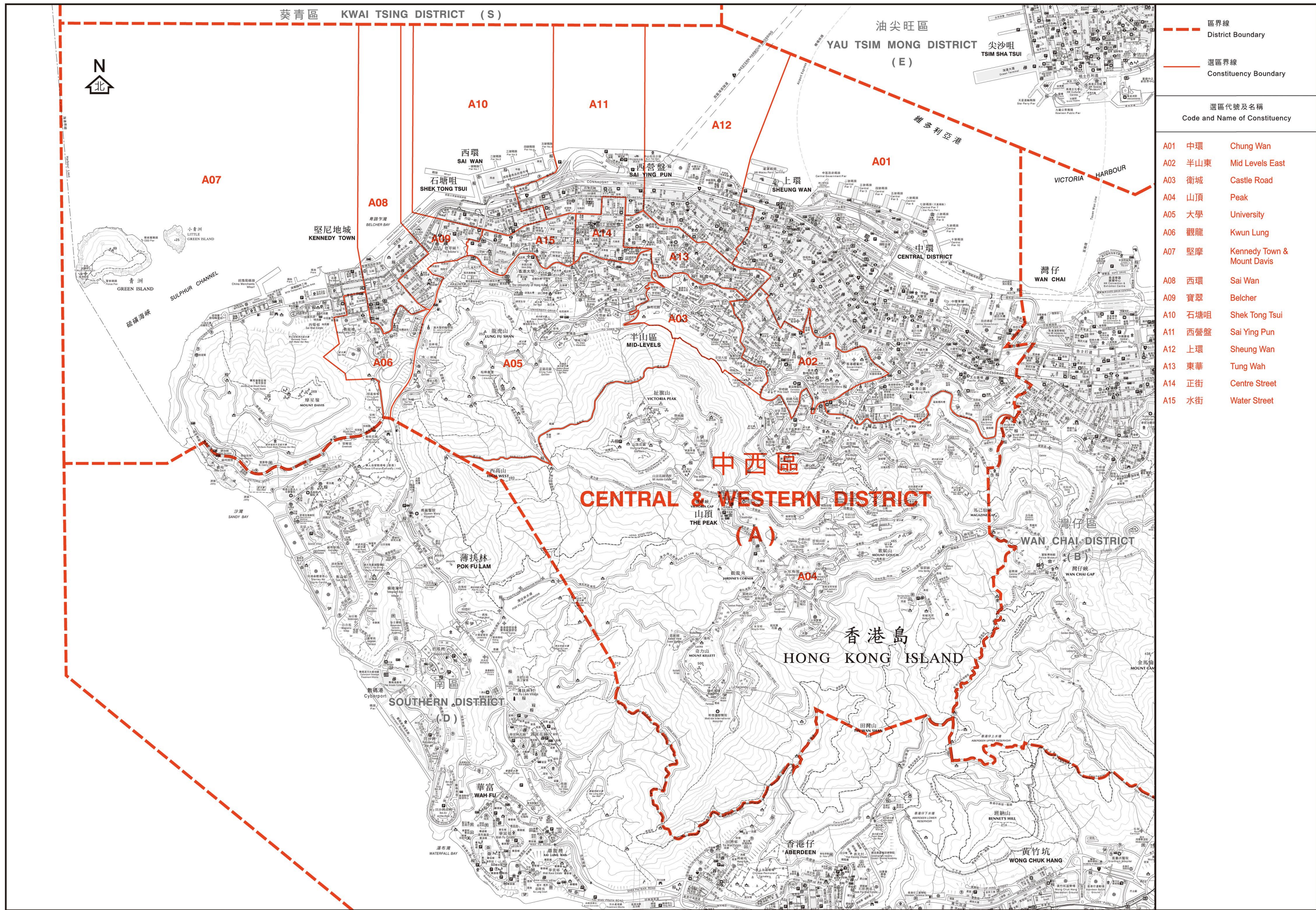


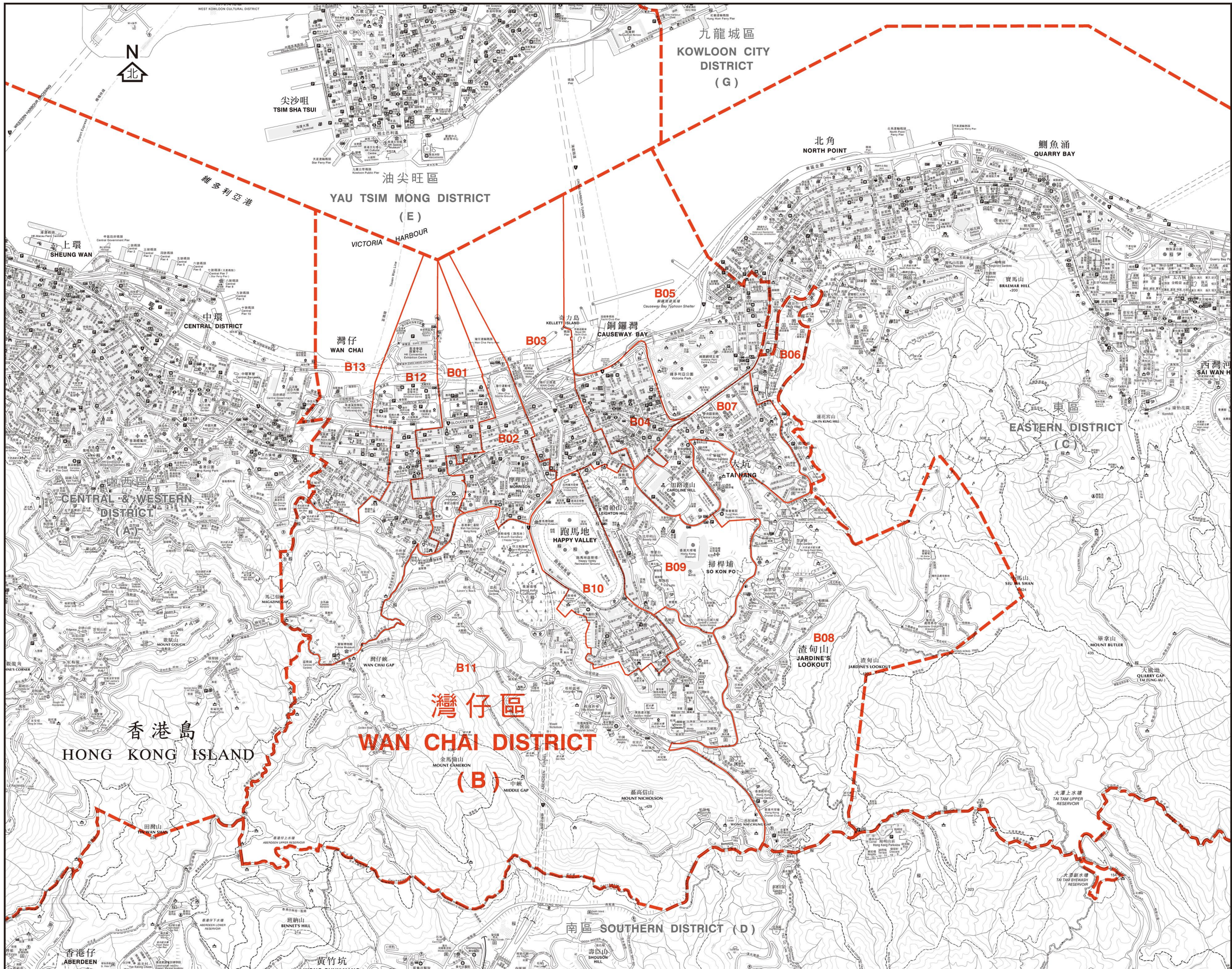
<div><div></div>區界線</div> <div>District Boundary</div>			
代號	區名稱		圖則編號
Code	District Name		Plan No.
A	中西區	Central & Western	DCCAR/2019/A
B	灣仔區	Wan Chai	DCCAR/2019/B
C	東區	Eastern	DCCAR/2019/C
D	南區	Southern	DCCAR/2019/D1 & DCCAR/2019/D2
E	油尖旺區	Yau Tsim Mong	DCCAR/2019/E
F	深水埗區	Sham Shui Po	DCCAR/2019/F
G	九龍城區	Kowloon City	DCCAR/2019/G
H	黃大仙區	Wong Tai Sin	DCCAR/2019/H
J	觀塘區	Kwun Tong	DCCAR/2019/J
K	荃灣區	Tsuen Wan	DCCAR/2019/K
L	屯門區	Tuen Mun	DCCAR/2019/L
M	元朗區	Yuen Long	DCCAR/2019/M
N	北區	North	DCCAR/2019/N1 DCCAR/2019/N2
P	大埔區	Tai Po	DCCAR/2019/P1 & DCCAR/2019/P2
Q	西貢區	Sai Kung	DCCAR/2019/Q1 & DCCAR/2019/Q2
R	沙田區	Sha Tin	DCCAR/2019/R
S	葵青區	Kwai Tsing	DCCAR/2019/S
T	離島區	Islands	DCCAR/2019/T
<div><div></div>選區界線</div> <div>Constituency Boundary</div>			
選區代號及名稱			
Code and Name of Constituency			
G14	啟德中及南	Kai Tak Central & South	
G19	黃埔東	Whampoa East	
J26	油塘西	Yau Tong West	
M15	廈村	Ha Tsuen	
M34	屏山北	Ping Shan North	
P18	船灣	Shuen Wan	
P19	西貢北	Sai Kung North	
Q03	西貢離島	Sai Kung Islands	
Q04	坑口東	Hang Hau East	
S28	青衣南	Tsing Yi South	
T01	大嶼山	Lantau	
T09	南丫及蒲台	Lamma & Po Toi	

二零一九年區議會選區分界圖索引
2019 DISTRICT COUNCIL CONSTITUENCY BOUNDARIES INDEX MAP

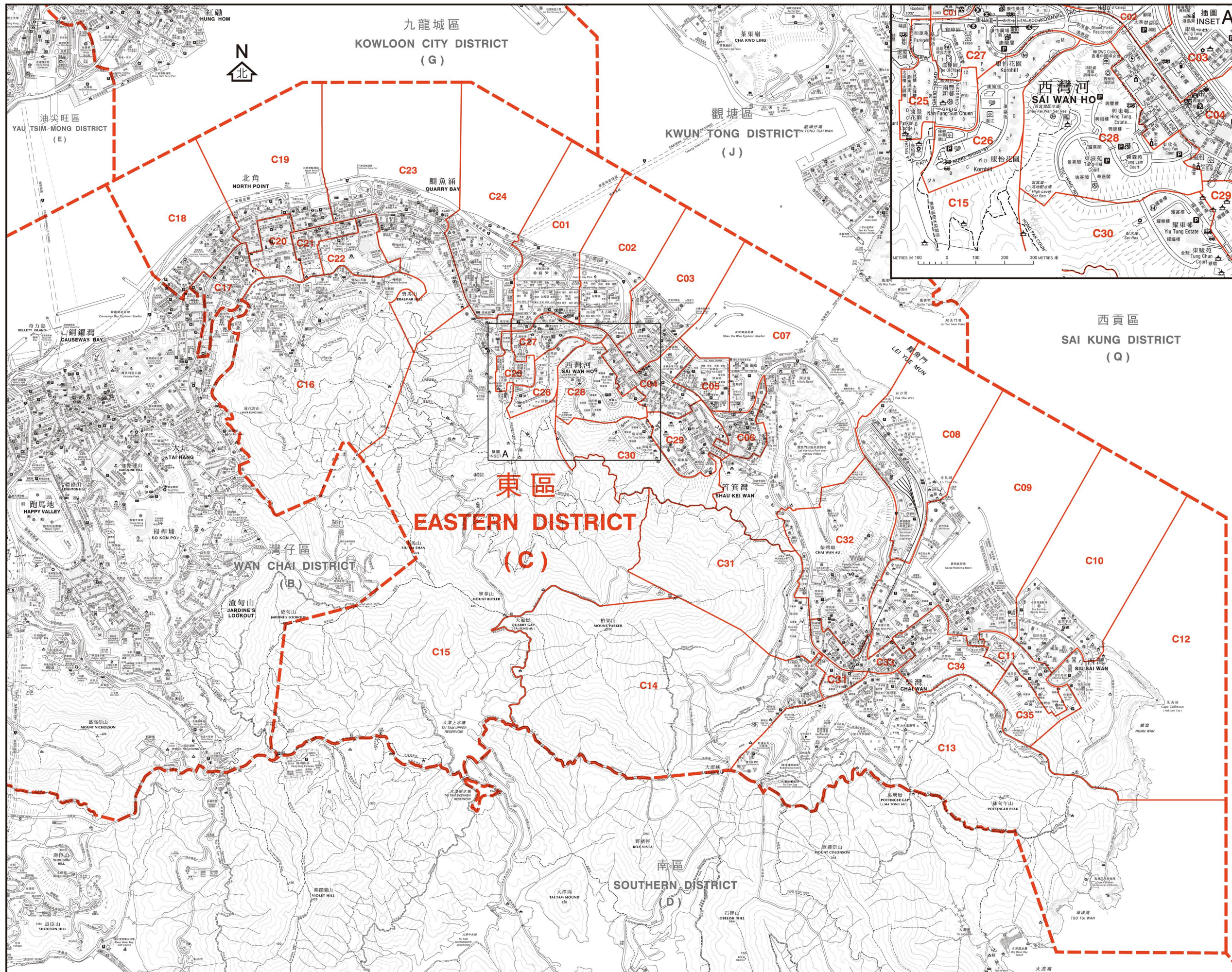
圖則編號
Plan No. DCCA/R/2019/INDEX
二零一九年二月版 February 2019 Edition
選舉管理委員會刊印
Published by the Electoral Affairs Commission

版權所有 未經許可 不得複製 © 2019 Copyright reserved - reproduction by permission only
地政總署測繪處繪製
Cartography by Survey & Mapping Office, Lands Department

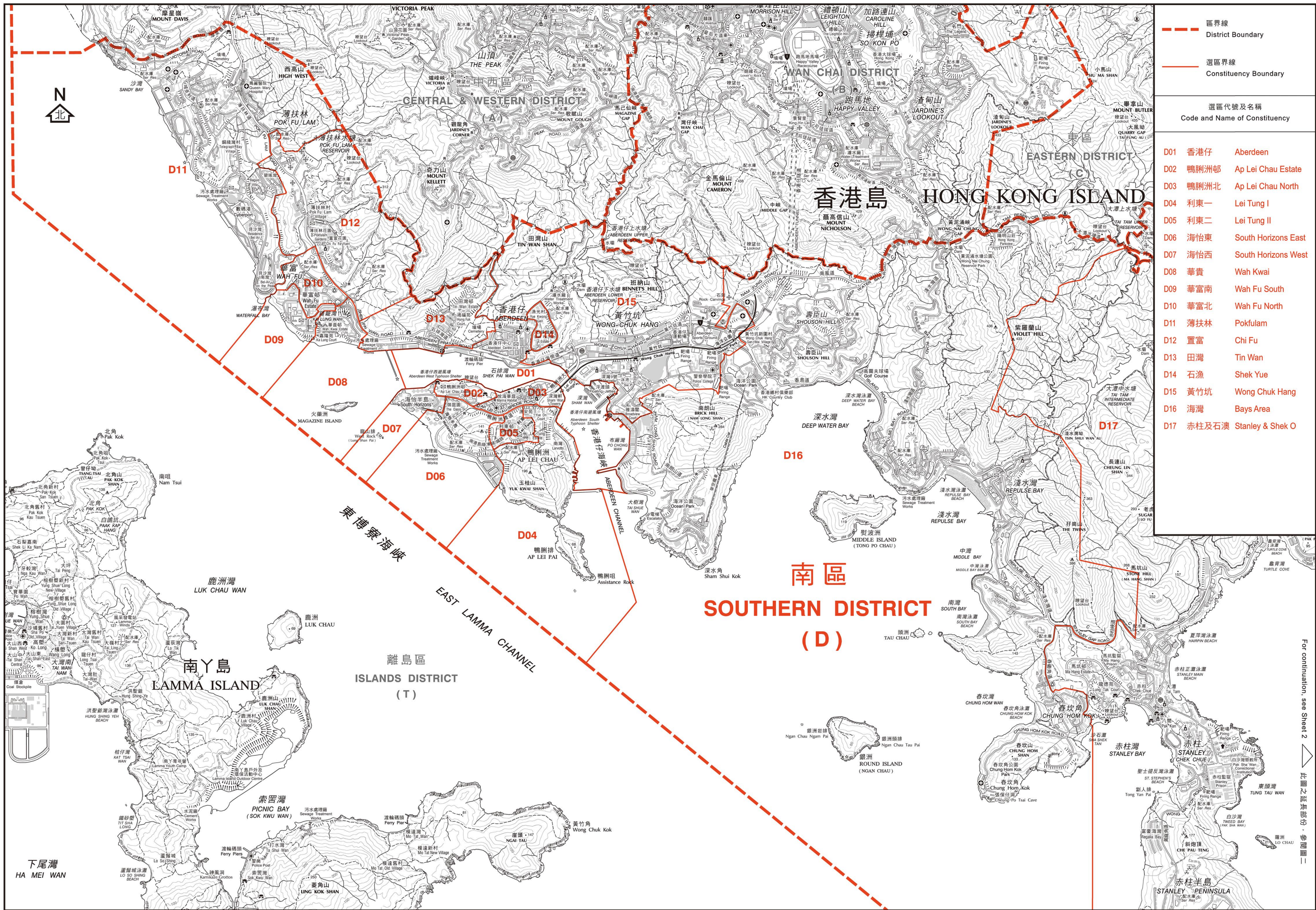


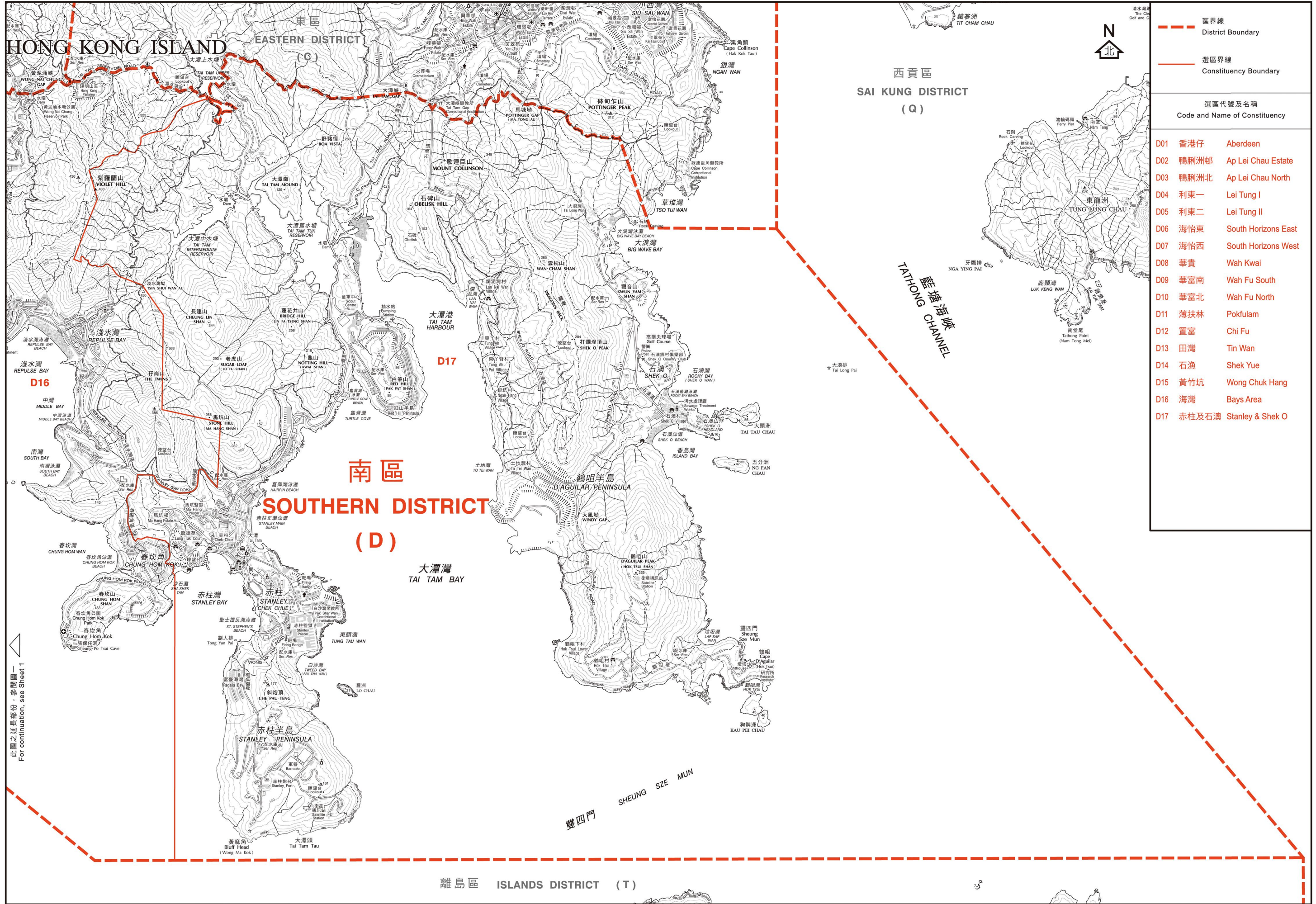


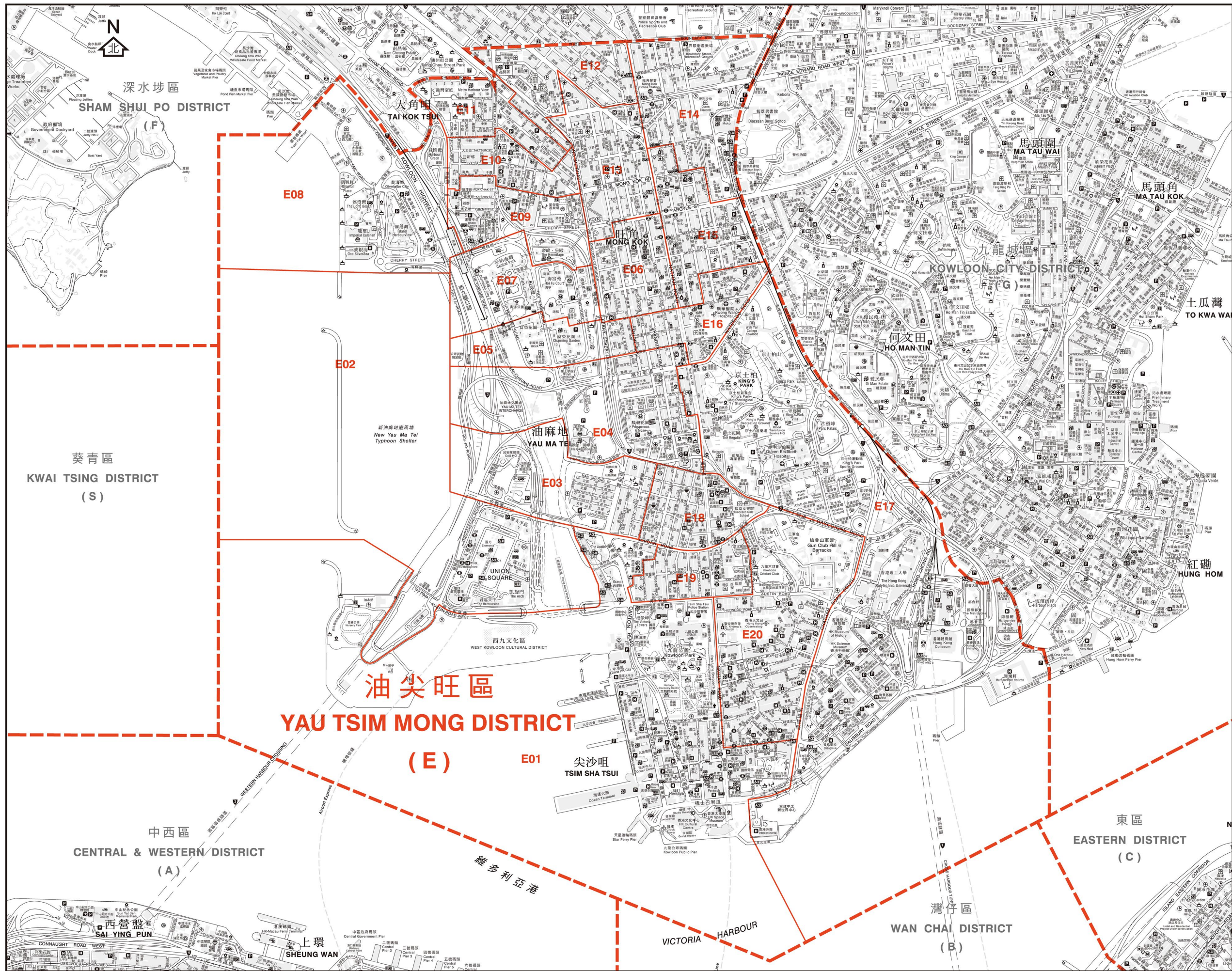
選區代號及名稱 Code and Name of Constituency		
B01	軒尼詩	Hennessy
B02	愛群	Oi Kwan
B03	鵝頸	Canal Road
B04	銅鑼灣	Causeway Bay
B05	維園	Victoria Park
B06	天后	Tin Hau
B07	大坑	Tai Hang
B08	渣甸山	Jardine's Lookout
B09	樂活	Broadwood
B10	跑馬地	Happy Valley
B11	司徒拔道	Stubbs Road
B12	修頓	Southorn
B13	大佛口	Tai Fat Hau



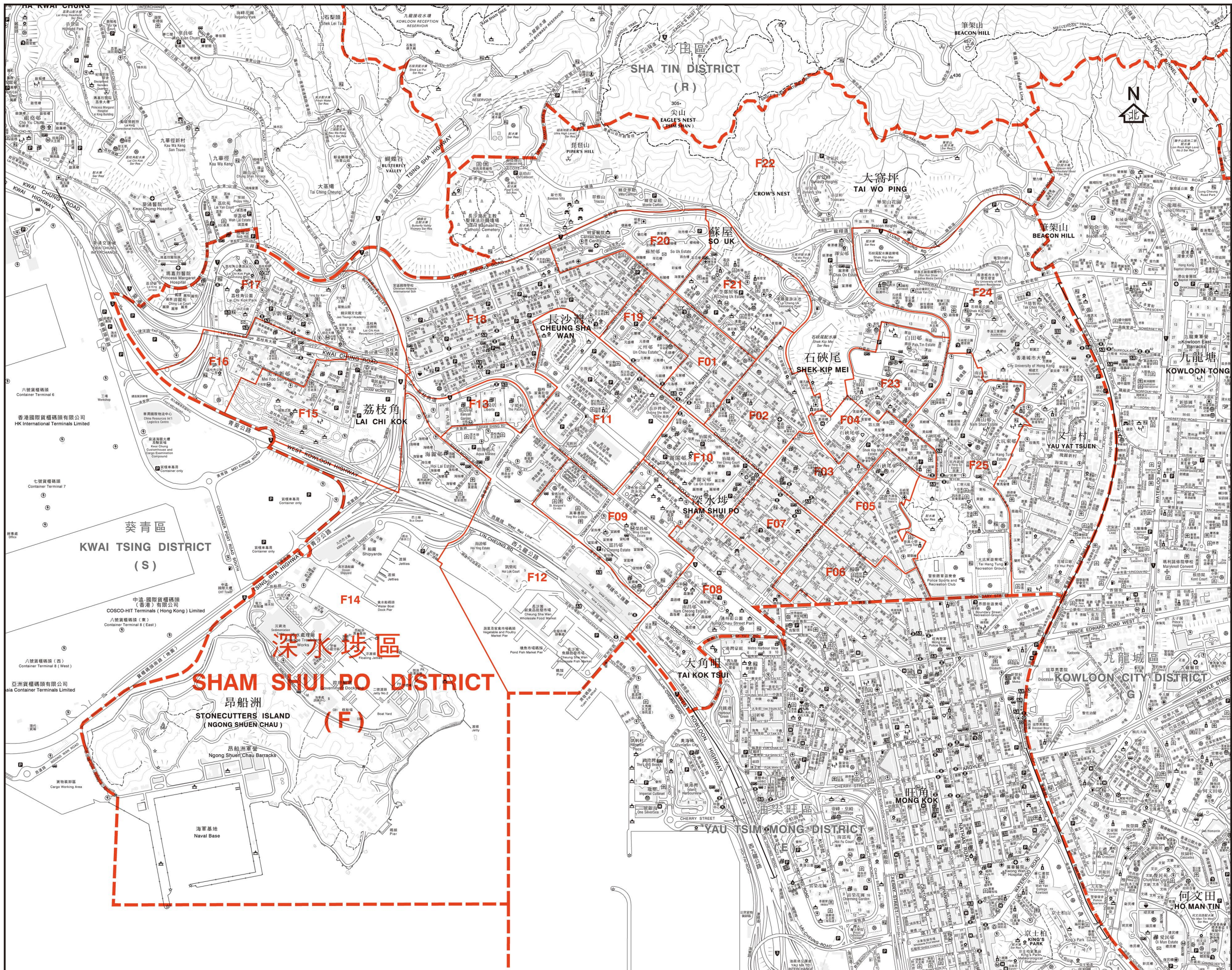
區界線 District Boundary	
選區界線 Constituency Boundary	
選區代號及名稱 Code and Name of Constituency	
C01	太古城西 Tai Koo Shing West
C02	太古城東 Tai Koo Shing East
C03	鯉景灣 Lei King Wan
C04	西灣河 Sai Wan Ho
C05	愛秩序灣 Aldrich Bay
C06	筲箕灣 Shaukeiwan
C07	阿公岩 A Kung Ngam
C08	杏花邨 Heng Fa Chuen
C09	翠灣 Tsui Wan
C10	欣藍 Yan Lam
C11	小西灣 Siu Sai Wan
C12	景怡 King Yee
C13	環翠 Wan Tsui
C14	翡翠 Fei Tsui
C15	柏架山 Mount Parker
C16	寶馬山 Braemar Hill
C17	炮台山 Fortress Hill
C18	城市花園 City Garden
C19	和富 Provident
C20	堡壘 Fort Street
C21	錦屏 Kam Ping
C22	丹拿 Tanner
C23	健康村 Healthy Village
C24	鯪魚涌 Quarry Bay
C25	南豐 Nam Fung
C26	康怡 Kornhill
C27	康山 Kornhill Garden
C28	興東 Hing Tung
C29	下耀東 Lower Yiu Tung
C30	上耀東 Upper Yiu Tung
C31	興民 Hing Man
C32	樂康 Lok Hong
C33	翠德 Tsui Tak
C34	漁灣 Yue Wan
C35	佳曉 Kai Hiu



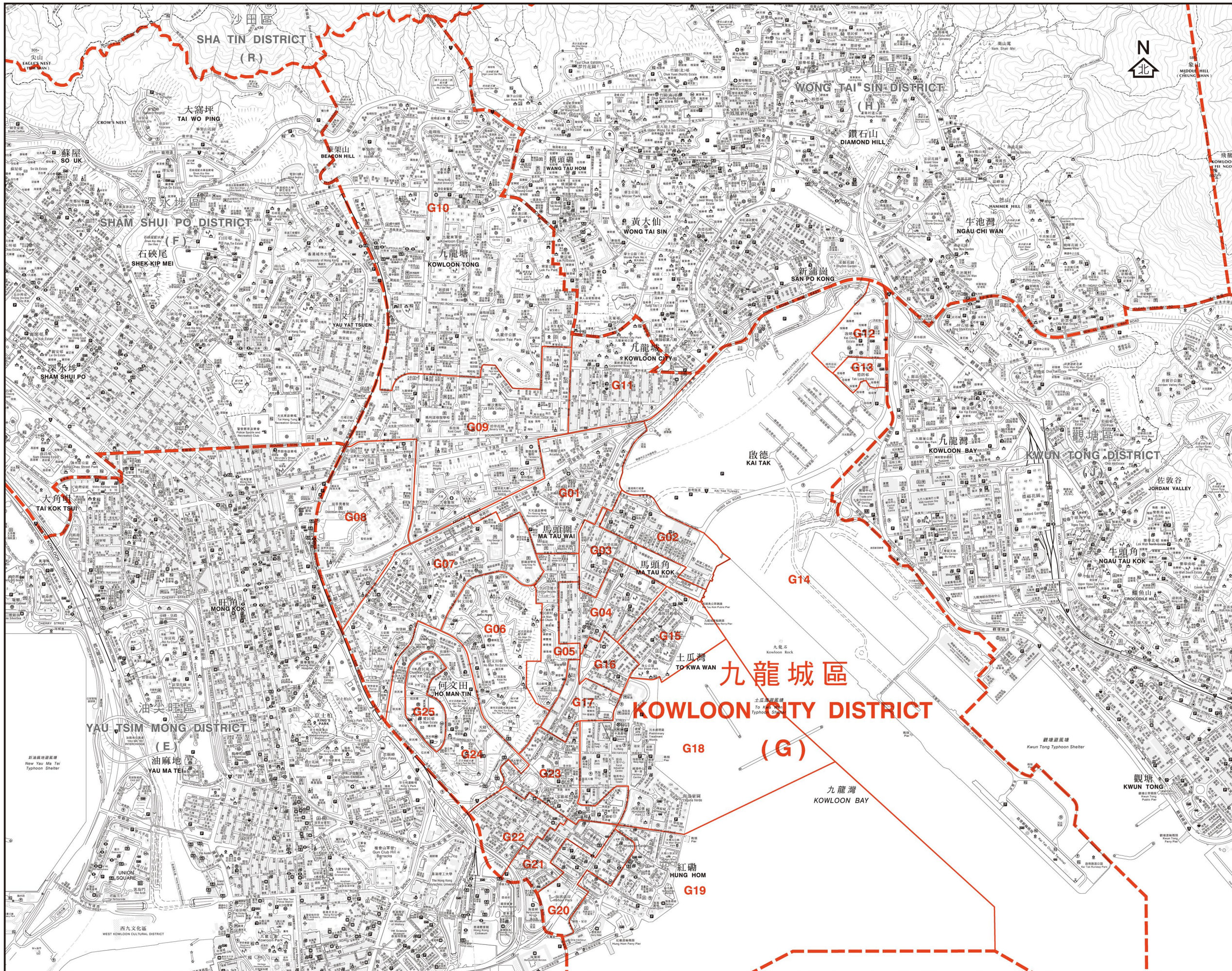




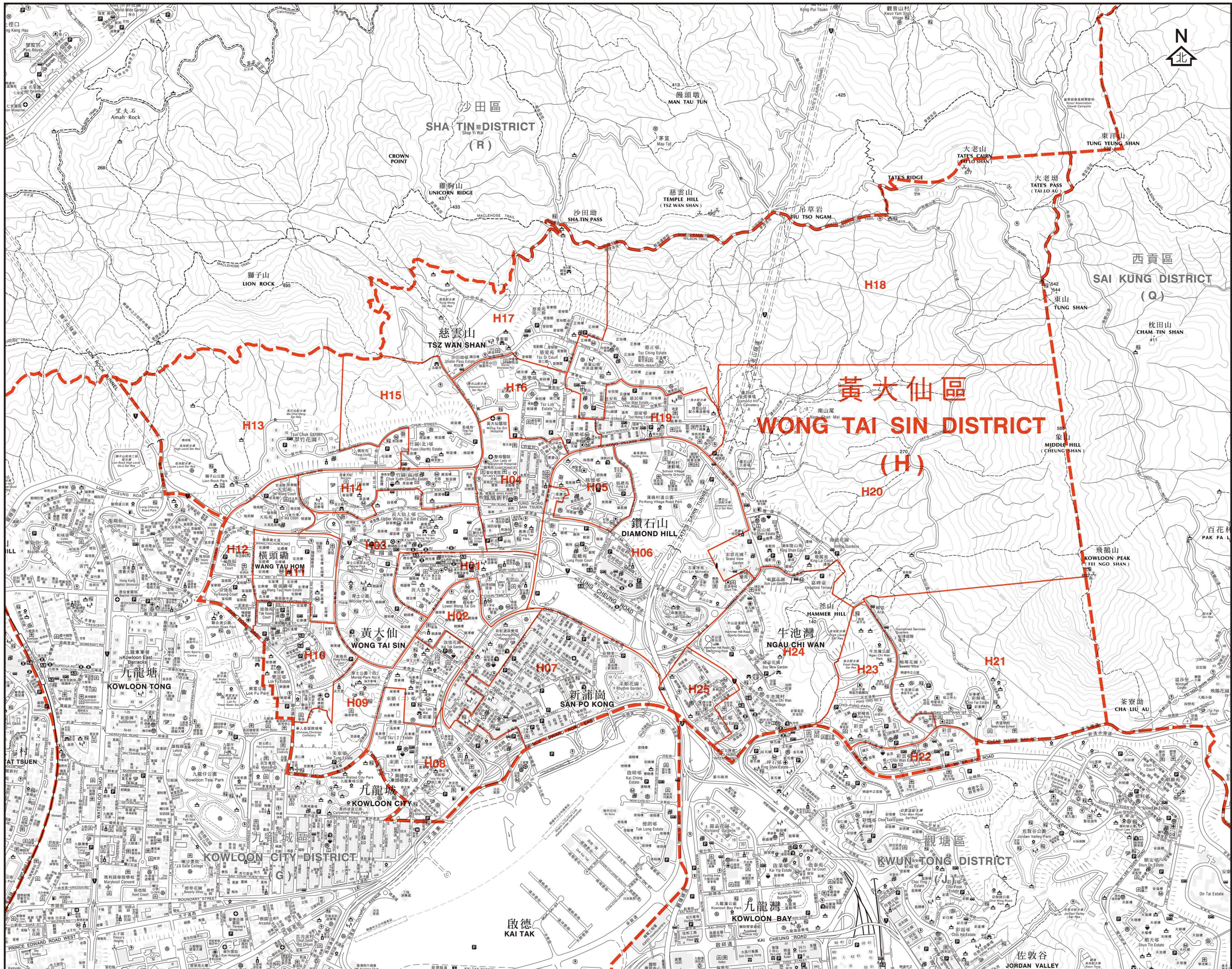
區界線 District Boundary	
選區界線 Constituency Boundary	
選區代號及名稱 Code and Name of Constituency	
E01	尖沙咀西 Tsim Sha Tsui West
E02	九龍站 Kowloon Station
E03	佐敦西 Jordan West
E04	油麻地南 Yau Ma Tei South
E05	富榮 Charming
E06	旺角西 Mong Kok West
E07	富柏 Fu Pak
E08	奧運 Olympic
E09	櫻桃 Cherry
E10	大角咀南 Tai Kok Tsui South
E11	大角咀北 Tai Kok Tsui North
E12	大南 Tai Nan
E13	旺角北 Mong Kok North
E14	旺角東 Mong Kok East
E15	旺角南 Mong Kok South
E16	油麻地北 Yau Ma Tei North
E17	尖東及 京士柏 East Tsim Sha Tsui & King's Park
E18	佐敦北 Jordan North
E19	佐敦南 Jordan South
E20	尖沙咀中 Tsim Sha Tsui Central



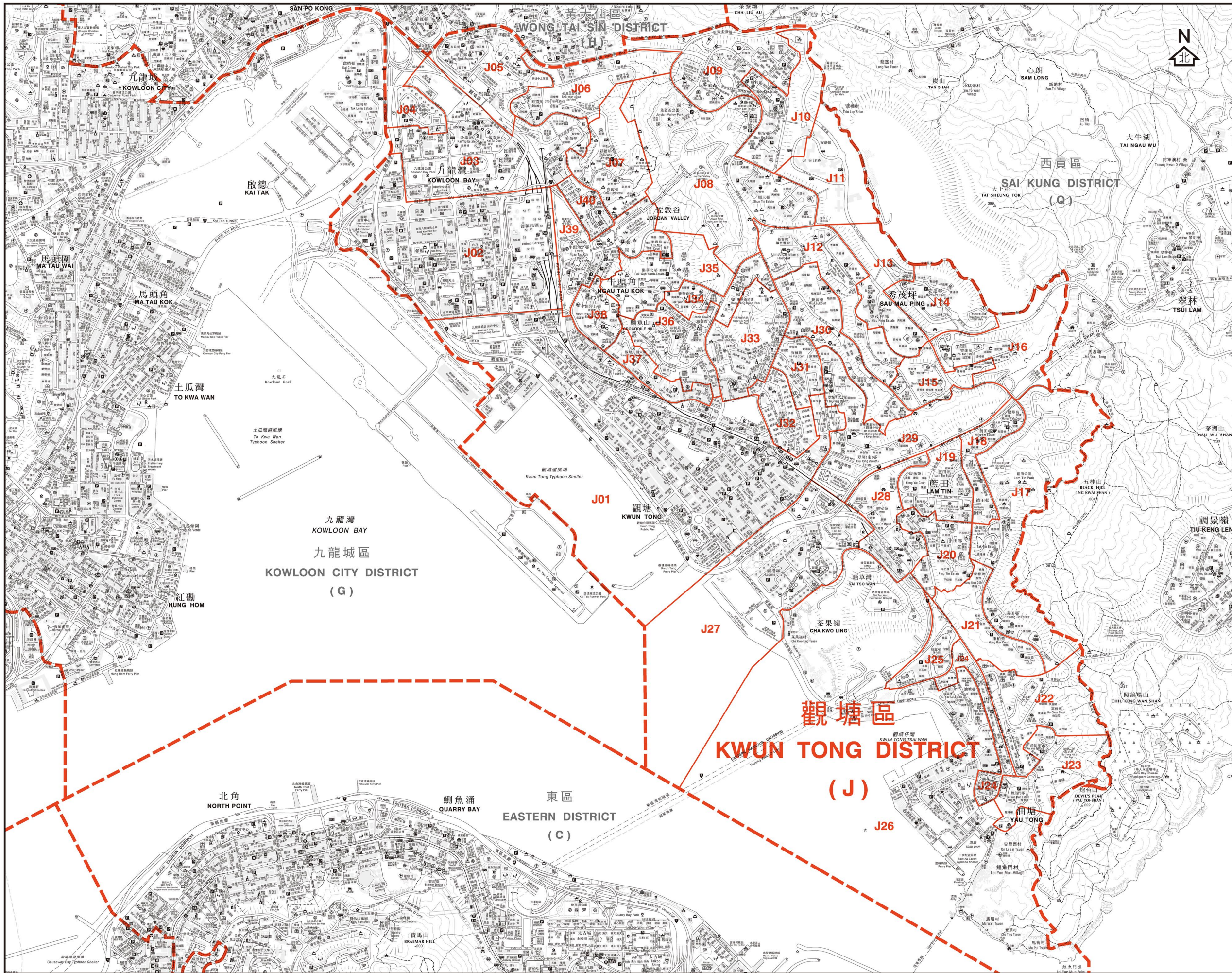
區界線 District Boundary		
選區界線 Constituency Boundary		
選區代號及名稱 Code and Name of Constituency		
F01	寶麗	Po Lai
F02	長沙灣	Cheung Sha Wan
F03	南昌北	Nam Cheong North
F04	石硤尾	Shek Kip Mei
F05	南昌東	Nam Cheong East
F06	南昌南	Nam Cheong South
F07	南昌中	Nam Cheong Central
F08	南昌西	Nam Cheong West
F09	富昌	Fu Cheong
F10	麗閣	Lai Kok
F11	幸福	Fortune
F12	碧匯	Pik Wui
F13	荔枝角中	Lai Chi Kok Central
F14	荔枝角南	Lai Chi Kok South
F15	美孚南	Mei Foo South
F16	美孚中	Mei Foo Central
F17	美孚北	Mei Foo North
F18	荔枝角北	Lai Chi Kok North
F19	元州	Un Chau
F20	蘇屋	So Uk
F21	李鄭屋	Lei Cheng Uk
F22	龍坪及上白田	Lung Ping & Sheung Pak Tin
F23	下白田	Ha Pak Tin
F24	又一村	Yau Yat Tsuen
F25	南山、大坑東及大坑西	Nam Shan, Tai Hang Tung & Tai Hang Sai



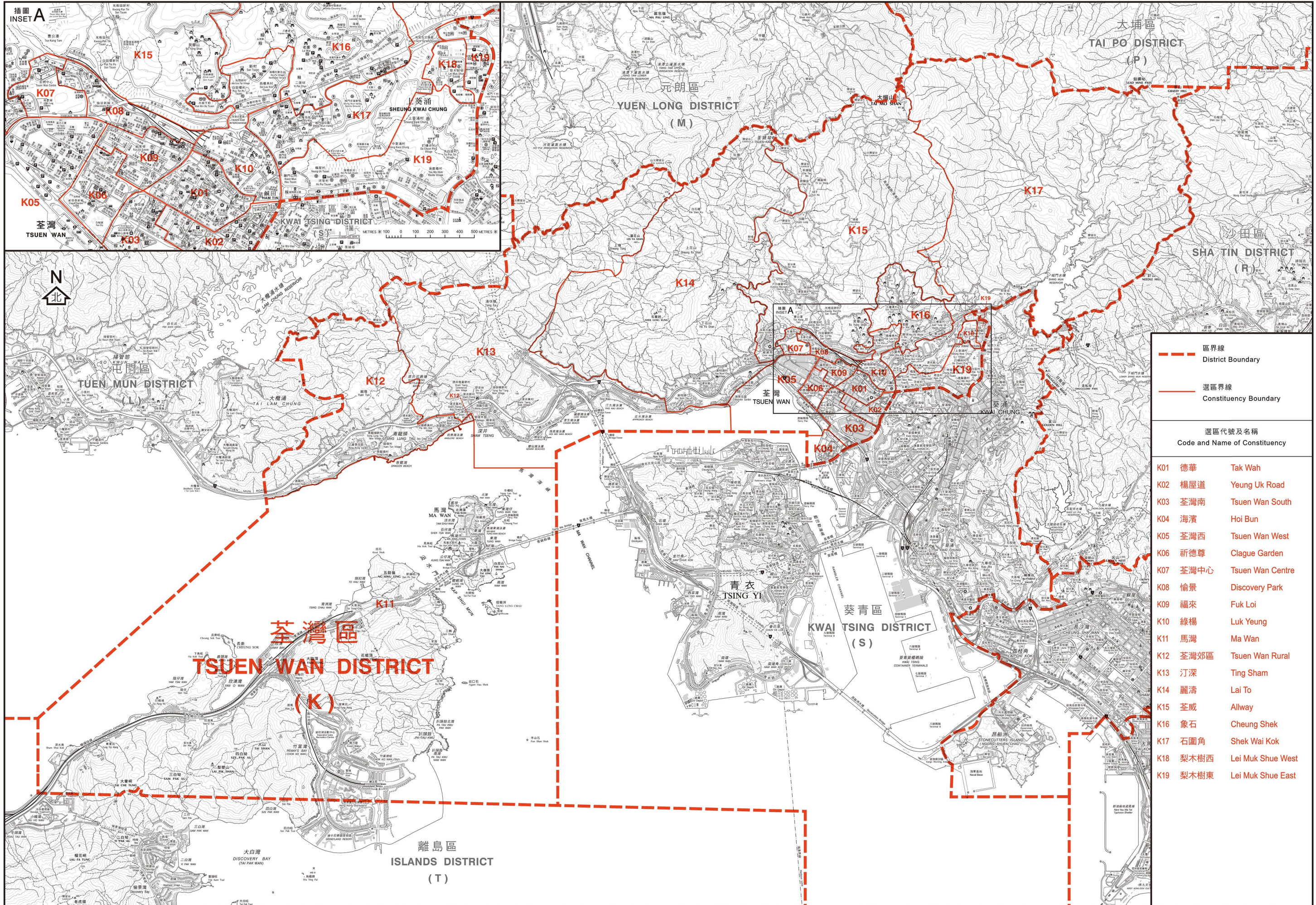
區界線 District Boundary		
選區界線 Constituency Boundary		
選區代號及名稱 Code and Name of Constituency		
G01	馬頭圍	Ma Tau Wai
G02	宋皇臺	Sung Wong Toi
G03	馬坑涌	Ma Hang Chung
G04	馬頭角	Ma Tau Kok
G05	樂民	Lok Man
G06	常樂	Sheung Lok
G07	何文田	Ho Man Tin
G08	嘉道理	Kadoorie
G09	太子	Prince
G10	九龍塘	Kowloon Tong
G11	龍城	Lung Shing
G12	啟德北	Kai Tak North
G13	啟德東	Kai Tak East
G14	啟德中及南	Kai Tak Central & South
G15	海心	Hoi Sham
G16	土瓜灣北	To Kwa Wan North
G17	土瓜灣南	To Kwa Wan South
G18	鶴園海逸	Hok Yuen Laguna Verde
G19	黃埔東	Whampoa East
G20	黃埔西	Whampoa West
G21	紅磡灣	Hung Hom Bay
G22	紅磡	Hung Hom
G23	家維	Ka Wai
G24	愛民	Oi Man
G25	愛俊	Oi Chun

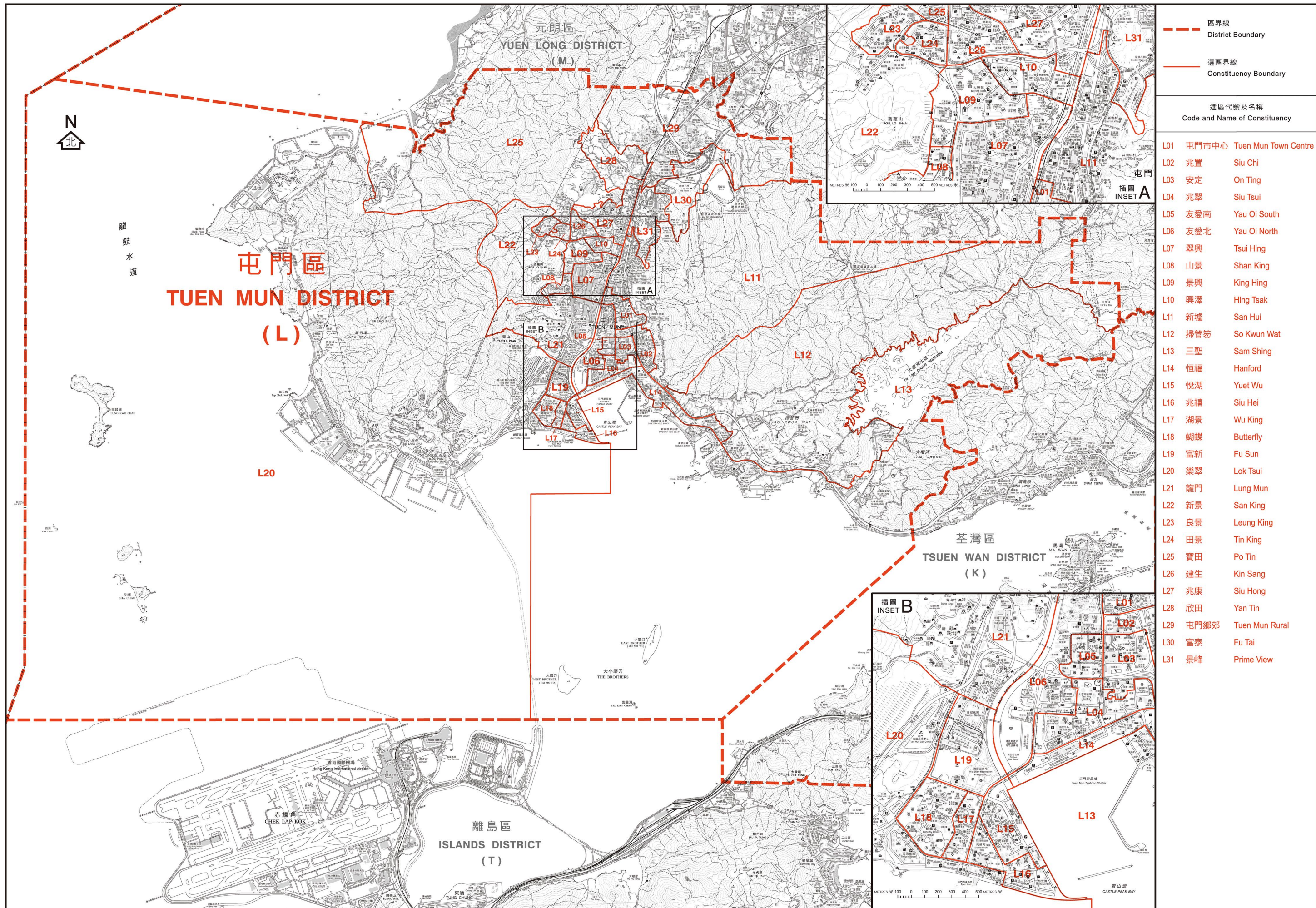


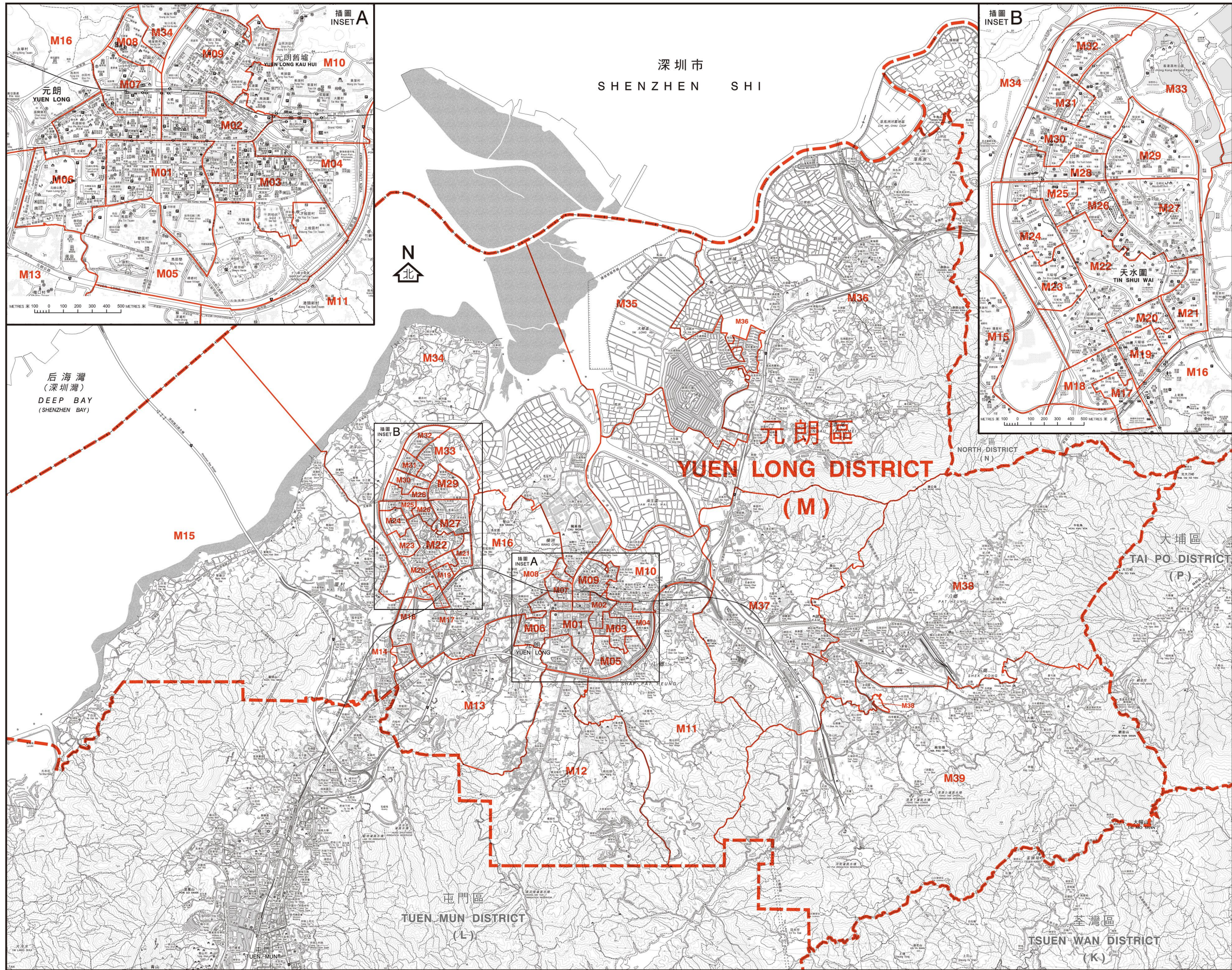
區界線 District Boundary		
選區界線 Constituency Boundary		
選區代號及名稱 Code and Name of Constituency		
H01	龍趣	Lung Tsui
H02	龍下	Lung Ha
H03	龍上	Lung Sheung
H04	鳳凰	Fung Wong
H05	鳳德	Fung Tak
H06	龍星	Lung Sing
H07	新蒲崗	San Po Kong
H08	東頭	Tung Tau
H09	東美	Tung Mei
H10	樂富	Lok Fu
H11	橫頭磡	Wang Tau Hom
H12	天強	Tin Keung
H13	翠竹及 鵬程	Tsui Chuk & Pang Ching
H14	竹園南	Chuk Yuen South
H15	竹園北	Chuk Yuen North
H16	慈雲西	Tsz Wan West
H17	正愛	Ching Oi
H18	正安	Ching On
H19	慈雲東	Tsz Wan East
H20	瓊富	King Fu
H21	彩雲東	Choi Wan East
H22	彩雲南	Choi Wan South
H23	彩雲西	Choi Wan West
H24	池彩	Chi Choi
H25	彩虹	Choi Hung



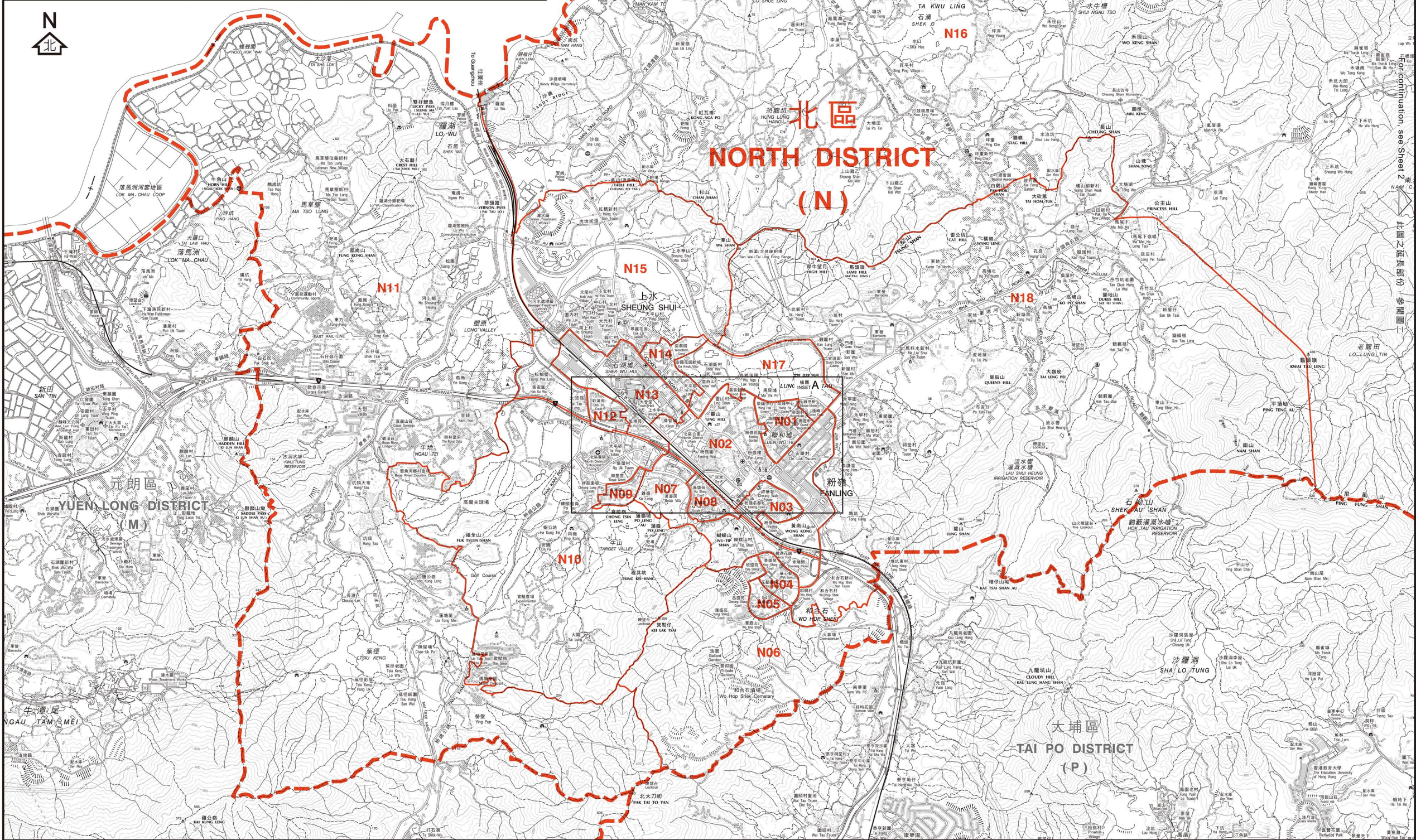
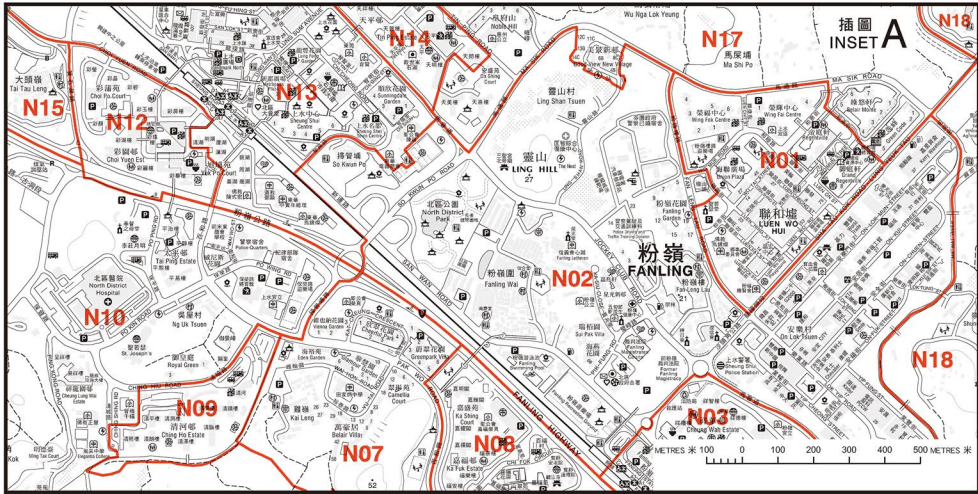
區界線 District Boundary		
選區界線 Constituency Boundary		
選區代號及名稱 Code and Name of Constituency		
J01	觀塘中心	Kwun Tong Central
J02	九龍灣	Kowloon Bay
J03	啟業	Kai Yip
J04	麗晶	Lai Ching
J05	坪石	Ping Shek
J06	彩德	Choi Tak
J07	佐敦谷	Jordan Valley
J08	順天	Shun Tin
J09	雙順	Sheung Shun
J10	安利	On Lee
J11	觀塘安泰	Kwun Tong On Tai
J12	秀茂坪北	Sau Mau Ping North
J13	秀茂坪中	Sau Mau Ping Central
J14	安達	On Tat
J15	秀茂坪南	Sau Mau Ping South
J16	寶達	Po Tat
J17	廣德	Kwong Tak
J18	興田	Hing Tin
J19	藍田	Lam Tin
J20	平田	Ping Tin
J21	柏雅	Pak Nga
J22	俊翔	Chun Cheung
J23	油塘東	Yau Tong East
J24	油翠	Yau Chui
J25	油麗	Yau Lai
J26	油塘西	Yau Tong West
J27	麗港城	Laguna City
J28	景田	King Tin
J29	翠屏	Tsui Ping
J30	曉麗	Hiu Lai
J31	寶樂	Po Lok
J32	月華	Yuet Wah
J33	協康	Hip Hong
J34	樂華南	Lok Wah South
J35	樂華北	Lok Wah North
J36	康樂	Hong Lok
J37	定安	Ting On
J38	牛頭角上邨	Upper Ngau Tau Kok Estate
J39	牛頭角下邨	Lower Ngau Tau Kok Estate
J40	淘大	To Tai



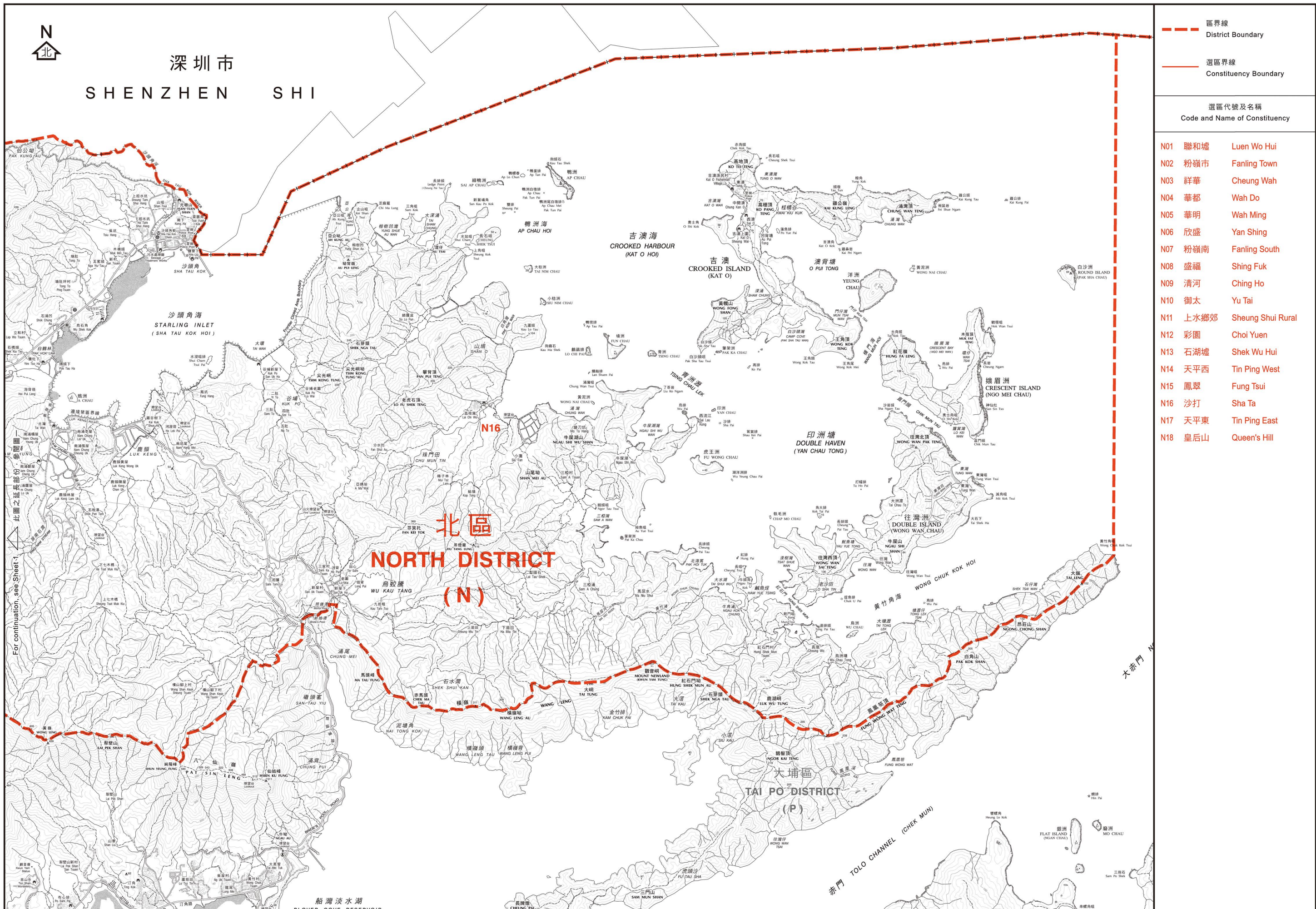


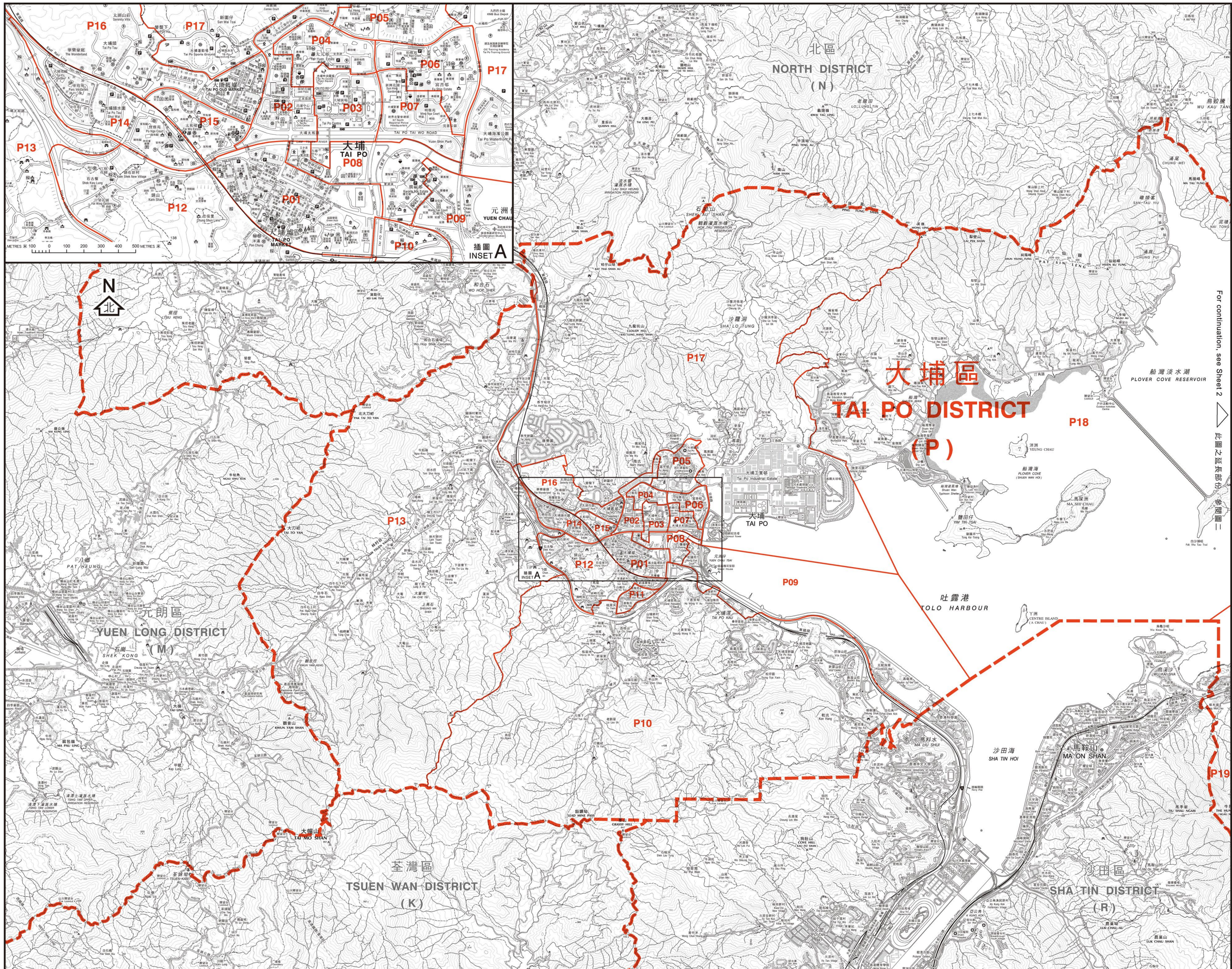


區界線 District Boundary		
選區界線 Constituency Boundary		
選區代號及名稱 Code and Name of Constituency		
M01	豐年	Fung Nin
M02	元朗中心	Yuen Long Centre
M03	鳳翔	Fung Cheung
M04	元龍	Yuen Lung
M05	十八鄉中	Shap Pat Heung Central
M06	水邊	Shui Pin
M07	南屏	Nam Ping
M08	北朗	Pek Long
M09	元朗東頭	Yuen Long Tung Tau
M10	十八鄉北	Shap Pat Heung North
M11	十八鄉東	Shap Pat Heung East
M12	十八鄉西	Shap Pat Heung West
M13	屏山南	Ping Shan South
M14	洪福	Hung Fuk
M15	廈村	Ha Tsuen
M16	屏山中	Ping Shan Central
M17	盛欣	Shing Yan
M18	天盛	Tin Shing
M19	天耀	Tin Yiu
M20	耀祐	Yiu Yau
M21	慈祐	Tsz Yau
M22	嘉湖南	Kingswood South
M23	瑞愛	Shui Oi
M24	瑞華	Shui Wah
M25	頌華	Chung Wah
M26	頌栢	Chung Pak
M27	嘉湖北	Kingswood North
M28	悅恩	Yuet Yan
M29	晴景	Ching King
M30	富恩	Fu Yan
M31	逸澤	Yat Chak
M32	天恒	Tin Heng
M33	宏逸	Wang Yat
M34	屏山北	Ping Shan North
M35	錦綉花園	Fairview Park
M36	新田	San Tin
M37	錦田	Kam Tin
M38	八鄉北	Pat Heung North
M39	八鄉南	Pat Heung South

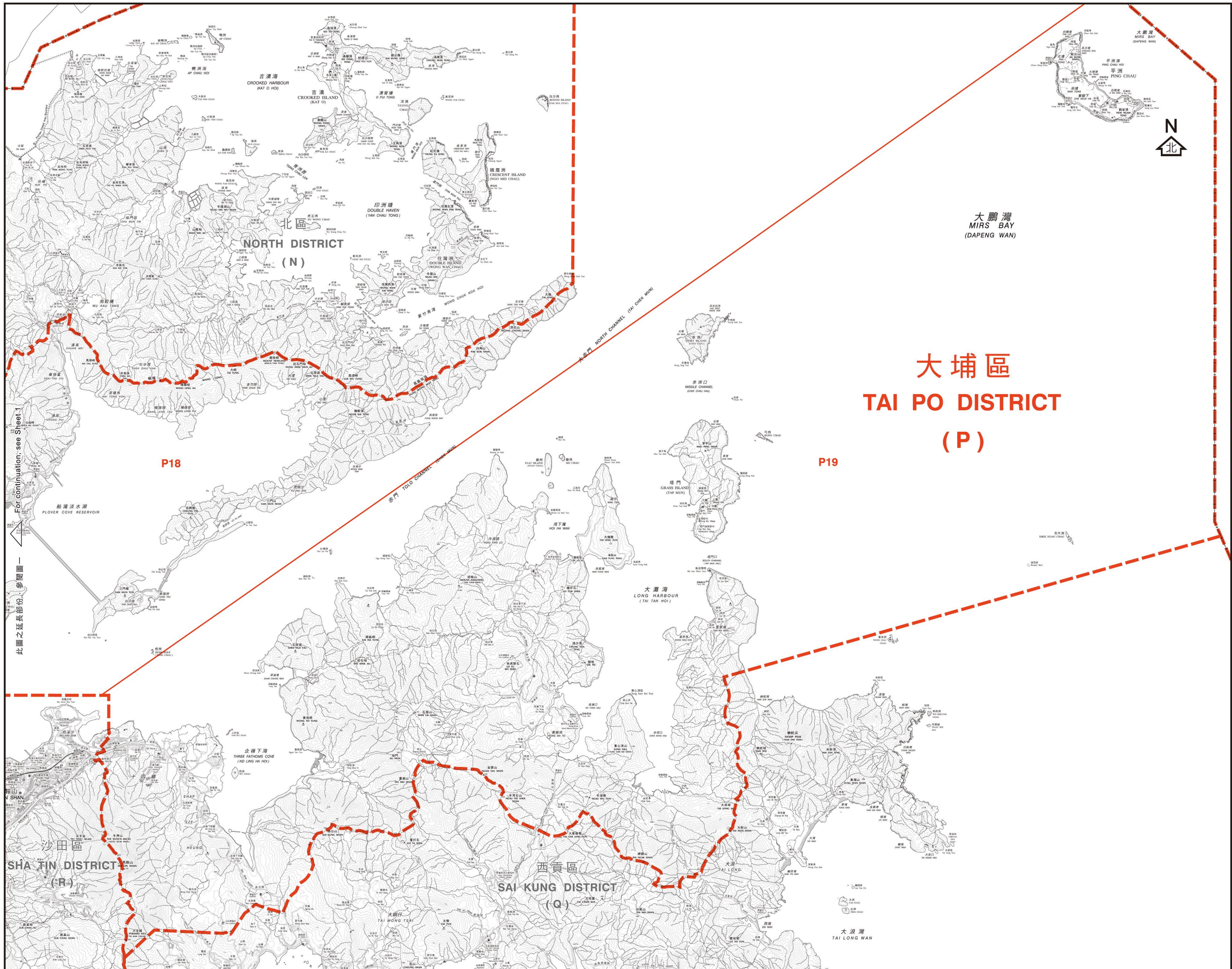


區界線 District Boundary	
選區界線 Constituency Boundary	
選區代號及名稱 Code and Name of Constituency	
N01	聯和墟 Luen Wo Hui
N02	粉嶺市 Fanling Town
N03	祥華 Cheung Wah
N04	華都 Wah Do
N05	華明 Wah Ming
N06	欣盛 Yan Shing
N07	粉嶺南 Fanling South
N08	盛福 Shing Fuk
N09	清河 Ching Ho
N10	御太 Yu Tai
N11	上水鄉郊 Sheung Shui Rural
N12	彩園 Choi Yuen
N13	石湖墟 Shek Wu Hui
N14	天平西 Tin Ping West
N15	鳳翠 Fung Tsui
N16	沙打 Sha Ta
N17	天平東 Tin Ping East
N18	皇后山 Queen's Hill

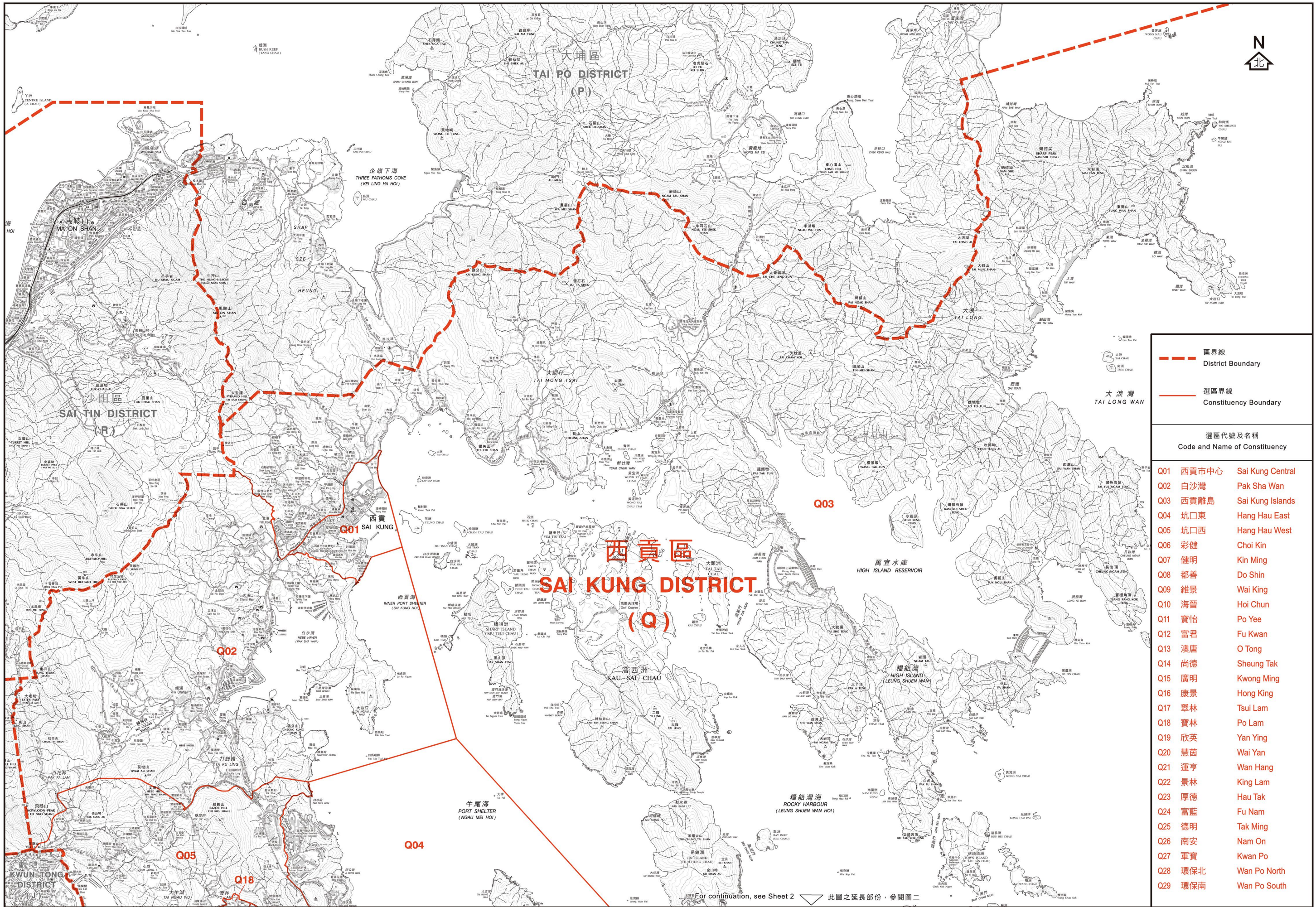


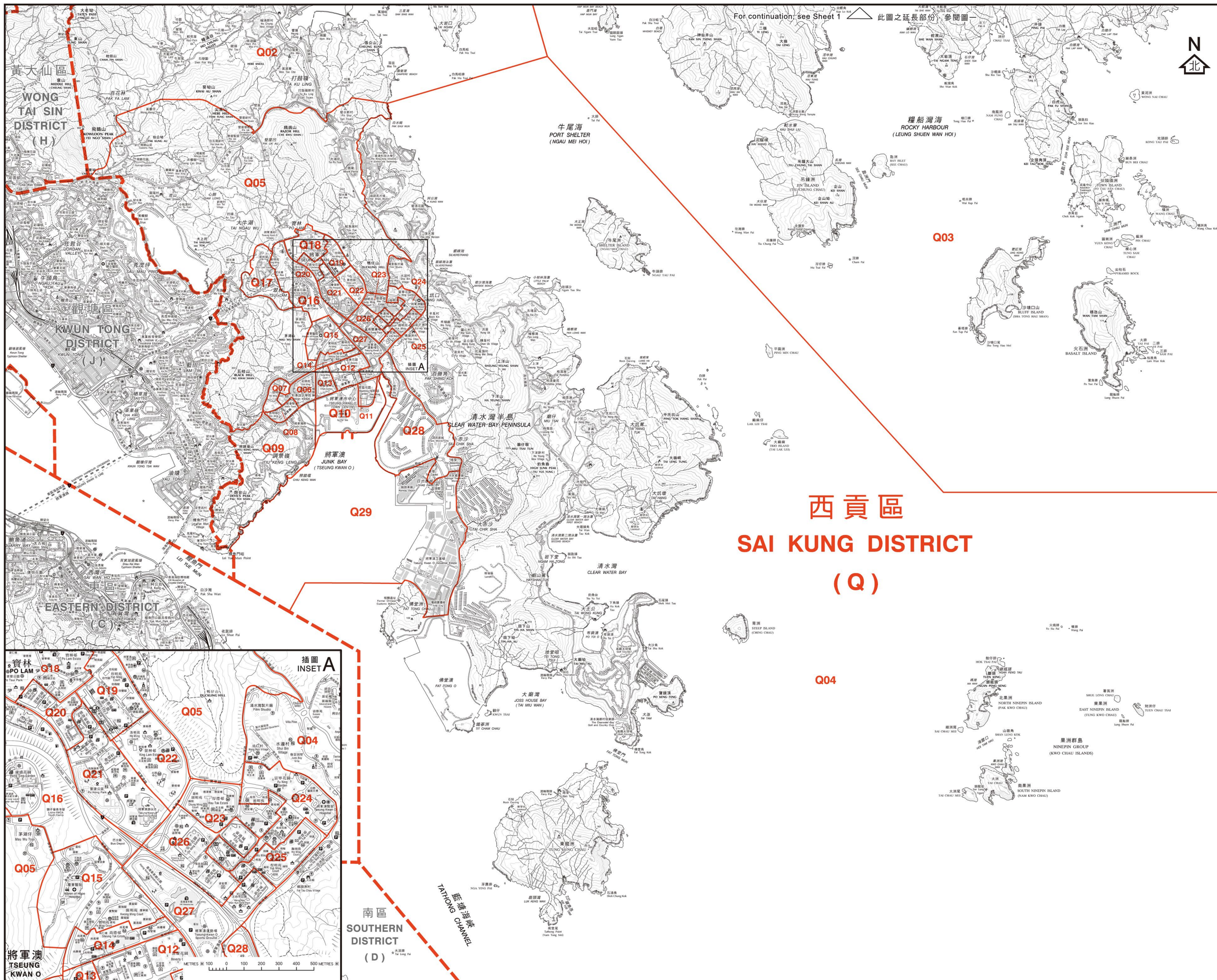


區界線 District Boundary		
選區界線 Constituency Boundary		
選區代號及名稱 Code and Name of Constituency		
P01	大埔墟	Tai Po Hui
P02	鎮汀	Chung Ting
P03	大埔中	Tai Po Central
P04	大元	Tai Yuen
P05	富亨	Fu Heng
P06	怡富	Yee Fu
P07	富明新	Fu Ming Sun
P08	廣福及寶湖	Kwong Fuk & Plover Cove
P09	宏福	Wang Fuk
P10	大埔滘	Tai Po Kau
P11	蓮頭塘	Wan Tau Tong
P12	新富	San Fu
P13	林村谷	Lam Tsuen Valley
P14	寶雅	Po Nga
P15	太和	Tai Wo
P16	舊墟及太湖	Old Market & Serenity
P17	康樂園	Hong Lok Yuen
P18	船灣	Shuen Wan
P19	西貢北	Sai Kung North

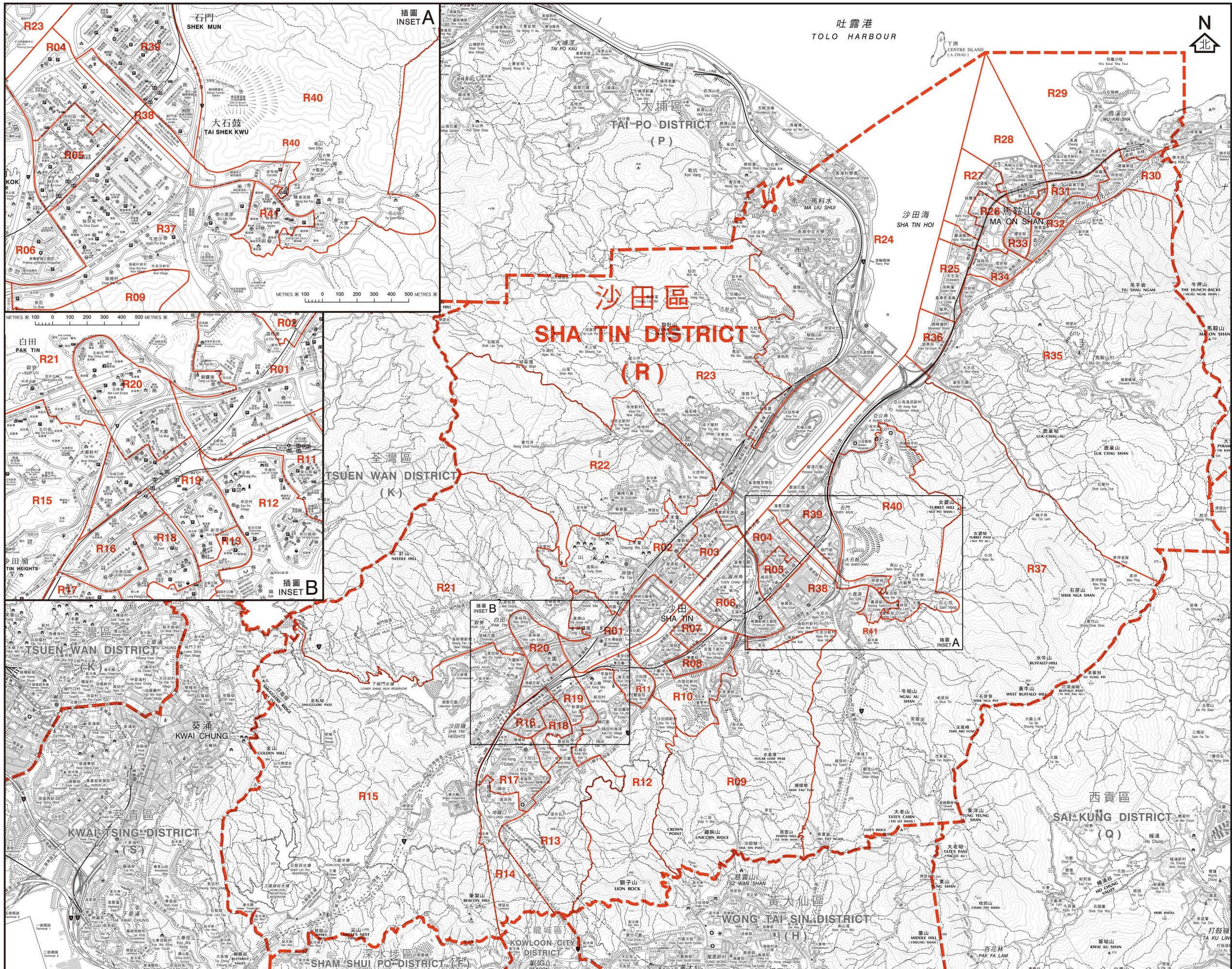


選區代號及名稱 Code and Name of Constituency		
P01	大埔墟	Tai Po Hui
P02	頌汀	Chung Ting
P03	大埔中	Tai Po Central
P04	大元	Tai Yuen
P05	富亨	Fu Heng
P06	怡富	Yee Fu
P07	富明新	Fu Ming Sun
P08	廣福及寶湖	Kwong Fuk & Plover Cove
P09	宏福	Wang Fuk
P10	大埔滘	Tai Po Kau
P11	運頭塘	Wan Tau Tong
P12	新富	San Fu
P13	林村谷	Lam Tsuen Valley
P14	寶雅	Po Nga
P15	太和	Tai Wo
P16	舊墟及太湖	Old Market & Serenity
P17	康樂園	Hong Lok Yuen
P18	船灣	Shuen Wan
P19	西貢北	Sai Kung North

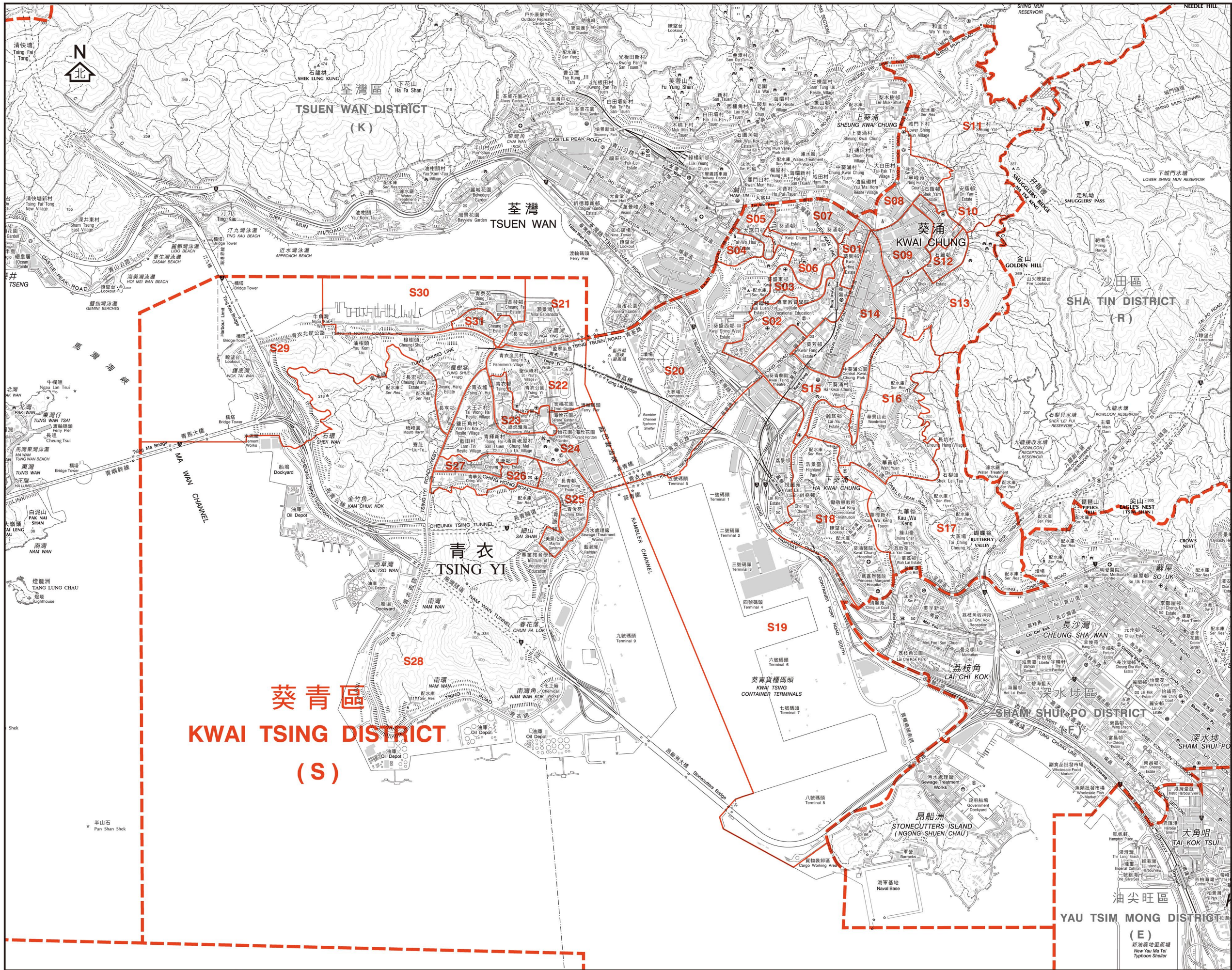




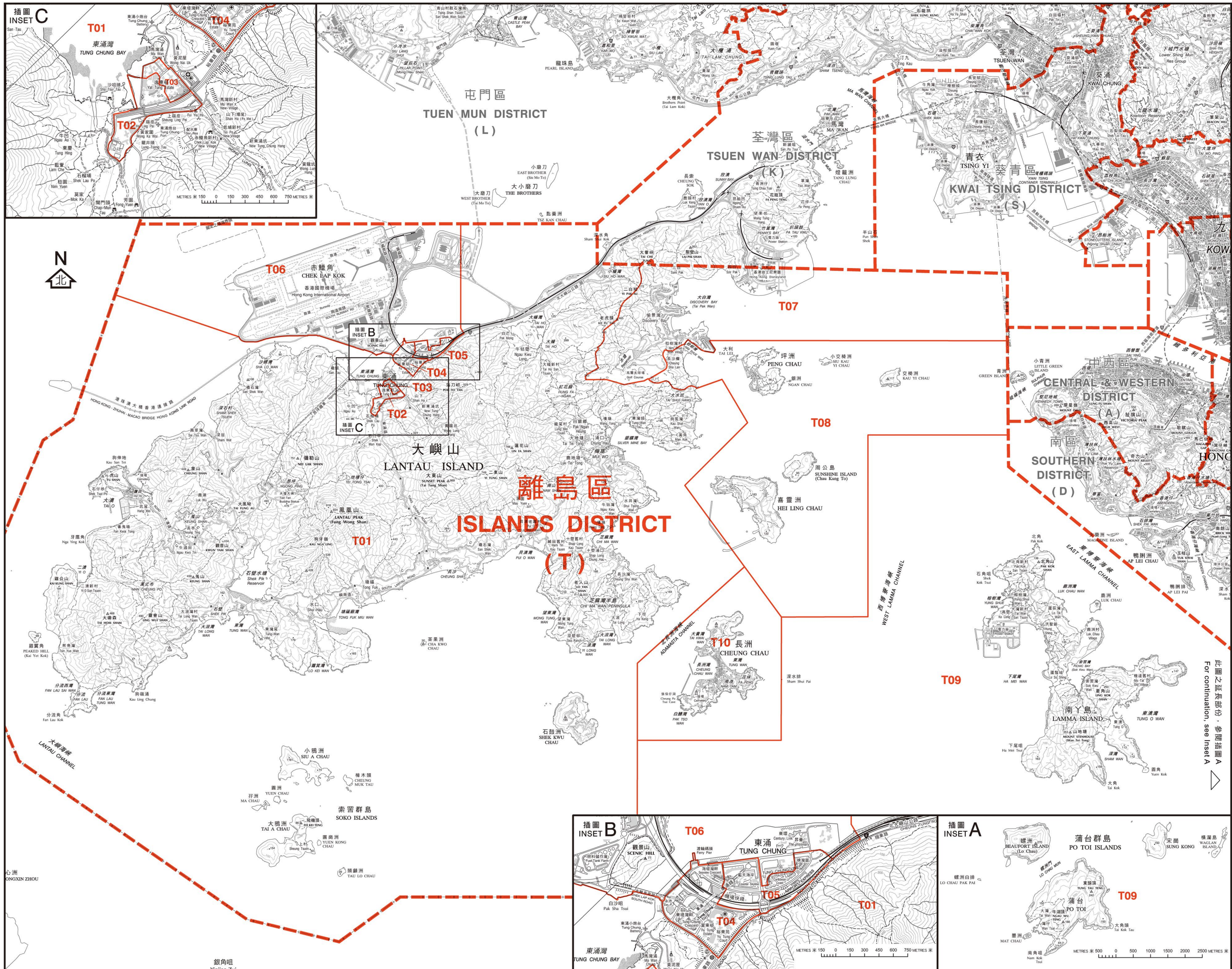
區界線 District Boundary		
選區界線 Constituency Boundary		
選區代號及名稱 Code and Name of Constituency		
Q01	西貢市中心	Sai Kung Central
Q02	白沙灣	Pak Sha Wan
Q03	西貢離島	Sai Kung Islands
Q04	坑口東	Hang Hau East
Q05	坑口西	Hang Hau West
Q06	彩健	Choi Kin
Q07	健明	Kin Ming
Q08	都善	Do Shin
Q09	維景	Wai King
Q10	海晉	Hoi Chun
Q11	寶怡	Po Yee
Q12	富君	Fu Kwan
Q13	澳唐	O Tong
Q14	尚德	Sheung Tak
Q15	廣明	Kwong Ming
Q16	康景	Hong King
Q17	翠林	Tsui Lam
Q18	寶林	Po Lam
Q19	欣英	Yan Ying
Q20	慧茵	Wai Yan
Q21	運亨	Wan Hang
Q22	景林	King Lam
Q23	厚德	Hau Tak
Q24	富藍	Fu Nam
Q25	德明	Tak Ming
Q26	南安	Nam On
Q27	軍寶	Kwan Po
Q28	環保北	Wan Po North
Q29	環保南	Wan Po South



區界線 District Boundary	
選區界線 Constituency Boundary	
選區代號及名稱 Code and Name of Constituency	
R01	沙田市中心 Sha Tin Town Centre
R02	瀝源 Lek Yuen
R03	禾輦邨 Wo Che Estate
R04	第一城 City One
R05	愉城 Yue Shing
R06	王屋 Wong Uk
R07	沙角 Sha Kok
R08	博康 Pok Hong
R09	水泉澳 Shui Chuen O
R10	乙泉 Jat Chuen
R11	秦豐 Chun Fung
R12	新田圍 Sun Tin Wai
R13	翠田 Chui Tin
R14	顯嘉 Hin Ka
R15	下城門 Lower Shing Mun
R16	雲城 Wan Shing
R17	徑口 Keng Hau
R18	田心 Tin Sum
R19	翠嘉 Chui Ka
R20	大圍 Tai Wai
R21	松田 Chung Tin
R22	穗禾 Sui Wo
R23	火炭 Fo Tan
R24	駿馬 Chun Ma
R25	海嵐 Hoi Nam
R26	鎮安 Chung On
R27	錦濤 Kam To
R28	馬鞍山市中心 Ma On Shan Town Centre
R29	烏溪沙 Wu Kai Sha
R30	利安 Lee On
R31	富龍 Fu Lung
R32	錦英 Kam Ying
R33	耀安 Yiu On
R34	恆安 Heng On
R35	大水坑 Tai Shui Hang
R36	鞍泰 On Tai
R37	愉欣 Yu Yan
R38	帝怡 Di Yee
R39	碧湖 Bik Woo
R40	廣康 Kwong Hong
R41	廣源 Kwong Yuen



區界線 District Boundary	
選區界線 Constituency Boundary	
選區代號及名稱 Code and Name of Constituency	
S01	葵興 Kwai Hing
S02	葵聯 Kwai Luen
S03	葵盛東邨 Kwai Shing East Estate
S04	上大窩口 Upper Tai Wo Hau
S05	下大窩口 Lower Tai Wo Hau
S06	葵涌邨南 Kwai Chung Estate South
S07	葵涌邨北 Kwai Chung Estate North
S08	石蔭 Shek Yam
S09	大白田西 Tai Pak Tin West
S10	大白田東 Tai Pak Tin East
S11	安蔭 On Yam
S12	石籬北 Shek Lei North
S13	石籬南 Shek Lei South
S14	葵芳 Kwai Fong
S15	興芳 Hing Fong
S16	華麗 Wah Lai
S17	荔華 Lai Wah
S18	祖堯 Cho Yiu
S19	荔景 Lai King
S20	葵盛西邨 Kwai Shing West Estate
S21	安瀾 On Ho
S22	偉盈 Wai Ying
S23	青衣邨 Tsing Yi Estate
S24	翠怡 Greenfield
S25	長青 Cheung Ching
S26	長康 Cheung Hong
S27	盛康 Shing Hong
S28	青衣南 Tsing Yi South
S29	長亨 Cheung Hang
S30	青發 Ching Fat
S31	長安 Cheung On



區界線 District Boundary	
選區界線 Constituency Boundary	
選區代號及名稱 Code and Name of Constituency	
T01	大嶼山 Lantau
T02	滿逸 Mun Yat
T03	逸東邨北 Yat Tung Estate North
T04	東涌南 Tung Chung South
T05	東涌中 Tung Chung Central
T06	東涌北 Tung Chung North
T07	愉景灣 Discovery Bay
T08	坪洲及 喜靈洲 Peng Chau & Hei Ling Chau
T09	南丫及 蒲台 Lamma & Po Toi
T10	長洲 Cheung Chau